

Выписка из Единого государственного реестра недвижимости об основных характеристиках и зарегистрированных правах на объект недвижимости

Сведения об основных характеристиках объекта недвижимости

В Единый государственный реестр недвижимости внесены следующие сведения:

Земельный участок	
(вид объекта недвижимости)	
Лист № <u>1</u> / Раздела <u>1</u>	Всего листов раздела <u>1</u> : <u>1</u>
13.09.2018	Всего разделов: <u>3</u>
Кадастровый номер:	42:04:0213001:538
Номер кадастрового квартала:	42:04:0213001
Дата присвоения кадастрового номера:	13.09.2018
Ранее присвоенный государственный учетный номер:	данные отсутствуют
Адрес:	Российская Федерация, Кемеровская область, Кемеровский муниципальный район, Елькаевское сельское поселение, в границах СХПК колхоз "Сибирь" (КСП "Силинский")
Площадь:	892095 +/- 8264.44 кв. м
Кадастровая стоимость, руб.:	1610142.27
Кадастровые номера расположенных в пределах земельного участка объектов недвижимости:	данные отсутствуют
Категория земель:	Земли сельскохозяйственного назначения
Виды разрешенного использования:	Для сельскохозяйственного производства
Статус записи об объекте недвижимости:	Сведения об объекте недвижимости имеют статус "актуальные"
Особые отметки:	Граница земельного участка состоит из 2 контуров. Номер регистрации кадастрового инженера в государственном реестре лиц: 36506 Номер договора на выполнение кадастровых работ: 16-ОК Дата заключения договора на выполнение кадастровых работ: 24.07.2018
Получатель выписки:	Кемеровская область
ВЕДУЩИЙ СПЕЦИАЛИСТ-ЭКСПЕРТ (полное наименование должности)	Уланова А. Е. (инициалы, фамилия)



Выписка из Единого государственного реестра недвижимости об основных характеристиках и зарегистрированных правах на объект недвижимости
Сведения о зарегистрированных правах на объект недвижимости

Лист 4

Земельный участок			
(вид объекта недвижимости)			
Лист № <u> </u> Раздела <u>2</u>	Всего листов раздела <u>2</u> : <u>1</u>	Всего разделов: <u>2</u>	Всего листов выписки: <u>5</u>
13.09.2018			
Кадастровый номер:		42:04:0213001:538	

1. Правообладатель (правообладатели):	1.1. Кемеровская область
2. Вид, номер и дата государственной регистрации права:	2.1. Собственность, № 42:04:0213001:538-42/001/2018-1 от 13.09.2018
3. Документы-основания:	3.1. Решение Комитета по управлению государственным имуществом Кемеровской области от 27.07.2018 №4-2/982 "Об утверждении схемы расположения земельного участка"
4. Ограничение прав и обременение объекта недвижимости:	не зарегистрировано
5. Сведения о наличии решения об изъятии объекта недвижимости для государственных и муниципальных нужд:	данные отсутствуют
6. Сведения об осуществлении государственной регистрации прав без необходимого в силу закона согласия третьего лица, органа:	данные отсутствуют

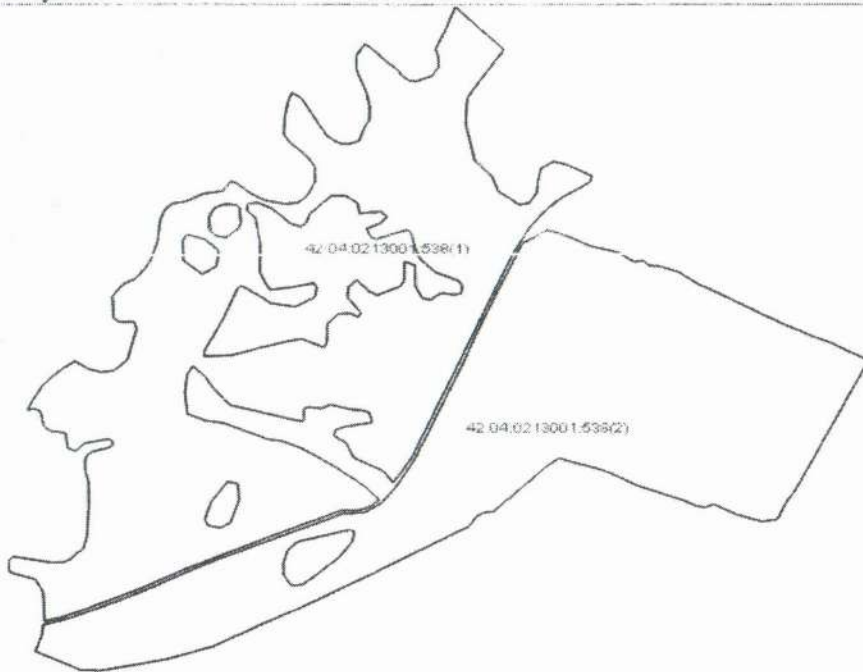
ВЕДУЩИЙ СПЕЦИАЛИСТ-ЭКСПЕРТ (полное наименование должности)	Уланова А. Е. (инициалы, фамилия)
--	--------------------------------------



Описание местоположения земельного участка

Земельный участок			
(вид объекта недвижимости)			
Лист № <u>1</u> Раздела <u>3</u>	Всего листов раздела <u>3</u> : <u>3</u>	Всего разделов: <u>3</u>	Всего листов выписки: <u>5</u>
13.09.2018			
Кадастровый номер:		42:04:0213001:538	

План (чертеж, схема) земельного участка:



Масштаб 1: _____ Условные обозначения: _____

ВЕДУЩИЙ СПЕЦИАЛИСТ-ЭКСПЕРТ (полное наименование должности) _____ (подпись) _____ Уланова А. Е. (инициалы, фамилия)



Описание местоположения земельного участка


Земельный участок			
(вид объекта недвижимости)			
Лист № <u>4</u> Раздела <u>3</u>	Всего листов раздела <u>3</u> : <u>5</u>	Всего разделов: <u>3</u>	Всего листов выписки: <u>5</u>
13.09.2018			
Кадастровый номер:		42:04:0213001:538	

План (чертеж, схема) земельного участка:



Масштаб 1:	Условные обозначения:		
------------	-----------------------	--	--

ВЕДУЩИЙ СПЕЦИАЛИСТ-ЭКСПЕРТ <small>(полное наименование должности)</small>	Уланова А. Е. <small>(инициалы, фамилия)</small>
--	---

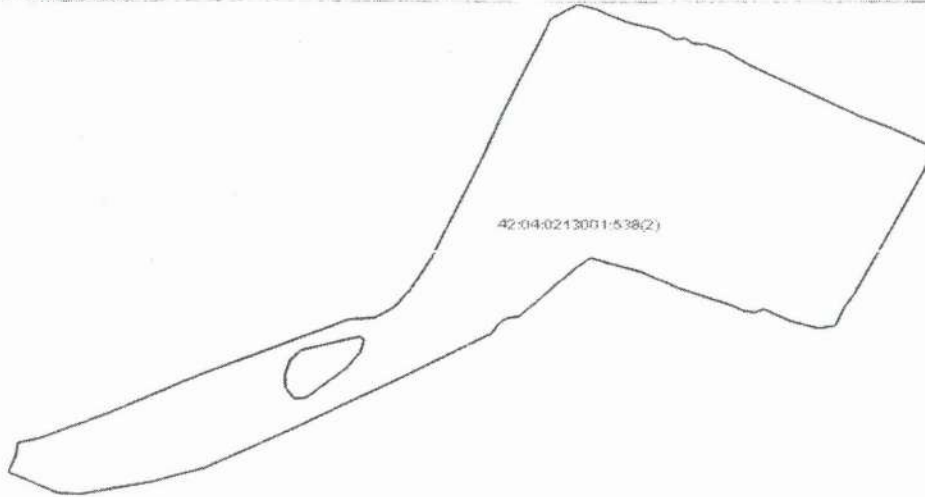


Выписка из Единого государственного реестра недвижимости об основных характеристиках и зарегистрированных правах на объект недвижимости
Описание местоположения земельного участка

1 из 1

Земельный участок			
(вид объекта недвижимости)			
Лист № <u>1</u> Раздела <u>3</u>	Всего листов раздела <u>3</u> : <u>3</u>	Всего разделов: <u>3</u>	Всего листов выписки: <u>5</u>
13.09.2018			
Кадастровый номер:		42:04:0213001:538	

План (чертеж, схема) земельного участка:



Масштаб 1:	Условные обозначения:		
ВЕДУЩИЙ СПЕЦИАЛИСТ-ЭКСПЕРТ (полное наименование должности)			Уланова А. Е. (инициалы, фамилия)