

## Сведения о характеристиках объекта недвижимости

На основании запроса от 31.08.2023, поступившего на рассмотрение 31.08.2023, сообщаем, что согласно записям Единого государственного реестра недвижимости:

Раздел 1 Лист 1

Земельный участок	
вид объекта недвижимости	
Лист № 1 раздела 1	Всего листов раздела 1: 5
Всего разделов: 5	
Всего листов выписки: 11	
31.08.2023г. № КУВИ-001/2023-198449596	
Кадастровый номер:	42:24:0101011:2082
Номер кадастрового квартала:	42:24:0101011
Дата присвоения кадастрового номера:	22.08.2023
Ранее присвоенный государственный учетный номер:	данные отсутствуют
Местоположение:	Российская Федерация, Кемеровская область - Кузбасс, городской округ Кемеровский, город Кемерово, улица Пчелобазы
Площадь:	14652 +/- 42
Кадастровая стоимость, руб.:	5687027.28
Кадастровые номера расположенных в пределах земельного участка объектов недвижимости:	данные отсутствуют
Кадастровые номера объектов недвижимости, из которых образован объект недвижимости:	данные отсутствуют
Кадастровые номера образованных объектов недвижимости:	данные отсутствуют
Категория земель:	Земли населенных пунктов
Виды разрешенного использования:	железнодорожные пути
Сведения о кадастровом инженере:	1164, образованном земельный участок из земель, находящихся в государственной или муниципальной собственности, расположенного по адресу: Российская Федерация, Кемеровская область - Кузбасс, городской округ Кемеровский, город Кемерово, улица Пчелобазы, 117/23, 2023-08-10
Сведения о лесах, водных объектах и об иных природных объектах, расположенных в пределах земельного участка:	данные отсутствуют

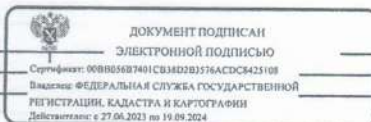


полное наименование должности

инициалы, фамилия

Лист 2

Земельный участок	
вид объекта недвижимости	
Лист № 2 раздела 1	Всего листов раздела 1: 5
Всего разделов: 5	
Всего листов выписки: 11	
31.08.2023г. № КУВИ-001/2023-198449596	
Кадастровый номер:	42:24:0101011:2082
Сведения о том, что земельный участок полностью расположен в границах зоны с особыми условиями использования территории, территории объекта культурного наследия, публичного сервитута:	Земельный участок полностью расположен в границах зоны с реестровым номером 42:00-6.1245 от 08.12.2020, ограничение использования земельного участка в пределах зоны: 1) Запрещается размещать, проектировать, реконструировать опасные производственные объекты, определенные Федеральным законом «О промышленной безопасности опасных производственных объектов», функционирование которых может повлечь на безопасность полетов воздушных судов, а именно опасные производственные объекты I, II, III, IV класса – предприятия и их цеха, участки, площадки: а. на которых получают, используются, перерабатываются, образуются, хранятся, транспортируются, уничтожаются опасные вещества следующих видов: - воспламеняющиеся вещества; - окисляющие вещества; - горючие вещества; взрывчатые вещества; - токсичные вещества; - высокотоксичные вещества; - вещества, представляющие опасность для окружающей среды; б. используется оборудование, работающее под избыточным давлением более 0,07 мегапаскаля; - пара, газа (в газообразном, сжиженном состоянии); - воды при температуре нагрева более 115 градусов Цельсия; - иных жидкостей при температуре, превышающей температуру их кипения при избыточном давлении 0,07 мегапаскаля; с. используются стационарно установленные грузоподъемные механизмы (за исключением лифтов, подъемных платформ для инвалидов), эскапаторы в метрополитенах, канатные дороги, фуникулеры; д. получают, транспортируются, используются расплавы черных и цветных металлов, сплавы на основе этих расплавов с применением оборудования, рассчитанного на максимальное количество расплава 500 килограммов и более; е. ведутся горные работы (за исключением добычи общераспространенных полезных ископаемых и разработки россыпных месторождений полезных ископаемых, осуществляемых открытым способом без применения взрывных работ), работы по обогащению полезных ископаемых; ф. осуществляется хранение или переработка растительного сырья, в процессе которых образуются взрывоопасные пылевоздушные смеси, способные самовозгораться, возгораться от источника зажигания и самостоятельно гореть после его удаления, а также осуществляется хранение зерна, продуктов его переработки и комбикормового сырья, склонных к самосогреванию и самовозгоранию. 2) Зоны поражения от опасных производственных объектов в случаях происшествий техногенного характера не должны пересекать границы сектора подзоны №3 приаэродромной территории; 3) Ограничения распространяются на новые и реконструируемые опасные производственные объекты, вид/наименование: Пятая подзона приаэродромной территории аэродрома Кемерово, тип: Охранная зона транспорта, дата решения: 25.09.2020, номер решения: №1220-П, наименование ОГВ/ОМСУ: Министерство транспорта РФ Земельный участок полностью расположен в границах зоны с реестровым номером 42:00-6.1200 от 30.11.2020, ограничение использования земельного участка в пределах зоны: 1) Высота объектов не должна превышать допустимую



полное наименование должности

инициалы, фамилия

Земельный участок вид объекта недвижимости			
Лист № 3 раздела 1	Всего листов раздела 1: 5	Всего разделов: 5	Всего листов выписки: 11
31.08.2023г. № КУВИ-001/2023-198449596		Кадастровый номер: 42:24:0101011:2082	
Сведения о том, что земельный участок полностью расположен в границах зоны с особыми условиями использования территории, территории объекта культурного наследия, публичного сервитута:	максимальную абсолютную отметку N=416.13 м в Балтийской системе высот 1977 г.; 2) Ограничения распространяются на новые и реконструируемые объекты/сооружения, вид/наименование: Третья подзона приаэродромной территории аэродрома Кемерово, часть 1 (сектор 1), тип: Охранная зона транспорта, дата решения: 25.09.2020, номер решения: №1220-П, наименование ОГВ/ОМСУ: Министерство транспорта РФ Земельный участок полностью расположен в границах зоны с реестровым номером 42:00-6.1243 от 08.12.2020, ограничение использования земельного участка в пределах зоны: 1) Ограничения определяются в зависимости от местоположения объекта/сооружения/строения; 2) Высота объектов/сооружений/строений не должна превышать максимальную абсолютную отметку верха в диапазоне N=305,00 м-310,00 м в Балтийской системе высот 1977 г.; 3) Запрещается размещать иные радиопередающие средства (объекты), работающие в диапазоне частот 0,15 МГц -1,75 МГц; 331,4 МГц; 989 МГц; 1030 МГц; 1215 МГц-1278 МГц; 1052 МГц; 1075 МГц; 1080 МГц; 1090 МГц; 118,3 МГц; 121,5 МГц; 124,0 МГц; 125,5 МГц; 128,5 МГц; 129,3 МГц; 109,1 МГц; 134,5 МГц; 111,4 МГц; 113,35 МГц; 2,43 МГц; 3,27 МГц; 6,27 МГц; СН 20625; СН 21036; СН 22269; 4) В случае превышения максимальной абсолютной отметки верха, размещение новых и реконструкция существующих объектов/сооружений/строений допускается при наличии документов, подтверждающих отсутствие их влияния на безопасность полетов и на работу средств радиотехнического обеспечения полетов и авиационной электросвязи, вид/наименование: Четвертая подзона приаэродромной территории аэродрома Кемерово, часть 10 (сектор 13), тип: Охранная зона транспорта, дата решения: 25.09.2020, номер решения: №1220-П, наименование ОГВ/ОМСУ: Министерство транспорта РФ Земельный участок полностью расположен в границах зоны с реестровым номером 42:00-6.1246 от 08.12.2020, ограничение использования земельного участка в пределах зоны: 1) Запрещается размещать объекты, способствующие привлечению и массовому скоплению птиц: - звероводческие фермы, скотобойни; - подсобные хозяйства (свиноводники, коровники, птицефермы, зверофермы, рыбные пруды); - места концентрированных выбросов пищевых отходов, свалки пищевых отходов; - скотомогильники; - мусоросжигательные и мусороперерабатывающие заводы, объекты сортировки мусора; 2) Запрещается осуществлять деятельность, способствующую привлечению и массовому скоплению птиц: - вспашка и перепахивание сельскохозяйственных полей с зерновыми культурами в дневное время; - выпас скота, вид/наименование: Шестая подзона приаэродромной территории аэродрома Кемерово, тип: Охранная зона транспорта, решения: 1. дата решения: 25.09.2020, номер решения: №1220-П, наименование ОГВ/ОМСУ: Министерство транспорта РФ 2. дата решения: 25.09.2020, номер решения: №1220-П, наименование ОГВ/ОМСУ: Министерство транспорта РФ		
Сведения о том, что земельный участок расположен в границах особой экономической зоны, территории опережающего социально-экономического развития, зоны территориального развития в Российской Федерации, игорной зоны:	данные отсутствуют		



полное наименование должности

инициалы, фамилия

Земельный участок вид объекта недвижимости			
Лист № 4 раздела 1	Всего листов раздела 1: 5	Всего разделов: 5	Всего листов выписки: 11
31.08.2023г. № КУВИ-001/2023-198449596		Кадастровый номер: 42:24:0101011:2082	
Сведения о том, что земельный участок расположен в границах особо охраняемой природной территории, охотничьих угодий, лесничества:	данные отсутствуют		
Сведения о результатах проведения государственного земельного надзора:	данные отсутствуют		
Сведения о расположении земельного участка в границах территории, в отношении которой утвержден проект межевания территории:	данные отсутствуют		
Условный номер земельного участка:	данные отсутствуют		
Сведения о принятии акта (и/или) заключения договора, предусматривающих предоставление в соответствии с земельным законодательством исполнительным органом государственной власти или органом местного самоуправления, находящегося в государственной или муниципальной собственности земельного участка для строительства наемного дома социального использования или наемного дома коммерческого использования:	данные отсутствуют		
Сведения о том, что земельный участок или земельные участки образованы на основании решения об изъятии земельного участка (и/или) расположенного на нем объекта недвижимости для государственных или муниципальных нужд:	данные отсутствуют		
Сведения о том, что земельный участок образован из земель или земельного участка, государственная собственность на которые не разграничена:	Земельный участок образован из земель или земельного участка, государственная собственность на которые не разграничена. В соответствии с Федеральным законом от 25 октября 2001 г. № 137-ФЗ "О введении в действие Земельного кодекса Российской Федерации" орган КУГИ Кузбасса уполномочен на распоряжение таким земельным участком.		
Сведения о наличии земельного спора о местоположении границ земельных участков:	данные отсутствуют		
Статус записи об объекте недвижимости:	Сведения об объекте недвижимости имеют статус "актуальные"		
Особые отметки:	Сведения об ограничениях права на объект недвижимости, обременениях данного объекта, не зарегистрированных в реестре прав, ограничений прав и обременений недвижимого имущества: вид ограничения (обременения): ограничения прав на земельный участок, предусмотренные статьей 56 Земельного кодекса Российской Федерации; срок действия: с 22.08.2023; реквизиты документа-основания: приказ "Об установлении приаэродромной территории аэродрома Кемерово " от 25.09.2020 № №1220-П выдан: Министерство транспорта РФ . вид ограничения (обременения):		



полное наименование должности

инициалы, фамилия

Земельный участок  
вид объекта недвижимости

Лист № 5 раздела 1	Всего листов раздела 1: 5	Всего разделов: 5	Всего листов выписки: 11
31.08.2023г. № КУВИ-001/2023-198449596			
Кадастровый номер:		42:24:0101011:2082	
Получатель выписки:		ограничения прав на земельный участок, предусмотренные статьей 56 Земельного кодекса Российской Федерации; срок действия: с 22.08.2023; реквизиты документа-основания: приказ "Об установлении приаэродромной территории аэродрома Кемерово " от 25.09.2020 № №1220-П выдан: Министерство транспорта РФ . вид ограничения (обременения): ограничения прав на земельный участок, предусмотренные статьей 56 Земельного кодекса Российской Федерации; срок действия: с 22.08.2023; реквизиты документа-основания: приказ "Об установлении приаэродромной территории аэродрома Кемерово " от 25.09.2020 № №1220-П выдан: Министерство транспорта РФ . вид ограничения (обременения): ограничения прав на земельный участок, предусмотренные статьей 56 Земельного кодекса Российской Федерации; срок действия: с 22.08.2023; реквизиты документа-основания: приказ "Об установлении приаэродромной территории аэродрома Кемерово " от 25.09.2020 № №1220-П выдан: Министерство транспорта РФ . Земельный участок подлежит снятию с государственного кадастрового учета по истечении пяти лет со дня его государственного кадастрового учета, если на него не будут зарегистрированы права. Сведения, необходимые для заполнения разделов: 2 - Сведения о зарегистрированных правах; 4 - Сведения о частях земельного участка, отсутствуют.	
		Комитет по управлению государственным имуществом Кузбасса	

ДОКУМЕНТ ПОДПИСАН  
ЭЛЕКТРОННОЙ ПОДПИСЬЮ

Сертификат: 00B8056B7401C83802B3176ACDC8425108

Владелец: ФЕДЕРАЛЬНАЯ СЛУЖБА ГОСУДАРСТВЕННОЙ  
РЕГИСТРАЦИИ, КАДАСТРА И КАРТОГРАФИИ  
Действителен: с 27.06.2023 по 19.09.2024

полное наименование должности

инициалы, фамилия

Раздел 3 Лист 6

Выписка из Единого государственного реестра недвижимости об объекте недвижимости  
Описание местоположения земельного участкаЗемельный участок  
вид объекта недвижимости

Лист № 1 раздела 3	Всего листов раздела 3: 1	Всего разделов: 5	Всего листов выписки: 11
31.08.2023г. № КУВИ-001/2023-198449596			
Кадастровый номер:		42:24:0101011:2082	
План (чертеж, схема) земельного участка			
Масштаб 1:4000		Условные обозначения:	

ДОКУМЕНТ ПОДПИСАН  
ЭЛЕКТРОННОЙ ПОДПИСЬЮ

Сертификат: 00B8056B7401C83802B3176ACDC8425108

Владелец: ФЕДЕРАЛЬНАЯ СЛУЖБА ГОСУДАРСТВЕННОЙ  
РЕГИСТРАЦИИ, КАДАСТРА И КАРТОГРАФИИ  
Действителен: с 27.06.2023 по 19.09.2024

полное наименование должности

инициалы, фамилия

## Выписка из Единого государственного реестра недвижимости об объекте недвижимости

## Описание местоположения земельного участка

Земельный участок			
вид объекта недвижимости			
Лист № 1 раздела 3.1	Всего листов раздела 3.1: 1	Всего разделов: 5	Всего листов выписки: 11
31.08.2023г. № КУВИ-001/2023-198449596			
Кадастровый номер:		42:24:0101011:2082	

## Описание местоположения границ земельного участка

№ п/п	Номер точки		Дирекционный угол	Горизонтальное проложение, м	Описание закрепления на местности	Кадастровые номера смежных участков	Сведения об адресах правообладателей смежных земельных участков
	начальная	конечная					
1	2	3	4	5	6	7	8
1	1.1.1	1.1.2	59°26.6'	0.96	данные отсутствуют	42:24:0000000:288(16)	данные отсутствуют
2	1.1.2	1.1.3	127°38.2'	27.2	данные отсутствуют	42:24:0101011:1525	адрес отсутствует
3	1.1.3	1.1.4	141°35.2'	240.74	данные отсутствуют	42:24:0101011:1525	адрес отсутствует
4	1.1.4	1.1.5	228°59.8'	59.44	данные отсутствуют	42:24:0101011:1525	адрес отсутствует
5	1.1.5	1.1.6	139°1.7'	151.5	данные отсутствуют	42:24:0101011:1525	адрес отсутствует
6	1.1.6	1.1.7	224°14.4'	46.91	данные отсутствуют	42:24:0101011:1818	адрес отсутствует
7	1.1.7	1.1.8	157°46.9'	0.77	данные отсутствуют	данные отсутствуют	данные отсутствуют
8	1.1.8	1.1.9	223°57.3'	26.75	данные отсутствуют	42:24:0101011:1821	данные отсутствуют
9	1.1.9	1.1.10	323°31.3'	8.21	данные отсутствуют	42:24:0101011:1821	данные отсутствуют
10	1.1.10	1.1.11	326°19.9'	156.46	данные отсутствуют	42:24:0000000:288(16)	данные отсутствуют
11	1.1.11	1.1.12	46°44.8'	40.15	данные отсутствуют	42:24:0000000:288(16)	данные отсутствуют
12	1.1.12	1.1.13	47°22.4'	45.77	данные отсутствуют	42:24:0000000:288(16)	данные отсутствуют
13	1.1.13	1.1.14	4°40.0'	4.42	данные отсутствуют	42:24:0000000:288(16)	данные отсутствуют
14	1.1.14	1.1.1	325°14.8'	258.01	данные отсутствуют	42:24:0000000:288(16)	данные отсутствуют



ДОКУМЕНТ ПОДПИСАН  
ЭЛЕКТРОННОЙ ПОДПИСЬЮ

Сертификат: 00B8056B7401C838D2B376ACD8A25108

Владелец: ФЕДЕРАЛЬНАЯ СЛУЖБА ГОСУДАРСТВЕННОЙ

РЕГИСТРАЦИИ, КАДАСТРА И КАРТОГРАФИИ

Действителен с 27.06.2023 по 19.09.2024

полное наименование должности

инициалы, фамилия

## Выписка из Единого государственного реестра недвижимости об объекте недвижимости

## Описание местоположения земельного участка

Земельный участок			
вид объекта недвижимости			
Лист № 1 раздела 3.2	Всего листов раздела 3.2: 1	Всего разделов: 5	Всего листов выписки: 11
31.08.2023г. № КУВИ-001/2023-198449596			
Кадастровый номер:		42:24:0101011:2082	

## Сведения о характерных точках границы земельного участка

## Система координат МСК-42, зона 1

Номер точки	Координаты, м		Описание закрепления на местности	Средняя квадратичная погрешность определения координат характерных точек границ земельного участка, м
	X	Y		
1	2	3	4	5
1	620651.43	1333670.52	-	0.1
2	620651.92	1333671.35	-	0.1
3	620635.31	1333692.89	-	0.1
4	620446.68	1333842.47	-	0.1
5	620407.68	1333797.61	-	0.1
6	620293.29	1333896.95	-	0.1
7	620259.68	1333864.22	-	0.1
8	620258.97	1333864.51	-	0.1
9	620239.71	1333845.94	-	0.1
10	620246.31	1333841.06	-	0.1
11	620376.53	1333754.32	-	0.1
12	620404.04	1333783.56	-	0.1
13	620435.04	1333817.24	-	0.1
14	620439.45	1333817.6	-	0.1
1	620651.43	1333670.52	-	0.1



ДОКУМЕНТ ПОДПИСАН  
ЭЛЕКТРОННОЙ ПОДПИСЬЮ

Сертификат: 00B8056B7401C838D2B376ACD8A25108

Владелец: ФЕДЕРАЛЬНАЯ СЛУЖБА ГОСУДАРСТВЕННОЙ


РЕГИСТРАЦИИ, КАДАСТРА И КАРТОГРАФИИ

Действителен с 27.06.2023 по 19.09.2024


полное наименование должности

инициалы, фамилия

## Сведения о частях земельного участка

Земельный участок			
вид объекта недвижимости			
Лист № 1 раздела 4.1	Всего листов раздела 4.1: 3	Всего разделов: 5	Всего листов выписки: 11
31.08.2023г. № КУВИ-001/2023-198449596			
Кадастровый номер:		42:24:0101011:2082	
Учетный номер части	Площадь, м2	Содержание ограничения в использовании или ограничения права на объект недвижимости или обременения объекта недвижимости	
1	2	3	
	Весь	<p>вид ограничения (обременения): ограничения прав на земельный участок, предусмотренные статьей 56 Земельного кодекса Российской Федерации; Срок действия: не установлен; реквизиты документа-основания: приказ "Об установлении приаэродромной территории аэродрома Кемерово " от 25.09.2020 № №1220-П выдан: Министерство транспорта РФ ; Содержание ограничения (обременения): 1) Запрещается размещать, проектировать, реконструировать опасные производственные объекты, определенные Федеральным законом «О промышленной безопасности опасных производственных объектов», функционирующие которых может повлиять на безопасность полетов воздушных судов, а именно опасные производственные объекты I, II, III, IV класса – предприятия и их цеха, участки, площадки: а. на которых получаются, используются, перерабатываются, образуются, хранятся, транспортируются, уничтожаются опасные вещества следующих видов: - воспламеняющиеся вещества; - окисляющие вещества; - горючие вещества; - взрывчатые вещества; - токсичные вещества; - высокотоксичные вещества; - вещества, представляющие опасность для окружающей среды; b. используется оборудование, работающее под избыточным давлением более 0,07 мегапаскала: - пара, газа (в газообразном, сжиженном состоянии); - воды при температуре нагрева более 115 градусов Цельсия; - иных жидкостей при температуре, превышающей температуру их кипения при избыточном давлении 0,07 мегапаскала; с. используются стационарно установленные грузоподъемные механизмы (за исключением лифтов, подъемных платформ для инвалидов), эскалаторы в метрополитенах, канатные дороги, фуникулеры; d. получаются, транспортируются, используются расплавы черных и цветных металлов, сплавы на основе этих расплавов с применением оборудования, рассчитанного на максимальное количество расплава 500 килограммов и более; e. ведутся горные работы (за исключением добычи общераспространенных полезных ископаемых и разработки россыпных месторождений полезных ископаемых, осуществляемых открытым способом без применения взрывных работ), работы по обогащению полезных ископаемых; f. осуществляется хранение или переработка растительного сырья, в процессе которых образуются взрывоопасные пылевоздушные смеси, способные самовозгораться, возгораться от источника зажигания и самостоятельно гореть после его удаления, а также осуществляется хранение зерна, продуктов его переработки и комбикормового сырья, склонных к самосогреванию и самовозгоранию. 2) Зоны поражения от опасных производственных объектов в случаях происшествий техногенного характера не должны пересекать границы секторов подзоны №3 приаэродромной территории; 3) Ограничения распространяются на новые и</p>	
полное наименование должности		<div style="border: 1px solid black; padding: 5px; text-align: center;">  <p>ДОКУМЕНТ ПОДПИСАН ЭЛЕКТРОННОЙ ПОДПИСЬЮ</p> <p>Сертификат: 00B054B7401CB33D2B357A6C0C8425108</p> <p>Выдано: ФЕДЕРАЛЬНАЯ СЛУЖБА ГОСУДАРСТВЕННОЙ РЕГИСТРАЦИИ, КАДАСТРА И КАРТОГРАФИИ</p> <p>Действителен: с 27.08.2023 по 19.09.2024</p> </div>	
		инициалы, фамилия	

Лист 10

Земельный участок			
вид объекта недвижимости			
Лист № 2 раздела 4.1	Всего листов раздела 4.1: 3	Всего разделов: 5	Всего листов выписки: 11
31.08.2023г. № КУВИ-001/2023-198449596			
Кадастровый номер:		42:24:0101011:2082	
		<p>реконструируемые опасные производственные объекты.; Реестровый номер границы: 42:00-6.1245; Вид объекта реестра границ: Зона с особыми условиями использования территории; Вид зоны по документу: Пятая подзона приаэродромной территории аэродрома Кемерово; Тип зоны: Охранная зона транспорта</p>	
	Весь	<p>вид ограничения (обременения): ограничения прав на земельный участок, предусмотренные статьей 56 Земельного кодекса Российской Федерации; Срок действия: не установлен; реквизиты документа-основания: приказ "Об установлении приаэродромной территории аэродрома Кемерово " от 25.09.2020 № №1220-П выдан: Министерство транспорта РФ ; Содержание ограничения (обременения): 1) Высота объектов не должна превышать допустимую максимальную абсолютную отметку Н=416.13 м в Балтийской системе высот 1977 г.; 2) Ограничения распространяются на новые и реконструируемые объекты/сооружения.; Реестровый номер границы: 42:00-6.1200; Вид объекта реестра границ: Зона с особыми условиями использования территории; Вид зоны по документу: Третья подзона приаэродромной территории аэродрома Кемерово, часть 1 (сектор 1); Тип зоны: Охранная зона транспорта</p>	
	Весь	<p>вид ограничения (обременения): ограничения прав на земельный участок, предусмотренные статьей 56 Земельного кодекса Российской Федерации; Срок действия: не установлен; реквизиты документа-основания: приказ "Об установлении приаэродромной территории аэродрома Кемерово " от 25.09.2020 № №1220-П выдан: Министерство транспорта РФ ; Содержание ограничения (обременения): 1) Ограничения определяются в зависимости от местоположения объекта/сооружения/строения; 2) Высота объектов/сооружений/строений не должна превышать максимальную абсолютную отметку верха в диапазоне Н=305.00 м-310.00 м в Балтийской системе высот 1977 г.; 3) Запрещается размещать иные радиопередающие средства (объекты), работающие в диапазоне частот 0,15 МГц-1,75 МГц; 331,4 МГц; 989 МГц; 1030 МГц; 1215 МГц-1278 МГц; 1052 МГц; 1075 МГц; 1080 МГц; 1090 МГц; 118,3 МГц; 121,5 МГц; 124,0 МГц; 125,5 МГц; 128,5 МГц; 129,3 МГц; 109,1 МГц; 134,5 МГц; 111,4 МГц; 113,35 МГц; 2,43 МГц; 3,27 МГц; 6,27 МГц; СН 20625; СН 21036; СН 22269; 4) В случае превышения максимальной абсолютной отметки верха, размещение новых и реконструкция существующих объектов/сооружений/строений допускается при наличии документов, подтверждающих отсутствие их влияния на безопасность полетов и на работу средств радиотехнического обеспечения полетов и авиационной электросвязи.; Реестровый номер границы: 42:00-6.1243; Вид объекта реестра границ: Зона с особыми условиями использования территории; Вид зоны по документу: Четвертая подзона приаэродромной территории аэродрома Кемерово, часть 10 (сектор 13); Тип зоны: Охранная зона транспорта</p>	
	Весь	<p>вид ограничения (обременения): ограничения прав на земельный участок, предусмотренные статьей 56 Земельного кодекса Российской Федерации; Срок действия: не установлен; реквизиты документа-основания: приказ "Об установлении приаэродромной территории аэродрома Кемерово " от 25.09.2020 № №1220-П выдан: Министерство транспорта РФ ; приказ "Об установлении приаэродромной территории аэродрома Кемерово " от 25.09.2020 № №1220-П выдан: Министерство транспорта РФ ; Содержание ограничения (обременения): 1) Запрещается размещать объекты, способствующие привлечению и массовому</p>	
полное наименование должности		<div style="border: 1px solid black; padding: 5px; text-align: center;">  <p>ДОКУМЕНТ ПОДПИСАН ЭЛЕКТРОННОЙ ПОДПИСЬЮ</p> <p>Сертификат: 00B054B7401CB33D2B357A6C0C8425108</p> <p>Выдано: ФЕДЕРАЛЬНАЯ СЛУЖБА ГОСУДАРСТВЕННОЙ РЕГИСТРАЦИИ, КАДАСТРА И КАРТОГРАФИИ</p> <p>Действителен: с 27.08.2023 по 19.09.2024</p> </div>	
		инициалы, фамилия	

Земельный участок  
вид объекта недвижимости

Лист № 3 раздела 4.1

Всего листов раздела 4.1: 3

Всего разделов: 5

Всего листов выписки: 11

31.08.2023г. № КУВИ-001/2023-198449596

Кадастровый номер:

42:24:0101011:2082

скоплению птиц: - звероводческие фермы, скотобойни; - подсобные хозяйства (свинарники, коровники, птицефермы, зверофермы, рыбные пруды); - места концентрированных выбросов пищевых отходов, свалки пищевых отходов; - скотомогильники; - мусоросжигательные и мусороперерабатывающие заводы, объекты сортировки мусора; 2) Запрещается осуществлять деятельность, способствующую привлечению и массовому скоплению птиц: - вспашка и перепахивание сельскохозяйственных полей с зерновыми культурами в дневное время; - выпас скота.; Реестровый номер границы: 42:00-6.1246; Вид объекта реестра границ: Зона с особыми условиями использования территории; Вид зоны по документу: Шестая подзона приаэродромной территории аэродрома Кемерово; Тип зоны: Охранная зона транспорта



ДОКУМЕНТ ПОДПИСАН  
ЭЛЕКТРОННОЙ ПОДПИСЬЮ

Сертификат: 009B056B7401CB38D2B3576ACD5K425108

Выдано: ФЕДЕРАЛЬНАЯ СЛУЖБА ГОСУДАРСТВЕННОЙ

РЕГИСТРАЦИИ, КАДАСТРА И КАРТОГРАФИИ

Действителен: с 27.06.2023 по 19.09.2024

полное наименование должности

инициалы, фамилия