

**Филиал публично-правовой компании "Роскадастр" по Кемеровской области - Кузбассу**  
полное наименование органа регистрации прав  
**Выписка из Единого государственного реестра недвижимости об объекте недвижимости**



**Сведения о характеристиках объекта недвижимости**

На основании запроса от 02.06.2026, поступившего на рассмотрение 02.06.2026, сообщаем, что согласно записям Единого государственного реестра недвижимости:


Раздел 1 Лист 1

<b>Земельный участок</b>			
<b>вид объекта недвижимости</b>			

Лист № 1 раздела 1	Всего листов раздела 1: 3	Всего разделов: 8	Всего листов выписки: 14
--------------------	---------------------------	-------------------	--------------------------

02.06.2026г. № КУВИ-001/2026-74726864	
Кадастровый номер:	42:04:0213002:309
Номер кадастрового квартала:	42:04:0213002
Дата присвоения кадастрового номера:	07.09.2013

Ранее присвоенный государственный учетный номер:	данные отсутствуют
Местоположение:	Кемеровская область, Кемеровский район, в границах ООО "Упоровское" (участок фонда перераспределения)
Площадь:	381929 +/- 151
Кадастровая стоимость, руб.:	866978.83
Кадастровые номера расположенных в пределах земельного участка объектов недвижимости:	данные отсутствуют
Кадастровые номера объектов недвижимости, из которых образован объект недвижимости:	42:04:0000000:251; 42:04:0213001:92; 42:04:0213001:93; 42:04:0213001:95; 42:04:0213002:111; 42:04:0213002:176
Кадастровые номера образованных объектов недвижимости:	данные отсутствуют
Категория земель:	Земли сельскохозяйственного назначения
Виды разрешенного использования:	Для сельскохозяйственного производства
Сведения о кадастровом инженере:	Шалаева Татьяна Васильевна, дата завершения кадастровых работ: 21.06.2013
Сведения о лесах, водных объектах и об иных природных объектах, расположенных в пределах земельного участка:	данные отсутствуют
Сведения о том, что земельный участок полностью расположен в границах зоны с особыми условиями использования территории, территории объекта культурного наследия, сельскохозяйственного угодья в составе земель сельскохозяйственного назначения, публичного сервитута	данные отсутствуют

полное наименование должности	 <p><b>ДОКУМЕНТ ПОДПИСАН ЭЛЕКТРОННОЙ ПОДПИСЬЮ</b></p> <p><small>Сертификат: 83997148184797998005552191040001978443                  Владелец: ПУБЛИЧНО-ПРАВОВАЯ КОМПАНИЯ                  РОСКАДАСТР                  Действителен: с 24.12.2025 по 19.03.2027</small></p>	инициалы, фамилия

Земельный участок			
вид объекта недвижимости			
Лист № 2 раздела 1	Всего листов раздела 1: 3	Всего разделов: 8	Всего листов выписки: 14
02.06.2026г. № КУВИ-001/2026-74726864			
Кадастровый номер:		42:04:0213002:309	
Сведения о том, что земельный участок расположен в границах особой экономической зоны, территории опережающего развития, зоны территориального развития в Российской Федерации, игорной зоны:		данные отсутствуют	
Сведения о том, что земельный участок расположен в границах особо охраняемой природной территории, Байкальской природной территории и ее экологических зон, лесопарковом зеленом поясе, охотничьего угодья, лесничества:		Земельный участок расположен в границах: 42:00-11.2	
Сведения о расположении земельного участка и (или) расположенного на нем объекта недвижимости в границах территории, в отношении которой принято решение о резервировании земель для государственных или муниципальных нужд:		данные отсутствуют	
Сведения о результатах проведения государственного земельного надзора:		данные отсутствуют	
Сведения о расположении земельного участка в границах территории, в отношении которой утвержден проект межевания территории:		данные отсутствуют	
Условный номер земельного участка:		данные отсутствуют	
Сведения о принятии акта и (или) заключении договора, предусматривающих предоставление в соответствии с земельным законодательством исполнительным органом государственным органом власти или органом местного самоуправления, находящегося в государственной или муниципальной собственности земельного участка для строительства наемного дома социального использования или наемного дома коммерческого использования:		данные отсутствуют	
Сведения о том, что земельный участок или земельные участки образованы на основании решения об изъятии земельного участка и (или) расположенного на нем объекта недвижимости для государственных или муниципальных нужд:		данные отсутствуют	
Сведения о том, что земельный участок образован из земель или земельного участка, государственная собственность на которые не разграничена:		данные отсутствуют	



ДОКУМЕНТ ПОДПИСАН  
ЭЛЕКТРОННОЙ ПОДПИСЬЮ

Сертификат: 83997148184797998005552191040001978443

Владелец: ПУБЛИЧНО-ПРАВОВАЯ КОМПАНИЯ

РОСКАДАСТР

Действителен: с 24.12.2025 по 19.03.2027

полное наименование должности

инициалы, фамилия

Земельный участок			
вид объекта недвижимости			
Лист № 3 раздела 1	Всего листов раздела 1: 3	Всего разделов: 8	Всего листов выписки: 14
02.06.2026г. № КУВИ-001/2026-74726864			
Кадастровый номер:		42:04:0213002:309	
Сведения о наличии земельного спора о местоположении границ земельных участков:		данные отсутствуют	
Статус записи об объекте недвижимости:		Сведения об объекте недвижимости имеют статус "актуальные"	
Особые отметки:		Для данного земельного участка обеспечен доступ посредством земельного участка (земельных участков) с кадастровым номером (кадастровыми номерами): Земли общего пользования. Сведения об ограничениях права на объект недвижимости, обременениях данного объекта, не зарегистрированных в реестре прав, ограничений прав и обременений недвижимого имущества: вид ограничения (обременения): ограничения прав на земельный участок, предусмотренные статьей 56 Земельного кодекса Российской Федерации; срок действия: с 23.06.2017; реквизиты документа-основания: приказ "Об установлении границ охранных зон пунктов государственной геодезической сети, расположенных на территории Кемеровской области" от 22.05.2017 № 235-дсп выдан: Управление Росреестра по Кемеровской области.	
Получатель выписки:		СОЛОВЬЕВ СЕРГЕЙ ВЛАДИМИРОВИЧ, действующий(ая) на основании документа "" КОМИТЕТ ПО УПРАВЛЕНИЮ ГОСУДАРСТВЕННЫМ ИМУЩЕСТВОМ КУЗБАССА	

полное наименование должности		ДОКУМЕНТ ПОДПИСАН ЭЛЕКТРОННОЙ ПОДПИСЬЮ	инициалы, фамилия
	Сертификат: 83997148184797998005552191040001978443 Владелец: ПУБЛИЧНО-ПРАВОВАЯ КОМПАНИЯ РОСКАДАСТР Действителен: с 24.12.2025 по 19.03.2027		

Выписка из Единого государственного реестра недвижимости об объекте недвижимости  
Сведения о зарегистрированных правах

Земельный участок			
вид объекта недвижимости			
Лист № 1 раздела 2	Всего листов раздела 2: 3	Всего разделов: 8	Всего листов выписки: 14
02.06.2026г. № КУВИ-001/2026-74726864			
Кадастровый номер:		42:04:0213002:309	
1	Правообладатель (правообладатели):	1.1	Кемеровская область-Кузбасс
	Сведения о возможности предоставления третьим лицам персональных данных физического лица:	1.1.1	данные отсутствуют
2	Вид, номер, дата и время государственной регистрации права:	2.1	Собственность 42-42-01/419/2013-203 26.12.2013 00:00:00
3	Сведения об осуществлении государственной регистрации сделки, права без необходимого в силу закона согласия третьего лица, органа:	3.1	данные отсутствуют
4	Ограничение прав и обременение объекта недвижимости:		
4.1	вид:	Безвозмездное (срочное) пользование земельным/лесным участком	
	предмет:	Кемеровская область, Кемеровский район, в границах ООО "Упоровское" (участок фонда перераспределения), кад. № 42:04:0213002:309, Земельный участок, категория земель: земли сельскохозяйственного назначения, разрешенное использование: Для сельскохозяйственного производства, общая площадь 381 929 кв. м	
	дата государственной регистрации:	25.05.2020 08:24:44	
	номер государственной регистрации:	42:04:0213002:309-42/001/2020-2	
	срок, на который установлены ограничение прав и обременение объекта недвижимости:	Срок действия с 25.05.2020 по 24.05.2026 с 25.05.2020 по 24.05.2026	
	лицо, в пользу которого установлены ограничение прав и обременение объекта недвижимости:	Валиевы Араз, 19.03.1988, Грузия, Гардабанский р-н, с.Кесало, Российская Федерация, СНИЛС 176-426-497 00 Паспорт гражданина Российской Федерации серия 32 15 №608898, выдан 13.10.2015, Отделение УФМС России по Кемеровской области в Кемеровском районе	
	сведения о возможности предоставления третьим лицам персональных данных физического лица	данные отсутствуют	
	основание государственной регистрации:	Договор безвозмездного пользования земельным участком, № БП 4-03/20, выдан 06.05.2020, дата государственной регистрации: 25.05.2020, номер государственной регистрации: 42:04:0213002:309-42/001/2020-1	



ДОКУМЕНТ ПОДПИСАН  
ЭЛЕКТРОННОЙ ПОДПИСЬЮ

Сертификат: 83997148184797998005552191040001978443  
Владелец: ПУБЛИЧНО-ПРАВОВАЯ КОМПАНИЯ  
РОСКАДАСТР  
Действителен: с 24.12.2025 по 19.03.2027

полное наименование должности

инициалы, фамилия

Земельный участок	
вид объекта недвижимости	
Лист № 2 раздела 2	Всего листов раздела 2: 3
Всего разделов: 8	
Всего листов выписки: 14	
02.06.2026г. № КУВИ-001/2026-74726864	
Кадастровый номер:	42:04:0213002:309
	сведения об осуществлении государственной регистрации сделки, права, ограничения права без необходимого в силу закона согласия третьего лица, органа:
	данные отсутствуют
	сведения об управляющем залогом и о договоре управления залогом, если такой договор заключен для управления ипотекой:
	данные отсутствуют
	сведения о депозитарии, который осуществляет хранение обездвиженной документарной закладной или электронной закладной:
	сведения о внесении изменений или дополнений в регистрационную запись об ипотеке:
5	Договоры участия в долевом строительстве:
	не зарегистрировано
6	Заявленные в судебном порядке права требования:
	данные отсутствуют
7	Сведения о возможности предоставления третьим лицам персональных данных физического лица
	данные отсутствуют
8	Сведения о возражении в отношении зарегистрированного права:
	данные отсутствуют
9	Сведения о наличии решения об изъятии объекта недвижимости для государственных и муниципальных нужд:
	данные отсутствуют
10	Сведения о невозможности государственной регистрации без личного участия правообладателя или его законного представителя:
	данные отсутствуют
11	Правопритязания и сведения о наличии поступивших, но не рассмотренных заявлений о проведении государственной регистрации права (перехода, прекращения права), ограничения права или обременения объекта недвижимости, сделки в отношении объекта недвижимости:
	отсутствуют

полное наименование должности	 <p>ДОКУМЕНТ ПОДПИСАН ЭЛЕКТРОННОЙ ПОДПИСЬЮ</p> <p>Сертификат: 83997148184797998005552191040001978443          Владелец: ПУБЛИЧНО-ПРАВОВАЯ КОМПАНИЯ          РОСКАДАСТР          Действителен: с 24.12.2025 по 19.03.2027</p>	инициалы, фамилия

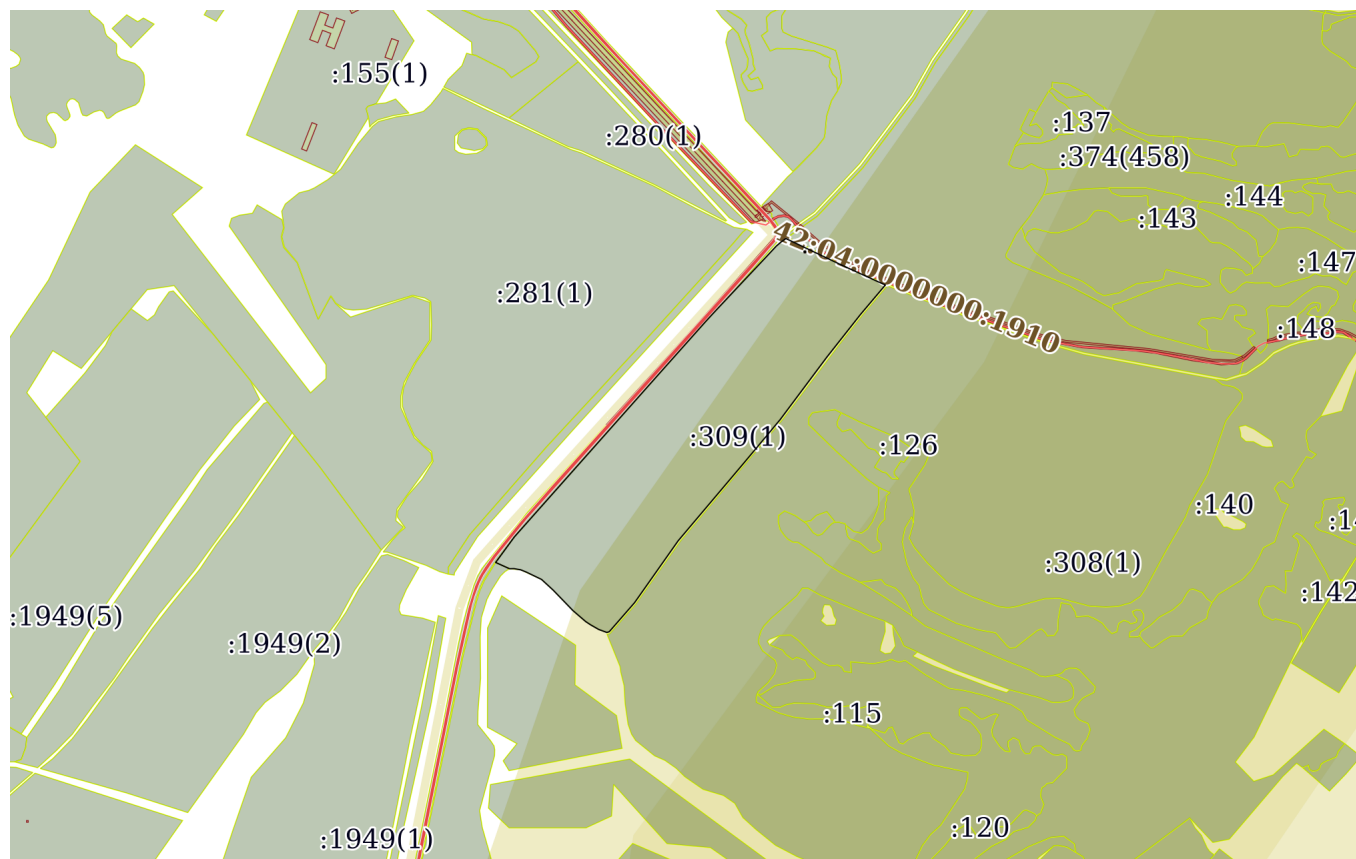
Земельный участок			
вид объекта недвижимости			
Лист № 3 раздела 2	Всего листов раздела 2: 3	Всего разделов: 8	Всего листов выписки: 14
02.06.2026г. № КУВИ-001/2026-74726864			
Кадастровый номер:		42:04:0213002:309	
11	Сведения о невозможности государственной регистрации перехода, прекращения, ограничения права на земельный участок из земель сельскохозяйственного назначения:	данные отсутствуют	

полное наименование должности	 <p>ДОКУМЕНТ ПОДПИСАН ЭЛЕКТРОННОЙ ПОДПИСЬЮ</p> <p>Сертификат: 83997148184797998005552191040001978443  Владелец: ПУБЛИЧНО-ПРАВОВАЯ КОМПАНИЯ  РОСКАДАСТР  Действителен: с 24.12.2025 по 19.03.2027</p>	инициалы, фамилия
-------------------------------	---	-------------------

Выписка из Единого государственного реестра недвижимости об объекте недвижимости  
Описание местоположения земельного участка

Земельный участок			
вид объекта недвижимости			
Лист № 1 раздела 3	Всего листов раздела 3: 1	Всего разделов: 8	Всего листов выписки: 14
02.06.2026г. № КУВИ-001/2026-74726864			
Кадастровый номер:		42:04:0213002:309	

План (чертеж, схема) земельного участка



Масштаб 1:20000

Условные обозначения:



ДОКУМЕНТ ПОДПИСАН  
ЭЛЕКТРОННОЙ ПОДПИСЬЮ

Сертификат: 83997148184797998005552191040001978443  
Владелец: ПУБЛИЧНО-ПРАВОВАЯ КОМПАНИЯ  
РОСКАДАСТР  
Действителен: с 24.12.2025 по 19.03.2027

полное наименование должности

инициалы, фамилия

## Выписка из Единого государственного реестра недвижимости об объекте недвижимости

## Описание местоположения земельного участка

Земельный участок			
вид объекта недвижимости			
Лист № 1 раздела 3.1	Всего листов раздела 3.1: 2	Всего разделов: 8	Всего листов выписки: 14
02.06.2026г. № КУВИ-001/2026-74726864			
Кадастровый номер:		42:04:0213002:309	

Описание местоположения границ земельного участка							
№ п/п	Номер точки		Дирекционный угол	Горизонтальное проложение, м	Описание закрепления на местности	Кадастровые номера смежных участков	Сведения об адресах правообладателей смежных земельных участков
	начальная	конечная					
1	2	3	4	5	6	7	8
1	1.1.1	1.1.2	41°40.9'	189.41	данные отсутствуют	42:04:0000000:56(1)	адрес отсутствует
2	1.1.2	1.1.3	42°43.7'	37.11	данные отсутствуют	42:04:0000000:56(1)	адрес отсутствует
3	1.1.3	1.1.4	43°12.2'	57.74	данные отсутствуют	42:04:0000000:56(1)	адрес отсутствует
4	1.1.4	1.1.5	43°12.6'	149.84	данные отсутствуют	42:04:0000000:56(1)	адрес отсутствует
5	1.1.5	1.1.6	42°55.6'	32.05	данные отсутствуют	42:04:0000000:56(1)	адрес отсутствует
6	1.1.6	1.1.7	49°44.5'	17.8	данные отсутствуют	данные отсутствуют	данные отсутствуют
7	1.1.7	1.1.8	54°43.1'	14.79	данные отсутствуют	42:04:0213002:257(1)	адрес отсутствует
8	1.1.8	1.1.9	115°29.0'	165.49	данные отсутствуют	данные отсутствуют	данные отсутствуют
9	1.1.9	1.1.10	114°31.0'	128.78	данные отсутствуют	данные отсутствуют	данные отсутствуют
10	1.1.10	1.1.11	220°9.7'	103.34	данные отсутствуют	данные отсутствуют	данные отсутствуют
11	1.1.11	1.1.12	218°14.6'	145.8	данные отсутствуют	данные отсутствуют	данные отсутствуют
12	1.1.12	1.1.13	216°45.4'	208.82	данные отсутствуют	данные отсутствуют	данные отсутствуют
13	1.1.13	1.1.14	219°51.6'	152	данные отсутствуют	данные отсутствуют	данные отсутствуют
14	1.1.14	1.1.15	220°11.7'	272.84	данные отсутствуют	данные отсутствуют	данные отсутствуют
15	1.1.15	1.1.16	215°9.1'	203.17	данные отсутствуют	данные отсутствуют	данные отсутствуют
16	1.1.16	1.1.17	221°4.7'	102.98	данные отсутствуют	данные отсутствуют	данные отсутствуют
17	1.1.17	1.1.18	252°33.3'	6.77	данные отсутствуют	данные отсутствуют	данные отсутствуют
18	1.1.18	1.1.19	289°49.9'	9.08	данные отсутствуют	данные отсутствуют	данные отсутствуют
19	1.1.19	1.1.20	290°17.3'	14.28	данные отсутствуют	данные отсутствуют	данные отсутствуют
20	1.1.20	1.1.21	299°43.0'	25.06	данные отсутствуют	данные отсутствуют	данные отсутствуют
21	1.1.21	1.1.22	303°34.8'	15.82	данные отсутствуют	данные отсутствуют	данные отсутствуют
22	1.1.22	1.1.23	310°45.5'	44.93	данные отсутствуют	данные отсутствуют	данные отсутствуют



ДОКУМЕНТ ПОДПИСАН  
ЭЛЕКТРОННОЙ ПОДПИСЬЮ

Сертификат: 83997148184797998005552191040001978443  
Владелец: ПУБЛИЧНО-ПРАВОВАЯ КОМПАНИЯ  
РОСКАДАСТР  
Действителен: с 24.12.2025 по 19.03.2027

полное наименование должности

инициалы, фамилия

## Земельный участок

вид объекта недвижимости

Лист № 2 раздела 3.1

Всего листов раздела 3.1: 2

Всего разделов: 8

Всего листов выписки: 14

02.06.2026г. № КУВИ-001/2026-74726864

Кадастровый номер:

42:04:0213002:309

1	2	3	4	5	6	7	8
23	1.1.23	1.1.24	315°59.3`	76.27	данные отсутствуют	данные отсутствуют	данные отсутствуют
24	1.1.24	1.1.25	312°37.1`	42.55	данные отсутствуют	данные отсутствуют	данные отсутствуют
25	1.1.25	1.1.26	295°42.9`	45.2	данные отсутствуют	данные отсутствуют	данные отсутствуют
26	1.1.26	1.1.27	292°10.3`	16.35	данные отсутствуют	данные отсутствуют	данные отсутствуют
27	1.1.27	1.1.28	279°49.7`	18.22	данные отсутствуют	данные отсутствуют	данные отсутствуют
28	1.1.28	1.1.29	268°44.5`	11.84	данные отсутствуют	данные отсутствуют	данные отсутствуют
29	1.1.29	1.1.30	294°17.9`	40.95	данные отсутствуют	42:04:0000000:2206(3)	ingamart@mail.ru, 650524, обл. Кемеровская, р-н. Кемеровский, д. Старочервоно, ул. Набережная, д. 15а
30	1.1.30	1.1.31	36°10.4`	63.64	данные отсутствуют	42:04:0000000:56(1)	адрес отсутствует
31	1.1.31	1.1.32	36°12.1`	21.27	данные отсутствуют	42:04:0000000:56(1)	адрес отсутствует
32	1.1.32	1.1.1	41°34.3`	583.56	данные отсутствуют	42:04:0000000:56(1)	адрес отсутствует



ДОКУМЕНТ ПОДПИСАН  
ЭЛЕКТРОННОЙ ПОДПИСЬЮ

Сертификат: 83997148184797998005552191040001978443

Владелец: ПУБЛИЧНО-ПРАВОВАЯ КОМПАНИЯ

РОСКАДАСТР

Действителен: с 24.12.2025 по 19.03.2027

полное наименование должности

инициалы, фамилия

## Выписка из Единого государственного реестра недвижимости об объекте недвижимости

## Описание местоположения земельного участка

Земельный участок			
вид объекта недвижимости			
Лист № 1 раздела 3.2	Всего листов раздела 3.2: 2	Всего разделов: 8	Всего листов выписки: 14
02.06.2026г. № КУВИ-001/2026-74726864			
Кадастровый номер:		42:04:0213002:309	

Сведения о характерных точках границы земельного участка				
Система координат МСК-42, зона 1				
Номер точки	Координаты, м		Описание закрепления на местности	Средняя квадратичная погрешность определения координат характерных точек границ земельного участка, м
	X	Y		
1	2	3	4	5
1	611567.22	1360126.93	-	-
2	611708.68	1360252.88	-	-
3	611735.94	1360278.06	-	-
4	611778.03	1360317.59	-	0.5
5	611887.24	1360420.18	-	-
6	611910.71	1360442.01	-	-
7	611922.21	1360455.59	-	-
8	611930.75	1360467.66	-	-
9	611859.55	1360617.05	-	-
10	611806.11	1360734.22	-	-
11	611727.13	1360667.57	-	-
12	611612.62	1360577.32	-	-
13	611445.32	1360452.36	-	-
14	611328.64	1360354.94	-	-
15	611120.23	1360178.85	-	-
16	610954.11	1360061.88	-	-
17	610876.48	1359994.21	-	-
18	610874.45	1359987.75	-	-
19	610877.53	1359979.21	-	-
20	610882.48	1359965.82	-	-
21	610894.9	1359944.06	-	-
22	610903.65	1359930.88	-	-

полное наименование должности	 <p>ДОКУМЕНТ ПОДПИСАН ЭЛЕКТРОННОЙ ПОДПИСЬЮ</p> <p>Сертификат: 83997148184797998005552191040001978443 Владелец: ПУБЛИЧНО-ПРАВОВАЯ КОМПАНИЯ РОСКАДАСТР Действителен: с 24.12.2025 по 19.03.2027</p>	инициалы, фамилия
-------------------------------	--	-------------------

Земельный участок				
вид объекта недвижимости				
Лист № 2 раздела 3.2	Всего листов раздела 3.2: 2		Всего разделов: 8	Всего листов выписки: 14
02.06.2026г. № КУВИ-001/2026-74726864				
Кадастровый номер:			42:04:0213002:309	
1	2	3	4	5
23	610932.98	1359896.85	-	-
24	610987.83	1359843.86	-	-
25	611016.64	1359812.55	-	-
26	611036.25	1359771.83	-	-
27	611042.42	1359756.69	-	-
28	611045.53	1359738.74	-	-
29	611045.27	1359726.9	-	-
30	611062.12	1359689.58	-	-
31	611113.49	1359727.14	-	-
32	611130.65	1359739.7	-	-
1	611567.22	1360126.93	-	-



ДОКУМЕНТ ПОДПИСАН  
ЭЛЕКТРОННОЙ ПОДПИСЬЮ

Сертификат: 83997148184797998005552191040001978443  
Владелец: ПУБЛИЧНО-ПРАВОВАЯ КОМПАНИЯ  
РОСКАДАСТР  
Действителен: с 24.12.2025 по 19.03.2027

полное наименование должности

инициалы, фамилия

Выписка из Единого государственного реестра недвижимости об объекте недвижимости  
Сведения о частях земельного участка


Земельный участок			
вид объекта недвижимости			

Лист № 1 раздела 4	Всего листов раздела 4: 1	Всего разделов: 8	Всего листов выписки: 14
--------------------	---------------------------	-------------------	--------------------------

02.06.2026г. № КУВИ-001/2026-74726864

Кадастровый номер: 42:04:0213002:309

План (чертеж, схема) части земельного участка Учетный номер части: 42:04:0213002:309/1



Масштаб 1:40 Условные обозначения:

полное наименование должности	инициалы, фамилия
-------------------------------	-------------------



ДОКУМЕНТ ПОДПИСАН  
ЭЛЕКТРОННОЙ ПОДПИСЬЮ

Сертификат: 83997148184797998005552191040001978443  
Владелец: ПУБЛИЧНО-ПРАВОВАЯ КОМПАНИЯ  
РОСКАДАСТР  
Действителен: с 24.12.2025 по 19.03.2027

Выписка из Единого государственного реестра недвижимости об объекте недвижимости  
Сведения о частях земельного участка

Земельный участок		
вид объекта недвижимости		
Лист № 1 раздела 4.1	Всего листов раздела 4.1: 1	Всего разделов: 8
Всего листов выписки: 14		
02.06.2026г. № КУВИ-001/2026-74726864		
Кадастровый номер:		42:04:0213002:309
Учетный номер части	Площадь, м2	Содержание ограничения в использовании или ограничения права на объект недвижимости или обременения объекта недвижимости
1	2	3
42:04:0213002:309/1	16	<p>вид ограничения (обременения): ограничения прав на земельный участок, предусмотренные статьей 56 Земельного кодекса Российской Федерации;</p> <p>Срок действия: не установлен;</p> <p>реквизиты документа-основания: приказ "Об установлении границ охранных зон пунктов государственной геодезической сети, расположенных на территории Кемеровской области" от 22.05.2017 № 235-дсп выдан: Управление Росреестра по Кемеровской области;</p> <p>Содержание ограничения (обременения): Ограничение использования земельных участков в границах охранной зоны установлено в соответствии с Правилами установления охранных зон пунктов государственной геодезической сети, государственной нивелирной сети и государственной гравиметрической сети утвержденными Постановлением правительства от 12.10.2016 № 1037;</p> <p>Реестровый номер границы: 42.04.2.289</p>

полное наименование должности		ДОКУМЕНТ ПОДПИСАН ЭЛЕКТРОННОЙ ПОДПИСЬЮ	инициалы, фамилия
	Сертификат: 83997148184797998005552191040001978443 Владелец: ПУБЛИЧНО-ПРАВОВАЯ КОМПАНИЯ РОСКАДАСТР Действителен: с 24.12.2025 по 19.03.2027		

## Выписка из Единого государственного реестра недвижимости об объекте недвижимости

## Сведения о частях земельного участка

Земельный участок			
вид объекта недвижимости			
Лист № 1 раздела 4.2	Всего листов раздела 4.2: 1	Всего разделов: 8	Всего листов выписки: 14
02.06.2026г. № КУВИ-001/2026-74726864			
Кадастровый номер:		42:04:0213002:309	

Сведения о характерных точках границы части (частей) земельного участка				
Учетный номер части: 42:04:0213002:309/1				
Система координат МСК-42, зона 1				
Номер точки	Координаты, м		Описание закрепления на местности	Средняя квадратичная погрешность определения координат характерных точек границ земельного участка, м
	X	Y		
1	2	3	4	5
1	611896.86	1360516.73	-	0.09
2	611892.86	1360516.73	-	0.09
3	611892.86	1360520.73	-	0.09
4	611896.86	1360520.73	-	0.09
1	611896.86	1360516.73	-	0.09

полное наименование должности	 ДОКУМЕНТ ПОДПИСАН ЭЛЕКТРОННОЙ ПОДПИСЬЮ Сертификат: 83997148184797998005552191040001978443 Владелец: ПУБЛИЧНО-ПРАВОВАЯ КОМПАНИЯ РОСКАДАСТР Действителен: с 24.12.2025 по 19.03.2027	инициалы, фамилия