

Выписка из Единого государственного реестра недвижимости об основных характеристиках и зарегистрированных правах на объект недвижимости
Сведения об основных характеристиках объекта недвижимости

В Единый государственный реестр недвижимости внесены следующие сведения:

Земельный участок			
(вид объекта недвижимости)			
Лист № <u>1</u> Раздела <u>1</u>	Всего листов раздела <u>1</u> : <u>1</u>	Всего разделов: <u>3</u>	Всего листов выписки: <u>3</u>
15.08.2018			
Кадастровый номер:		42:13:0111003:380	

Номер кадастрового квартала:	42:13:0111003
Дата присвоения кадастрового номера:	15.08.2018
Ранее присвоенный государственный учетный номер:	данные отсутствуют
Адрес:	Кемеровская область, р-н Тисульский, ОГСП "Тисульский"
Площадь:	642153 +/- 7011.76 кв. м
Кадастровая стоимость, руб.:	данные отсутствуют
Кадастровые номера расположенных в пределах земельного участка объектов недвижимости:	данные отсутствуют
Категория земель:	Земли сельскохозяйственного назначения
Виды разрешенного использования:	Сельскохозяйственное использование
Статус записи об объекте недвижимости:	Сведения об объекте недвижимости имеют статус "актуальные"
Особые отметки:	Номер регистрации кадастрового инженера в государственном реестре лиц: 36506 Номер договора на выполнение кадастровых работ: 4-2-1946 Дата заключения договора на выполнение кадастровых работ: 28.11.2017
Получатель выписки:	Кемеровская область

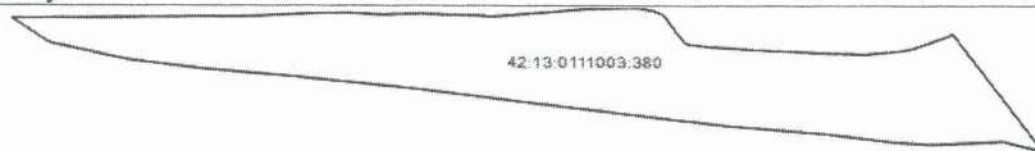
ВЕДУЩИЙ СПЕЦИАЛИСТ-ЭКСПЕРТ (полное наименование должности)	 (подпись)	Проскурнина Ю. И. (инициалы, фамилия)
--	---	---

М.П.


Выписка из Единого государственного реестра недвижимости об основных характеристиках и зарегистрированных правах на объект недвижимости
Описание местоположения земельного участка

Земельный участок			
<small>(вид объекта недвижимости)</small>			
Лист № <u>1</u>	Раздела <u>3</u>	Всего листов раздела <u>3</u> : <u>1</u>	Всего разделов: <u>3</u>
15.08.2018		Всего листов выписки: <u>3</u>	
Кадастровый номер:		42:13:0111003:380	

План (чертеж, схема) земельного участка:



Масштаб 1:	Условные обозначения:		
------------	-----------------------	--	--

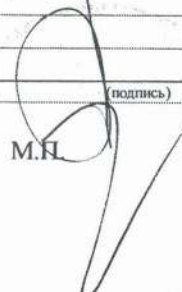
ВЕДУЩИЙ СПЕЦИАЛИСТ-ЭКСПЕРТ <small>(полное наименование должности)</small>		Проскурнина Ю. И. <small>(инициалы, фамилия)</small>
--	---	---

М.П.

Выписка из Единого государственного реестра недвижимости об основных характеристиках и зарегистрированных правах на объект недвижимости
Сведения о зарегистрированных правах на объект недвижимости

Земельный участок			
(вид объекта недвижимости)			
Лист № <u>1</u>	Раздела <u>2</u>	Всего листов раздела <u>2</u> : <u>1</u>	Всего разделов: <u>2</u>
15.08.2018		Всего листов выписки: <u>3</u>	
Кадастровый номер:		42:13:0111003:380	

1. Правообладатель (правообладатели):	1.1. Кемеровская область
2. Вид, номер и дата государственной регистрации права:	2.1. Собственность, № 42:13:0111003:380-42/004/2018-1 от 15.08.2018
3. Документы-основания:	3.1. Решение Комитета по управлению государственным имуществом Кемеровской области "Об утверждении/схемы расположения земельного участка" от 28.11.2017 №4-2/1946
4. Ограничение прав и обременение объекта недвижимости:	не зарегистрировано
5. Сведения о наличии решения об изъятии объекта недвижимости для государственных и муниципальных нужд:	данные отсутствуют
6. Сведения об осуществлении государственной регистрации прав без необходимого в силу закона согласия третьего лица, органа:	данные отсутствуют

ВЕДУЩИЙ СПЕЦИАЛИСТ-ЭКСПЕРТ <small>(полное наименование должности)</small>	 <small>(подпись)</small>	Проскурнина Ю. И. <small>(инициалы, фамилия)</small>
--	---	---

М.П.