

Филиал Федерального государственного бюджетного учреждения "Федеральная кадастровая палата Федеральной службы государственной регистрации, кадастра и картографии" по Кемеровской области - Кузбассу
полное наименование органа регистрации прав

Выписка из Единого государственного реестра недвижимости об объекте недвижимости

Сведения о характеристиках объекта недвижимости

На основании запроса от 19.05.2021, поступившего на рассмотрение 19.05.2021, сообщаем, что согласно записям Единого государственного реестра недвижимости:

Раздел 1 Лист 1

Земельный участок			
вид объекта недвижимости			

Лист № 1 раздела 1	Всего листов раздела 1: 3	Всего разделов: 8	Всего листов выписки: 16
--------------------	---------------------------	-------------------	--------------------------

19 мая 2021г. № КУВИ-002/2021-58408162	
Кадастровый номер:	42:24:0101002:1217
Номер кадастрового квартала:	42:24:0101002
Дата присвоения кадастрового номера:	24.11.2005

Ранее присвоенный государственный учетный номер:	Кадастровый номер 42:24:01 01 002:1217; 42:24:050131:03
Местоположение:	Местоположение установлено относительно ориентира, расположенного в границах участка. Почтовый адрес ориентира: Кемеровская область, г. Кемерово, ул. Коммунистическая, д. 119.
Площадь:	6315 +/- 17
Кадастровая стоимость, руб.:	7987000
Кадастровые номера расположенных в пределах земельного участка объектов недвижимости:	42:24:0000000:1337, 42:24:0000000:1339, 42:24:0000000:747
Кадастровые номера объектов недвижимости, из которых образован объект недвижимости:	данные отсутствуют
Кадастровые номера образованных объектов недвижимости:	данные отсутствуют
Категория земель:	Земли населенных пунктов
Виды разрешенного использования:	Больницы
Сведения о кадастровом инженеру:	данные отсутствуют
Сведения о лесах, водных объектах и об иных природных объектах, расположенных в пределах земельного участка:	данные отсутствуют
Сведения о том, что земельный участок полностью расположен в границах зоны с особыми условиями использования территории, территории объекта культурного наследия, публичного сервитута:	данные отсутствуют
Сведения о том, что земельный участок расположен в границах особой экономической зоны, территории опережающего социально-экономического развития, зоны территориального развития в Российской Федерации, игровой зоны:	данные отсутствуют

полное наименование должности	подпись	инициалы, фамилия
-------------------------------	---------	-------------------

М.П.

Земельный участок			
вид объекта недвижимости			
Лист № 2 раздела 1	Всего листов раздела 1: 3	Всего разделов: 8	Всего листов выписки: 16
19 мая 2021г. № КУВИ-002/2021-58408162			
Кадастровый номер:		42:24:0101002:1217	
Сведения о том, что земельный участок расположен в границах особо охраняемой природной территории, охотничьих угодий, лесничеств:	данные отсутствуют		
Сведения о результатах проведения государственного земельного надзора:	данные отсутствуют		
Сведения о расположении земельного участка в границах территории, в отношении которой утвержден проект межевания территории:	данные отсутствуют		
Условный номер земельного участка:	данные отсутствуют		
Сведения о принятии акта и (или) заключении договора, предусматривающих предоставление в соответствии с земельным законодательством исполнительным органом государственным органом власти или органом местного самоуправления, находящегося в государственной или муниципальной собственности земельного участка для строительства наемного дома социального использования или наемного дома коммерческого использования:	данные отсутствуют		
Сведения о том, что земельный участок или земельные участки образованы на основании решения об изъятии земельного участка и (или) расположенного на нем объекта недвижимости для государственных или муниципальных нужд:	данные отсутствуют		
Сведения о том, что земельный участок образован из земель или земельного участка, государственная собственность на которые не разграничена:	данные отсутствуют		
Сведения о наличии земельного спора о местоположении границ земельных участков:	данные отсутствуют		
Статус записи об объекте недвижимости:	Сведения об объекте недвижимости имеют статус "актуальные, ранее учтенные"		

полное наименование должности	подпись	инициалы, фамилия

М.П.

Земельный участок			
вид объекта недвижимости			
Лист № 3 раздела 1	Всего листов раздела 1: 3	Всего разделов: 8	Всего листов выписки: 16
19 мая 2021г. № КУВИ-002/2021-58408162			
Кадастровый номер:		42:24:0101002:1217	
Особые отметки:		Сведения об ограничениях права на объект недвижимости, обременениях данного объекта, не зарегистрированных в реестре прав, ограничений прав и обременений недвижимого имущества: вид ограничения (обременения): ограничения прав на земельный участок, предусмотренные статьями 56, 56.1 Земельного кодекса Российской Федерации; срок действия: с 15.07.2015; реквизиты документа-основания: постановление от 23.01.2013 № № 13 выдан: Коллегия Администрации Кемеровской области. вид ограничения (обременения): ограничения прав на земельный участок, предусмотренные статьями 56, 56.1 Земельного кодекса Российской Федерации; срок действия: с 11.11.2015; реквизиты документа-основания: доверенность от 03.07.2015 № 506/2-2.2 выдан: Открытое акционерное общество "Северо-Кузбасская энергетическая компания". вид ограничения (обременения): ограничения прав на земельный участок, предусмотренные статьями 56, 56.1 Земельного кодекса Российской Федерации; срок действия: с 27.04.2021; реквизиты документа-основания: приказ "Об установлении приаэродромной территории аэродрома Кемерово " от 25.09.2020 № №1220-П выдан: Министерство транспорта РФ	
Получатель выписки:		комитет по управлению государственным имуществом кемеровской области	

полное наименование должности	подпись	инициалы, фамилия

М.П.

Выписка из Единого государственного реестра недвижимости об объекте недвижимости

Сведения о зарегистрированных правах

Земельный участок			
вид объекта недвижимости			
Лист № 1 раздела 2	Всего листов раздела 2: 2	Всего разделов: 8	Всего листов выписки: 16
19 мая 2021г. № КУВИ-002/2021-58408162			
Кадастровый номер:		42:24:0101002:1217	
1	Правообладатель (правообладатели):	1.1	Кемеровская область-Кузбасс
2	Вид, номер, дата и время государственной регистрации права:	2.1	Собственность 42:24:0101002:1217-42/001/2017-2 27.02.2017 09:34:46
3	Сведения об осуществлении государственной регистрации сделки, права без необходимого в силу закона согласия третьего лица, органа:	3.1	данные отсутствуют
4	Ограничение прав и обременение объекта недвижимости:	не зарегистрировано	
1	Правообладатель (правообладатели):	1.2	Государственное автономное учреждение здравоохранения Кемеровской области "Кемеровская городская клиническая больница № 4", ИНН: 4205020894, ОГРН: 1024200723337
2	Вид, номер, дата и время государственной регистрации права:	2.2	Постоянное (бессрочное) пользование 42-42-01/272/2012-317 18.10.2012 00:00:00
3	Сведения об осуществлении государственной регистрации сделки, права без необходимого в силу закона согласия третьего лица, органа:	3.2	данные отсутствуют
4	Ограничение прав и обременение объекта недвижимости:	не зарегистрировано	
5	Договоры участия в долевом строительстве:	не зарегистрировано	
6	Заявленные в судебном порядке права требования:	данные отсутствуют	
7	Сведения о возражении в отношении зарегистрированного права:	данные отсутствуют	
8	Сведения о наличии решения об изъятии объекта недвижимости для государственных и муниципальных нужд:	данные отсутствуют	
9	Сведения о невозможности государственной регистрации без личного участия правообладателя или его законного представителя:	данные отсутствуют	
10	Правопритязания и сведения о наличии поступивших, но не рассмотренных заявлений о проведении государственной регистрации права (перехода, прекращения права), ограничения права или обременения объекта недвижимости, сделки в отношении объекта недвижимости:	отсутствуют	

полное наименование должности	подпись	инициалы, фамилия
-------------------------------	---------	-------------------

М.П.

Земельный участок			
вид объекта недвижимости			
Лист № 2 раздела 2	Всего листов раздела 2: 2	Всего разделов: 8	Всего листов выписки: 16
19 мая 2021г. № КУВИ-002/2021-58408162			
Кадастровый номер:		42:24:0101002:1217	
11	Сведения о невозможности государственной регистрации перехода, прекращения, ограничения права на земельный участок из земель сельскохозяйственного назначения:	данные отсутствуют	

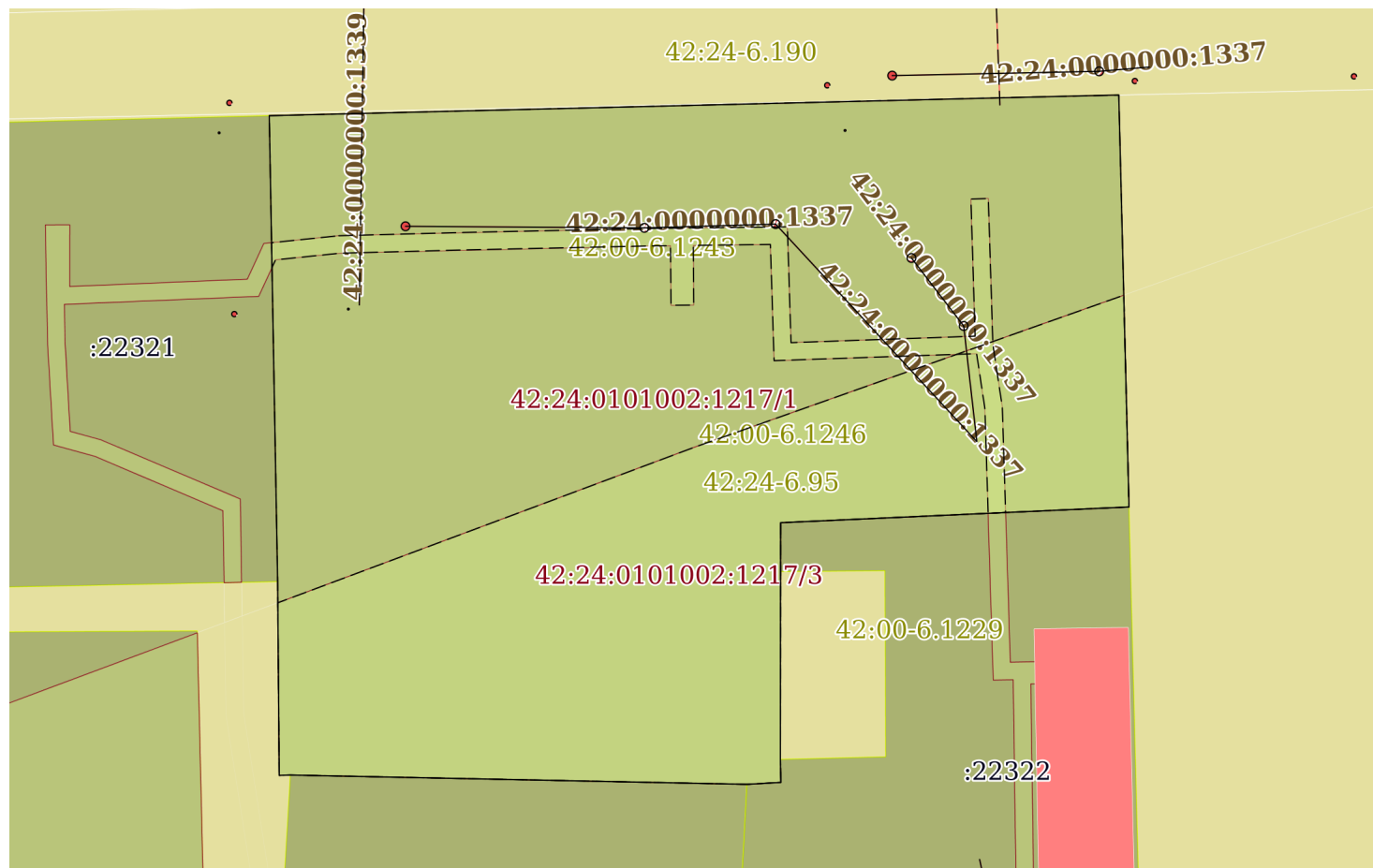
полное наименование должности	подпись	инициалы, фамилия
-------------------------------	---------	-------------------

М.П.

Выписка из Единого государственного реестра недвижимости об объекте недвижимости
 Описание местоположения земельного участка

Земельный участок			
вид объекта недвижимости			
Лист № 1 раздела 3	Всего листов раздела 3: 1	Всего разделов: 8	Всего листов выписки: 16
19 мая 2021г. № КУВИ-002/2021-58408162			
Кадастровый номер:		42:24:0101002:1217	

План (чертеж, схема) земельного участка



Масштаб 1:800 Условные обозначения:

полное наименование должности	подпись	инициалы, фамилия

М.П.

Выписка из Единого государственного реестра недвижимости об объекте недвижимости

Описание местоположения земельного участка

Земельный участок			
вид объекта недвижимости			
Лист № 1 раздела 3.1	Всего листов раздела 3.1: 1	Всего разделов: 8	Всего листов выписки: 16
19 мая 2021г. № КУВИ-002/2021-58408162			
Кадастровый номер:		42:24:0101002:1217	

Описание местоположения границ земельного участка							
№ п/п	Номер точки		Дирекционный угол	Горизонтальное проложение, м	Описание закрепления на местности	Кадастровые номера смежных участков	Сведения об адресах правообладателей смежных земельных участков
	начальная	конечная					
1	2	3	4	5	6	7	8
1	1.1.1	1.1.2	88°35.9'	97.3	данные отсутствуют	данные отсутствуют	данные отсутствуют
2	1.1.2	1.1.3	178°34.7'	47.18	данные отсутствуют	данные отсутствуют	данные отсутствуют
3	1.1.3	1.1.4	267°25.0'	39.93	данные отсутствуют	42:24:0101002:22322	данные отсутствуют
4	1.1.4	1.1.5	180°6.1'	5.61	данные отсутствуют	42:24:0101002:22322	данные отсутствуют
5	1.1.5	1.1.6	180°3.2'	21.49	данные отсутствуют	42:24:0101002:22322	данные отсутствуют
6	1.1.6	1.1.7	178°41.6'	2.63	данные отсутствуют	42:24:0101002:22322	данные отсутствуют
7	1.1.7	1.1.8	266°45.8'	3.9	данные отсутствуют	42:24:0101002:22322	данные отсутствуют
8	1.1.8	1.1.9	271°9.7'	52.29	данные отсутствуют	42:24:0101002:24794	адрес отсутствует
9	1.1.9	1.1.10	268°11.8'	1.27	данные отсутствуют	данные отсутствуют	данные отсутствуют
10	1.1.10	1.1.11	359°32.1'	22.19	данные отсутствуют	данные отсутствуют	данные отсутствуют
11	1.1.11	1.1.1	358°58.1'	53.34	данные отсутствуют	42:24:0101002:22321	данные отсутствуют

полное наименование должности	подпись	инициалы, фамилия
-------------------------------	---------	-------------------

М.П.

Выписка из Единого государственного реестра недвижимости об объекте недвижимости

Описание местоположения земельного участка

Земельный участок			
вид объекта недвижимости			
Лист № 1 раздела 3.2	Всего листов раздела 3.2: 1	Всего разделов: 8	Всего листов выписки: 16
19 мая 2021г. № КУВИ-002/2021-58408162			
Кадастровый номер:		42:24:0101002:1217	

Сведения о характерных точках границы земельного участка				
Система координат 42.1				
Номер точки	Координаты, м		Описание закрепления на местности	Средняя квадратичная погрешность определения координат характерных точек границ земельного участка, м
	X	Y		
1	2	3	4	5
1	623228.69	1338139.37	-	0.06
2	623231.07	1338236.64	-	0.06
3	623183.9	1338237.81	-	0.06
4	623182.1	1338197.92	-	0.06
5	623176.49	1338197.91	-	0.06
6	623155	1338197.89	-	0.06
7	623152.37	1338197.95	-	0.06
8	623152.15	1338194.06	-	-
9	623153.21	1338141.78	-	-
10	623153.17	1338140.51	-	0.06
11	623175.36	1338140.33	-	0.06
12	623228.69	1338139.37	-	0.06

полное наименование должности	подпись	инициалы, фамилия

М.П.

Выписка из Единого государственного реестра недвижимости об объекте недвижимости
Сведения о частях земельного участка

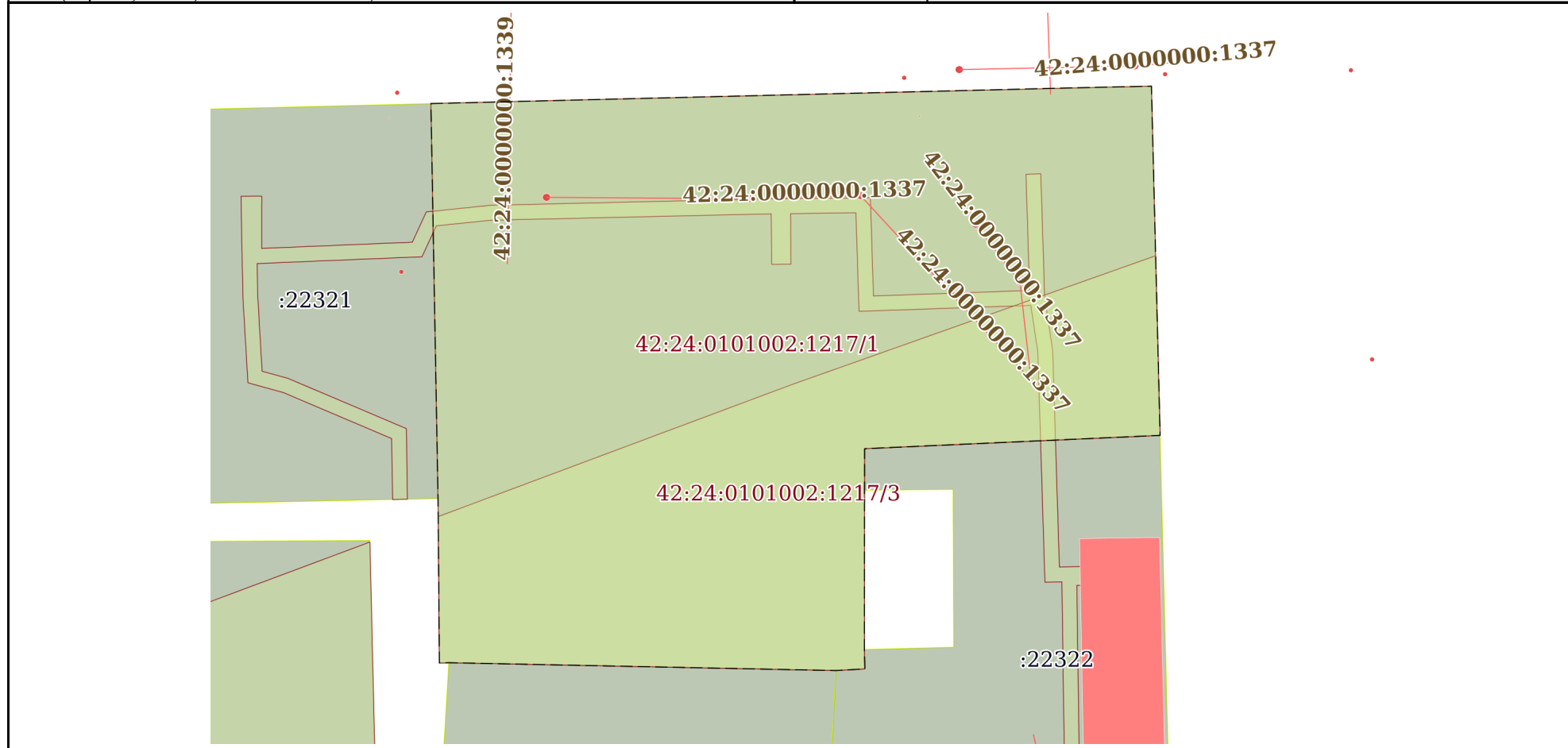
Земельный участок			
вид объекта недвижимости			

Лист № 1 раздела 4	Всего листов раздела 4: 3	Всего разделов: 8	Всего листов выписки: 16
--------------------	---------------------------	-------------------	--------------------------

19 мая 2021г. № КУВИ-002/2021-58408162

Кадастровый номер: 42:24:0101002:1217

План (чертеж, схема) части земельного участка Учетный номер части: 42:24:0101002:1217/1



Масштаб 1:800 Условные обозначения:

полное наименование должности	подпись	инициалы, фамилия

М.П.

Земельный участок

вид объекта недвижимости

Лист № 2 раздела 4

Всего листов раздела 4: 3

Всего разделов: 8

Всего листов выписки: 16

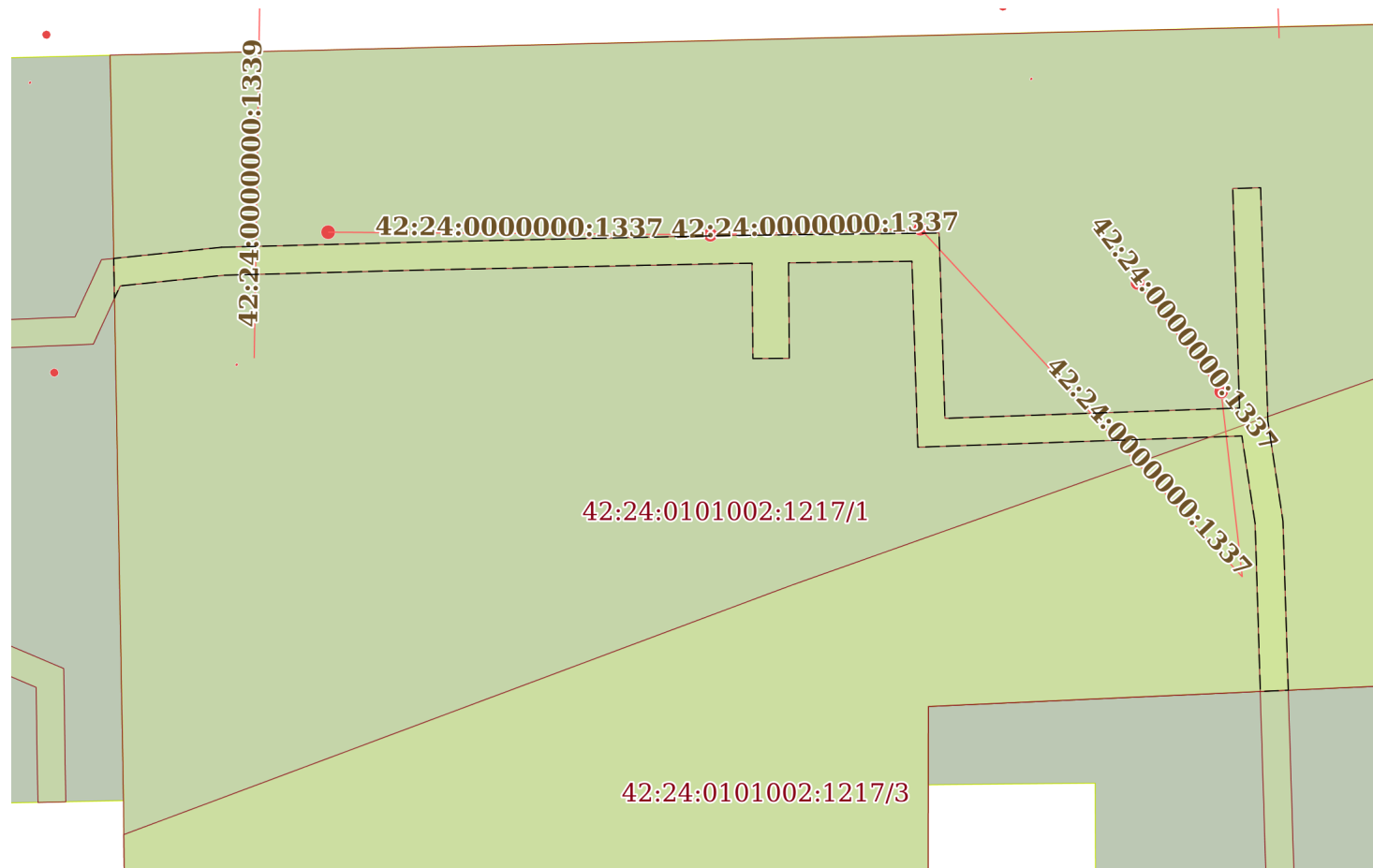
19 мая 2021г. № КУВИ-002/2021-58408162

Кадастровый номер:

42:24:0101002:1217

План (чертеж, схема) части земельного участка

Учетный номер части: 42:24:0101002:1217/2



Масштаб 1:500

Условные обозначения:

полное наименование должности

подпись

инициалы, фамилия

М.П.

Земельный участок

вид объекта недвижимости

Лист № 3 раздела 4

Всего листов раздела 4: 3

Всего разделов: 8

Всего листов выписки: 16

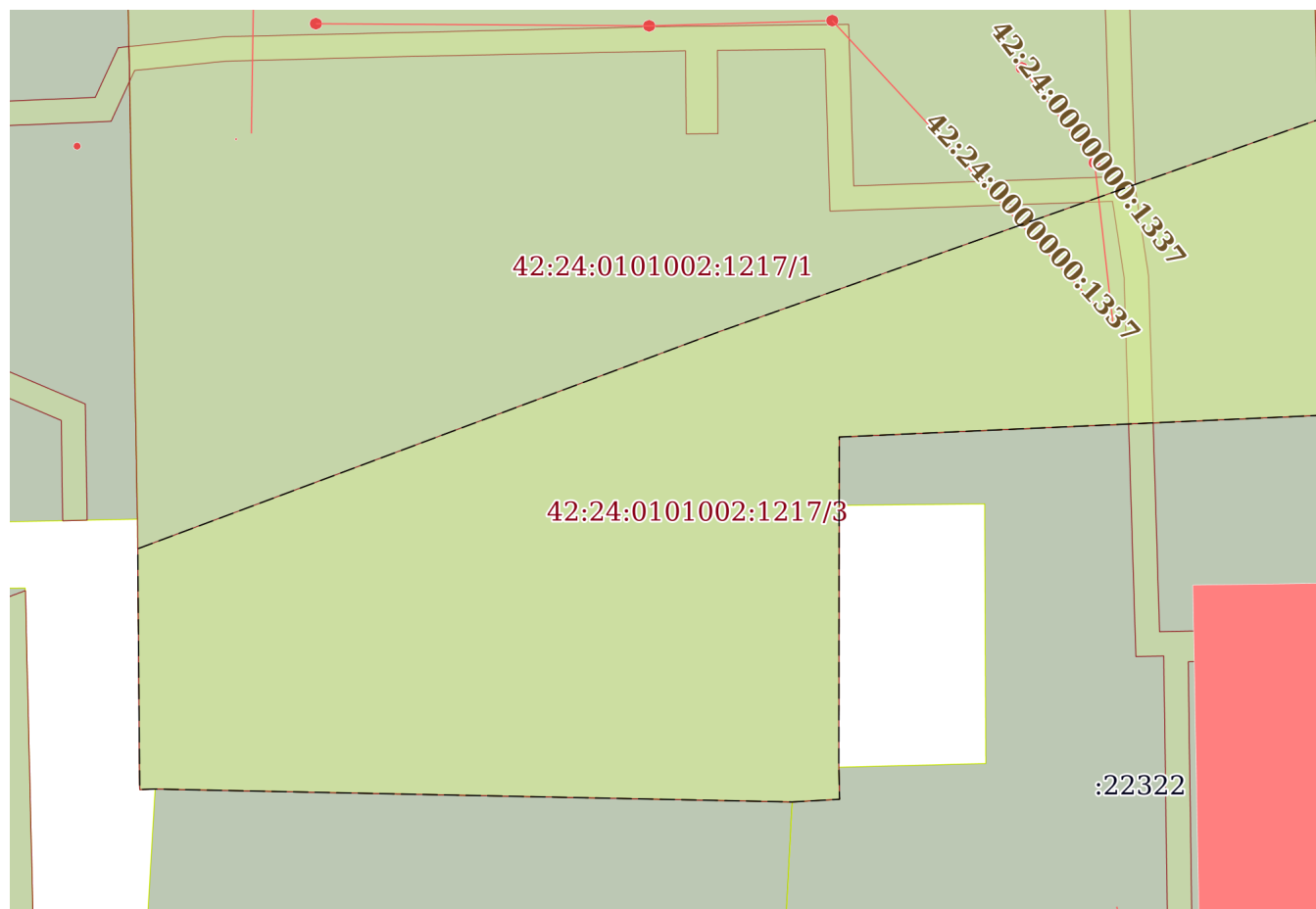
19 мая 2021г. № КУВИ-002/2021-58408162

Кадастровый номер:

42:24:0101002:1217

План (чертеж, схема) части земельного участка

Учетный номер части: 42:24:0101002:1217/3



Масштаб 1:600

Условные обозначения:

полное наименование должности

подпись

инициалы, фамилия

М.П.

Выписка из Единого государственного реестра недвижимости об объекте недвижимости
Сведения о частях земельного участка

Земельный участок			
вид объекта недвижимости			

Лист № 1 раздела 4.1	Всего листов раздела 4.1: 2	Всего разделов: 8	Всего листов выписки: 16
----------------------	-----------------------------	-------------------	--------------------------

19 мая 2021г. № КУВИ-002/2021-58408162	
Кадастровый номер:	42:24:0101002:1217

Учетный номер части	Площадь, м2	Содержание ограничения в использовании или ограничения права на объект недвижимости или обременения объекта недвижимости
1	2	3
42:24:0101002:1217/1	6315	вид ограничения (обременения): ограничения прав на земельный участок, предусмотренные статьями 56, 56.1 Земельного кодекса Российской Федерации; реквизиты документа-основания: постановление от 23.01.2013 № № 13 выдан: Коллегия Администрации Кемеровской области; Содержание ограничения (обременения): Постановление Коллегии Администрации Кемеровской области от 23.01.2013г. № 13; Реестровый номер границы: 42.24.2.77
42:24:0101002:1217/2	277	<p>вид ограничения (обременения): ограничения прав на земельный участок, предусмотренные статьями 56, 56.1 Земельного кодекса Российской Федерации; реквизиты документа-основания: доверенность от 03.07.2015 № 506/2-2.2 выдан: Открытое акционерное общество "Северо-Кузбасская энергетическая компания"; Содержание ограничения (обременения): Ограничения использования объектов недвижимости в границах охранной зоны определены "Правилами установления охранных зон объектов электросетевого хозяйства и особых условий использования земельных участков, расположенных в границах таких зон" утверждены Постановлением Правительства от 24 февраля 2009г. №160.</p> <p>В правоудостоверяющем документе (свидетельство 42 АВ 651671 от 16.10.2007 г.) указано сокращенное наименование объекта землеустройства: «Линия электропередач от РП№17, назначение: сооружения энергетики и электропередачи, протяженность 39,9815, инв. № 32:401:001:000009540, адрес объекта: Кемеровская область, г. Кемерово, Заводский район, юго-западнее здания №39 по проспекту Кузнецкий».</p> <p>Однако в Решении №1893 от 04.09.2007 г. Комитета по управлению муниципальным имуществом администрации города Кемерово «О включении в Реестр муниципальной собственности города Кемерово объектов энергоснабжения» наименование объекта землеустройства указано как: Сооружение-линия электропередач, расположенное по адресу: Кемеровская область, Кемерово, Заводский район, юго-западнее здания №39 по пр. Кузнецкий (от РП№17), включающее в себя: ТП№109, ТП№123, ТП№155, ТП№16, ТП№163, ТП№167, ТП№172, ТП№173, ТП№177, ТП№184, ТП№186, ТП№201, ТП№217, ТП№221, ТП№275, ТП№386, ТП№387, ТП№497, ТП№53, ТП№54, ТП№55, ТП№56, ТП№7, ТП№82, ТП№83, а в техническом паспорте, который составлен по состоянию на 20.06.2007 г. : Воздушная линия – рабочее напряжение 0,4 кВ, кабельная линия – рабочее напряжение 0,4 кВ, кабельная линия – рабочее напряжение 10 кВ.</p> <p>В связи с чем в настоящем Карта (Плане) наименование объекта землеустройства указано в следующей редакции: «Охранная зона кабельной линии КЛ-0,4кВ, КЛ-10кВ, воздушной линии ВЛ-0,4 кВ, ТП-109, ТП-123, ТП-155, ТП-16, ТП-163, ТП-167, ТП-172, ТП-173, ТП-177, ТП-184, ТП-186, ТП-201, ТП-217, ТП-221, ТП-275, ТП-386, ТП-387, ТП-497, ТП-53, ТП-54, ТП-55, ТП-56, ТП-7, ТП-82, ТП-83 в границах Кемеровской области, г. Кемерово, Заводский район, юго-западнее здания №39 по проспекту Кузнецкий». ; Реестровый номер границы: 42.24.2.171</p>

полное наименование должности	подпись	инициалы, фамилия
-------------------------------	---------	-------------------

М.П.

Земельный участок			
вид объекта недвижимости			
Лист № 2 раздела 4.1	Всего листов раздела 4.1: 2	Всего разделов: 8	Всего листов выписки: 16
19 мая 2021г. № КУВИ-002/2021-58408162			
Кадастровый номер:		42:24:0101002:1217	
42:24:0101002:1217/3	2505	<p>вид ограничения (обременения): ограничения прав на земельный участок, предусмотренные статьями 56, 56.1 Земельного кодекса Российской Федерации; реквизиты документа-основания: приказ "Об установлении приаэродромной территории аэродрома Кемерово " от 25.09.2020 № №1220-П выдан: Министерство транспорта РФ</p> <p>; Содержание ограничения (обременения): 1) Ограничения определяются в зависимости от местоположения объекта/сооружения/строения;</p> <p>2) Высота объектов/сооружений/строений не должна превышать максимальную абсолютную отметку верха в диапазоне Н=300.00 м-305.00 м в Балтийской системе высот 1977 г.;</p> <p>3) Запрещается размещать иные радиопередающие средства (объекты), работающие в диапазоне частот 0,15 МГц -1,75 МГц; 331,4 МГц; 989 МГц; 1030 МГц; 1215 МГц-1278 МГц; 1052 МГц; 1075 МГц; 1080 МГц; 1090 МГц; 118,3 МГц; 121,5 МГц; 124,0 МГц; 125,5 МГц; 128,5 МГц; 129,3 МГц; 109,1 МГц; 134,5 МГц; 111,4 МГц; 113,35 МГц; 2,43 МГц; 3,27 МГц; 6,27 МГц; СН 20625; СН 21036; СН 22269;</p> <p>4) В случае превышения максимальной абсолютной отметки верха, размещение новых и реконструкция существующих объектов/сооружений/строений допускается при наличии документов, подтверждающих отсутствие их влияния на безопасность полетов и на работу средств радиотехнического обеспечения полетов и авиационной электросвязи.; Реестровый номер границы: 42:00-6.1229; Вид объекта реестра границ: Зона с особыми условиями использования территории; Вид зоны по документу: Четвертая подзона приаэродромной территории аэродрома Кемерово, часть 11 (сектор 14); Тип зоны: Охранная зона транспорта</p>	

полное наименование должности	подпись	инициалы, фамилия

М.П.

Выписка из Единого государственного реестра недвижимости об объекте недвижимости
Сведения о частях земельного участка

Земельный участок			
вид объекта недвижимости			
Лист № 1 раздела 4.2	Всего листов раздела 4.2: 3	Всего разделов: 8	Всего листов выписки: 16
19 мая 2021г. № КУВИ-002/2021-58408162			
Кадастровый номер:		42:24:0101002:1217	

Сведения о характерных точках границы части (частей) земельного участка				
Учетный номер части: 42:24:0101002:1217/1				
Система координат МСК-42, зона 1				
Номер точки	Координаты, м		Описание закрепления на местности	Средняя квадратичная погрешность определения координат характерных точек границ земельного участка, м
	X	Y		
1	2	3	4	5
1	623228.69	1338139.37	-	0.06
2	623175.36	1338140.33	-	0.06
3	623153.17	1338140.51	-	0.06
4	623153.21	1338141.78	-	-
5	623152.15	1338194.06	-	-
6	623152.38	1338197.95	-	-
7	623155	1338197.89	-	0.06
8	623176.49	1338197.91	-	0.06
9	623182.1	1338197.92	-	0.06
10	623183.9	1338237.81	-	0.06
11	623231.04	1338236.64	-	-
12	623230.84	1338227.09	-	-
13	623228.69	1338139.37	-	0.06

полное наименование должности	подпись	инициалы, фамилия

М.П.

Земельный участок			
вид объекта недвижимости			
Лист № 2 раздела 4.2	Всего листов раздела 4.2: 3	Всего разделов: 8	Всего листов выписки: 16

19 мая 2021г. № КУВИ-002/2021-58408162

Кадастровый номер: 42:24:0101002:1217

Сведения о характерных точках границы части (частей) земельного участка			
Учетный номер части: 42:24:0101002:1217/2			
Система координат МСК-42, зона 1			

Номер точки	Координаты, м		Описание закрепления на местности	Средняя квадратичная погрешность определения координат характерных точек границ земельного участка, м
	X	Y		
1	2	3	4	5
1	623214.95	1338147.34	-	0.1
2	623214.15	1338139.63	-	-
3	623211.31	1338139.68	-	-
4	623212.19	1338140.09	-	0.1
5	623212.95	1338147.48	-	0.1
6	623213.32	1338161.54	-	0.1
7	623213.79	1338183.51	-	0.1
8	623213.81	1338185.31	-	0.1
9	623206.99	1338185.37	-	0.1
10	623207.01	1338187.97	-	0.1
11	623213.84	1338187.92	-	0.1
12	623213.95	1338196.75	-	0.1
13	623200.65	1338197.17	-	0.1
14	623201.45	1338220.36	-	0.1
15	623195.17	1338221.31	-	0.1
16	623183.17	1338221.68	-	-
17	623183.26	1338223.68	-	-
18	623195.36	1338223.3	-	0.1
19	623202.51	1338222.22	-	0.1
20	623219.21	1338221.7	-	0.1
21	623219.15	1338219.71	-	0.1
22	623203.45	1338220.19	-	0.1
23	623202.71	1338199.11	-	0.1
24	623215.97	1338198.69	-	0.1
25	623215.79	1338183.47	-	0.1
26	623215.32	1338161.5	-	0.1
27	623214.95	1338147.34	-	0.1

полное наименование должности	подпись	инициалы, фамилия

М.П.

Земельный участок				
вид объекта недвижимости				
Лист № 3 раздела 4.2	Всего листов раздела 4.2: 3		Всего разделов: 8	Всего листов выписки: 16
19 мая 2021г. № КУВИ-002/2021-58408162				
Кадастровый номер:		42:24:0101002:1217		
Сведения о характерных точках границы части (частей) земельного участка				
Учетный номер части: 42:24:0101002:1217/3				
Система координат				
Номер точки	Координаты, м		Описание закрепления на местности	Средняя квадратичная погрешность определения координат характерных точек границ земельного участка, м
	X	Y		
1	2	3	4	5
1	623183.9	1338237.81	-	-
2	623182.1	1338197.92	-	-
3	623176.49	1338197.91	-	-
4	623155	1338197.89	-	-
5	623152.37	1338197.95	-	-
6	623152.15	1338194.06	-	-
7	623153.21	1338141.78	-	-
8	623153.17	1338140.51	-	-
9	623172.93	1338140.35	-	-
10	623190.77	1338188.14	-	-
11	623208.14	1338237.21	-	-
1	623183.9	1338237.81	-	-

полное наименование должности	подпись	инициалы, фамилия
-------------------------------	---------	-------------------

М.П.