

Сведения о характеристиках объекта недвижимости

На основании запроса от 25.04.2024, поступившего на рассмотрение 25.04.2024, сообщаем, что согласно записи Единого государственного реестра недвижимости:

Лист 1 Лист 1			
Земельный участок вид объекта недвижимости			
Лист № 1 раздела 1	Всего листов раздела 1: 5	Всего разделов: 7	Всего листов выписки: 19
25.04.2024г. № КУВН-001/2024-115511483			
Кадестровый номер:		42:24-0101011-2083	
Номер кадастрового квартала:		42:24-0101011	
Дата присвоения кадастрового номера:		08.09.2023	
Ранее присвоенный государственный учетный номер:		данные отсутствуют	
Местоположение:		Российская Федерация, Кемеровская область - Кузбасс, городской округ Кемеровский, город Кемерово, улица Грелобала	
Площадь:		79945 +/- 99	
Кадастровая стоимость, руб.:		70501896.6	
Кадастровые номера расположенных в пределах земельного участка объектов недвижимости:		42:24-0000000-831	
Кадастровые номера объектов недвижимости, из которых образован объект недвижимости:		42:24-0101011-1821	
Кадастровые номера образованных объектов недвижимости:		данные отсутствуют	
Категория земель:		Земли населенных пунктов	
Виды разрешенного использования:		Склад	
Сведения о кадастровом инженере:		Соловьева Татьяна Владимировна, СНИПС 122-367-883 59, договор на выполнение кадастровых работ от 10.08.2023 № 11723, дата завершения кадастровых работ: 13.08.2023	
Сведения о лесах, водных объектах и об иных природных объектах, расположенных в пределах земельного участка:		данные отсутствуют	

Документ подписан электронным подписью	
полное наименование должности	инициалы, фамилия

Лист 3			
Земельный участок вид объекта недвижимости			
Лист № 3 раздела 1	Всего листов раздела 1: 5	Всего разделов: 7	Всего листов выписки: 19
25.04.2024г. № КУВН-001/2024-115511483			
Кадестровый номер:		42:24-0101011-2083	
Сведения о том, что земельный участок полностью расположен в границах зоны с особыми условиями использования территории, территории объекта культурного наследия, публичного сервитута:		принадлежно и массовому скотоводству птиц - зернофуражные фермы, скотоводные, - подсобные хозяйства (свиноводы, коровники, птицеводы, кролиководы, рыбные пруды), - места концентрированных выбросов пищевых отходов, свалки пищевых отходов, - с/моторостроительные, - мусоросжигающие и мусороперерабатывающие заводы, объекты сортировки мусора, 2) Запрещается осуществлять: земельные, способствующие привлечению и массовому скотоводству птиц: - выпас скота, вид наименования: Шестая подзона приаэродромной территории аэродрома Кемерово, тип: Охранная зона транспорта, решение: 1. дата решения: 25.09.2020, номер решения: №1220-П, наименование ОГ В/ОМСУ: Министерство транспорта РФ 2. дата решения: 25.09.2020, номер решения: №1220-П, наименование ОГ В/ОМСУ: Министерство транспорта РФ. Земельный участок полностью расположен в границах зоны с особыми условиями использования территории в соответствии с кадастровым номером 42:00:06.1200 от 30.11.2020, ограничение использования земельного участка в пределах зоны: 1) Высота объектов не должна превышать допустимую максимальную абсолютную отметку Н=416.13 м в Балтийской системе высот 1977 г.; 2) Ограничения распространяются на новые и реконструируемые объекты/сооружения, вид/наименование: Третья подзона приаэродромной территории аэродрома Кемерово, часть 1 (сектор 1), тип: Охранная зона транспорта, дата решения: 25.09.2020, номер решения: №1220-П, наименование ОГ В/ОМСУ: Министерство транспорта РФ	
Сведения о том, что земельный участок расположен в границах особой экономической зоны, территории опережающего развития, зоны территориального развития в Российской Федерации, иной зоны:		данные отсутствуют	
Сведения о том, что земельный участок расположен в границах особо охраняемой природной территории, Байкальской природной территории и ее экологическая зона, лесопольном зеленом поясе, охотничьего угодья, лесничества:		данные отсутствуют	
Сведения о расположении земельного участка и (или) расположенного на нем объекта недвижимости в границах территории, в отношении которой принято решение о резервировании земель для государственных или муниципальных нужд:		данные отсутствуют	
Сведения о результатах проведения государственного земельного надзора:		данные отсутствуют	
Сведения о расположении земельного участка в границах территории, в отношении которой утвержден проект межевания территории:		данные отсутствуют	
Условный номер земельного участка:		данные отсутствуют	

Документ подписан электронным подписью	
полное наименование должности	инициалы, фамилия


Лист 2			
Земельный участок вид объекта недвижимости			
Лист № 2 раздела 1	Всего листов раздела 1: 5	Всего разделов: 7	Всего листов выписки: 19
25.04.2024г. № КУВН-001/2024-115511483			
Кадестровый номер:		42:24-0101011-2083	
Сведения о том, что земельный участок полностью расположен в границах зоны с особыми условиями использования территории, территории объекта культурного наследия, публичного сервитута:		Земельный участок полностью расположен в границах зоны с реестровым номером 42:00:06.1245 от 08.12.2020, ограничение использования земельного участка в пределах зоны: 1) Запрещается развивать, проектировать, реконструировать опасные производственные объекты, определенные Федеральным законом «О промышленной безопасности опасных производственных объектов», функционирование которых может повлечь за собой взрывоопасные последствия, а именно опасные производственные объекты I, II, III, IV класса - предприятия и их цеха, участки, площадки, а на которых получаются, используются, перерабатываются, образуются, хранятся, транспортируются, уничтожаются опасные вещества следующих видов: - воспламеняющиеся вещества; - окисляющие вещества; - горючие вещества; взрывчатые вещества; - токсичные вещества - высокомолекулярные вещества; - вещества, представляющие опасность для окружающей среды; б. используется оборудование, работающее под избыточным давлением более 0,07 мегапаскаля - пары, газа (в газообразном, сжиженном состоянии); - воды при температуре выше 115 градуса Цельсия - иных жидкостей при температуре: арктической температуре их кипения при избыточном давлении 0,07 мегапаскаля; с. используются стационарно установленные грузоподъемные механизмы (за исключением лифтов, подъемных платформ для инвалидов), эскалаторы в метрополитенах, канатные дороги, фуникулеры; д. получаются, транспортируются, используются расплавы черных и цветных металлов, сплавы на основе этих расплавов с применением оборудования, рассчитанного на максимальное количество расплава 500 килограммов и более, е. ведутся горные работы (за исключением добычи общераспространенных полезных ископаемых и разработки россыпных месторождений полезных ископаемых, осуществляемых открытым способом без применения взрывных работ), работы по обогащению полезных ископаемых; г. осуществляется хранение или переработка растительного сырья, в процессе которых образуются взрывоопасные пылевоздушные смеси, способные самовозгораться, возгораться от источника зажигания и самостоятельно гореть после его удаления, а также осуществляется хранение зерна, продуктов его переработки и комбикормового сырья, склонных к самозгоранию и самовосгоранию, 2) Зоны поражения от опасных производственных объектов в случаях происшествий техногенного характера не должны пересекать границы секторов подзоны №3 приаэродромной территории; 3) Ограничения распространяются на новые и реконструируемые опасные производственные объекты, вид/наименование: Пятая подзона приаэродромной территории аэродрома Кемерово, тип: Охранная зона транспорта, дата решения: 25.09.2020, номер решения: №1220-П, наименование ОГ В/ОМСУ: Министерство транспорта РФ. Земельный участок полностью расположен в границах зоны с реестровым номером 42:00:06.1246 от 08.12.2020, ограничение использования земельного участка в пределах зоны: 1) Запрещается размещать объекты, способствующие	

Документ подписан электронным подписью	
полное наименование должности	инициалы, фамилия

Лист 4			
Земельный участок вид объекта недвижимости			
Лист № 4 раздела 1	Всего листов раздела 1: 5	Всего разделов: 7	Всего листов выписки: 19
25.04.2024г. № КУВН-001/2024-115511483			
Кадестровый номер:		42:24-0101011-2083	
Сведения о принятии акта и (или) заключении договора, предусматривающих предоставление в соответствии с земельным законодательством неиспользуемым органом государственной власти или органом местного самоуправления, находящегося в государственной или муниципальной собственности земельного участка для строительства жилого дома социального использования или жилого дома коммерческого использования:		данные отсутствуют	
Сведения о том, что земельный участок или земельные участки образованы на основании решения об изъятии земельного участка и (или) расположенного на нем объекта недвижимости для государственных или муниципальных нужд:		данные отсутствуют	
Сведения о том, что земельный участок образован из земель, которые не разграничены, государственная собственность на которые не разграничена:		Земельный участок образован из земель государственного участка, государственная собственность на которые не разграничена. В соответствии с Федеральным законом от 25 октября 2001 г. № 137-ФЗ "О введении в действие Земельного кодекса Российской Федерации" орган власти по управлению государственным имуществом Кузбасса уполномочен на распоряжение таким земельным участком.	
Сведения о наличии земельного спора о местоположении границ земельных участков:		данные отсутствуют	
Сведения о наличии земельного спора о местоположении границ земельных участков:		данные отсутствуют	
Статус записи об объекте недвижимости:		Сведения об объекте недвижимости имеют статус "актуальные"	
Особые отметки:		Посредством данного земельного участка обеспечен доступ к земельному участку (земельным участкам) с кадастровым номером (кадастровыми номерами): 42:24-0101011-2093, 42:24-0101011-2094. Сведения об ограничениях права на объект недвижимости, обремененных данного объекта, не зарегистрированных в реестре прав, ограничений прав и обременений недвижимого имущества: вид ограничения (обременения): ограничения прав на земельный участок, предусмотренные статьей 56 Земельного кодекса Российской Федерации; срок действия: с 08.09.2023, реквизиты документа-основания: решение "Об установлении санитарно-защитной зоны для ООО "Меткоп" - от 25.02.2021 № 18, вид ограничения (обременения): ограничения прав на земельный участок, предусмотренные статьей 56 Земельного кодекса Российской Федерации; срок действия: с 08.09.2023, реквизиты документа-основания: приказ "Об установлении приаэродромной территории аэродрома Кемерово" от 25.09.2020 № №1220-П выдан: Министерство транспорта РФ вид ограничения (обременения): ограничения прав на земельный участок, предусмотренные статьей 56 Земельного кодекса Российской Федерации, срок действия: с 08.09.2023, реквизиты документа-основания: приказ "Об установлении приаэродромной территории аэродрома Кемерово" от	

Документ подписан электронным подписью	
полное наименование должности	инициалы, фамилия

Лист 5	
Земельный участок вид объекта недвижимости	
Лист № 5 раздела 1	Всего листов раздела 1: 5
Всего разделов: 7	Всего листов выписки: 19
25.04.2024г. № КУВИН-001/2024-115511483	
Кадастровый номер: 42:24-0101011-2083	
25.09.2020 № №1220-П выдан: Министерство транспорта РФ, вид ограничения (обременения): ограничения прав на земельный участок, предусмотренные статьей 56 Земельного кодекса Российской Федерации; срок действия: с 08.09.2023; реквизиты документа-основания: приказ "Об установлении приаэродромной территории аэродрома Кемерово " от 25.09.2020 № №1220-П выдан: Министерство транспорта РФ ; приказ "Об установлении приаэродромной территории аэродрома Кемерово " от 25.09.2020 № №1220-П выдан: Министерство транспорта РФ, вид ограничения (обременения): ограничения прав на земельный участок, предусмотренные статьей 56 Земельного кодекса Российской Федерации; срок действия: с 08.09.2023; реквизиты документа-основания: приказ "Об установлении приаэродромной территории аэродрома Кемерово " от 25.09.2020 № №1220-П выдан: Министерство транспорта РФ ; приказ "Об установлении приаэродромной территории аэродрома Кемерово " от 25.09.2020 № №1220-П выдан: Министерство транспорта РФ, вид ограничения (обременения): ограничения прав на земельный участок, предусмотренные статьей 56 Земельного кодекса Российской Федерации; срок действия: с 08.09.2023; реквизиты документа-основания: приказ "Об установлении приаэродромной территории аэродрома Кемерово " от 25.09.2020 № №1220-П выдан: Министерство транспорта РФ . Земельный участок подлежит снятию с государственного кадастрового учета по истечении пяти лет со дня его государственного кадастрового учета, если на него не будут зарегистрированы права. Граница земельного участка пересекает границы земельных участков (земельного участка) с кадастровыми номерами (кадастровым номером) 42:24-0101011-1821. Сведения, необходимые для заполнения раздела: 2 - Сведения о зарегистрированных правах, отсутствуют.	
Получатель выписки:	Комитет по управлению государственным имуществом Кубасса

		ДОКУМЕНТ ПОДПИСАН ЭЛЕКТРОННОЙ ПОДПИСЬЮ
<small>Система: ИНИЦИАЛ-СИМВОЛНО-ЦИФРОВАЯ</small>		ИНИЦИАЛЫ, ФАМИЛИЯ
<small>Выдана: ФЕДЕРАЛЬНАЯ СЛУЖБА ГОСУДАРСТВЕННОГО РЕГИСТРАЦИИ КАДАСТРА И КАРТОГРАФИИ</small>		ИНИЦИАЛЫ, ФАМИЛИЯ
<small>Выдана с: 27.06.2012 по 19.06.2019</small>		ИНИЦИАЛЫ, ФАМИЛИЯ
полное наименование должности		инициалы, фамилия

Раздел 3.1 Лист 7

Выписка из Единого государственного реестра недвижимости об объекте недвижимости

Описание местоположения земельного участка

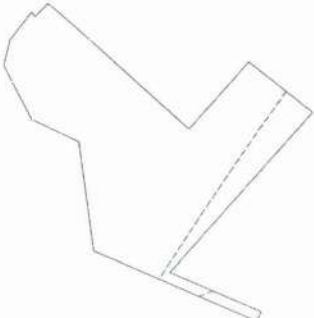
Лист 7							
Земельный участок вид объекта недвижимости							
Лист № 1 раздела 3.1	Всего листов раздела 3.1: 2						
Всего разделов: 7	Всего листов выписки: 19						
25.04.2024г. № КУВИН-001/2024-115511483							
Кадастровый номер: 42:24-0101011-2083							
Описание местоположения границ земельного участка							
№ п/п	Номер точки начальной	Номер точки конечной	Дирекционный угол	Горизонтальные проложения, м	Описание закрепления на местности	Кадастровые номера смежных участков	Сведения об адресах правообладателей смежных земельных участков
1	2	3	4	5	6	7	8
1	1.1.1	1.1.2	143°31.3'	8.23	данные отсутствуют	42:24-0101011-2082, 42:24-0101011-1821	данные отсутствуют
2	1.1.2	1.1.3	43°57.3'	26.75	данные отсутствуют	42:24-0101011-2082, 42:24-0101011-1821	данные отсутствуют
3	1.1.3	1.1.4	130°6.5'	23.3	данные отсутствуют	42:24-0101011-1821	данные отсутствуют
4	1.1.4	1.1.5	130°57.4'	33.99	данные отсутствуют	42:24-0101011-1821, 42:24-0101011-1818, 42:24-0101011-1439	данные отсутствуют; адрес отсутствует
5	1.1.5	1.1.6	131°39.4'	213.83	данные отсутствуют	42:24-0101011-1821, 42:24-0101011-2094	данные отсутствуют; адрес отсутствует
6	1.1.6	1.1.7	41°36.9'	121.79	данные отсутствуют	42:24-0101011-1821, 42:24-0101011-2094	данные отсутствуют; адрес отсутствует
7	1.1.7	1.1.8	41°36.9'	5.03	данные отсутствуют	42:24-0101011-1821, 42:24-0101011-1702, 42:24-0101011-2094	данные отсутствуют; адрес отсутствует
8	1.1.8	1.1.9	41°39.3'	2.18	данные отсутствуют	42:24-0101011-1821, 42:24-0101011-2094	данные отсутствуют; адрес отсутствует
9	1.1.9	1.1.10	128°28.9'	115.79	данные отсутствуют	42:24-0101011-1821, 42:24-0101011-1521	данные отсутствуют
10	1.1.10	1.1.11	221°39.8'	307.07	данные отсутствуют	42:24-0101011-1821	данные отсутствуют
11	1.1.11	1.1.12	113°8.1'	141.74	данные отсутствуют	42:24-0101011-1821	данные отсутствуют
12	1.1.12	1.1.13	206°14.5'	15.02	данные отсутствуют	42:24-0101011-1821	данные отсутствуют
13	1.1.13	1.1.14	293°4.1'	15.11	данные отсутствуют	42:24-0101011-1821	данные отсутствуют
14	1.1.14	1.1.15	293°5.3'	239.07	данные отсутствуют	42:24-0101011-1821	данные отсутствуют


		ДОКУМЕНТ ПОДПИСАН ЭЛЕКТРОННОЙ ПОДПИСЬЮ
<small>Система: ИНИЦИАЛ-СИМВОЛНО-ЦИФРОВАЯ</small>		ИНИЦИАЛЫ, ФАМИЛИЯ
<small>Выдана: ФЕДЕРАЛЬНАЯ СЛУЖБА ГОСУДАРСТВЕННОГО РЕГИСТРАЦИИ КАДАСТРА И КАРТОГРАФИИ</small>		ИНИЦИАЛЫ, ФАМИЛИЯ
<small>Выдана с: 27.06.2012 по 19.06.2019</small>		ИНИЦИАЛЫ, ФАМИЛИЯ
полное наименование должности		инициалы, фамилия

Выписка из Единого государственного реестра недвижимости об объекте недвижимости

Раздел 3 Лист 6

Описание местоположения земельного участка

Лист 6	
Земельный участок вид объекта недвижимости	
Лист № 1 раздела 3	Всего листов раздела 3: 1
Всего разделов: 7	Всего листов выписки: 19
25.04.2024г. № КУВИН-001/2024-115511483	
Кадастровый номер: 42:24-0101011-2083	
План (чертеж, схема) земельного участка	
	
Масштаб 1:5000	
Условные обозначения	

		ДОКУМЕНТ ПОДПИСАН ЭЛЕКТРОННОЙ ПОДПИСЬЮ
<small>Система: ИНИЦИАЛ-СИМВОЛНО-ЦИФРОВАЯ</small>		ИНИЦИАЛЫ, ФАМИЛИЯ
<small>Выдана: ФЕДЕРАЛЬНАЯ СЛУЖБА ГОСУДАРСТВЕННОГО РЕГИСТРАЦИИ КАДАСТРА И КАРТОГРАФИИ</small>		ИНИЦИАЛЫ, ФАМИЛИЯ
<small>Выдана с: 27.06.2012 по 19.06.2019</small>		ИНИЦИАЛЫ, ФАМИЛИЯ
полное наименование должности		инициалы, фамилия

Лист 8

Лист 8							
Земельный участок вид объекта недвижимости							
Лист № 2 раздела 3.1	Всего листов раздела 3.1: 2						
Всего разделов: 7	Всего листов выписки: 19						
25.04.2024г. № КУВИН-001/2024-115511483							
Кадастровый номер: 42:24-0101011-2083							
1	2	3	4	5	6	7	8
1	1.1.15	1.1.16	352°20.2'	26.17	данные отсутствуют	42:24-0101011-1821, 42:24-0000000-288(14)	данные отсутствуют
16	1.1.16	1.1.17	352°18.2'	131.03	данные отсутствуют	42:24-0101011-1821, 42:24-0000000-288(14)	данные отсутствуют
17	1.1.17	1.1.18	294°49.3'	74.97	данные отсутствуют	42:24-0101011-1821, 42:24-0000000-288(14)	данные отсутствуют
18	1.1.18	1.1.19	332°47.7'	22.81	данные отсутствуют	42:24-0101011-1821	данные отсутствуют
19	1.1.19	1.1.20	332°46.8'	64.37	данные отсутствуют	42:24-0101011-1821, 42:24-0000000-288(16)	данные отсутствуют
20	1.1.20	1.1.21	13°46.7'	37.28	данные отсутствуют	42:24-0101011-1821, 42:24-0000000-288(16)	данные отсутствуют
21	1.1.21	1.1.1	37°40.5'	51.98	данные отсутствуют	42:24-0101011-1821, 42:24-0000000-288(16)	данные отсутствуют


		ДОКУМЕНТ ПОДПИСАН ЭЛЕКТРОННОЙ ПОДПИСЬЮ
<small>Система: ИНИЦИАЛ-СИМВОЛНО-ЦИФРОВАЯ</small>		ИНИЦИАЛЫ, ФАМИЛИЯ
<small>Выдана: ФЕДЕРАЛЬНАЯ СЛУЖБА ГОСУДАРСТВЕННОГО РЕГИСТРАЦИИ КАДАСТРА И КАРТОГРАФИИ</small>		ИНИЦИАЛЫ, ФАМИЛИЯ
<small>Выдана с: 27.06.2012 по 19.06.2019</small>		ИНИЦИАЛЫ, ФАМИЛИЯ
полное наименование должности		инициалы, фамилия

Описание местоположения земельного участка

Земельный участок вид объекта недвижимости			
Лист № 1 раздела 3.2	Всего листов раздела 3.2: 1	Всего разделов: 7	Всего листов выписки: 19
25.04.2024г. № КУВН-001/2024-115511483			
Кадастровый номер:		42:24:0101011:2083	

Сведения о характерных точках границы земельного участка

Номер точки	Координаты, м		Описание закрепления на местности	Средняя квадратичная погрешность определения координат характерных точек границ земельного участка, м
	X	Y		
1	2	3	4	5
1	620246.31	1333841.06	-	0.1
2	620239.71	1333845.94	-	0.1
3	620258.97	1333864.51	-	0.1
4	620243.96	1333882.33	-	0.1
5	620221.68	1333908	-	0.1
6	620079.56	1334067.76	-	0.1
7	620170.61	1334148.64	-	0.1
8	620174.37	1334151.98	-	0.1
9	620176	1334153.43	-	0.1
10	620103.95	1334244.07	-	0.1
11	619874.55	1334039.94	-	0.1
12	619818.86	1334170.28	-	0.1
13	619805.39	1334163.64	-	0.1
14	619811.31	1334149.74	-	0.1
15	619905.06	1333929.82	-	0.1
16	619931	1333926.33	-	0.1
17	620060.85	1333908.78	-	0.1
18	620092.32	1333846.74	-	0.1
19	620112.61	1333830.31	-	0.1
20	620169.67	1333800.96	-	0.1
21	620205.88	1333809.84	-	0.1
1	620246.31	1333841.06	-	0.1


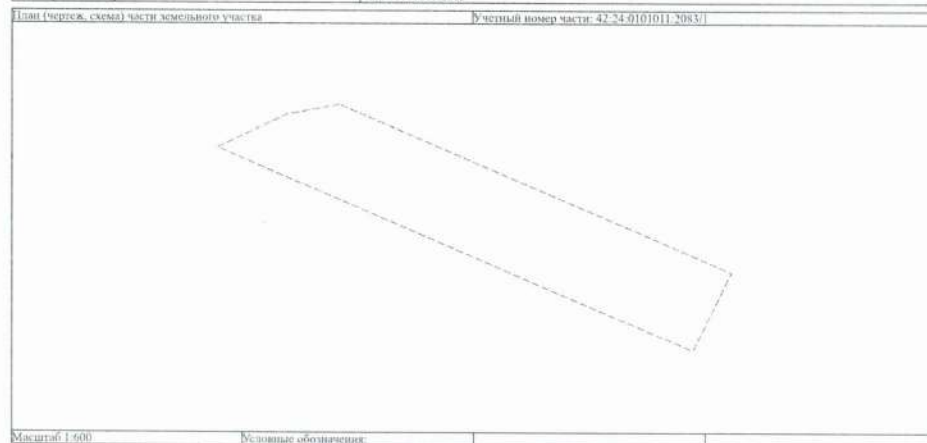


Полное наименование должности

Инициалы, фамилия

Сведения о частях земельного участка

Земельный участок вид объекта недвижимости			
Лист № 1 раздела 4	Всего листов раздела 4: 3	Всего разделов: 7	Всего листов выписки: 19
25.04.2024г. № КУВН-001/2024-115511483			
Кадастровый номер:		42:24:0101011:2083	

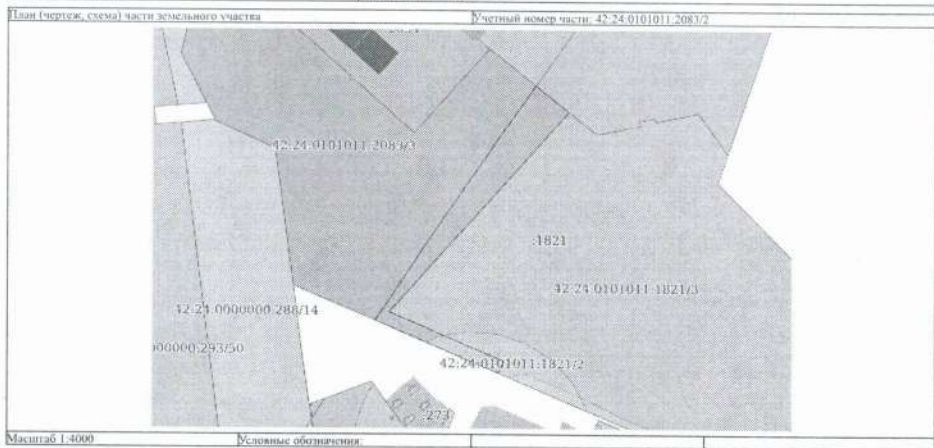


Полное наименование должности

Инициалы, фамилия

Лист 11

Земельный участок вид объекта недвижимости			
Лист № 2 раздела 4	Всего листов раздела 4: 3	Всего разделов: 7	Всего листов выписки: 19
25.04.2024г. № КУВН-001/2024-115511483			
Кадастровый номер:		42:24:0101011:2083	


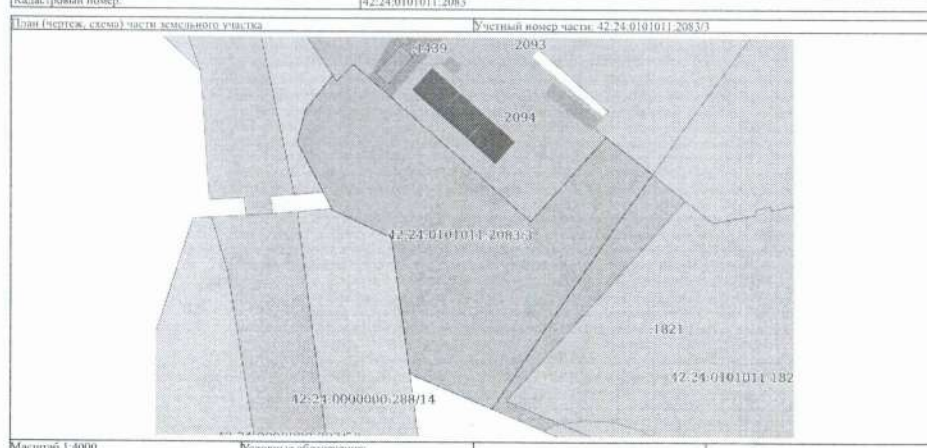


Полное наименование должности

Инициалы, фамилия

Лист 12

Земельный участок вид объекта недвижимости			
Лист № 3 раздела 4	Всего листов раздела 4: 3	Всего разделов: 7	Всего листов выписки: 19
25.04.2024г. № КУВН-001/2024-115511483			
Кадастровый номер:		42:24:0101011:2083	



Полное наименование должности

Инициалы, фамилия

Выписка из Единого государственного реестра недвижимости об объекте недвижимости
Сведения о части земельного участка

Table with 4 columns: Лист № 1 раздела 4.1, Всего листов раздела 4.1: 4, Всего разделов: 7, Всего листов выписки: 19

25.04.2024г. № КУВН-001/2024-115511483

Кадастровый номер: 42:24:0101011:2083

Main table with 3 columns: Учетный номер части, Площадь, м2, Содержание ограничений в использовании или ограничения права на объект недвижимости или обременения объекта недвижимости

Полное наименование должности, Документ подписан, Инициалы, фамилия

Table with 4 columns: Лист № 3 раздела 4.1, Всего листов раздела 4.1: 4, Всего разделов: 7, Всего листов выписки: 19

25.04.2024г. № КУВН-001/2024-115511483

Кадастровый номер: 42:24:0101011:2083

Main table with 3 columns: Учетный номер части, Площадь, м2, Содержание ограничений в использовании или ограничения права на объект недвижимости или обременения объекта недвижимости

Полное наименование должности, Документ подписан, Инициалы, фамилия

Table with 4 columns: Лист № 2 раздела 4.1, Всего листов раздела 4.1: 4, Всего разделов: 7, Всего листов выписки: 19

25.04.2024г. № КУВН-001/2024-115511483

Кадастровый номер: 42:24:0101011:2083

Main table with 3 columns: Учетный номер части, Площадь, м2, Содержание ограничений в использовании или ограничения права на объект недвижимости или обременения объекта недвижимости

Полное наименование должности, Документ подписан, Инициалы, фамилия

Table with 4 columns: Лист № 4 раздела 4.1, Всего листов раздела 4.1: 4, Всего разделов: 7, Всего листов выписки: 19

25.04.2024г. № КУВН-001/2024-115511483

Кадастровый номер: 42:24:0101011:2083

Main table with 3 columns: Учетный номер части, Площадь, м2, Содержание ограничений в использовании или ограничения права на объект недвижимости или обременения объекта недвижимости

Полное наименование должности, Документ подписан, Инициалы, фамилия

Земельный участок вид объекта недвижимости				
Лист № 1 раздела 4.2		Всего листов раздела 4.2: 3		Всего разделов: 7
Всего листов выписки: 19				
25.04.2024г. № КУВН-001/2024-115511483				
Кадастровый номер:		42:24:0101011:2083		
Сведения о характерных точках границы части (частей) земельного участка Учетный номер части: 42:24:0101011:2083/1				
Номер точки	Координаты, м		Описание закрепления на местности	Средняя квадратичная погрешность определения координат характерных точек границ земельного участка, м
	X	Y		
	2	3	4	5
1	619847.65	1334102.9	-	-
2	619818.86	1334170.28	-	-
3	619805.39	1334163.64	-	-
4	619811.31	1334149.74	-	-
5	619840.26	1334081.84	-	-
6	619845.93	1334093.9	-	-
1	619847.65	1334102.9	-	-

Земельный участок вид объекта недвижимости			
Лист № 2 раздела 4.2		Всего листов раздела 4.2: 3	
Всего разделов: 7		Всего листов выписки: 19	
25.04.2024г. № КУВН-001/2024-115511483			
Кадастровый номер:		42:24:0101011:2083	
Сведения о характерных точках границы части (частей) земельного участка Учетный номер части: 42:24:0101011:2083/2			
Номер точки	Координаты, м		Описание закрепления на местности
	X	Y	
	3	4	5
1	620133.96	1334206.32	-
2	620103.95	1334244.07	-
3	619874.55	1334039.94	-
4	619818.86	1334170.28	-
5	619805.39	1334163.64	-
6	619811.31	1334149.74	-
7	619864.89	1334024.06	-
8	619961.91	1334087.91	-
9	620079.21	1334167.64	-
1	620133.96	1334206.32	-



Земельный участок вид объекта недвижимости				
Лист № 3 раздела 4.2		Всего листов раздела 4.2: 3		Всего разделов: 7
Всего листов выписки: 19				
25.04.2024г. № КУВН-001/2024-115511483				
Кадастровый номер:		42:24:0101011:2083		
Сведения о характерных точках границы части (частей) земельного участка Учетный номер части: 42:24:0101011:2083/3				
Номер точки	Координаты, м		Описание закрепления на местности	Средняя квадратичная погрешность определения координат характерных точек границ земельного участка, м
	X	Y		
	2	3	4	5
1	620246.31	1333841.06	-	-
2	620239.71	1333845.94	-	-
3	620258.97	1333864.51	-	-
4	620243.96	1333882.33	-	-
5	620221.68	1333908	-	-
6	620079.56	1334067.76	-	-
7	620170.61	1334148.64	-	-
8	620174.37	1334151.98	-	-
9	620176	1334153.43	-	-
10	620133.96	1334206.32	-	-
11	620079.21	1334167.64	-	-
12	619961.91	1334087.91	-	-
13	619864.89	1334024.06	-	-
14	619905.06	1333929.82	-	-
15	619931	1333926.33	-	-
16	620060.85	1333908.78	-	-
17	620092.32	1333840.74	-	-
18	620112.61	1333830.31	-	-
19	620169.67	1333800.96	-	-
20	620205.88	1333809.84	-	-
1	620246.31	1333841.06	-	-

