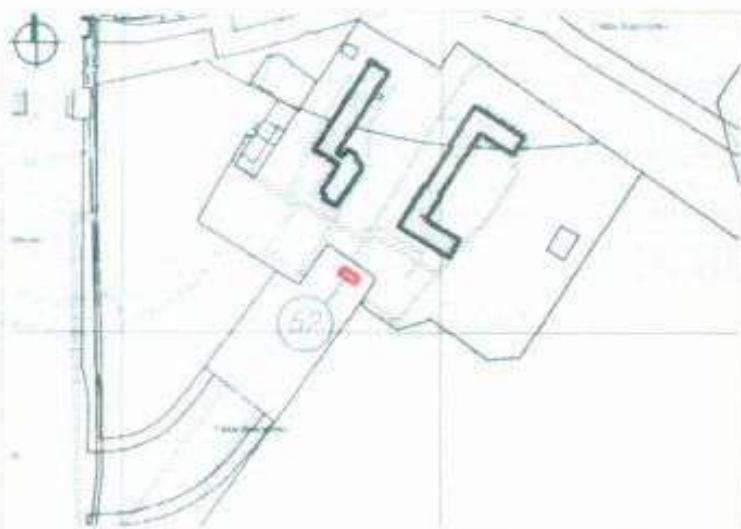


СИТУАЦИОННЫЙ ПЛАН



Тип НТО - павильон

Вид торговли - розничная

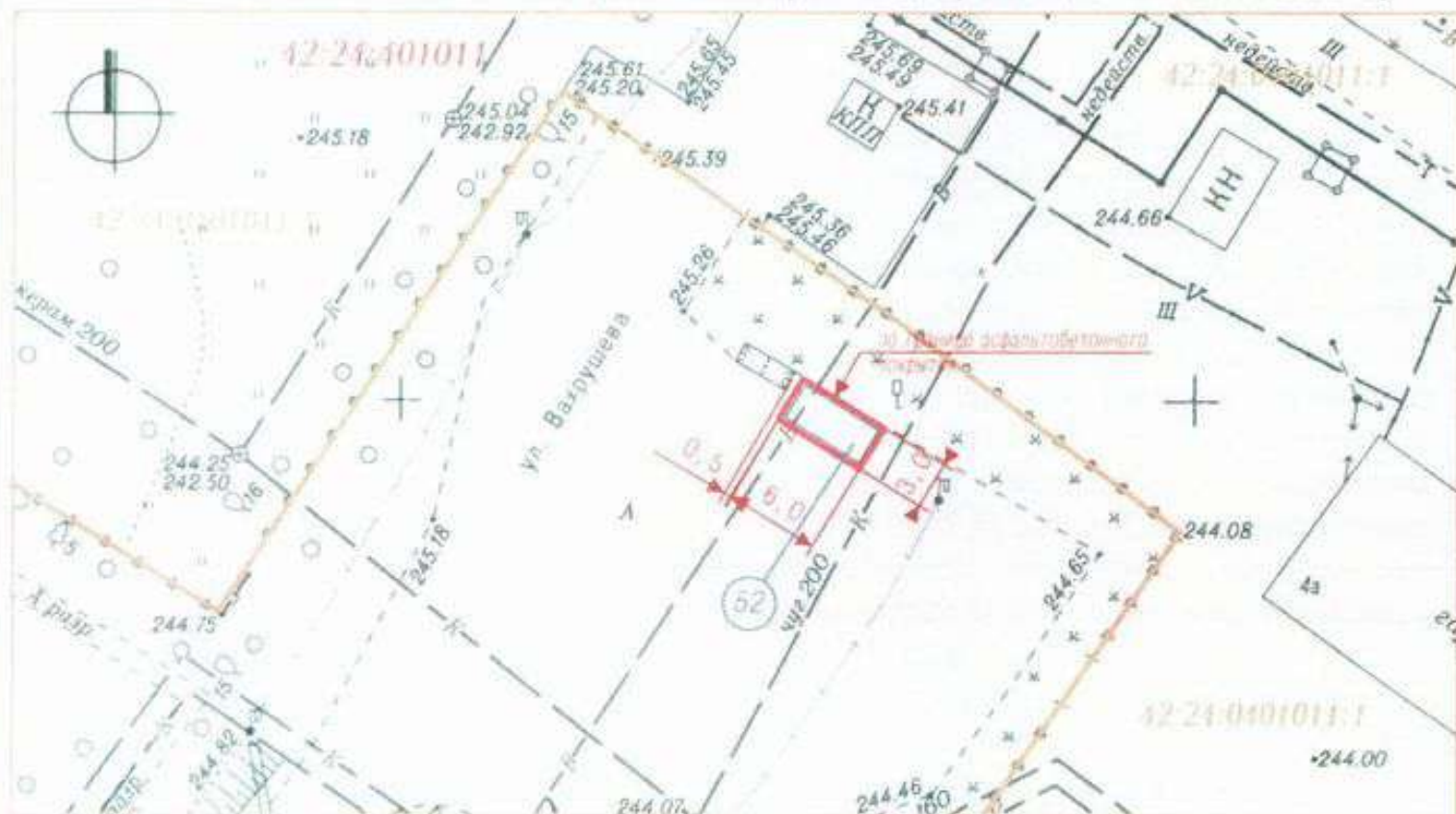
Специализация торговли - продовольственный

Площадь НТО- 18 кв. м.

Площадь земельного участка НТО - 18 кв. м





Период размещения НТО - постоянный

ГРАФИЧЕСКОЕ ИЗОБРАЖЕНИЕ М 1:500 (СХЕМА РАЗМЕЩЕНИЯ НЕСТАЦИОНАРНОГО ТОРГОВОГО ОБЪЕКТА)



Система координат МСК-42

УСЛОВНЫЕ ОБОЗНАЧЕНИЯ

-  Нестационарный торговый объект (НТО)
-  Граница земельного участка с адресным ориентиром:
Кемеровская область, г. Кемерово, ул. Вахрушева, южнее строения №4а
-  Кадастровые номера, границы земельных участков, сведения о которых содержатся в Едином государственном реестре недвижимости
- 42-24-0101011 Кадастровый номер кадастрового квартала
-  Порядковый номер строки текстового раздела схемы