

Выписка из Единого государственного реестра недвижимости об основных характеристиках и зарегистрированных правах на объект недвижимости

Сведения о зарегистрированных правах

Земельный участок

вид объекта недвижимости

Лист № 1 раздела 2

Всего листов раздела 2: 1

Всего разделов: 3

Всего листов выписки: 3

02.11.2021г.

Кадастровый номер:

42:14:0111008:587

1	Правообладатель (правообладатели):	1.1	Кемеровская область
2	Вид, номер, дата и время государственной регистрации права:	2.1	Собственность 42:14:0111008:587-42/070/2021-1 02.11.2021 06:47:44
3	Документы-основания	3.1	Распоряжение "О предоставлении земель фонда перераспределения", № 647-р, выдан 19.05.2006, Администрация Топкинского района Решение Комитета по управлению государственным имуществом Кемеровской области, № 4-2/959, выдан 11.07.2007
4	Ограничение прав и обременение объекта недвижимости:	не зарегистрировано	
5	Заявленные в судебном порядке права требования:	данные отсутствуют	
6	Сведения о возражении в отношении зарегистрированного права:	данные отсутствуют	
7	Сведения о наличии решения об изъятии объекта недвижимости для государственных и муниципальных нужд:	данные отсутствуют	
8	Сведения о невозможности государственной регистрации без личного участия правообладателя или его законного представителя:	данные отсутствуют	
9	Правопритязания и сведения о наличии поступивших, но не рассмотренных заявлений о проведении государственной регистрации права (перехода, прекращения права), ограничения права или обременения объекта недвижимости, сделки в отношении объекта недвижимости:	отсутствуют	
10	Сведения о невозможности государственной регистрации перехода, прекращения, ограничения права на земельный участок из земель сельскохозяйственного назначения:	данные отсутствуют	

полное наименование должности

подпись

инициалы, фамилия

М.П.



Выписка из Единого государственного реестра недвижимости об основных характеристиках и зарегистрированных правах на объект недвижимости

Сведения об основных характеристиках объекта недвижимости

В Единый государственный реестр недвижимости внесены следующие сведения:

Раздел 1 Лист 1

Земельный участок			
вид объекта недвижимости			
Лист № 1 раздела 1	Всего листов раздела 1: 1	Всего разделов: 3	Всего листов выписки: 3
02.11.2021г.			
Кадастровый номер:	42:14:0111008:587		
Номер кадастрового квартала:	42:14:0111008		
Дата присвоения кадастрового номера:	02.11.2021		
Ранее присвоенный государственный учетный номер:	данные отсутствуют		
Местоположение:	Российская Федерация, Кемеровская область-Кузбасс, Топкинский муниципальный округ, в границах СХПК "Шишинский", участок фонда перераспределения земель		
Площадь, м2:	2554856 +/- 13986		
Кадастровая стоимость, руб:	не определена		
Кадастровые номера расположенных в пределах земельного участка объектов недвижимости:	42:14:0000000:741		
Категория земель:	Земли сельскохозяйственного назначения		
Виды разрешенного использования:	Для сельскохозяйственного производства		
Статус записи об объекте недвижимости:	Сведения об объекте недвижимости имеют статус "актуальные"		
Особые отметки:	Граница земельного участка состоит из 11 контуров.		
Получатель выписки:	Филимонова Екатерина Александровна (представитель правообладателя), Правообладатель: Кемеровская область		

полное наименование должности		
	подпись	инициалы, фамилия

М.П.

Выписка из Единого государственного реестра недвижимости об основных характеристиках и зарегистрированных правах на объект недвижимости

Описание местоположения земельного участка

Земельный участок

вид объекта недвижимости

Лист № 1 раздела 3

Всего листов раздела 3: 1

Всего разделов: 3

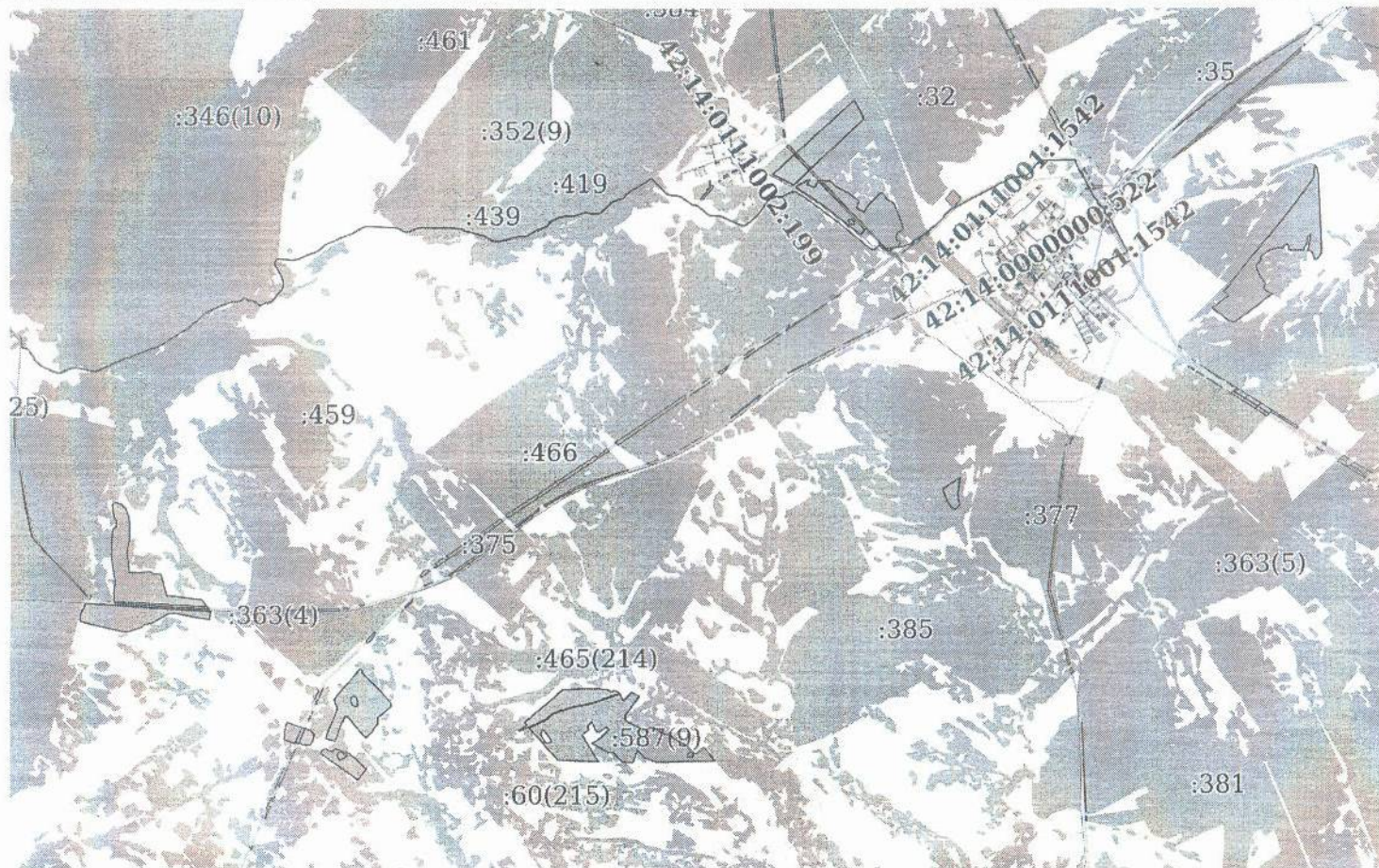
Всего листов выписки: 3

02.11.2021г.

Кадастровый номер:

42:14:0111008:587

План (чертеж, схема) земельного участка



Масштаб 1:70000

Условные обозначения:

полное наименование должности

подпись

инициалы, фамилия

М.П.