





Сведения о характеристиках объекта недвижимости

На основании запроса от 13.01.2025, поступившего на рассмотрение 13.01.2025, сообщаем, что согласно записям Единого государственного реестра недвижимости:



Земельный участок вид объекта недвижимости			
Лист № 1 раздела 1	Всего листов раздела 1: 5	Всего разделов: 5	Всего листов выписки: 11
13.01.2025, № КУВИ-001/2025-7717336	Кадастровый номер:	42-24-0101004-1083	
	Номер кадастрового квартала:	42-24-0101004	
	Дата присвоения кадастрового номера:	19.11.2024	
<b>Ранее присвоенный государственный учетный номер:</b> данные отсутствуют			
<b>Местоположение:</b> Российская Федерация, Кемеровская область - Кузбасс, Кемеровский городской округ: город Кемерово, северо-восточное комплекса строений №1 по ул. Базовой			
<b>Площадь:</b> 983 +/- 01			
<b>Кадастровая стоимость, руб.:</b> 1183994.11			
<b>Кадастровые номера расположенных в пределах земельного участка объектов недвижимости:</b> данные отсутствуют			
<b>Кадастровые номера объектов недвижимости, из которых образован объект недвижимости:</b> данные отсутствуют			
<b>Кадастровые номера образующих объектов недвижимости:</b> данные отсутствуют			
<b>Категория земель:</b> Земли населенных пунктов			
<b>Виды разрешенного использования:</b> Служебные гаражи			
<b>Сведения о кадастровом инженере:</b> Сивков Владимир Александрович, № 0680, в СРО Ассоциация "ОКИС". СНИЛС 13401104987, договор на выполнение кадастровых работ от 11.11.2024 № 1067, дата завершения кадастровых работ: 12.11.2023			
<b>Сведения о лесах, водных объектах и иных природных объектах, расположенных в пределах земельного участка:</b> данные отсутствуют			

ПОЛНОЕ НАИМЕНОВАНИЕ ДОЛЖНОСТИ		ИНИЦИАЛЫ, ФАМИЛИЯ	
 ДОКУМЕНТ ПОДПИСАН ЭЛЕКТРОННОЙ ПОДПИСЬЮ Сертификат ключевой пары электронной подписи Выдан: ФЕДЕРАЛЬНОМУ АГЕНТСТВУ ВОЗДУШНОГО ТРАНСПОРТА, КАДАСТРА И КАРТОГРАФИИ Действителен с 02.08.2024 по 26.10.2025		 ИНИЦИАЛЫ, ФАМИЛИЯ	

Земельный участок вид объекта недвижимости			
Лист № 2 раздела 1	Всего листов раздела 1: 5	Всего разделов: 5	Всего листов выписки: 11
13.01.2025, № КУВИ-001/2025-7717336	Кадастровый номер:	42-24-0101004-1083	
<p>Сведения о том, что земельный участок полностью расположен в границах зоны с особыми условиями использования территории, территории объекта культурного наследия, публичного сервитута:</p> <p>Земельный участок полностью расположен в границах зоны с реестровым номером 42-00-6-1970 от 22.02.2024, ограничение использования земельного участка в пределах зоны: В соответствии с ч.3 п.3 ст.47 Воздушного кодекса Российской Федерации от 19.03.1997 №60-ФЗ запрещается размещать объекты, высота которых превышает ограничения, установленные уполномоченным Правительством Российской Федерации федеральным органом исполнительной власти при установлении соответствующей приаэродромной территории. Строительство и реконструкция зданий, сооружений в границах третьей разрешается только после определения максимального допустимой высоты здания, сооружения в зависимости от местоположения в соответствии с требованиями ФАП-262 с учетом абсолютных высот ограничения объектов и Балтийской системе высот 1977 года, вид/наименование: Приаэродромная территория аэропорта Кемерово. Третья подзона, тип: Охранная зона транспорта, дата решения: 01.11.2023, номер решения: 982-П, наименование ОГВ/ОМСУ: Федеральное агентство воздушного транспорта (РОСАВИАЦИЯ) Земельный участок полностью расположен в границах зоны с реестровым номером 42-00-6-1971 от 26.02.2024, ограничение использования земельного участка в пределах зоны: В соответствии с ч.4 п.3 ст.47 Воздушного кодекса Российской Федерации от 19.03.1997 №60-ФЗ запрещается размещать объекты, создание помещений и в работе наземных объектов средств и систем обслуживания воздушного движения, авиации, посадки и связи, предназначенных для организации воздушного движения и расположенных вне первой подзоны. В пределах четвертой подзоны запрещается без согласования с оператором аэродрома размещение объектов, превышающих высотные ограничения в границах установленных секторов, вид/наименование: Приаэродромная территория аэропорта Кемерово. Четвертая подзона, тип: Охранная зона транспорта, дата решения: 01.11.2023, номер решения: 982-П, наименование ОГВ/ОМСУ: Федеральное агентство воздушного транспорта (РОСАВИАЦИЯ) Земельный участок полностью расположен в границах зоны с реестровым номером 42-00-6-1972 от 26.02.2024, ограничение использования земельного участка в пределах зоны: В соответствии с ч.6 п.3 ст.47 Воздушного кодекса Российской Федерации от 19.03.1997 №60-ФЗ запрещается размещать объекты, способствующие привлечению и массовому скоплению птиц. Допускается размещать в границах шестой подзоны объекты по обращению с твердыми коммунальными отходами, пищевыми и биологическими отходами в случае наличия результатов ориентационного исследования на предмет отсутствия факторов, способствующих привлечению и массовому скоплению птиц, и (или) достоянности мер защиты указанных объектов от привлечения и массового скопления птиц, проведенного в соответствии с пунктом 1(4) Положения, вид/наименование: Приаэродромная территория аэропорта Кемерово. Шестая подзона, тип: Охранная зона транспорта, дата решения: 01.11.2023, номер решения: 982-П, наименование ОГВ/ОМСУ: Федеральное агентство воздушного</p>			

ПОЛНОЕ НАИМЕНОВАНИЕ ДОЛЖНОСТИ		ИНИЦИАЛЫ, ФАМИЛИЯ	
 ДОКУМЕНТ ПОДПИСАН ЭЛЕКТРОННОЙ ПОДПИСЬЮ Сертификат ключевой пары электронной подписи Выдан: ФЕДЕРАЛЬНОМУ АГЕНТСТВУ ВОЗДУШНОГО ТРАНСПОРТА, КАДАСТРА И КАРТОГРАФИИ Действителен с 02.08.2024 по 26.10.2025		 ИНИЦИАЛЫ, ФАМИЛИЯ	

Земельный участок вид объекта недвижимости			
Лист № 4 раздела 1	Всего листов раздела 1: 5	Всего разделов: 5	Всего листов выписки: 11
13.01.2025, № КУВИ-001/2025-7717336	Кадастровый номер:	42-24-0101004-1083	
<p>Сведения о том, что земельный участок полностью расположен в границах зоны с реестровым номером 42-00-6-1972 от 26.02.2024, ограничение использования земельного участка в пределах зоны: В соответствии с ч.5 п.3 ст.47 Воздушного кодекса Российской Федерации от 19.03.1997 №60-ФЗ запрещается размещать опасные производственных объекты, функционирующие которых может повлечь на безопасность полетов воздушных судов. В границах пятой подзоны приаэродромной территории аэродрома гражданской авиации Кемерово допускается эксплуатация, реконструкция, капитальный ремонт, техническое перевооружение, консервация (далее - размещение) опасных производственных объектов при их соответствии установленным ограничениям. Максимальные радиусы зон поражения при происшествии техногенного характера на опасных производственных объектах, находящихся в пятой подзоне приаэродромной территории, в которых размещение таких объектов возможно, не должны достигать по вертикали и высоте пролета воздушных судов (высота поверхности ограничения препятствий в третьей подзоне приаэродромной территории); по горизонтали - внешних границ первой и второй подзон приаэродромной территории аэродрома гражданской авиации Кемерово. При невозможности соблюдения ограничений, размещение опасных производственных объектов должно выполняться на основании специальных технических условий, разработанных для конкретного объекта капитального строительства, в соответствии с положениями приказа Министра России от 30 ноября 2020 г. № 734/пр «Об утверждении Порядка разработки и согласования специальных технических условий для разработки проектной документации на объект капитального строительства» (зарегистрирован Министром России 18 декабря 2020 г., регистрационный № 61581) с изменениями, внесенными приказом Министра России от 22 октября 2021 г. № 774/пр (зарегистрирован Министром России 29 ноября 2021 г., регистрационный № 66058), и (или) обеспечения безопасности опасного производственного объекта, разработанного на основании Федерального закона № 116-ФЗ, вид/наименование: Приаэродромная территория аэропорта Кемерово. Пятая подзона, тип: Охранная зона транспорта, дата решения: 01.11.2023, номер решения: 982-П, наименование ОГВ/ОМСУ: Федеральное агентство воздушного транспорта (РОСАВИАЦИЯ) Земельный участок полностью расположен в границах зоны с реестровым номером 42-00-6-1967 от 21.02.2024, ограничение использования земельного участка в пределах зоны: Ограничения устанавливаются в соответствии с п.3 ст. 47 Воздушного кодекса Российской Федерации от 19.03.1997 №60-ФЗ, вид/наименование: Приаэродромная территория аэропорта Кемерово, тип: Охранная зона транспорта, дата решения: 01.11.2023, номер решения: 982-П, наименование ОГВ/ОМСУ: Федеральное агентство воздушного транспорта (РОСАВИАЦИЯ)</p> <p>Сведения о том, что земельный участок расположен в границах особой экономической зоны, территории опережающего развития, зоны территориального развития в Российской Федерации, спорной зоны:</p>			

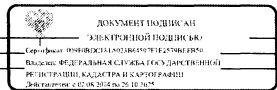
ПОЛНОЕ НАИМЕНОВАНИЕ ДОЛЖНОСТИ		ИНИЦИАЛЫ, ФАМИЛИЯ	
 ДОКУМЕНТ ПОДПИСАН ЭЛЕКТРОННОЙ ПОДПИСЬЮ Сертификат ключевой пары электронной подписи Выдан: ФЕДЕРАЛЬНОМУ АГЕНТСТВУ ВОЗДУШНОГО ТРАНСПОРТА, КАДАСТРА И КАРТОГРАФИИ Действителен с 02.08.2024 по 26.10.2025		 ИНИЦИАЛЫ, ФАМИЛИЯ	

Земельный участок вид объекта недвижимости			
Лист № 4 раздела 1	Всего листов раздела 1: 5	Всего разделов: 5	Всего листов выписки: 11
13.01.2025, № КУВИ-001/2025-7717336	Кадастровый номер:	42-24-0101004-1083	
<p>Сведения о том, что земельный участок расположен в границах особо охраняемой природной территории, биологической природной территории и ее экологических зон, лесопарковым зеленым поясом, охотничьего угодья, лесничества:</p> <p>Сведения о расположении земельного участка и (или) расположенного на нем объекта недвижимости в границах территории, в отношении которой принято решение о резервировании земель для государственных или муниципальных нужд:</p> <p>Сведения о результатах проведения государственного земельного надзора:</p> <p>Сведения о расположении земельного участка в границах территории, в отношении которой утвержден проект межевания территории:</p> <p>Основной номер земельного участка:</p> <p>Сведения о принятии акта и (или) заключении договора, предусматривающих предоставление в соответствии с земельным законодательством исполнительным органом государственной власти или органом местного самоуправления, находящегося в государственной или муниципальной собственности земельного участка, для строительства жилого дома социального использования или жилого дома коммерческого использования:</p> <p>Сведения о том, что земельный участок или земельные участки образованы на основании решения об изъятии земельного участка и (или) расположенного на нем объекта недвижимости для государственных или муниципальных нужд:</p> <p>Сведения о том, что земельный участок образован из земель или земельного участка, государственная собственность на которые не разграничена:</p> <p>Сведения о наличии земельного спора о местоположении границ земельных участков:</p> <p>Статус записи об объекте недвижимости:</p> <p>Особые отметки:</p>			
ПОЛНОЕ НАИМЕНОВАНИЕ ДОЛЖНОСТИ		ИНИЦИАЛЫ, ФАМИЛИЯ	



Выписка из Единого государственного реестра недвижимости об объекте недвижимости  
Сведения о частях земельного участка

Земельный участок вид объекта недвижимости			
Лист № 1 раздела 4.1	Всего листов раздела 4.1: 3	Всего разделов: 5	Всего листов выписки: 11
13.01.2025г. № КУВИ-001/2025-7717336			
Кадастровый номер:		42:24-0101004:1083	
Учетный номер части	Площадь, м2	Содержание ограничения в использовании или ограничения права на объект недвижимости или обременения объекта недвижимости	
1	2	3	
	Весь	вид ограничения (обременения): ограничения прав на земельный участок, предусмотренные статьей 56 Земельного кодекса Российской Федерации; Срок действия: не установлен; реквизиты документа-основания: приказ Об установлении приаэродромной территории аэродрома гражданской авиации Кемерово от 01.11.2023 № 982-П выдан: Федеральное агентство воздушного транспорта (РОСАВИАЦИЯ); Содержание ограничения (обременения): В соответствии с ч.3 п.3 ст.47 Воздушного кодекса Российской Федерации от 19.03.1997 №60-ФЗ запрещается размещать объекты, высота которых превышает ограничения, установленные уполномоченным Правительством Российской Федерации федеральным органом исполнительной власти при установлении соответствующей приаэродромной территории. Строительство и реконструкция зданий, сооружений в границах третьей разрешается только после определения максимально допустимой высоты здания, сооружения в зависимости от местоположения в соответствии с требованиями ФАП-262 с учетом абсолютных высот ограничения объектов в Балтийской системе высот 1977 года.; Реестровый номер границы: 42:00-6.1970; Вид объекта реестра границы: Зона с особыми условиями использования территории; Вид зоны по документу: Приаэродромная территория аэропорта Кемерово. Третья подзона.; Тип зоны: Охранная зона транспорта	
	Весь	вид ограничения (обременения): ограничения прав на земельный участок, предусмотренные статьей 56 Земельного кодекса Российской Федерации; Срок действия: не установлен; реквизиты документа-основания: приказ Об установлении приаэродромной территории аэродрома гражданской авиации Кемерово от 01.11.2023 № 982-П выдан: Федеральное агентство воздушного транспорта (РОСАВИАЦИЯ); Содержание ограничения (обременения): В соответствии с ч.4 п.3 ст.47 Воздушного кодекса Российской Федерации от 19.03.1997 №60-ФЗ запрещается размещать объекты, создающие помехи в работе наземных объектов средств и систем обслуживания воздушного движения, навигации, посадки и взлета, предназначенных для организации воздушного движения и расположенных вне первой подзоны. В пределах четвертой подзоны запрещается без согласования с оператором аэродрома размещение объектов, превышающих высотные ограничения в границах установленных секторов.; Реестровый номер границы: 42:00-6.1971; Вид объекта реестра границы: Зона с особыми условиями использования территории; Вид зоны по документу: Приаэродромная территория аэропорта Кемерово. Четвертая подзона.; Тип зоны: Охранная зона транспорта	
	Весь	вид ограничения (обременения): ограничения прав на земельный участок, предусмотренные статьей 56 Земельного кодекса	



полное наименование должности

инициалы, фамилия

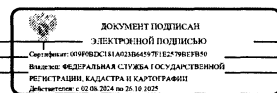
Земельный участок вид объекта недвижимости			
Лист № 3 раздела 4.1	Всего листов раздела 4.1: 3	Всего разделов: 5	Всего листов выписки: 11
13.01.2025г. № КУВИ-001/2025-7717336			
Кадастровый номер:		42:24-0101004:1083	
	Весь	опасного производственного объекта, разрабатываемого на основании Федерального закона № 116-ФЗ.; Реестровый номер границы: 42:00-6.1972; Вид объекта реестра границы: Зона с особыми условиями использования территории; Вид зоны по документу: Приаэродромная территория аэропорта Кемерово. Пятая подзона.; Тип зоны: Охранная зона транспорта	
	Весь	вид ограничения (обременения): ограничения прав на земельный участок, предусмотренные статьей 56 Земельного кодекса Российской Федерации; Срок действия: не установлен; реквизиты документа-основания: приказ Об установлении приаэродромной территории аэродрома гражданской авиации Кемерово от 01.11.2023 № 982-П выдан: Федеральное агентство воздушного транспорта (РОСАВИАЦИЯ); Содержание ограничения (обременения): Ограничения устанавливаются в соответствии с п.3 ст. 47 Воздушного кодекса Российской Федерации от 19.03.1997 №60-ФЗ.; Реестровый номер границы: 42:00-6.1967; Вид объекта реестра границы: Зона с особыми условиями использования территории; Вид зоны по документу: Приаэродромная территория аэропорта Кемерово.; Тип зоны: Охранная зона транспорта	



полное наименование должности

инициалы, фамилия

Земельный участок вид объекта недвижимости			
Лист № 2 раздела 4.1	Всего листов раздела 4.1: 3	Всего разделов: 5	Всего листов выписки: 11
13.01.2025г. № КУВИ-001/2025-7717336			
Кадастровый номер:		42:24-0101004:1083	
		Российской Федерации; Срок действия: не установлен; реквизиты документа-основания: приказ Об установлении приаэродромной территории аэродрома гражданской авиации Кемерово от 01.11.2023 № 982-П выдан: Федеральное агентство воздушного транспорта (РОСАВИАЦИЯ); Содержание ограничения (обременения): В соответствии с ч.6 п.3 ст.47 Воздушного кодекса Российской Федерации от 19.03.1997 №60-ФЗ запрещается размещать объекты, способствующие привлечению и массовому скоплению птиц. Допускается размещать в границах шестой подзоны объекты по обращению с твердыми, коммунальными отходами, пищевыми и биологическими отходами в случае наличия результатов ориентологического исследования на предмет отсутствия факторов, способствующих привлечению и массовому скоплению птиц, и (или) достаточности мер защиты указанных объектов от привлечения и массового скопления птиц, проведенного в соответствии с пунктом 1(4) Положения.; Реестровый номер границы: 42:00-6.1973; Вид объекта реестра границы: Зона с особыми условиями использования территории; Вид зоны по документу: Приаэродромная территория аэропорта Кемерово. Шестая подзона.; Тип зоны: Охранная зона транспорта	
	Весь	вид ограничения (обременения): ограничения прав на земельный участок, предусмотренные статьей 56 Земельного кодекса Российской Федерации; Срок действия: не установлен; реквизиты документа-основания: приказ Об установлении приаэродромной территории аэродрома гражданской авиации Кемерово от 01.11.2023 № 982-П выдан: Федеральное агентство воздушного транспорта (РОСАВИАЦИЯ); Содержание ограничения (обременения): В соответствии с ч.5 п.3 ст.47 Воздушного кодекса Российской Федерации от 19.03.1997 №60-ФЗ запрещается размещать опасные производственные объекты, функционирование которых может повлиять на безопасность полетов воздушных судов. В границах пятой подзоны приаэродромной территории аэродрома гражданской авиации Кемерово допускается эксплуатация, реконструкция, капитальный ремонт, техническое перевооружение, консервация (далее - размещение) опасных производственных объектов при их соответствии установленным ограничениям. Максимальные радиусы зон поражения при происшествиях техногенного характера на опасных производственных объектах, находящихся в пятой подзоне приаэродромной территории, в которых размещение таких объектов возможно, не должны достигать: по вертикали - высоты полета воздушных судов (высота поверхности ограничения препятствий в третьей подзоне приаэродромной территории); по горизонтали - внешних границ первой и второй подзоны приаэродромной территории аэродрома гражданской авиации Кемерово. При невозможности соблюдения ограничений, размещение опасных производственных объектов должно выполняться на основании специальных технических условий, разработанных для конкретного объекта капитального строительства, в соответствии с положениями приказа Министров России от 30 ноября 2020 г. № 734-пр «Об утверждении Порядка разработки и согласования специальных технических условий для разработки проектной документации на объект капитального строительства» (зарегистрирован Минюстом России 18 декабря 2020 г., регистрационный № 61581) с изменениями, внесенными приказом Министров России от 22 октября 2021 г. № 774-пр (зарегистрирован Минюстом России 29 ноября 2021 г., регистрационный № 66058), и (или) обоснования безопасности	



полное наименование должности

инициалы, фамилия