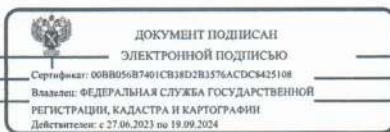


Сведения о характеристиках объекта недвижимости

На основании запроса от 15.08.2023, поступившего на рассмотрение 15.08.2023, сообщаем, что согласно записям Единого государственного реестра недвижимости:

Раздел 1 Лист 1

Земельный участок			
вид объекта недвижимости			
Лист № 1 раздела 1	Всего листов раздела 1: 6	Всего разделов: 5	Всего листов выписки: 12
15.08.2023г. № КУВИ-001/2023-185727570			
Кадастровый номер:	42:24:0101015:5895		
Номер кадастрового квартала:	42:24:0101015		
Дата присвоения кадастрового номера:	11.04.2023		
Ранее присвоенный государственный учетный номер:	данные отсутствуют		
Местоположение:	Российская Федерация, Кемеровская область - Кузбасс, Кемеровский городской округ, г. Кемерово, проезд Западный, д. 15 а		
Площадь:	1062 +/- 11		
Кадастровая стоимость, руб.:	1544445.36		
Кадастровые номера расположенных в пределах земельного участка объектов недвижимости:	данные отсутствуют		
Кадастровые номера объектов недвижимости, из которых образован объект недвижимости:	42:24:0101015:971		
Кадастровые номера образованных объектов недвижимости:	данные отсутствуют		
Категория земель:	Земли населенных пунктов		
Виды разрешенного использования:	Склад		
Сведения о кадастровом инженере:	40252, образованием земельного участка путем раздела земельного участка с кадастровым номером 42:24:0101015:971 с сохранением его в измененных границах, расположенного по адресу: Российская Федерация, Кемеровская область - Кузбасс, Кемеровский городской округ, г. Кемерово, проезд Западный, д. 15 а, 12/12/22, 2022-12-12		
Сведения о лесах, водных объектах и об иных природных объектах, расположенных в пределах земельного участка:	данные отсутствуют		

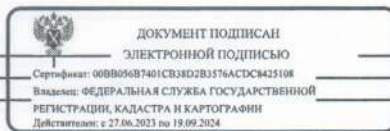


полное наименование должности

ИНИЦИАЛЫ, ФАМИЛИЯ

Лист 2

Земельный участок			
вид объекта недвижимости			
Лист № 2 раздела 1	Всего листов раздела 1: 6	Всего разделов: 5	Всего листов выписки: 12
15.08.2023г. № КУВИ-001/2023-185727570			
Кадастровый номер:	42:24:0101015:5895		
Сведения о том, что земельный участок полностью расположен в границах зоны с особыми условиями использования территории, территории объекта культурного наследия, публичного сервитута:	Земельный участок полностью расположен в границах зоны с реестровым номером 42:00-6.1246 от 08.12.2020, ограничение использования земельного участка в пределах зоны: 1) Запрещается размещать объекты, способствующие привлечению и массовому скопленению птиц: - звероводческие фермы, скотобойни; - подсобные хозяйства (свинарники, коровники, птицефермы, зверофермы, рыбные пруды); - места концентрированных выбросов пищевых отходов, свалки пищевых отходов; - скотомогильники; - мусоросжигательные и мусороперерабатывающие заводы, объекты сортировки мусора; 2) Запрещается осуществлять деятельность, способствующую привлечению и массовому скопленению птиц: - выпашка и перепашивание сельскохозяйственных полей с зерновыми культурами в дневное время; - выпас скота., вид/наименование: Шестая подзона приаэродромной территории аэродрома Кемерово, тип: Охранная зона транспорта, решения: 1. дата решения: 25.09.2020, номер решения: №1220-П, наименование ОГВ/ОМСУ: Министерство транспорта РФ 2. дата решения: 25.09.2020, номер решения: №1220-П, наименование ОГВ/ОМСУ: Министерство транспорта РФ Земельный участок полностью расположен в границах зоны с реестровым номером 42:24-6.841 от 14.10.2021, ограничение использования земельного участка в пределах зоны: Ограничения установлены, на входящие в границы СЗЗ земельные участки, в соответствии с п.2 решения об установлении санитарно-защитной от 20.09.2022 № 426-РСЗЗ Федеральной службы по надзору в сфере защиты прав потребителей и благополучия человека (Роспотребнадзор), вид/наименование: санитарно-защитная зона / для КАО «АЗОТ», с учётом ввода новых производств, тип: Санитарно-защитная зона предприятий, сооружений и иных объектов, дата решения: 20.09.2022, номер решения: 426-РСЗЗ, наименование ОГВ/ОМСУ: Федеральная служба по надзору в сфере защиты прав потребителей и благополучия человека Земельный участок полностью расположен в границах зоны с реестровым номером 42:24-6.462 от 15.11.2019, ограничение использования земельного участка в пределах зоны: Ограничения установлены, на входящие в границы СЗЗ земельные участки, в соответствии с п.5 Постановления Правительства РФ от 03.03.2018 №222 «Об утверждении Правил установления санитарно-защитных зон и использования земельных участков, расположенных в границах санитарно-защитных зон», вид/наименование: Санитарно-защитная зона для ООО "Инженерный центр "АСИ", тип: Санитарно-защитная зона предприятий, сооружений и иных объектов, решения: 1. дата решения: 21.05.2019, номер решения: 5, наименование ОГВ/ОМСУ: Управление Федеральной службы по надзору в сфере защиты прав потребителей и благополучия человека по Кемеровской области 2. дата решения: 22.03.2012, номер решения: 13-тк, наименование ОГВ/ОМСУ: Министерство здравоохранения и социального развития Российской Федерации Земельный участок полностью расположен в границах зоны с реестровым номером 42:00-6.1245 от 08.12.2020, ограничение использования земельного участка в пределах		



полное наименование должности

ИНИЦИАЛЫ, ФАМИЛИЯ

Земельный участок
вид объекта недвижимости

Лист № 3 раздела 1

Всего листов раздела 1: 6

Всего разделов: 5

Всего листов выписки: 12

15.08.2023г. № КУВИ-001/2023-185727570

Кадастровый номер:

42:24:0101015:5895

Сведения о том, что земельный участок полностью расположен в границах зоны с особыми условиями использования территории, территории объекта культурного наследия, публичного сервитута:

зоны: 1) Запрещается размещать, проектировать, реконструировать опасные производственные объекты, определенные Федеральным законом «О промышленной безопасности опасных производственных объектов», функционирование которых может повлечь на безопасность полетов воздушных судов, а именно опасные производственные объекты I, II, III, IV класса – предпринятия и их цеха, участки, площадки: а. на которых получают, используются, перерабатываются, образуются, хранятся, транспортируются, уничтожаются опасные вещества следующих видов: - воспламеняющиеся вещества; - окисляющие вещества; - горючие вещества; - взрывчатые вещества; - токсичные вещества; - высокотоксичные вещества; - вещества, представляющие опасность для окружающей среды; б. используется оборудование, работающее под избыточным давлением более 0,07 мегапаскала; - пара, газа (в газообразном, сжиженном состоянии); - воды при температуре нагрева более 115 градусов Цельсия; - иных жидкостей при температуре, превышающей температуру их кипения при избыточном давлении 0,07 мегапаскала; с. используются стационарно установленные грузоподъемные механизмы (за исключением лифтов, подъемных платформ для инвалидов), эскалаторы в метрополитенгах, канатные дороги, фуникулеры; д. получают, транспортируются, используются расплавы черных и цветных металлов, сплавы на основе этих расплавов с применением оборудования, рассчитанного на максимальное количество расплава 500 килограммов и более; е. ведутся горные работы (за исключением добычи общераспространенных полезных ископаемых и разработки россыпных месторождений полезных ископаемых, осуществляемых открытым способом без применения взрывных работ), работы по обогащению полезных ископаемых; ф. осуществляется хранение или переработка растительного сырья, в процессе которых образуются взрывоопасные пылевоздушные смеси, способные самовозгораться, возгораться от источника зажигания и самостоятельно гореть после его удаления, а также осуществляется хранение зерна, продуктов его переработки и комбикормового сырья, склонных к самосогреванию и самовозгоранию. 2) Зоны поражения от опасных производственных объектов в случаях происшествий техногенного характера не должны пересекать границы секторов подзоны №3 приаэродромной территории; 3) Ограничения распространяются на новые и реконструируемые опасные производственные объекты., вид/наименование: Пятая подзона приаэродромной территории аэродрома Кемерово, тип: Охранная зона транспорта, дата решения: 25.09.2020, номер решения: №1220-П, наименование ОГВ/ОМСУ: Министерство транспорта РФ Земельный участок полностью расположен в границах зоны с реестровым номером 42:00-6.1237 от 08.12.2020, ограничение использования земельного участка в пределах зоны: 1) Ограничения определяются в зависимости от местоположения объекта/сооружения/строения; 2) Высота объектов/сооружений/строений не должна превышать максимальную абсолютную отметку верха в диапазоне Н=315.00 м-320.00 м в

ДОКУМЕНТ ПОДПИСАН
ЭЛЕКТРОННОЙ ПОДПИСЬЮ

Сертификат: 00B805687401CB38D2B3576ACD5C8425108

Владелец: ФЕДЕРАЛЬНАЯ СЛУЖБА ГОСУДАРСТВЕННОЙ

РЕГИСТРАЦИИ, КАДАСТРА И КАРТОГРАФИИ

Действителен: с 27.06.2023 по 19.09.2024

полное наименование должности

инициалы, фамилия

Земельный участок
вид объекта недвижимости

Лист № 4 раздела 1

Всего листов раздела 1: 6

Всего разделов: 5

Всего листов выписки: 12

15.08.2023г. № КУВИ-001/2023-185727570

Кадастровый номер:

42:24:0101015:5895

Сведения о том, что земельный участок полностью расположен в границах зоны с особыми условиями использования территории, территории объекта культурного наследия, публичного сервитута:

Балтийской системе высот 1977 г.; 3) Запрещается размещать иные радиопередающие средства (объекты), работающие в диапазоне частот 0,15 МГц -1,75 МГц; 331,4 МГц; 989 МГц; 1030 МГц; 1215 МГц-1278 МГц; 1052 МГц; 1075 МГц; 1080 МГц; 1090 МГц; 118,3 МГц; 121,5 МГц; 124,0 МГц; 125,5 МГц; 128,5 МГц; 129,3 МГц; 109,1 МГц; 134,5 МГц; 111,4 МГц; 113,35 МГц; 2,43 МГц; 3,27 МГц; 6,27 МГц; СН 20625; СН 21036; СН 22269; 4) В случае превышения максимальной абсолютной отметки верха, размещение новых и реконструкция существующих объектов/сооружений/строений допускается при наличии документов, подтверждающих отсутствие их влияния на безопасность полетов и на работу средств радиотехнического обеспечения полетов и авиационной электросвязи., вид/наименование: Четвертая подзона приаэродромной территории аэродрома Кемерово, часть 8 (сектор 11), тип: Охранная зона транспорта, дата решения: 25.09.2020, номер решения: №1220-П, наименование ОГВ/ОМСУ: Министерство транспорта РФ Земельный участок полностью расположен в границах зоны с реестровым номером 42:00-6.1200 от 30.11.2020, ограничение использования земельного участка в пределах зоны: 1) Высота объектов не должна превышать допустимую максимальную абсолютную отметку Н=416.13 м в Балтийской системе высот 1977 г.; 2) Ограничения распространяются на новые и реконструируемые объекты/сооружения., вид/наименование: Третья подзона приаэродромной территории аэродрома Кемерово, часть 1 (сектор 1), тип: Охранная зона транспорта, дата решения: 25.09.2020, номер решения: №1220-П, наименование ОГВ/ОМСУ: Министерство транспорта РФ

Сведения о том, что земельный участок расположен в границах особой экономической зоны, территории опережающего социально-экономического развития, зоны территориального развития в Российской Федерации, игорной зоны:

данные отсутствуют

Сведения о том, что земельный участок расположен в границах особо охраняемой природной территории, охотничьих угодий, лесничества:

данные отсутствуют

Сведения о результатах проведения государственного земельного надзора:

данные отсутствуют

Сведения о расположении земельного участка в границах территории, в отношении которой утвержден проект межевания территории:

данные отсутствуют

Условный номер земельного участка:

данные отсутствуют

ДОКУМЕНТ ПОДПИСАН
ЭЛЕКТРОННОЙ ПОДПИСЬЮ

Сертификат: 00B805687401CB38D2B3576ACD5C8425108

Владелец: ФЕДЕРАЛЬНАЯ СЛУЖБА ГОСУДАРСТВЕННОЙ

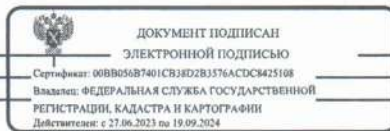
РЕГИСТРАЦИИ, КАДАСТРА И КАРТОГРАФИИ

Действителен: с 27.06.2023 по 19.09.2024

полное наименование должности

инициалы, фамилия

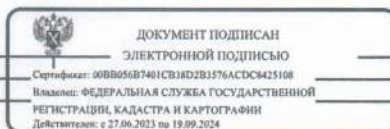
Земельный участок вид объекта недвижимости			
Лист № 5 раздела 1	Всего листов раздела 1: 6	Всего разделов: 5	Всего листов выписки: 12
15.08.2023г. № КУВИ-001/2023-185727570			
Кадастровый номер:		42:24:0101015:5895	
Сведения о принятии акта и (или) заключении договора, предусматривающих предоставление в соответствии с земельным законодательством исполнительным органом государственным органом власти или органом местного самоуправления, находящегося в государственной или муниципальной собственности земельного участка для строительства наемного дома социального использования или наемного дома коммерческого использования:	данные отсутствуют		
Сведения о том, что земельный участок или земельные участки образованы на основании решения об изъятии земельного участка и (или) расположенного на нем объекта недвижимости для государственных или муниципальных нужд:	данные отсутствуют		
Сведения о том, что земельный участок образован из земель или земельного участка, государственная собственность на которые не разграничена:	Земельный участок образован из земель или земельного участка, государственная собственность на которые не разграничена. В соответствии с Федеральным законом от 25 октября 2001 г. № 137-ФЗ "О введении в действие Земельного кодекса Российской Федерации" орган Комитет по управлению государственным имуществом Кузбасса уполномочен на распоряжение таким земельным участком.		
Сведения о наличии земельного спора о местоположении границ земельных участков:	данные отсутствуют		
Статус записи об объекте недвижимости:	Сведения об объекте недвижимости имеют статус "актуальные"		
Особые отметки:	Сведения об ограничениях права на объект недвижимости, обременениях данного объекта, не зарегистрированных в реестре прав, ограничений прав и обременений недвижимого имущества: вид ограничения (обременения): ограничения прав на земельный участок, предусмотренные статьей 56 Земельного кодекса Российской Федерации; срок действия: с 11.04.2023; реквизиты документа-основания: приказ "Об установлении приаэродромной территории аэродрома Кемерово " от 25.09.2020 № №1220-П выдан: Министерство транспорта РФ ; приказ "Об установлении приаэродромной территории аэродрома Кемерово " от 25.09.2020 № №1220-П выдан: Министерство транспорта РФ . вид ограничения (обременения): ограничения прав на земельный участок, предусмотренные статьей 56 Земельного кодекса Российской Федерации; срок действия: с 11.04.2023; реквизиты документа-основания: решение "Об изменении санитарно-защитной зоны для КАО "АЗОТ". с учетом новых производств" от 20.09.2022 № 426-РСЗ3 выдан: Федеральная служба по надзору в сфере защиты прав потребителей и благополучия человека . вид ограничения (обременения): ограничения прав на земельный участок, предусмотренные статьей 56 Земельного кодекса Российской Федерации; срок действия: с 11.04.2023; реквизиты документа-основания:		



полное наименование должности

инициалы, фамилия


Земельный участок вид объекта недвижимости			
Лист № 6 раздела 1	Всего листов раздела 1: 6	Всего разделов: 5	Всего листов выписки: 12
15.08.2023г. № КУВИ-001/2023-185727570			
Кадастровый номер:		42:24:0101015:5895	
	решение от 21.05.2019 № 5 выдан: Управление Федеральной службы по надзору в сфере защиты прав потребителей и благополучия человека по Кемеровской области; приказ от 22.03.2012 № 13-тк выдан: Министерство здравоохранения и социального развития Российской Федерации. вид ограничения (обременения): ограничения прав на земельный участок, предусмотренные статьей 56 Земельного кодекса Российской Федерации; срок действия: с 11.04.2023; реквизиты документа-основания: приказ "Об установлении приаэродромной территории аэродрома Кемерово " от 25.09.2020 № №1220-П выдан: Министерство транспорта РФ . вид ограничения (обременения): ограничения прав на земельный участок, предусмотренные статьей 56 Земельного кодекса Российской Федерации; срок действия: с 11.04.2023; реквизиты документа-основания: приказ "Об установлении приаэродромной территории аэродрома Кемерово " от 25.09.2020 № №1220-П выдан: Министерство транспорта РФ . вид ограничения (обременения): ограничения прав на земельный участок, предусмотренные статьей 56 Земельного кодекса Российской Федерации; срок действия: с 11.04.2023; реквизиты документа-основания: приказ "Об установлении приаэродромной территории аэродрома Кемерово " от 25.09.2020 № №1220-П выдан: Министерство транспорта РФ . Земельный участок подлежит снятию с государственного кадастрового учета по истечении пяти лет со дня его государственного кадастрового учета, если на него не будут зарегистрированы права. Сведения, необходимые для заполнения разделов: 2 - Сведения о зарегистрированных правах; 4 - Сведения о частях земельного участка, отсутствуют.		
Получатель выписки:	Комитет по управлению государственным имуществом Кузбасса		




полное наименование должности

инициалы, фамилия

Выписка из Единого государственного реестра недвижимости об объекте недвижимости
Описание местоположения земельного участка


Земельный участок вид объекта недвижимости			
Лист № 1 раздела 3	Всего листов раздела 3: 1	Всего разделов: 5	Всего листов выписки: 12
15.08.2023г. № КУВИ-001/2023-185727570			
Кадастровый номер:		42:24:0101015:5895	
План (чертеж, схема) земельного участка			
			
Масштаб 1:400		Условные обозначения:	

	 ДОКУМЕНТ ПОДПИСАН ЭЛЕКТРОННОЙ ПОДПИСЬЮ Сертификат: 00B056B7401CB38D2B3576ACD5C8425108 Владелец: ФЕДЕРАЛЬНАЯ СЛУЖБА ГОСУДАРСТВЕННОЙ РЕГИСТРАЦИИ, КАДАСТРА И КАРТОГРАФИИ Действителен: с 27.06.2023 по 19.09.2024
полное наименование должности	инициалы, фамилия

Выписка из Единого государственного реестра недвижимости об объекте недвижимости
Описание местоположения земельного участка

Земельный участок вид объекта недвижимости			
Лист № 1 раздела 3.1	Всего листов раздела 3.1: 1	Всего разделов: 5	Всего листов выписки: 12
15.08.2023г. № КУВИ-001/2023-185727570			
Кадастровый номер:		42:24:0101015:5895	

Описание местоположения границ земельного участка							
№ п/п	Номер точки		Дирекционный угол	Горизонтальное проложение, м	Описание закрепления на местности	Кадастровые номера смежных участков	Сведения об адресах правообладателей смежных земельных участков
	начальная	конечная					
1	2	3	4	5	6	7	8
1	1.1.1	1.1.2	90°1.0'	33.53	данные отсутствуют	данные отсутствуют	данные отсутствуют
2	1.1.2	1.1.3	179°44.2'	28.3	данные отсутствуют	42:24:0101015:970	368831, Респ. Дагестан, г. Кизляр, ул. Лермонтова, д. 78
3	1.1.3	1.1.4	180°22.0'	3.12	данные отсутствуют	данные отсутствуют	данные отсутствуют
4	1.1.4	1.1.5	268°50.9'	33.35	данные отсутствуют	данные отсутствуют	данные отсутствуют
5	1.1.5	1.1.1	359°27.9'	32.1	данные отсутствуют	данные отсутствуют	данные отсутствуют

	 ДОКУМЕНТ ПОДПИСАН ЭЛЕКТРОННОЙ ПОДПИСЬЮ Сертификат: 00B056B7401CB38D2B3576ACD5C8425108 Владелец: ФЕДЕРАЛЬНАЯ СЛУЖБА ГОСУДАРСТВЕННОЙ РЕГИСТРАЦИИ, КАДАСТРА И КАРТОГРАФИИ Действителен: с 27.06.2023 по 19.09.2024
полное наименование должности	инициалы, фамилия

Выписка из Единого государственного реестра недвижимости об объекте недвижимости

Описание местоположения земельного участка

Земельный участок			
вид объекта недвижимости			
Лист № 1 раздела 3.2	Всего листов раздела 3.2: 1	Всего разделов: 5	Всего листов выписки: 12
15.08.2023г. № КУВИ-001/2023-185727570			
Кадастровый номер:		42:24:0101015:5895	

Сведения о характерных точках границы земельного участка

Система координат МСК-42, зона I

Номер точки	Координаты, м		Описание закрепления на местности	Средняя квадратичная погрешность определения координат характерных точек границ земельного участка, м
	X	Y		
1	2	3	4	5
1	622446.29	1332772.85	-	0.1
2	622446.28	1332806.38	-	0.1
3	622417.98	1332806.51	-	0.1
4	622414.86	1332806.49	-	0.1
5	622414.19	1332773.15	-	0.1
1	622446.29	1332772.85	-	0.1



ДОКУМЕНТ ПОДПИСАН

ЭЛЕКТРОННОЙ ПОДПИСЬЮ

Сертификат: 00B8656B7401C833D283576ACDC8425108

Выдан: ФЕДЕРАЛЬНАЯ СЛУЖБА ГОСУДАРСТВЕННОЙ

РЕГИСТРАЦИИ, КАДАСТРА И КАРТОГРАФИИ

Действителен: с 27.06.2023 по 19.09.2024

полное наименование должности

инициалы, фамилия

Раздел 4.1 Лист 10

Выписка из Единого государственного реестра недвижимости об объекте недвижимости

Сведения о частях земельного участка

Земельный участок			
вид объекта недвижимости			
Лист № 1 раздела 4.1	Всего листов раздела 4.1: 3	Всего разделов: 5	Всего листов выписки: 12
15.08.2023г. № КУВИ-001/2023-185727570			
Кадастровый номер:		42:24:0101015:5895	

Учетный номер части	Площадь, м2	Содержание ограничения в использовании или ограничения права на объект недвижимости или обременения объекта недвижимости
1	2	3
	Весь	вид ограничения (обременения): ограничения прав на земельный участок, предусмотренные статьей 56 Земельного кодекса Российской Федерации; Срок действия: не установлен; реквизиты документа-основания: приказ "Об установлении приаэродромной территории аэродрома Кемерово " от 25.09.2020 № №1220-П выдан: Министерство транспорта РФ ; приказ "Об установлении приаэродромной территории аэродрома Кемерово " от 25.09.2020 № №1220-П выдан: Министерство транспорта РФ ; Содержание ограничения (обременения): 1) Запрещается размещать объекты, способствующие привлечению и массовому скоплению птиц; - звероводческие фермы, скотобойни; - подсобные хозяйства (свинарники, коровники, птицефермы, зверофермы, рыбные пруды); - места концентрированных выбросов пищевых отходов, свалки пищевых отходов; - скотомогильники; - мусоросжигательные и мусороперерабатывающие заводы, объекты сортировки мусора; 2) Запрещается осуществлять деятельность, способствующую привлечению и массовому скоплению птиц; - вспашка и перепахивание сельскохозяйственных полей с зерновыми культурами в дневное время; - выпас скота.; Реестровый номер границы: 42:00-6.1246; Вид объекта реестра границ: Зона с особыми условиями использования территории; Вид зоны по документу: Шестая подзона приаэродромной территории аэродрома Кемерово; Тип зоны: Охранная зона транспорта
	Весь	вид ограничения (обременения): ограничения прав на земельный участок, предусмотренные статьей 56 Земельного кодекса Российской Федерации; Срок действия: не установлен; реквизиты документа-основания: решение "Об изменении санитарно-защитной зоны для КАО "АЗОТ", с учетом новых производств" от 20.09.2022 № 426-РСЗЗ выдан: Федеральная служба по надзору в сфере защиты прав потребителей и благополучия человека.; Реестровый номер границы: 42:24-6.841; Вид объекта реестра границ: Зона с особыми условиями использования территории; Вид зоны по документу: санитарно-защитная зона/для КАО «АЗОТ», с учётом ввода новых производств; Тип зоны: Санитарно-защитная зона предприятий, сооружений и иных объектов
	Весь	вид ограничения (обременения): ограничения прав на земельный участок, предусмотренные статьей 56 Земельного кодекса Российской Федерации; Срок действия: не установлен; реквизиты документа-основания: решение от 21.05.2019 № 5 выдан: Управление Федеральной службы по надзору в сфере защиты прав потребителей и благополучия человека по Кемеровской



ДОКУМЕНТ ПОДПИСАН

ЭЛЕКТРОННОЙ ПОДПИСЬЮ

Сертификат: 00B8656B7401C833D283576ACDC8425108

Выдан: ФЕДЕРАЛЬНАЯ СЛУЖБА ГОСУДАРСТВЕННОЙ

РЕГИСТРАЦИИ, КАДАСТРА И КАРТОГРАФИИ

Действителен: с 27.06.2023 по 19.09.2024

полное наименование должности

инициалы, фамилия


Земельный участок			
вид объекта недвижимости			
Лист № 2 раздела 4.1	Всего листов раздела 4.1: 3	Всего разделов: 5	Всего листов выписки: 12
15.08.2023г. № КУВИ-001/2023-185727570			
Кадастровый номер:		42:24:0101015:5895	

	области; приказ от 22.03.2012 № 13-тк выдан: Министерство здравоохранения и социального развития Российской Федерации; Содержание ограничения (обременения): Ограничения установлены, на входящие в границы СЗЗ земельные участки, в соответствии с п.5 Постановления Правительства РФ от 03.03.2018 №222 «Об утверждении Правил установления санитарно-защитных зон и использования земельных участков, расположенных в границах санитарно-защитных зон»; Реестровый номер границы: 42:24-6.462; Вид объекта реестра границ: Зона с особыми условиями использования территории; Вид зоны по документу: Санитарно-защитная зона для ООО "Инженерный центр "АСИ"; Тип зоны: Санитарно-защитная зона предприятий, сооружений и иных объектов
Весь	вид ограничения (обременения): ограничения прав на земельный участок, предусмотренные статьей 56 Земельного кодекса Российской Федерации; Срок действия: не установлен; реквизиты документа-основания: приказ "Об установлении приаэродромной территории аэродрома Кемерово " от 25.09.2020 № №1220-П выдан: Министерство транспорта РФ ; Содержание ограничения (обременения): 1) Запрещается размещать, проектировать, реконструировать опасные производственные объекты, определенные Федеральным законом «О промышленной безопасности опасных производственных объектов», функционирование которых может повлиять на безопасность полетов воздушных судов, а именно опасные производственные объекты I, II, III, IV класса – предприятия и их цеха, участки, площадки: а. на которых получают, используются, перерабатываются, образуются, хранятся, транспортируются, уничтожаются опасные вещества следующих видов: - воспламеняющиеся вещества; - окисляющие вещества; - горючие вещества; - взрывчатые вещества; - токсичные вещества: - высокотоксичные вещества; - вещества, представляющие опасность для окружающей среды; б. используется оборудование, работающее под избыточным давлением более 0,07 мегапаскаля: - пара, газа (в газообразном, сжиженном состоянии); - воды при температуре нагрева более 115 градусов Цельсия; - иных жидкостей при температуре, превышающей температуру их кипения при избыточном давлении 0,07 мегапаскаля; с. используются стационарно установленные грузоподъемные механизмы (за исключением лифтов, подъемных платформ для инвалидов), эскалаторы в метрополитенах, канатные дороги, фуникулеры; д. получают, транспортируются, используются расплавы черных и цветных металлов, сплавы на основе этих расплавов с применением оборудования, рассчитанного на максимальное количество расплава 500 килограммов и более; е. ведутся горные работы (за исключением добычи общераспространенных полезных ископаемых и разработки россыпных месторождений полезных ископаемых, осуществляемых открытым способом без применения взрывных работ), работы по обогащению полезных ископаемых; ф. осуществляется хранение или переработка растительного сырья, в процессе которых образуются взрывоопасные пылевоздушные смеси, способные самовозгораться, возгораться от источника зажигания и самостоятельно гореть после его удаления, а также осуществляется хранение зерна, продуктов его переработки и комбикормового сырья, склонных к самосогреванию и самовозгоранию. 2) Зоны поражения от опасных производственных объектов в случаях происшествий техногенного характера не должны пересекать границы секторов подзоны №3 приаэродромной территории; 3) Ограничения распространяются на новые и

	ДОКУМЕНТ ПОДПИСАН ЭЛЕКТРОННОЙ ПОДПИСЬЮ	
Сертификат: 00B05087401CB38D2B3576ACD8425108	Владелец: ФЕДЕРАЛЬНАЯ СЛУЖБА ГОСУДАРСТВЕННОЙ РЕГИСТРАЦИИ, КАДАСТРА И КАРТОГРАФИИ	ИНИЦИАЛЫ, ФАМИЛИЯ
полное наименование должности	Действителен: с 27.06.2023 по 19.09.2024	

Земельный участок			
вид объекта недвижимости			
Лист № 3 раздела 4.1	Всего листов раздела 4.1: 3	Всего разделов: 5	Всего листов выписки: 12
15.08.2023г. № КУВИ-001/2023-185727570			
Кадастровый номер:		42:24:0101015:5895	

	реконструируемые опасные производственные объекты.; Реестровый номер границы: 42:00-6.1245; Вид объекта реестра границ: Зона с особыми условиями использования территории; Вид зоны по документу: Пятая подзона приаэродромной территории аэродрома Кемерово; Тип зоны: Охранная зона транспорта
Весь	вид ограничения (обременения): ограничения прав на земельный участок, предусмотренные статьей 56 Земельного кодекса Российской Федерации; Срок действия: не установлен; реквизиты документа-основания: приказ "Об установлении приаэродромной территории аэродрома Кемерово " от 25.09.2020 № №1220-П выдан: Министерство транспорта РФ ; Содержание ограничения (обременения): 1) Ограничения определяются в зависимости от местоположения объекта/сооружения/строения; 2) Высота объектов/сооружений/строений не должна превышать максимальную абсолютную отметку верха в диапазоне Н=315.00 м-320.00 м в Балтийской системе высот 1977 г.; 3) Запрещается размещать иные радиопередающие средства (объекты), работающие в диапазоне частот 0,15 МГц -1,75 МГц; 331,4 МГц; 989 МГц; 1030 МГц; 1215 МГц-1278 МГц; 1052 МГц; 1075 МГц; 1080 МГц; 1090 МГц; 118,3 МГц; 121,5 МГц; 124,0 МГц; 125,5 МГц; 128,5 МГц; 129,3 МГц; 109,1 МГц; 134,5 МГц; 111,4 МГц; 113,35 МГц; 2,43 МГц; 3,27 МГц; 6,27 МГц; СН 20625; СН 21036; СН 22269; 4) В случае превышения максимальной абсолютной отметки верха, размещение новых и реконструкция существующих объектов/сооружений/строений допускается при наличии документов, подтверждающих отсутствие их влияния на безопасность полетов и на работу средств радиотехнического обеспечения полетов и авиационной электросвязи.; Реестровый номер границы: 42:00-6.1237; Вид объекта реестра границ: Зона с особыми условиями использования территории; Вид зоны по документу: Четвертая подзона приаэродромной территории аэродрома Кемерово, часть 8 (сектор 11); Тип зоны: Охранная зона транспорта
Весь	вид ограничения (обременения): ограничения прав на земельный участок, предусмотренные статьей 56 Земельного кодекса Российской Федерации; Срок действия: не установлен; реквизиты документа-основания: приказ "Об установлении приаэродромной территории аэродрома Кемерово " от 25.09.2020 № №1220-П выдан: Министерство транспорта РФ ; Содержание ограничения (обременения): 1) Высота объектов не должна превышать допустимую максимальную абсолютную отметку Н=416.13 м в Балтийской системе высот 1977 г.; 2) Ограничения распространяются на новые и реконструируемые объекты/сооружения.; Реестровый номер границы: 42:00-6.1200; Вид объекта реестра границ: Зона с особыми условиями использования территории; Вид зоны по документу: Третья подзона приаэродромной территории аэродрома Кемерово, часть 1 (сектор 1); Тип зоны: Охранная зона транспорта

	ДОКУМЕНТ ПОДПИСАН ЭЛЕКТРОННОЙ ПОДПИСЬЮ	
Сертификат: 00B05087401CB38D2B3576ACD8425108	Владелец: ФЕДЕРАЛЬНАЯ СЛУЖБА ГОСУДАРСТВЕННОЙ РЕГИСТРАЦИИ, КАДАСТРА И КАРТОГРАФИИ	ИНИЦИАЛЫ, ФАМИЛИЯ
полное наименование должности	Действителен: с 27.06.2023 по 19.09.2024	