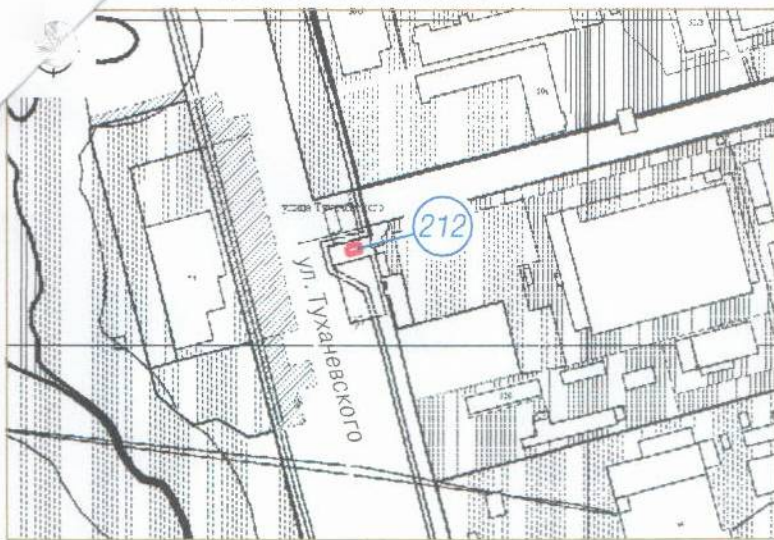


СИТУАЦИОННЫЙ ПЛАН



212 Тип НТО – киоск

Вид торговли – розничная

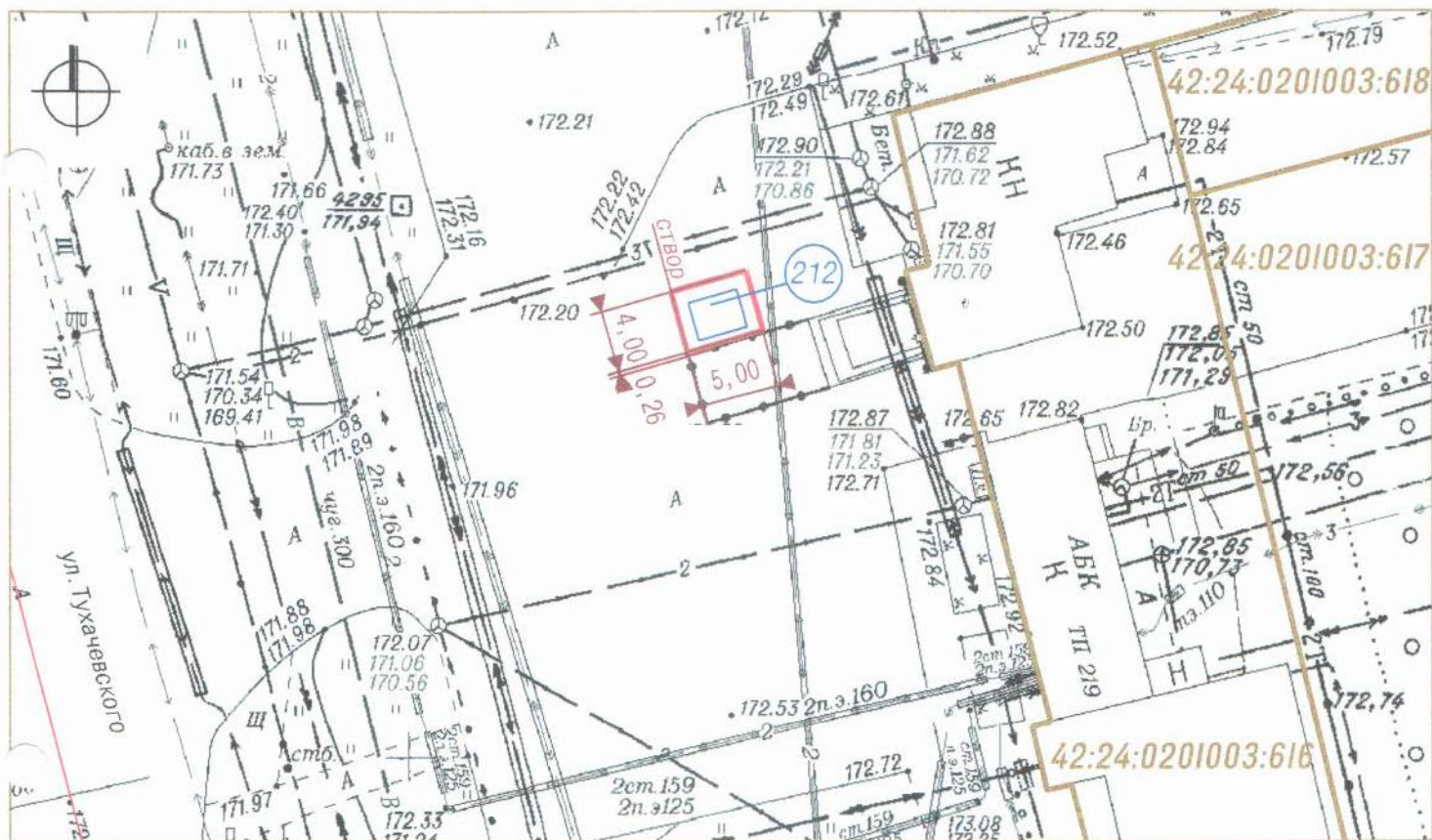
Специализация торговли-продовольственный (мороженое)

Площадь НТО- 8к в. м.

Площадь земельного участка – 20 кв. м

Период размещения НТО – постоянный


ГРАФИЧЕСКОЕ ИЗОБРАЖЕНИЕ М 1:500 (СХЕМА РАЗМЕЩЕНИЯ НЕСТАЦИОНАРНОГО ТОРГОВОГО ОБЪЕКТА)




Система координат МСК-42

УСЛОВНЫЕ ОБОЗНАЧЕНИЯ

 Нестационарный торговый объект (НТО)

 Граница земельного участка с адресным ориентиром: Кемеровская область, г. Кемерово, ул. Тухачевского, западнее дома №52

 :616 Кадастровые номера, границы земельных участков, сведения о которых содержатся в Едином государственном реестре недвижимости

 42:24:0201003 Кадастровый номер кадастрового квартала

 Граница кадастрового квартала

 212 Порядковый номер строки текстового раздела схемы