

Сведения о характеристиках объекта недвижимости

На основании запроса от 01.11.2023, поступившего на рассмотрение 01.11.2023, сообщаем, что согласно записям Единого государственного реестра недвижимости:

Раздел 1 Лист 1			
Земельный участок			
вид объекта недвижимости			
Лист № 1 раздела 1	Всего листов раздела 1: 7	Всего разделов: 5	Всего листов выписки: 14
01.11.2023г. № КУ ВИ/001/2023-246883850			
Кадастровый номер:	42.24.0101018.2908		
Номер кадастрового квартала:	42.24.0101018		
Дата присвоения кадастрового номера:	21.08.2023		
Раннее присвоенное государственное учётное наименование:	данные отсутствуют		
Местонахождение:	Кемеровская область, Российская Федерация, Кемеровская область - Кузбасс, городской округ Кемеровский, город Кемерово, западное земельное участка с кад. № 42.24.0101018.2365		
Площадь:	1263 кв. м 12		
Кадастровая стоимость, руб.:	3958860,87		
Кадастровые номера расположенных в пределах земельного участка объектов недвижимости:	данные отсутствуют		
Кадастровые номера объектов недвижимости, из которых образован объект недвижимости:	данные отсутствуют		
Кадастровые номера образующих объектов недвижимости:	данные отсутствуют		
Категория земель:	Земли населенных пунктов		
Виды разрешенного использования:	Склад		
Сведения о кадастровом индексе:	1892, образованием земельного участка из земель, находящихся в государственной или муниципальной собственности, расположенного по адресу: Российская Федерация, Кемеровская область - Кузбасс, городской округ Кемеровский, город Кемерово, западное земельного участка с кад. № 42.24.0101018.2365, б/н, 2023-08-07		
Сведения о лесах, водных объектах и об иных природных объектах, расположенных в пределах земельного участка:	данные отсутствуют		

ДОКУМЕНТ ПОДПИСАН
 ЭЛЕКТРОННОЙ ПОДПИСЬЮ
 Сторона: Инициатор выписки из Единого государственного реестра недвижимости
 Регистратор: ФЕДЕРАЛЬНОЕ АГЕНТСТВО ПО ТЕХНИЧЕСКОМУ РЕГУЛИРОВАНИЮ И МЕТРОЛОГИИ
 Дата подписания: 27.06.2023 09:49:23

полное наименование должности

инициалы, фамилия

Лист 3

Земельный участок			
вид объекта недвижимости			
Лист № 3 раздела 1	Всего листов раздела 1: 7	Всего разделов: 5	Всего листов выписки: 14
01.11.2023г. № КУ ВИ/001/2023-246883850			
Кадастровый номер:	42.24.0101018.2908		
Сведения о том, что земельный участок полностью расположен в границах зоны с особыми условиями использования территории, территории объекта культурного наследия, публичного сервитута:	на безопасность полетов и на работу средств радиотехнического обеспечения полетов и авиационной электросвязи, вид/наименование: Четвертая полудиа приаэродромной территории аэродрома Кемерово, часть 8 (сектор 11), тип: Охранная зона транспорта, дата решения: 25.09.2020, номер решения: №1220-П, наименование ОГ В/ОМСУ: Министерство транспорта РФ Земельный участок полностью расположен в границах зоны с реестровым номером 42-00-6.1245 от 30.11.2020, ограничение использования земельного участка в пределах зоны: 1) Высота объектов не должна превышать допустимую максимальную абсолютную отметку Н=+416,13 м в Балтийской системе высот 1977 г.; 2) Ограничения распространяются на новые и реконструируемые объекты сооружения, вид/наименование: Третья полудиа приаэродромной территории аэродрома Кемерово, часть 1 (сектор 1), тип: Охранная зона транспорта, дата решения: 25.09.2020, номер решения: №1220-П, наименование ОГ В/ОМСУ: Министерство транспорта РФ Земельный участок полностью расположен в границах зоны с реестровым номером 42-00-6.1245 от 08.12.2020, ограничение использования земельного участка в пределах зоны: 1) Запрещается размещать, проектировать, реконструировать опасные производственные объекты, определенные Федеральным законом «О промышленной безопасности опасных производственных объектов», функционирование которых может повлечь на безопасность полетов воздушных судов, а именно опасные производственные объекты I, II, III, IV класса - предприятия и их цеха, участки, площадки, а, на которых выполняются, используются, перерабатываются, образуются, хранятся, транспортируются, уничтожаются опасные вещества следующих видов: - воспламеняющиеся вещества; - окисляющие вещества; - горючие вещества; - взрывчатые вещества; - токсичные вещества; - высокоотоксичные вещества; - вещества, представляющие опасность для окружающей среды; в. используется оборудование, работающее под избыточным давлением более 0,07 мегапаскады - лапы, газа в газообразном, сжиженном состоянии); - воды при температуре нагрева более 115 градусов Цельсия; - иных жидкостей при температуре, превышающей температуру их кипения при избыточном давлении 0,07 мегапаскады и, используемых стационарно установленных грузоподъемные механизмы (за исключением лифтов, подъемных платформ для инвалидов), эскалаторы в метрополитенах, канатные дороги, фуникулеры; д. получаются, транспортируются, используются расплавы черных и цветных металлов, сплавы на основе этих расплавов с применением оборудования, рассчитанного на максимальное количество расплава 500 килограммов и более; е. ведутся горные работы (за исключением добычи общепромышленных полезных ископаемых и переработка россыпных месторождений полезных ископаемых, осуществляемых открытым способом без применения взрывных работ), работы по обогащению полезных ископаемых; г. осуществляется хранение или переработка растительного сырья, в процессе которых образуются взрывоопасные		

ДОКУМЕНТ ПОДПИСАН
 ЭЛЕКТРОННОЙ ПОДПИСЬЮ
 Сторона: Инициатор выписки из Единого государственного реестра недвижимости
 Регистратор: ФЕДЕРАЛЬНОЕ АГЕНТСТВО ПО ТЕХНИЧЕСКОМУ РЕГУЛИРОВАНИЮ И МЕТРОЛОГИИ
 Дата подписания: 27.06.2023 09:49:23

полное наименование должности

инициалы, фамилия

Лист 2

Земельный участок			
вид объекта недвижимости			
Лист № 2 раздела 1	Всего листов раздела 1: 7	Всего разделов: 5	Всего листов выписки: 14
01.11.2023г. № КУ ВИ/001/2023-246883850			
Кадастровый номер:	42.24.0101018.2908		
Сведения о том, что земельный участок полностью расположен в границах зоны с особыми условиями использования территории, территории объекта культурного наследия, публичного сервитута:	Земельный участок полностью расположен в границах зоны с реестровым номером 42-24-6.894 от 15.03.2022, ограничение использования земельного участка в пределах зоны: Ограничения установлены, не входящие в границы СЗЗ земельные участки, в соответствии с п.5 Постановления Правительства РФ от 03.03.2018 №222 «Об утверждении Правил установления санитарно-защитных зон и использования земельных участков, расположенных в границах санитарно-защитных зон», вид/наименование: санитарно-защитная зона для Ахтинского Общества «Кемеровский механический завод» (АО «КМЗ») Промлощадка №1, тип: Санитарно-защитная зона предприятий, сооружений и иных объектов, дата решения: 21.02.2022, номер решения: 9, наименование ОГ В/ОМСУ: Управление Федеральной службы по надзору в сфере защиты прав потребителей и благополучия человека по Кемеровской области - Кузбассу Земельный участок полностью расположен в границах зоны с реестровым номером 42-00-6.1246 от 08.12.2020, ограничение использования земельного участка в пределах зоны: 1) Запрещается размещать объекты, способствующие привлечению к массовому скоплению птиц - зерноводческие фермы, скотобойни; - подсобные хозяйства (свиноводки, коровники, птицеводы, свинофермы, рыбные пруды); - места концентрированных и мусоросжигающих пищевых отходов, сквалы пищевых отходов; - скотомогильники; - мусороиспытательные и мусоросерабатывающие заводы; объекты сортировки мусора; 2) Запрещается осуществлять деятельность, способствующую привлечению к массовому скоплению птиц - вспашка и перепахивание сельскохозяйственных полей с дерновыми культурами в дневное время; - выпас скота; - вид/наименование: Шестая полудиа приаэродромной территории аэродрома Кемерово, тип: Охранная зона транспорта, решения: 1. дата решения: 25.09.2020, номер решения: №1220-П, наименование ОГ В/ОМСУ: Министерство транспорта РФ 2, дата решения: 25.09.2020, номер решения: №1220-П, наименование ОГ В/ОМСУ: Министерство транспорта РФ Земельный участок полностью расположен в границах зоны с реестровым номером 42-00-6.1237 от 08.12.2020, ограничение использования земельного участка в пределах зоны: 1) Ограничения определяются в зависимости от местоположения объекта/сооружения/строения: 2) Высота объектов/сооружения/строений не должна превышать максимальную абсолютную отметку верха в диапазоне Н=315,00 м-320,00 м в Балтийской системе высот 1977 г.; 3) Запрещается размещать иные радиорезервирующие средства (объекты, работающие в диапазоне высот от 0,15 МГц до +1,75 МГц; 33,4 МГц до 989 МГц; 1030 МГц до 1215 МГц; 1278 МГц до 1025 МГц; 1075 МГц; 1080 МГц; 1090 МГц; 118,3 МГц; 121,5 МГц; 124,0 МГц; 125,5 МГц; 128,5 МГц; 129,3 МГц; 109,1 МГц; 134,5 МГц; 111,4 МГц; 113,35 МГц; 2,43 МГц; 3,27 МГц; 6,27 МГц; СН 20625; СН 21036; СН 22269; 4) В случае превышения максимальной абсолютной отметки верха, размещение новых и реконструкция существующих объектов/сооружений/строений допускается при наличии документов, подтверждающих отсутствие их ввоза		

ДОКУМЕНТ ПОДПИСАН
 ЭЛЕКТРОННОЙ ПОДПИСЬЮ
 Сторона: Инициатор выписки из Единого государственного реестра недвижимости
 Регистратор: ФЕДЕРАЛЬНОЕ АГЕНТСТВО ПО ТЕХНИЧЕСКОМУ РЕГУЛИРОВАНИЮ И МЕТРОЛОГИИ
 Дата подписания: 27.06.2023 09:49:23

полное наименование должности

инициалы, фамилия

Лист 4


Земельный участок			
вид объекта недвижимости			
Лист № 4 раздела 1	Всего листов раздела 1: 7	Всего разделов: 5	Всего листов выписки: 14
01.11.2023г. № КУ ВИ/001/2023-246883850			
Кадастровый номер:	42.24.0101018.2908		
Сведения о том, что земельный участок полностью расположен в границах зоны с особыми условиями использования территории, территории объекта культурного наследия, публичного сервитута:	пылевздушной смеси, способные самовозгораться, возгораться от источника зажигания и самостоятельно гореть после его удаления, а также осуществляются хранение зерна, продуктов его переработки и комбикормового сырья, скотных и самосрежанио и самоотгоарно; 2) Зоны поражения от опасных производственных объектов в случаях происшествий техногенного характера не должны пересекать границы секторов полудиа приаэродромной территории; 3) Ограничения распространяются на новые и реконструируемые опасные производственные объекты, вид/наименование: Пятая полудиа приаэродромной территории аэродрома Кемерово, тип: Охранная зона транспорта, дата решения: 25.09.2020, номер решения: №1220-П, наименование ОГ В/ОМСУ: Министерство транспорта РФ Земельный участок полностью расположен в границах зоны с реестровым номером 42-24-6.822 от 07.06.2021, ограничение использования земельного участка в пределах зоны: Ограничения установлены, не входящие в границы СЗЗ земельные участки, в соответствии с п.5 Постановления Правительства РФ от 03.03.2018 №222 «Об утверждении Правил установления санитарно-защитных зон и использования земельных участков, расположенных в границах санитарно-защитных зон», вид/наименование: санитарно-защитная зона реконструируемого объекта ООО «Химирон», по адресу: Кемеровская область, г. Кемерово, ул. 1-я Стахановская, тип: Санитарно-защитная зона предприятий, сооружений и иных объектов, дата решения: 02.06.2021, номер решения: 6 и Земельный участок полностью расположен в границах зоны с реестровым номером 42-24-6.82 от 17.07.2014, ограничение использования земельного участка в пределах зоны: 1) Постовые инспекторы главного государственного санитарного врача Российской Федерации №38 от 22.07.2013г.; СанПиН 2.2.1.1.1200-03 «Санитарно-защитные зоны и санитарная классификация предприятий, сооружений и иных объектов» (Новая редакция) и изменениями № 1 (СанПиН 2.2.1./2.1.1.2361-08) и №2 (СанПиН 2.2.1./2.1.1.2555-09), СанПиН 2.1.6.1032-01 «Гигиенические требования к обеспечению качества атмосферного воздуха населенных мест», СН 2.2.42-01, 18.562-96 «Шум на рабочих местах, в помещениях жилых, общественных зданий и на территории жилой застройки», ГН 2.1.6.1338-03 «Предельные допустимые концентрации (ПДК) загрязняющих веществ в атмосферном воздухе населенных мест» с изменениями и дополнениями (ГН 2.1.6.1765-03, ГН 2.1.6.1985-06, ГН 2.1.6.2326-08, ГН 2.1.6.2416-08, ГН 2.1.6.2450-09, ГН 2.1.6.2498-09, ГН 2.1.6.2577-10), СИ 1.1.1058-01 «Организация и проведение производственного контроля за соблюдением санитарных правил и выполнением санитарно-противоэпидемических (профилактических) мероприятий» с «Изменениями и дополнениями № 1 (СП 1.1.1219-07)», МУК 4.3.194-07 «Контроль уровня шума на территории жилой застройки, в жилых и общественных зданиях и помещениях», вид/наименование: Кемеровская область, Кемеровский городской округ, город Кемерово, санитарно-защитная зона имущественного комплекса ОАО «Ковс» на территории г. Кемерово Кемеровской области, тип: Санитарно-защитная зона предприятий, сооружений и иных объектов, номер: Отсутствует, решения: 1. дата решения: 22.07.2013, номер решения: 38, наименование ОГ В/ОМСУ: Главный государственный санитарный врач Российской Федерации 2. дата решения: 14.10.2010, номер решения: 42-21.02.000 Т.060778.10.10, наименование ОГ В/ОМСУ: Федеральная служба по надзору в сфере защиты прав потребителей и благополучия человека		

ДОКУМЕНТ ПОДПИСАН
 ЭЛЕКТРОННОЙ ПОДПИСЬЮ
 Сторона: Инициатор выписки из Единого государственного реестра недвижимости
 Регистратор: ФЕДЕРАЛЬНОЕ АГЕНТСТВО ПО ТЕХНИЧЕСКОМУ РЕГУЛИРОВАНИЮ И МЕТРОЛОГИИ
 Дата подписания: 27.06.2023 09:49:23

полное наименование должности


инициалы, фамилия

Лист 5			
Земельный участок вид объекта недвижимости			
Лист № 5 раздела 1	Всего листов раздела 1: 7	Всего разделов: 5	Всего листов выписки: 14
01.11.2023г. № КУВН-001/2023-246883850			
Кадастровый номер:	42.24.0101018.2908		
Сведения о том, что земельный участок расположен в границах особой экономической зоны, территории опережающего социально-экономического развития, зоны территориального развития в Российской Федерации, игровой зоны:	данные отсутствуют		
Сведения о том, что земельный участок расположен в границах особо охраняемой природной территории, охотничьих угодий, лесничеств:	данные отсутствуют		
Сведения о результатах проведения государственного земельного надзора:	данные отсутствуют		
Сведения о расположении земельного участка в границах территории, в отношении которой утвержден проект межевания территории:	данные отсутствуют		
Условный номер земельного участка:	данные отсутствуют		
Сведения о принятии акта и (или) заключении договора, предусматривающих предоставление в соответствии с земельным законодательством исполнительным органом государственного органа власти или органом местного самоуправления, находящегося в государственной или муниципальной собственности земельного участка для строительства жилого дома социального использования или жилого дома коммерческого использования:	данные отсутствуют		
Сведения о том, что земельный участок или земельные участки образованы на основании решения об изъятии земельного участка и (или) расположенного на нем объекта недвижимости для государственных или муниципальных нужд:	данные отсутствуют		
Сведения о том, что земельный участок образован из земель или земельного участка, государственная собственность на которые не разграничена. В соответствии с Федеральным законом от 25 октября 2001 г. № 137-ФЗ "О введении в действие Земельного кодекса Российской Федерации" орган Администрации города Кемерово уполномочен на распоряжение таким земельным участком.	Земельный участок образован из земель или земельного участка, государственная собственность на которые не разграничена. В соответствии с Федеральным законом от 25 октября 2001 г. № 137-ФЗ "О введении в действие Земельного кодекса Российской Федерации" орган Администрации города Кемерово уполномочен на распоряжение таким земельным участком.		
Сведения о наличии земельного спора о местоположении границ земельных участков:	данные отсутствуют		
Статус записи об объекте недвижимости:	Сведения об объекте недвижимости имеют статус "актуальные"		
Особые отметки:	Сведения об ограничениях права на объект недвижимости, обременениях данного объекта, не зарегистрированных в реестре прав, ограничений прав и обременений недвижимого имущества: вид ограничения (обременения), ограничения прав на земельный участок, предусмотренные статьей 56		




полное наименование должности _____ инициалы, фамилия _____

Лист 6			
Земельный участок вид объекта недвижимости			
Лист № 6 раздела 1	Всего листов раздела 1: 7	Всего разделов: 5	Всего листов выписки: 14
01.11.2023г. № КУВН-001/2023-246883850			
Кадастровый номер:	42.24.0101018.2908		
Земельного кодекса Российской Федерации, срок действия: с 21.08.2023; реквизиты документа-основания: решение "Об установлении размера санитарно-защитной зоны для Акционерное Общество "Кемеровский механический завод" (АО "КМЗ") Промплощадка № 1" от 21.02.2022 № 9 выдан: Управление Федеральной службы по надзору в сфере защиты прав потребителей и благополучия человека по Кемеровской области - Кузбассу, вид ограничения (обременения): ограничения прав на земельный участок, предусмотренные статьей 56 Земельного кодекса Российской Федерации; срок действия: с 21.08.2023; реквизиты документа-основания: приказ "Об установлении приаэродромной территории аэродрома Кемерово " от 25.09.2020 № №1220-П выдан: Министерство транспорта РФ; приказ "Об установлении приаэродромной территории аэродрома Кемерово " от 25.09.2020 № №1220-П выдан: Министерство транспорта РФ; вид ограничения (обременения): ограничения прав на земельный участок, предусмотренные статьей 56 Земельного кодекса Российской Федерации; срок действия: с 21.08.2023; реквизиты документа-основания: приказ "Об установлении приаэродромной территории аэродрома Кемерово " от 25.09.2020 № №1220-П выдан: Министерство транспорта РФ; вид ограничения (обременения): ограничения прав на земельный участок, предусмотренные статьей 56 Земельного кодекса Российской Федерации; срок действия: с 21.08.2023; реквизиты документа-основания: приказ "Об установлении приаэродромной территории аэродрома Кемерово " от 25.09.2020 № №1220-П выдан: Министерство транспорта РФ; вид ограничения (обременения): ограничения прав на земельный участок, предусмотренные статьей 56 Земельного кодекса Российской Федерации; срок действия: с 21.08.2023; реквизиты документа-основания: приказ "Об установлении приаэродромной территории аэродрома Кемерово " от 25.09.2020 № №1220-П выдан: Министерство транспорта РФ; вид ограничения (обременения): ограничения прав на земельный участок, предусмотренные статьей 56 Земельного кодекса Российской Федерации; срок действия: с 21.08.2023; реквизиты документа-основания: пакет документов в электронном виде от 02.06.2021 № 6/и, вид ограничения (обременения): ограничения прав на земельный участок, предусмотренные статьей 56 Земельного кодекса Российской Федерации; срок действия: с 21.08.2023; реквизиты документа-основания: постановление от 22.07.2013 № 38 выдан: Главный государственный санитарный врач Российской Федерации; санитарно-медицинское заключение от 14.10.2010 № 42.21.02.000 Т 000778.10.10 выдан: Федеральная служба по надзору в сфере защиты прав потребителей и благополучия человека. Земельный участок подлежит снятию с государственного кадастрового учета по истечении пяти лет со дня его государственного кадастрового учета, если на него не будут зарегистрированы права.			



полное наименование должности _____ инициалы, фамилия _____


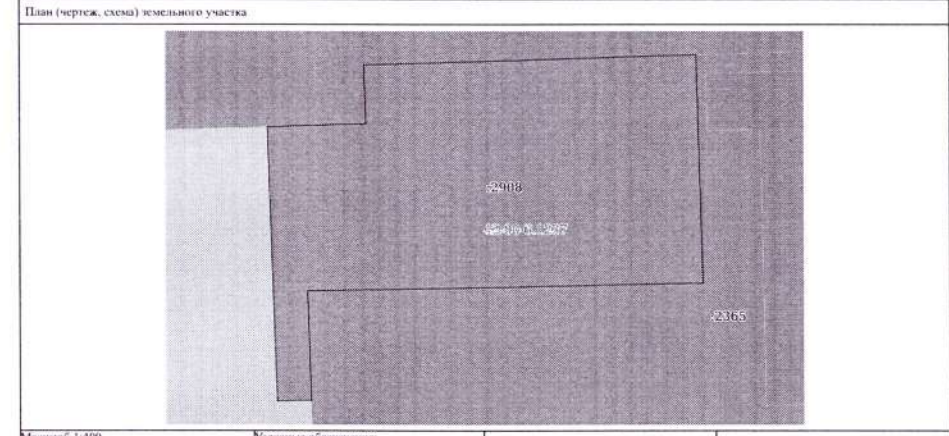
Лист 7			
Земельный участок вид объекта недвижимости			
Лист № 7 раздела 1	Всего листов раздела 1: 7	Всего разделов: 5	Всего листов выписки: 14
01.11.2023г. № КУВН-001/2023-246883850			
Кадастровый номер:	42.24.0101018.2908		
Получатель выписки:	Сведения, необходимые для заполнения разделов: 2 - Сведения о зарегистрированных правах; 4 - Сведения о частях земельного участка, отсутствуют. Комитет по управлению государственным имуществом Кузбасса		



полное наименование должности _____ инициалы, фамилия _____


Выписка из Единого государственного реестра недвижимости об объекте недвижимости
Описание местоположения земельного участка

Лист 8			
Земельный участок вид объекта недвижимости			
Лист № 1 раздела 3	Всего листов раздела 3: 1	Всего разделов: 5	Всего листов выписки: 14
01.11.2023г. № КУВН-001/2023-246883850			
Кадастровый номер:	42.24.0101018.2908		



полное наименование должности _____ инициалы, фамилия _____


Земельный участок вид объекта недвижимости			
Лист № 3 раздела 4.1	Всего листов раздела 4.1: 4	Всего разделов: 5	Всего листов выписки: 14
01.11.2023г. № КУВН-001/2023-246883850			
Кадастровый номер:		42:24:0101018:2908	
		<p>вещества, представляющие опасность для окружающей среды; в. используется оборудование, работающее под избыточным давлением более 0,07 мегапаскала; - пара, газа (в газообразном, сжиженном состоянии); - воды при температуре нагрева более 115 градусов Цельсия; - иных жидкостей при температуре, превышающей температуру их кипения при избыточном давлении 0,07 мегапаскала; с. используются стационарно установленные грузоподъемные механизмы (за исключением лифтов, подъемных платформ для инвалидов), эскалаторы в метрополитенах, канатные дороги, фуникулеры, д. получаются, транспортируются, используются расплавы черных и цветных металлов, сплавы на основе этих расплавов с применением оборудования, рассчитанного на максимальное количество расплава 500 килограммов и более; е. ведутся горные работы (за исключением добычи общерастворенных полезных ископаемых и разработки россыпных месторождений полезных ископаемых, осуществляемых открытым способом без применения взрывных работ), работы по обогащению полезных ископаемых; ф. осуществляется хранение или переработка растительного сырья, в процессе которых образуются взрывоопасные пылевоздушные смеси, способные самовозгораться, возгораться от источника зажигания и самостоятельно гореть после его удаления, а также осуществляется хранение зерна, продуктов его переработки и комбикормового сырья, склонных к самосогреванию и самовозгоранию; 2) Зоны поражения от опасных производственных объектов в случаях происшествий техногенного характера не должны пересекать границы секторов подзоны №3 пригородной территории; 3) Ограничения распространяются на новые и реконструируемые опасные производственные объекты; Регистровый номер границы: 42.00-6.1245. Вид объекта реестра границ: Зона с особыми условиями использования территории; Вид зоны по документу: Пятая подзона пригородной территории аэродрома Кемерово; Тип зоны: Охранная зона транспорта</p>	
	Весь	<p>вид ограничения (обременения): ограничения прав на земельный участок, предусмотренные статьей 56 Земельного кодекса Российской Федерации; Срок действия: не установлен; реквизиты документа-основания: пакет документов в электронном виде от 02.06.2021 № 6/к; Содержание ограничения (обременения): Ограничения установлены, на вхождение в границы СЗЗ земельные участки, в соответствии с п.5 Постановления Правительства РФ от 03.03.2018 №222 «Об утверждении Правил установления санитарно-защитных зон и использования земельных участков, расположенных в границах санитарно-защитных зон»; Регистровый номер границы: 42:24-6.822; Вид объекта реестра границ: Зона с особыми условиями использования территории; Вид зоны по документу: санитарно-защитная зона реконструируемого объекта ООО «Химпром», по адресу: Кемеровская область, г. Кемерово, ул. 1-я Стахановская; Тип зоны: Санитарно-защитная зона предприятий, сооружений и иных объектов</p>	
	Весь	<p>вид ограничения (обременения): ограничения прав на земельный участок, предусмотренные статьей 56 Земельного кодекса Российской Федерации; Срок действия: не установлен; реквизиты документа-основания: постановление от 22.07.2013 № 38 выдан: Главный государственный санитарный врач Российской Федерации, санитарно-эпидемиологическое заключение от 14.10.2010 № 42.21.02.000 Т 000778.10.10 выдан: Федеральная служба по надзору в сфере защиты прав потребителей и</p>	



Полное наименование должности

Инициалы, фамилия

Земельный участок вид объекта недвижимости			
Лист № 4 раздела 4.1	Всего листов раздела 4.1: 4	Всего разделов: 5	Всего листов выписки: 14
01.11.2023г. № КУВН-001/2023-246883850			
Кадастровый номер:		42:24:0101018:2908	
		<p>благополучия человека; Содержание ограничения (обременения): Постановление главного государственного санитарного врача Российской Федерации №38 от 22.07.2013г.; СанПиН 2.2.1/2.2.1.1.1200-03 "Санитарно-защитные зоны и санитарная классификация предприятий, сооружений и иных объектов" (Новая редакция) с изменениями № 1 (СанПиН 2.2.1/2.2.1.1.2361-08) и №2 (СанПиН 2.2.1/2.2.1.1.2555-09), СанПиН 2.1.6.1032-01 "Гигиенические требования к обеспечению качества атмосферного воздуха населенных мест", СН 2.2.4/2.1.8.562-96 "Шум на рабочих местах, в помещениях жилых, общественных зданий и на территории жилой застройки", ГН 2.1.6.1338-03 "Предельно допустимые концентрации (ПДК) загрязняющих веществ в атмосферном воздухе населенных мест" с изменениями и дополнениями (ГН 2.1.6.1765-03, ГН 2.1.6.1985-06, ГН 2.1.6.2326-08, ГН 2.1.6.2416-08, ГН 2.1.6.2450-09, ГН 2.1.6.2498-09, ГН 2.1.6.2577-10), СП 1.1.1058-01 "Организация и проведение производственного контроля за соблюдением санитарных правил и выполнением санитарно-противоэпидемических (профилактических) мероприятий" с "Изменениями и дополнениями № 1 (СП 1.1.2193-07)", МУК 4.3.2194-07 "Контроль уровня шума на территории жилой застройки, в жилых и общественных зданиях и помещениях"; Регистровый номер границы: 42:24-6.82; Вид объекта реестра границ: Зона с особыми условиями использования территории; Вид зоны по документу: Кемеровская область, Кемеровский городской округ, город Кемерово, санитарно-защитная зона имущественного комплекса ОАО "Ковс" на территории г. Кемерово Кемеровской области; Тип зоны: Санитарно-защитная зона предприятий, сооружений и иных объектов; Номер: Отсутствует</p>	



Полное наименование должности

Инициалы, фамилия