


Сведения о характеристиках объекта недвижимости

На основании запроса от 15.05.2023, поступившего на рассмотрение 15.05.2023, сообщаем, что согласно записям Единого государственного реестра недвижимости:

Земельный участок вид объекта недвижимости	
Лист № 1 раздела 1	Всего листов раздела 1: 5
15.05.2023г. № КУВН-001/2023-111659755	Всего разделов: 5
Кадастровый номер:	Всего листов выписки: 11
Кадастровый номер:	42-24-0401060-2838
Номер кадастрового квартала:	42-24-0401060
Дата присвоения кадастрового номера:	27.02.2023
Ранее присвоенный государственный учетный номер:	данные отсутствуют
Местоположение:	Российская Федерация, Кемеровская область - Кузбасс, Кемеровский городской округ, город Кемерово, улица Марининская
Площадь:	3150 кв. м
Кадастровая стоимость, руб.:	2139826.5
Кадастровые номера расположенных в пределах земельного участка объектов недвижимости:	данные отсутствуют
Кадастровые номера объектов недвижимости, из которых образован объект недвижимости:	42-24-0401060-707
Кадастровые номера образованных объектов недвижимости:	данные отсутствуют
Категория земель:	Земли населенных пунктов
Виды разрешенного использования:	Склад
Сведения о кадастровом инженере:	образованием земельного участка путем раздела с сохранением в измененных границах земельного участка с кадастровым номером 42-24-0401060-707, расположенного по адресу: Кемеровская область, г. Кемерово, ул. Первомайская площадь, д. 25, 6, 2022-12-07
Сведения о лесах, водных объектах и об иных природных объектах, расположенных в пределах земельного участка:	данные отсутствуют

Раздел 1 Лист 1

 ДОКУМЕНТ ПОДПИСАН ЭЛЕКТРОННОЙ ПОДПИСЬЮ СЕРТИФИКАТ ЦЕЛЕСООБРАЗНОСТИ ВЫДАЧА ФЕДЕРАЛЬНОЙ СЛУЖБЫ ГОСУДАРСТВЕННОЙ РЕГИСТРАЦИИ, КАДАСТРА И КАРТОГРАФИИ Делопроизводство № 17-01-001 от 16.05.2023		ИННОВИЦЫ, ФАМИЛИИ
полное наименование должности		

Лист 3

Земельный участок вид объекта недвижимости	
Лист № 3 раздела 1	Всего листов раздела 1: 5
15.05.2023г. № КУВН-001/2023-111659755	Всего разделов: 5
Кадастровый номер:	Всего листов выписки: 11
Кадастровый номер:	42-24-0401060-2838
Сведения о том, что земельный участок полностью расположен в границах зоны с особыми условиями использования территории, территории объекта культурного наследия, публичного сервитута:	транспорт РФ 2, дата решения: 25.09.2020, номер решения: №1220-П, наименование ОГВ/ОМСУ: Министерство транспорта РФ Земельный участок полностью расположен в границах зоны с реестровым номером 42-00-6.1245 от 08.12.2020, ограничение использования земельного участка в пределах зоны: 1) Запрещается размещать, проектировать, реконструировать опасные производственные объекты, определенные Федеральным законом «О промышленной безопасности опасных производственных объектов», функционирование которых может повлиять на безопасность полетов воздушных судов, а именно опасные производственные объекты I, II, III, IV класса – предприятия и их части, участки, площадки: а. на которых получаются, используются, перерабатываются, образуются, хранятся, транспортируются, уничтожаются опасные вещества следующих видов: - воспламеняющиеся вещества; - окисляющие вещества; - горючие вещества; - взрывчатые вещества; - токсичные вещества; - высокоокислительные вещества; - вещества, представляющие опасность для окружающей среды; б. используется оборудование, работающее под избыточным давлением более 0,07 мегапаскалы: - пара, газа (в газообразном, сжатом или сжиженном состоянии); - воды при температуре нагрева более 115 градусов Цельсия; - инертной жидкости при температуре, превышающей температуру их кипения при избыточном давлении 0,07 мегапаскалы; в. используются стационарно установленные грузоподъемные механизмы (за исключением лифтов, подъемных платформ для инвалидов), эскапаторы в метрополитенах, канатные дороги, фуникулеры; д. получаются, транспортируются, используются расплавы черных и цветных металлов, сплавы на основе этих расплавов с применением оборудования, рассчитанного на максимальное количество расплава 500 килограммов и более; е. ведутся горные работы (за исключением добычи общедоступных полезных ископаемых и разработки россыпных месторождений полезных ископаемых, осуществляемых открытым способом без применения взрывных работ); работы по обогащению полезных ископаемых; ф. осуществляется хранение или переработка растительного сырья, в процессе которых образуются и применяются плазмовоздушные смеси, способные самовоспламениться и взорваться от источника зажигания и самостоятельно гореть после его удаления, а также осуществляется утилизация горючих, продуктов его переработки и возобновляемого сырья, склонных к самосражению и самовоспламенению; 2) зоны поражения от опасных производственных объектов в случае возникновения чрезвычайной ситуации не должны пересекать границы секторов полета №2 приаэродромной территории; 3) Ограничения распространяются на новые и реконструируемые опасные производственные объекты; вид наименования: Шестая подзона приаэродромной территории аэродрома Кемерово, тип: Охранная зона транспорта, дата решения: 25.09.2020, номер решения: №1220-П, наименование ОГВ/ОМСУ: Министерство транспорта РФ
Сведения о том, что земельный участок расположен в границах особой экономической зоны, территории опережающего социально-экономического развития, иных территориальных зон в Российской Федерации, иной зоны:	данные отсутствуют


 ДОКУМЕНТ ПОДПИСАН ЭЛЕКТРОННОЙ ПОДПИСЬЮ СЕРТИФИКАТ ЦЕЛЕСООБРАЗНОСТИ ВЫДАЧА ФЕДЕРАЛЬНОЙ СЛУЖБЫ ГОСУДАРСТВЕННОЙ РЕГИСТРАЦИИ, КАДАСТРА И КАРТОГРАФИИ Делопроизводство № 17-01-001 от 16.05.2023		ИННОВИЦЫ, ФАМИЛИИ
полное наименование должности		

Лист 2

Земельный участок вид объекта недвижимости	
Лист № 2 раздела 1	Всего листов раздела 1: 5
15.05.2023г. № КУВН-001/2023-111659755	Всего разделов: 5
Кадастровый номер:	Всего листов выписки: 11
Кадастровый номер:	42-24-0401060-2838
Сведения о том, что земельный участок полностью расположен в границах зоны с особыми условиями использования территории, территории объекта культурного наследия, публичного сервитута:	Земельный участок полностью расположен в границах зоны с реестровым номером 42-00-6.1200 от 30.11.2020, ограничение использования земельного участка в пределах зоны: 1) Высота объекта не должна превышать допустимую максимальную абсолютную отметку И+Ч16.13 м в Балтийской системе высот 1977 г.; 2) Ограничения распространяются на новые и реконструируемые объекты/сооружения, вид/наименование: Третья подзона приаэродромной территории аэродрома Кемерово, часть 1 (сектор 1), тип: Охранная зона транспорта, дата решения: 25.09.2020, номер решения: №1220-П, наименование ОГВ/ОМСУ: Министерство транспорта РФ Земельный участок полностью расположен в границах зоны с реестровым номером 42-00-6.1244 от 08.12.2020, ограничение использования земельного участка в пределах зоны: 1) Ограничения определяются в зависимости от местоположения объекта/сооружения/строения; 2) Высота объектов/сооружений/строений не должна превышать максимальную абсолютную отметку верха в диапазоне И+320.00 м -325.00 м в Балтийской системе высот 1977 г.; 3) Запрещается размещать иные радиопередающие средства (объекты), работающие в диапазоне частот 0,15 МГц и -1,75 МГц; 331,4 МГц; 989 МГц; 1030 МГц; 1215 МГц; 1278 МГц; 1052 МГц; 1075 МГц; 1090 МГц; 1090 МГц; 118,3 МГц; 121,5 МГц; 124,0 МГц; 125,5 МГц; 128,5 МГц; 129,3 МГц; 109,1 МГц; 134,5 МГц; 111,4 МГц; 113,35 МГц; 2,43 МГц; 3,27 МГц; 6,27 МГц; СН 20625; СН 21036; СН 22269; 4) В случае превышения максимальной абсолютной отметки верха, размещение новых и реконструируемых существующих объектов/сооружений/строений допускается при наличии документов, подтверждающих отсутствие их влияния на безопасность полетов и на работу средств радиотелеметрического обеспечения полетов и авиационной электросвязи, вид/наименование: Четвертая подзона приаэродромной территории аэродрома Кемерово, часть 7 (сектор 10), тип: Охранная зона транспорта, дата решения: 25.09.2020, номер решения: №1220-П, наименование ОГВ/ОМСУ: Министерство транспорта РФ Земельный участок полностью расположен в границах зоны с реестровым номером 42-00-6.1246 от 08.12.2020, ограничение использования земельного участка в пределах зоны: 1) Запрещается размещать объекты, способствующие привлечению и массовому сполнению птиц: - заводские фермы, скотобойни; - полюбные хозяйства (спиварники, ирригации, птицефермы, аэрофермы, рыбные пруды); - места концентрированных выростов пищевых отходов, скваин пищевых отходов; - скотомогильники; - мусороиспытательные и мусороперерабатывающие заводы, объекты сортировки мусора; 2) Запрещается осуществлять деятельность, способную привлечь и массовому сполнению птиц: - высадка и перелетание сельскохозяйственных полей с зерновыми культурами в дневное время; - выпас скота, вид/наименование: Шестая подзона приаэродромной территории аэродрома Кемерово, тип: Охранная зона транспорта, решения: 1, дата решения: 25.09.2020, номер решения: №1220-П, наименование ОГВ/ОМСУ: Министерство

Лист 4

Земельный участок вид объекта недвижимости	
Лист № 4 раздела 1	Всего листов раздела 1: 5
15.05.2023г. № КУВН-001/2023-111659755	Всего разделов: 5
Кадастровый номер:	Всего листов выписки: 11
Кадастровый номер:	42-24-0401060-2838
Сведения о том, что земельный участок расположен в границах особо охраняемой природной территории, охотничьих угодий, лесничества:	данные отсутствуют
Сведения о результатах проведения государственного земельного надзора:	данные отсутствуют
Сведения о расположении земельного участка в границах территории, в отношении которой утвержден проект межевания территории:	данные отсутствуют
Условный номер земельного участка:	данные отсутствуют
Сведения о принятии акта и (или) заключении договора, предусматривающего предоставление в соответствии с земельным законодательством исполнительным органом государственной власти или органом местного самоуправления, находящегося в государственной или муниципальной собственности земельного участка для строительства жилого дома социального использования или жилого дома коммерческого использования:	данные отсутствуют
Сведения о том, что земельный участок или земельные участки образованы на основании решения об отчуждении земельного участка и (или) расположенного на нем объекта недвижимости для государственных или муниципальных нужд:	данные отсутствуют
Сведения о том, что земельный участок образован из земель или земельного участка, государственная собственность на которые не разграничена:	земельный участок образован из земель или земельного участка, государственная собственность на которые не разграничена. В соответствии с Федеральным законом от 25 октября 2001 г. № 137-ФЗ "О введении в действие Земельного кодекса Российской Федерации" орган Комитет по управлению государственными имуществом Кузбасса уведомлен на распоряжение таким земельным участком.
Сведения о наличии земельного сервитута местоположении границ земельного участка:	данные отсутствуют
Статус записи об объекте недвижимости:	Сведения об объекте недвижимости имеют статус "актуальные"
Особые отметки:	Для данного земельного участка обеспечен доступ к соседнему земельному участку (земельным участкам) с кадастровым номером (кадастровыми номерами): 42-24-0401060-707. Сведения об ограничениях права на объект недвижимости, обремененном данным объектом, не зарегистрированных в реестре прав, ограничений прав и обременений недвижимого имущества; вид ограничения (обременения): ограничение прав на земельный участок, предусмотренные статьей 56 Земельного кодекса Российской Федерации; срок действия: с 27.02.2023; реквизиты документа-основания



 ДОКУМЕНТ ПОДПИСАН ЭЛЕКТРОННОЙ ПОДПИСЬЮ СЕРТИФИКАТ ЦЕЛЕСООБРАЗНОСТИ ВЫДАЧА ФЕДЕРАЛЬНОЙ СЛУЖБЫ ГОСУДАРСТВЕННОЙ РЕГИСТРАЦИИ, КАДАСТРА И КАРТОГРАФИИ Делопроизводство № 17-01-001 от 16.05.2023		ИННОВИЦЫ, ФАМИЛИИ
полное наименование должности		

Выписка из Единого государственного реестра недвижимости об объекте недвижимости

Описание местоположения земельного участка

Земельный участок вид объекта недвижимости			
Лист № 5 раздела 1	Всего листов раздела 1: 5	Всего разделов: 5	Всего листов выписки: 11
15.05.2023г. № КУВН-001/2023-111659755			
Кадастровый номер:		42-24-0401060-2838	
<p>приказ "Об установлении приаэродромной территории аэродрома Кемерово " от 25.09.2020 № №1-220-П выдан: Министерство транспорта РФ , вид ограничения (обременения) ограничения прав на земельный участок, предусмотренные статьей 56 Земельного кодекса Российской Федерации, срок действия: с 27.02.2023; реквизиты документа-основания: приказ "Об установлении приаэродромной территории аэродрома Кемерово " от 25.09.2020 № №1-220-П выдан: Министерство транспорта РФ , вид ограничения (обременения) ограничения прав на земельный участок, предусмотренные статьей 56 Земельного кодекса Российской Федерации, срок действия: с 27.02.2023; реквизиты документа-основания: приказ "Об установлении приаэродромной территории аэродрома Кемерово " от 25.09.2020 № №1-220-П выдан: Министерство транспорта РФ , вид ограничения (обременения) ограничения прав на земельный участок, предусмотренные статьей 56 Земельного кодекса Российской Федерации, срок действия: с 27.02.2023; реквизиты документа-основания: приказ "Об установлении приаэродромной территории аэродрома Кемерово " от 25.09.2020 № №1-220-П выдан: Министерство транспорта РФ , вид ограничения (обременения) ограничения прав на земельный участок, предусмотренные статьей 56 Земельного кодекса Российской Федерации, срок действия: с 27.02.2023; реквизиты документа-основания: приказ "Об установлении приаэродромной территории аэродрома Кемерово " от 25.09.2020 № №1-220-П выдан: Министерство транспорта РФ . Земельный участок подлежит снятию с государственного кадастрового учета по истечении пяти лет со дня его государственного кадастрового учета, если на него не будут зарегистрированы права. Сведения, необходимые для заполнения разделов: 2 - Сведения о зарегистрированных правах; 4 - Сведения о частях земельного участка, отсутствуют.</p>			
Получатель выписки:		Комитет по управлению государственным имуществом Кузбасса	

Земельный участок вид объекта недвижимости			
Лист № 1 раздела 3	Всего листов раздела 3: 1	Всего разделов: 5	Всего листов выписки: 11
15.05.2023г. № КУВН-001/2023-111659755			
Кадастровый номер:		42-24-0401060-2838	
План (чертеж, схема) земельного участка			
Масштаб 1:700		Основные обозначения:	



Выписка из Единого государственного реестра недвижимости об объекте недвижимости


Выписка из Единого государственного реестра недвижимости об объекте недвижимости

Описание местоположения земельного участка

Описание местоположения земельного участка

Земельный участок вид объекта недвижимости							
Лист № 1 раздела 3.1	Всего листов раздела 3.1: 1	Всего разделов: 5	Всего листов выписки: 11				
15.05.2023г. № КУВН-001/2023-111659755							
Кадастровый номер:		42-24-0401060-2838					
Описание местоположения границ земельного участка							
№ п/п	Номер точки начальная	Номер точки конечная	Дирекционный угол	Горизонтальное продолжение, м	Описание закрепления на местности	Кадастровые номера смежных участков	Сведения об адресах правообладателей смежных земельных участков
1	2	3	4	5	6	7	8
1	1.1.1	1.1.2	90°43'1"	45.44	данные отсутствуют	данные отсутствуют	данные отсутствуют
2	1.1.2	1.1.3	178°43'7"	14.86	данные отсутствуют	данные отсутствуют	данные отсутствуют
3	1.1.3	1.1.4	178°18'2"	48.96	данные отсутствуют	данные отсутствуют	данные отсутствуют
4	1.1.4	1.1.5	180°33'7"	4.08	данные отсутствуют	42-24-0401060-2050	адрес отсутствует
5	1.1.5	1.1.6	274°36'5"	31.61	данные отсутствуют	42-24-0401060-486	адрес отсутствует
6	1.1.6	1.1.7	271°25'0"	16.6	данные отсутствуют	42-24-0401060-486	адрес отсутствует
7	1.1.7	1.1.8	359°35'6"	63.55	данные отсутствуют	42-24-0401060-486	адрес отсутствует
8	1.1.8	1.1.1	35°5'5"	2.38	данные отсутствуют	42-24-0401060-486	адрес отсутствует


Земельный участок вид объекта недвижимости					
Лист № 1 раздела 3.2	Всего листов раздела 3.2: 1	Всего разделов: 5	Всего листов выписки: 11		
15.05.2023г. № КУВН-001/2023-111659755					
Кадастровый номер:		42-24-0401060-2838			
Сведения о характерных точках границы земельного участка					
Номер точки	Координаты, м			Описание закрепления на местности	Средняя квадратичная погрешность определения координат характерных точек границ земельного участка, м
	X	Y	Z		
1	2	3	4	5	
1	627097.6	1338357.42	-	-	0.1
2	627097.03	1338402.86	-	-	0.1
3	627082.17	1338403.19	-	-	0.1
4	627033.23	1338404.64	-	-	0.1
5	627029.15	1338404.6	-	-	0.1
6	627031.69	1338373.09	-	-	0.1
7	627032.1	1338356.5	-	-	0.1
8	627095.65	1338356.05	-	-	0.1
1	627097.6	1338357.42	-	-	0.1





Земельный участок вид объекта недвижимости			
Лист № 1 раздела 4.1	Всего листов раздела 4.1: 3	Всего разделов: 5	Всего листов выписки: 11
15.05.2023г. № КУВН-001/2023-111659755			
Кадастровый номер: 42:24-0401060-2838			


Учетный номер части	Площадь, м2	Содержание ограничения в использовании или ограничения права на объект недвижимости или обременения объекта недвижимости
1	2	3
Весь		вид ограничения (обременения): ограничения прав на земельный участок, предусмотренные статьей 56 Земельного кодекса Российской Федерации; Срок действия: не установлен; реквизиты документа-основания: приказ "Об установлении приаэродромной территории аэродрома Кемерово " от 25.09.2020 № №1220-П выдан: Министерство транспорта РФ ; Содержание ограничения (обременения): 1) Высота объектов не должна превышать допустимую максимальную абсолютную отметку Н=416,13 м в Балтийской системе высот 1977 г.; 2) Ограничения распространяются на новые и реконструируемые объекты/сооружения. Реестровый номер границы: 42.00-6.1200; Вид объекта реестра границ: Зона с особыми условиями использования территории; Вид зоны по документу: Третья подзона приаэродромной территории аэродрома Кемерово, часть 1 (сектор 1); Тип зоны: Охранная зона транспорта
Весь		вид ограничения (обременения): ограничения прав на земельный участок, предусмотренные статьей 56 Земельного кодекса Российской Федерации; Срок действия: не установлен; реквизиты документа-основания: приказ "Об установлении приаэродромной территории аэродрома Кемерово " от 25.09.2020 № №1220-П выдан: Министерство транспорта РФ ; Содержание ограничения (обременения): 1) Ограничения определяются в зависимости от местоположения объекта/сооружения/строения; 2) Высота объектов/сооружений/строений не должна превышать максимальную абсолютную отметку верха в диапазоне Н=320,00 м-325,00 м в Балтийской системе высот 1977 г.; 3) Запрещается размещать иные радиопередающие средства (объекты), работающие в диапазоне частот 0,15 МГц -1,75 МГц; 331,4 МГц; 989 МГц; 1030 МГц; 1215 МГц-1278 МГц; 1052 МГц; 1075 МГц; 1080 МГц; 1090 МГц; 118,3 МГц; 121,5 МГц; 124,0 МГц; 125,5 МГц; 128,5 МГц; 129,3 МГц; 109,1 МГц; 134,5 МГц; 111,4 МГц; 113,35 МГц; 2,43 МГц; 3,27 МГц; 6,27 МГц; СН 20625; СН 21036; СН 22269; 4) В случае превышения максимальной абсолютной отметки верха, размещение новых и реконструкция существующих объектов/сооружений/строений допускается при наличии документов, подтверждающих отсутствие их влияния на безопасность полетов и на работу средств радиотехнического обеспечения полетов и авиационной электросвязи; Реестровый номер границы: 42.00-6.1244; Вид объекта реестра границ: Зона с особыми условиями использования территории; Вид зоны по документу: Четвертая подзона приаэродромной территории аэродрома Кемерово, часть 7 (сектор 10); Тип зоны: Охранная зона транспорта
Весь		вид ограничения (обременения): ограничения прав на земельный участок, предусмотренные статьей 56 Земельного кодекса Российской Федерации; Срок действия: не установлен; реквизиты документа-основания: приказ "Об установлении



Полное наименование должности	Инициалы, фамилия
-------------------------------	-------------------

Земельный участок вид объекта недвижимости			
Лист № 2 раздела 4.1	Всего листов раздела 4.1: 3	Всего разделов: 5	Всего листов выписки: 11
15.05.2023г. № КУВН-001/2023-111659755			
Кадастровый номер: 42:24-0401060-2838			


Учетный номер части	Площадь, м2	Содержание ограничения в использовании или ограничения права на объект недвижимости или обременения объекта недвижимости
1	2	3
Весь		приаэродромной территории аэродрома Кемерово " от 25.09.2020 № №1220-П выдан: Министерство транспорта РФ ; приказ "Об установлении приаэродромной территории аэродрома Кемерово " от 25.09.2020 № №1220-П выдан: Министерство транспорта РФ ; Содержание ограничения (обременения): 1) Запрещается размещать объекты, способствующие привлечению и массовому скопленению птиц - зерноводческие фермы, скотобойни; - подсобные хозяйства (свинофермы, коровники, птицефермы, вырощенные, рыбные пруды); - места концентрированных и мусороперерабатывающие заводы, объекты сортировки мусора; 2) Запрещается осуществлять деятельность, способствующую привлечению и массовому скопленению птиц: - высадка и пересадка новых сельскохозяйственных полей с зерновыми культурами в дневное время; - выпас скота; Реестровый номер границы: 42.00-6.1246; Вид объекта реестра границ: Зона с особыми условиями использования территории; Вид зоны по документу: Шестая подзона приаэродромной территории аэродрома Кемерово; Тип зоны: Охранная зона транспорта
Весь		вид ограничения (обременения): ограничения прав на земельный участок, предусмотренные статьей 56 Земельного кодекса Российской Федерации; Срок действия: не установлен; реквизиты документа-основания: приказ "Об установлении приаэродромной территории аэродрома Кемерово " от 25.09.2020 № №1220-П выдан: Министерство транспорта РФ ; Содержание ограничения (обременения): 1) Запрещается размещать, проектировать, реконструировать опасные производственные объекты, отнесенные Федеральным законом «О промышленной безопасности опасных производственных объектов», функционирующие которых может повлиять на безопасность полетов воздушных судов, а именно опасные производственные объекты I, II, III, IV класса - предприятия и их цеха, участки, площадки: а. на которых получают, используются, перерабатываются, образуются, хранятся, транспортируются, уничтожаются опасные вещества следующих видов: - восстановленные вещества; - окисляющие вещества; - горючие вещества; - взрывчатые вещества; - токсичные вещества; - высокотоксичные вещества; - вещества, представляющие опасность для окружающей среды; б. используется оборудование, работающее под избыточным давлением более 0,07 мегапаскаля; - пара, газа (в газообразном, сжиженном состоянии); - воды при температуре нагрева более 115 градусов Цельсия; - иных жидкостей при температуре, превышающей температуру их кипения при избыточном давлении 0,07 мегапаскаля; с. используются стационарно установленные грузоподъемные механизмы (за исключением лифтов, подъемных платформ для инвалидов), эскалаторы в метрополитенных, канатных дороги, фуникулеры; д. пылчатются, транспортируются, используются расплавы черных и цветных металлов, сплавы на основе этих расплавов с применением оборудования, рассчитанного на максимальное количество расплава 500 килограммов и более; е. ведутся горные работы (за исключением добычи общераспространенных полезных ископаемых и разработки россыпных месторождений полезных ископаемых, осуществляемых открытым способом без применения взрывных работ), работы по обогащению полезных ископаемых; г. осуществляется хранение или переработка растительного сырья, в процессе которых образуются взрывоопасные пылевоздушные смеси, способные самовозгораться, возгораться от источника зажигания и самостоятельно гореть после его удаления, а



Полное наименование должности	Инициалы, фамилия
-------------------------------	-------------------

Земельный участок вид объекта недвижимости			
Лист № 3 раздела 4.1	Всего листов раздела 4.1: 3	Всего разделов: 5	Всего листов выписки: 11
15.05.2023г. № КУВН-001/2023-111659755			
Кадастровый номер: 42:24-0401060-2838			

Учетный номер части	Площадь, м2	Содержание ограничения в использовании или ограничения права на объект недвижимости или обременения объекта недвижимости
1	2	3
Весь		также осуществляется хранение зерна, продуктов его переработки и комбикормового сырья, склонных к самосогреванию и самовозгоранию; 2) Зоны поражения от опасных производственных объектов в случаях происшествий техногенного характера не должны пересекать границы секторов подзоны №3 приаэродромной территории; 3) Ограничения распространяются на новые и реконструируемые опасные производственные объекты; Реестровый номер границы: 42.00-6.1245; Вид объекта реестра границ: Зона с особыми условиями использования территории; Вид зоны по документу: Пятая подзона приаэродромной территории аэродрома Кемерово; Тип зоны: Охранная зона транспорта



Полное наименование должности	Инициалы, фамилия
-------------------------------	-------------------