

Сведения о характеристиках объекта недвижимости

На основании запроса от 18.06.2024, поступившего на рассмотрение 18.06.2024, сообщаем, что согласно записям Единого государственного реестра недвижимости:

Лист 1			
Земельный участок			
вид объекта недвижимости			
Лист № 1 раздела 1	Всего листов раздела 1: 8	Всего разделов: 7	Всего листов выписки: 18
18.06.2024г. № КУВИ-001/2024-162088427	42:24-0101030:19909		
Кадастровый номер:	42:24-0101030		
Номер кадастрового квартала:	19.04.2024		
Дата присвоения кадастрового номера:			
Ранее присвоенный государственный учетный номер:	данные отсутствуют		
Местоположение:	Российская Федерация, Кемеровская область-Кузбасс, Кемеровский городской округ, город Кемерово, ул.Глинка.		
Площадь:	3787 кв. м		
Кадастровая стоимость, руб.:	13087569.04		
Кадастровые номера расположенных в пределах земельного участка объектов недвижимости:	данные отсутствуют		
Кадастровые номера объектов недвижимости, из которых образован объект недвижимости:	данные отсутствуют		
Кадастровые номера образованных объектов недвижимости:	данные отсутствуют		
Категория земель:	Земли населенных пунктов		
Виды разрешенного использования:	Деловое управление		
Сведения о кадастровом инженере:	Степанов Денис Анатольевич, № 1659, в Ассоциации саморегулируемая организация "Балтийское объединение кадастровых инженеров, СНИЛС 08364232723, договор на выполнение кадастровых работ от 06.12.2023 № 06122023, дата завершения кадастровых работ: 16.04.2024		
Сведения о лесах, водных объектах и об иных природных объектах, расположенных в пределах земельного участка:	данные отсутствуют		



Лист 2			
Земельный участок			
вид объекта недвижимости			
Лист № 2 раздела 1	Всего листов раздела 1: 8	Всего разделов: 7	Всего листов выписки: 18
18.06.2024г. № КУВИ-001/2024-162088427	42:24-0101030:19909		
Кадастровый номер:	42:24-0101030:19909		
Сведения о том, что земельный участок полностью расположен в границах зоны с особыми условиями использования территории, территории объекта культурного наследия, публичного сервитута:	Земельный участок полностью расположен в границах зоны с реестровым номером 42:00-6.1973 от 26.02.2024, ограничение использования земельного участка в пределах зоны: В соответствии с ч.6 п.3 ст.47 Воздушного кодекса Российской Федерации от 19.03.1997 №60-ФЗ запрещается размещать объекты, способствующие привлечению и массовому скоплению птиц. Допускается размещать в границах шестой подзоны объекты по обращению с твердыми коммунальными отходами, пищевыми и биологическими отходами в случае наличия результатов орнитологического исследования на предмет отсутствия факторов, способствующих привлечению и массовому скоплению птиц, и (или) достаточности мер защиты указанных объектов от привлечения и массового скопления птиц, проведенного в соответствии с пунктом 11(4) Положения, вид/наименование: Приаэродромная территория аэропорта Кемерово. Шестая подзона, тип: Охранная зона транспорта, дата решения: 01.11.2023, номер решения: 982-П, наименование ОГВ/ОМСУ: Министерство транспорта РФ 2, дата решения: 25.09.2020, номер решения: №1220-П, наименование ОГВ/ОМСУ: Федеральное агентство воздушного транспорта (РОСАВИАЦИЯ) Земельный участок полностью расположен в границах зоны с реестровым номером 42:00-6.1246 от 08.12.2020, ограничение использования земельного участка в пределах зоны: 1) Запрещается размещать объекты, способствующие привлечению и массовому скоплению птиц, - свинофермы, птицеводческие фермы, скотобойни; - подсобные хозяйства (свинофермы, коровники, птицеводческие, свинофермы, рыбные пруды); - места концентрации выбросов промышленных предприятий, свалки промышленных отходов; - мусороперерабатывающие и мусоросортировочные заводы, объекты сортировки мусора; 2) Запрещается осуществлять деятельность, способствующую привлечению и массовому скоплению птиц: - вспашка и перепахивание сельскохозяйственных полей с зерновыми культурами в дневное время; - вышка света, вид/наименование: Шестая подзона приаэродромной территории аэропорта Кемерово, тип: Охранная зона транспорта, дата решения: 1. дата решения: 25.09.2020, номер решения: №1220-П, наименование ОГВ/ОМСУ: Министерство транспорта РФ 2, дата решения: 25.09.2020, номер решения: №1220-П, наименование ОГВ/ОМСУ: Министерство транспорта РФ Земельный участок полностью расположен в границах зоны с реестровым номером 42:00-6.1972 от 26.02.2024, ограничение использования земельного участка в пределах зоны: В соответствии с ч.5 п.3 ст.47 Воздушного кодекса Российской Федерации от 19.03.1997 №60-ФЗ запрещается размещать опасные производственные объекты, функционирование которых может повлечь на безопасность полетов воздушных судов. В границах пятой подзоны приаэродромной территории аэропорта гражданской авиации Кемерово допускаются эксплуатация, реконструкция, капитальный ремонт, техническое перевооружение, консервация (далее - размещение) опасных производственных объектов при их соответствии установленным ограничениям. Максимальные радиусы зон поражения при происшествии техногенного характера на опасных производственных объектах, входящих в		



Лист 3			
Земельный участок			
вид объекта недвижимости			
Лист № 3 раздела 1	Всего листов раздела 1: 8	Всего разделов: 7	Всего листов выписки: 18
18.06.2024г. № КУВИ-001/2024-162088427	42:24-0101030:19909		
Кадастровый номер:	42:24-0101030:19909		
Сведения о том, что земельный участок полностью расположен в границах зоны с особыми условиями использования территории, территории объекта культурного наследия, публичного сервитута:	пятий подзоне приаэродромной территории, в которых размещение таких объектов возможно, не должны достигать по вертикали - высоты пролета воздушных судов (высота полета ограничена препятствиями в третьей подзоне приаэродромной территории); по горизонтали - внешних грани первой и второй подзоны приаэродромной территории аэропорта гражданской авиации Кемерово. При невозможности соблюдения ограничений, размещение опасных производственных объектов должно выполняться на основании специальных технических условий, разработанных для конкретного объекта капитального строительства, в соответствии с положениями приказа Министра России от 30 ноября 2020 г. № 734/пр «Об утверждении Порядка разработки и согласования специальных технических условий для разработки проектной документации на объект капитального строительства» (зарегистрирован Министерством России 18 декабря 2020 г., регистрационный № 61581) с изменениями, внесенными приказом Министра России от 22 октября 2021 г. № 774/пр (зарегистрирован Министерством России 29 ноября 2021 г., регистрационный № 66058), и (или) обоснования безопасности опасного производственного объекта, разработанного на основании Федерального закона № 116-ФЗ, вид/наименование: Приаэродромная территория аэропорта Кемерово. Пятая подзона, тип: Охранная зона транспорта, дата решения: 01.11.2023, номер решения: 982-П, наименование ОГВ/ОМСУ: Федеральное агентство воздушного транспорта (РОСАВИАЦИЯ) Земельный участок полностью расположен в границах зоны с реестровым номером 42:00-6.1970 от 22.02.2024, ограничение использования земельного участка в пределах зоны: В соответствии с ч.5 п.3 ст.47 Воздушного кодекса Российской Федерации от 19.03.1997 №60-ФЗ запрещается размещать объекты, высота которых превышает ограничения, установленные уполномоченным Правительством Российской Федерации федеральным органом исполнительной власти при установлении соответствующей приаэродромной территории. Строительство и реконструкция зданий, сооружений в границах третьей разрешается только после определения максимально допустимой высоты здания, сооружения в зависимости от местоположения в соответствии с требованиями ФАП-262 с учетом абсолютной высоты ограничения объектов в Балтийской системе высот 1977 года, вид/наименование: Приаэродромная территория аэропорта Кемерово. Третья подзона, тип: Охранная зона транспорта, дата решения: 01.11.2023, номер решения: 982-П, наименование ОГВ/ОМСУ: Федеральное агентство воздушного транспорта (РОСАВИАЦИЯ) Земельный участок полностью расположен в границах зоны с реестровым номером 42:00-6.1224 от 08.12.2020, ограничение использования земельного участка в пределах зоны: 1) Ограничения определяются в зависимости от местоположения объекта/сооружения/строения; 2) Высота объектов/сооружений/строений не должна превышать максимальную абсолютную отметку верха в диапазоне Н=290,00 м-295,00 м в Балтийской системе высот 1977 г.; 3) Запрещается размещать иные радиопередающие		



Лист 4			
Земельный участок			
вид объекта недвижимости			
Лист № 4 раздела 1	Всего листов раздела 1: 8	Всего разделов: 7	Всего листов выписки: 18
18.06.2024г. № КУВИ-001/2024-162088427	42:24-0101030:19909		
Кадастровый номер:	42:24-0101030:19909		
Сведения о том, что земельный участок полностью расположен в границах зоны с особыми условиями использования территории, территории объекта культурного наследия, публичного сервитута:	средства (объекты), работающие в диапазоне частот 0,15 МГц-1,75 МГц; 331,4 МГц; 989 МГц; 1030 МГц; 1215 МГц; 1278 МГц; 1052 МГц; 1075 МГц; 1080 МГц; 1990 МГц; 118,3 МГц; 121,5 МГц; 124,0 МГц; 125,5 МГц; 128,5 МГц; 129,3 МГц; 109,1 МГц; 134,5 МГц; 111,4 МГц; 113,35 МГц; 2,43 МГц; 3,27 МГц; 6,27 МГц; СН 20625; СН 21036; СН 22269; 4) В случае превышения максимальной абсолютной отметки верха, размещение новых и реконструкция существующих объектов/сооружений/строений допускается при наличии документов, подтверждающих отсутствие их влияния на безопасность полетов и на работу средств радиотехнического обеспечения полетов и авиационной электросвязи, вид/наименование: Четвертая подзона приаэродромной территории аэропорта Кемерово, часть 13 (сектор 16), тип: Охранная зона транспорта, дата решения: 25.09.2020, номер решения: №1220-П, наименование ОГВ/ОМСУ: Министерство транспорта РФ Земельный участок полностью расположен в границах зоны с реестровым номером 42:00-6.1202 от 30.11.2020, ограничение использования земельного участка в пределах зоны: 1) Ограничения определяются в зависимости от местоположения объекта; 2) Высота объектов не должна превышать допустимую максимальную абсолютную отметку верха в диапазоне Н=385,00 м-390,00 м в Балтийской системе высот 1977 г.; 3) Ограничения распространяются на новые и реконструируемые объекты/сооружения, вид/наименование: Третья подзона приаэродромной территории аэропорта Кемерово, часть 9 (секторы 10, 39, 71, 103, 112, 121, 132, 143), тип: Охранная зона транспорта, дата решения: 25.09.2020, номер решения: 1220-П, наименование ОГВ/ОМСУ: Министерство транспорта РФ Земельный участок полностью расположен в границах зоны с реестровым номером 42:00-6.1245 от 08.12.2020, ограничение использования земельного участка в пределах зоны: 1) Запрещается размещать, проектировать, реконструировать опасные производственные объекты, определенные Федеральным законом «О промышленной безопасности опасных производственных объектов», функционирование которых может повлечь на безопасность полетов воздушных судов, а именно опасные производственные объекты I, II, III, IV класса - предприятия и их цеха, участки, площадки: а. на которых получаются, используются, перерабатываются, образуются, хранятся, транспортируются, уничтожаются опасные вещества следующих видов - воспламеняющиеся вещества - окисляющие вещества - горючие вещества; взрывчатые вещества - токсичные вещества - высококипящие вещества - вещества, представляющие опасность для окружающей среды; б. используются оборудование, работающее под избыточным давлением более 0,07 мегапаскала - пара, газа (в газообразном, сжиженном состоянии), - воды при температуре нагрева более 115 градусов Цельсия; в. иных жидкостей при температуре, превышающей температуру их кипения при избыточном давлении 0,07 мегапаскала; с. используются стационарно установленные грузоподъемные механизмы (за исключением лифтов, подъемных платформ для инвалидов), эскалаторы в		



Земельный участок вид объекта недвижимости			
Лист № 5 раздела 1	Всего листов раздела 1: 8	Всего разделов: 7	Всего листов выписки: 18
18.06.2024г. № КУВИ-001/2024-162088427		42:24-0101030-19909	
Кадастровый номер:		42:24-0101030-19909	
Сведения о том, что земельный участок полностью расположен в границах зоны с особыми условиями использования территории, территории объекта культурного наследия, публичного сервитута:		<p>метрополитенная, канатные дороги, фуникуеры; д. подключаются, транспортируются, используются расплавы черных и цветных металлов, сплавы на основе этих расплавов с применением оборудования, рассчитанного на максимальное количество расплава 500 килограммов и более; е. ведутся горные работы (за исключением добычи общераспространенных полезных ископаемых и разработки россыпных месторождений полезных ископаемых, осуществляемых открытым способом без применения взрывных работ), работы по обогащению полезных ископаемых; г. осуществляется хранение или переработка растительного сырья, в процессе которых образуются взрывоопасные пылевоздушные смеси, способные самовоспламениться, возгораться или самостоятельно гореть после его удаления, а также осуществляется хранение зерна, продуктов его переработки и комбикормового сырья, склонных к самосогреванию и самовозгоранию. 2) Зоны поражения от опасных производственных объектов в случаях происшествия техногенного характера не должны пересекать границы секторов подзоны №3 приаэродромной территории. 3) Ограничения распространяются на новые и реконструируемые опасные производственные объекты., вид/наименование: Пятая подзона приаэродромной территории аэродрома Кемерово, тип: Охранная зона транспорта, дата решения: 25.09.2020, номер решения: №1220-П, наименование ОТВ/ОМСУ: Министерство транспорта РФ Земельный участок полностью расположен в границах зоны с рестрвом номером 42-00-6.1967 от 21.02.2024, ограничение использования земельного участка в пределах зоны: Ограничения устанавливаются в соответствии с п.3 ст. 47 Воздушного кодекса Российской Федерации от 19.03.1997 №60-ФЗ., вид/наименование: Приаэродромная территория аэропорта Кемерово, тип: Охранная зона транспорта, дата решения: 01.11.2023, номер решения: 982-П, наименование ОТВ/ОМСУ: Федеральное агентство воздушного транспорта (РОСАВИАЦИЯ) Земельный участок полностью расположен в границах зоны с рестрвом номером 42-00-6.1971 от 26.02.2024, ограничение использования земельного участка в пределах зоны: В соответствии с ч.4 п.3 ст.47 Воздушного кодекса Российской Федерации от 19.03.1997 №60-ФЗ запрещается размещать объекты, создание помехи в работе наземных объектов средств и систем обслуживания воздушного движения, навигации, посадки и взлета, предназначенных для организации воздушного движения и расположенных вне первой подзоны. В пределах четвертой подзоны запрещается без согласования с оператором аэродрома размещение объектов, превышающих высотные ограничения в границах установленных секторов., вид/наименование: Приаэродромная территория аэропорта Кемерово. Четвертая подзона., тип: Охранная зона транспорта, дата решения: 01.11.2023, номер решения: 982-П, наименование ОТВ/ОМСУ: Федеральное агентство воздушного транспорта (РОСАВИАЦИЯ)</p>	
Сведения о том, что земельный участок расположен в границах особой экономической зоны, территории опережающего развития, зоны территориального развития в Российской Федерации, игорной зоны:		данные отсутствуют	

ДОКУМЕНТ ПОДПИСАН
ЭЛЕКТРОННОЙ ПОДПИСЬЮ
Степень защиты информации: СООБЩЕНИЯ НЕ СВОБОДНЫ ОТ СЛУШАНИЯ
Выдана: ФЕДЕРАЛЬНАЯ СЛУЖБА ГОСУДАРСТВЕННОЙ РЕГИСТРАЦИИ, КАДАСТРА И КАРТОГРАФИИ
Действительна с 21.06.2023 по 19.09.2024

ПОЛНОЕ НАИМЕНОВАНИЕ ДОЛЖНОСТИ

ИНИЦИАЛЫ, ФАМИЛИЯ

Земельный участок вид объекта недвижимости			
Лист № 6 раздела 1	Всего листов раздела 1: 8	Всего разделов: 7	Всего листов выписки: 18
18.06.2024г. № КУВИ-001/2024-162088427		42:24-0101030-19909	
Кадастровый номер:		42:24-0101030-19909	
Сведения о том, что земельный участок расположен в границах особо охраняемой природной территории, Байкальской природной территории и ее экологических зон, лесопарковом лесном поясе, охотничьего угодья, лесничества:		данные отсутствуют	
Сведения о расположении земельного участка и (или) расположенного на нем объекта недвижимости в границах территории, в отношении которой принято решение о резервировании земель для государственных или муниципальных нужд:		данные отсутствуют	
Сведения о результатах проведения государственного земельного надзора:		данные отсутствуют	
Сведения о расположении земельного участка в границах территории, в отношении которой утверждён проект межгосударственной территории:		данные отсутствуют	
Условный номер земельного участка:		данные отсутствуют	
Сведения о принятии акта и (или) заключении договора, предусматривающих предоставление в соответствии с земельным законодательством исполнительным органом государственной власти или органом местного самоуправления, находящегося в государственной или муниципальной собственности земельного участка для строительства названного дома социального использования или названного дома коммерческого использования:		данные отсутствуют	
Сведения о том, что земельный участок или земельные участки образованы на основании решения об изъятии земельного участка и (или) расположенного на нем объекта недвижимости для государственных или муниципальных нужд:		данные отсутствуют	
Сведения о том, что земельный участок образован из земель или земельного участка, государственная собственность на которые не разграничена:		Земельный участок образован из земель или земельного участка, государственная собственность на которые не разграничена. В соответствии с Федеральным законом от 25 октября 2001 г. № 137-ФЗ "О введении в действие Земельного кодекса Российской Федерации" орган Комитет по управлению государственным имуществом Кузбасса уполномочен на распоряжение таким земельным участком.	
Сведения о наличии земельного спора о местоположении границ земельного участка:		данные отсутствуют	
Сведения об объекте недвижимости имеют статус "актуальные"		Сведения об объекте недвижимости имеют статус "актуальные"	
Сведения об ограничениях права на объект недвижимости, обременениях данного объекта, не		Сведения об ограничениях права на объект недвижимости, обременениях данного объекта, не	

ДОКУМЕНТ ПОДПИСАН
ЭЛЕКТРОННОЙ ПОДПИСЬЮ
Степень защиты информации: СООБЩЕНИЯ НЕ СВОБОДНЫ ОТ СЛУШАНИЯ
Выдана: ФЕДЕРАЛЬНАЯ СЛУЖБА ГОСУДАРСТВЕННОЙ РЕГИСТРАЦИИ, КАДАСТРА И КАРТОГРАФИИ
Действительна с 21.06.2023 по 19.09.2024

ПОЛНОЕ НАИМЕНОВАНИЕ ДОЛЖНОСТИ

ИНИЦИАЛЫ, ФАМИЛИЯ

Земельный участок вид объекта недвижимости			
Лист № 7 раздела 1	Всего листов раздела 1: 8	Всего разделов: 7	Всего листов выписки: 18
18.06.2024г. № КУВИ-001/2024-162088427		42:24-0101030-19909	
Кадастровый номер:		42:24-0101030-19909	
зарегистрированных в реестре прав, ограничений прав и обременений недвижимого имущества: вид ограничения (обременения): ограничения прав на земельный участок, предусмотренные статьей 56 Земельного кодекса Российской Федерации; срок действия: с 19.04.2024; реквизиты документа-основания: приказ Об установлении приаэродромной территории аэродрома гражданской авиации Кемерово от 01.11.2023 № 982-П выдан: Федеральное агентство воздушного транспорта (РОСАВИАЦИЯ) . вид ограничения (обременения): ограничения прав на земельный участок, предусмотренные статьей 56 Земельного кодекса Российской Федерации; срок действия: с 19.04.2024; реквизиты документа-основания: приказ "Об установлении приаэродромной территории аэродрома Кемерово " от 25.09.2020 № №1220-П выдан: Министерство транспорта РФ ; приказ "Об установлении приаэродромной территории аэродрома Кемерово " от 25.09.2020 № №1220-П выдан: Министерство транспорта РФ . вид ограничения (обременения): ограничения прав на земельный участок, предусмотренные статьей 56 Земельного кодекса Российской Федерации; срок действия: с 19.04.2024; реквизиты документа-основания: постановление Правительства «Правила установления охраняемых зон объектов электросетевого хозяйства и особых условий использования земельных участков, расположенных в границах таких зон» от 24.02.2009 № 160 выдан: Правительство РФ. вид ограничения (обременения): ограничения прав на земельный участок, предусмотренные статьей 56 Земельного кодекса Российской Федерации; срок действия: с 19.04.2024; реквизиты документа-основания: приказ Об установлении приаэродромной территории аэродрома гражданской авиации Кемерово от 01.11.2023 № 982-П выдан: Федеральное агентство воздушного транспорта (РОСАВИАЦИЯ) . вид ограничения (обременения): ограничения прав на земельный участок, предусмотренные статьей 56 Земельного кодекса Российской Федерации; срок действия: с 19.04.2024; реквизиты документа-основания: приказ Об установлении приаэродромной территории аэродрома гражданской авиации Кемерово от 01.11.2023 № 982-П выдан: Федеральное агентство воздушного транспорта (РОСАВИАЦИЯ) . вид ограничения (обременения): ограничения прав на земельный участок, предусмотренные статьей 56 Земельного кодекса Российской Федерации; срок действия: с 19.04.2024; реквизиты документа-основания: приказ Об установлении приаэродромной территории аэродрома гражданской авиации Кемерово от 01.11.2023 № 982-П выдан: Федеральное агентство воздушного транспорта (РОСАВИАЦИЯ) . вид ограничения (обременения): ограничения прав на земельный участок, предусмотренные статьей 56 Земельного кодекса Российской Федерации; срок действия: с 19.04.2024; реквизиты документа-основания: приказ "Об установлении приаэродромной территории аэродрома Кемерово " от 25.09.2020 № №1220-П выдан: Министерство транспорта РФ . вид ограничения (обременения): ограничения прав на земельный участок, предусмотренные статьей 56 Земельного кодекса Российской Федерации; срок действия: с 19.04.2024; реквизиты документа-основания: постановление Правительства «Правила установления охраняемых зон объектов электросетевого хозяйства и особых условий использования земельных участков, расположенных в границах таких зон» от 24.02.2009 № 160 выдан: Правительство РФ.			

ДОКУМЕНТ ПОДПИСАН
ЭЛЕКТРОННОЙ ПОДПИСЬЮ
Степень защиты информации: СООБЩЕНИЯ НЕ СВОБОДНЫ ОТ СЛУШАНИЯ
Выдана: ФЕДЕРАЛЬНАЯ СЛУЖБА ГОСУДАРСТВЕННОЙ РЕГИСТРАЦИИ, КАДАСТРА И КАРТОГРАФИИ
Действительна с 21.06.2023 по 19.09.2024

ПОЛНОЕ НАИМЕНОВАНИЕ ДОЛЖНОСТИ

ИНИЦИАЛЫ, ФАМИЛИЯ

Земельный участок вид объекта недвижимости			
Лист № 8 раздела 1	Всего листов раздела 1: 8	Всего разделов: 7	Всего листов выписки: 18
18.06.2024г. № КУВИ-001/2024-162088427		42:24-0101030-19909	
Кадастровый номер:		42:24-0101030-19909	
ограничения прав на земельный участок, предусмотренные статьей 56 Земельного кодекса Российской Федерации; срок действия: с 19.04.2024; реквизиты документа-основания: приказ "Об установлении приаэродромной территории аэродрома Кемерово " от 25.09.2020 № №1220-П выдан: Министерство транспорта РФ . вид ограничения (обременения): ограничения прав на земельный участок, предусмотренные статьей 56 Земельного кодекса Российской Федерации; срок действия: с 19.04.2024; реквизиты документа-основания: приказ Об установлении приаэродромной территории аэродрома гражданской авиации Кемерово от 01.11.2023 № 982-П выдан: Федеральное агентство воздушного транспорта (РОСАВИАЦИЯ) . вид ограничения (обременения): ограничения прав на земельный участок, предусмотренные статьей 56 Земельного кодекса Российской Федерации; срок действия: с 19.04.2024; реквизиты документа-основания: приказ Об установлении приаэродромной территории аэродрома гражданской авиации Кемерово от 01.11.2023 № 982-П выдан: Федеральное агентство воздушного транспорта (РОСАВИАЦИЯ) . вид ограничения (обременения): ограничения прав на земельный участок, предусмотренные статьей 56 Земельного кодекса Российской Федерации; срок действия: с 19.04.2024; реквизиты документа-основания: приказ Об установлении приаэродромной территории аэродрома гражданской авиации Кемерово от 01.11.2023 № 982-П выдан: Федеральное агентство воздушного транспорта (РОСАВИАЦИЯ) . Земельный участок подлежит снятию с государственного кадастрового учета по истечении пяти лет со дня его государственного кадастрового учета, если на него не будут зарегистрированы права. Сведения, необходимые для заполнения раздела: 2 - Сведения о зарегистрированных правах, отсутствуют.			
Получатель выписки:		Комитет по управлению государственным имуществом Кузбасса	

ДОКУМЕНТ ПОДПИСАН
ЭЛЕКТРОННОЙ ПОДПИСЬЮ
Степень защиты информации: СООБЩЕНИЯ НЕ СВОБОДНЫ ОТ СЛУШАНИЯ
Выдана: ФЕДЕРАЛЬНАЯ СЛУЖБА ГОСУДАРСТВЕННОЙ РЕГИСТРАЦИИ, КАДАСТРА И КАРТОГРАФИИ
Действительна с 21.06.2023 по 19.09.2024

ПОЛНОЕ НАИМЕНОВАНИЕ ДОЛЖНОСТИ

ИНИЦИАЛЫ, ФАМИЛИЯ

Выписка из Единого государственного реестра недвижимости об объекте недвижимости
Описание местоположения земельного участка

Земельный участок вид объекта недвижимости			
Лист № 1 раздела 3	Всего листов раздела 3: 1	Всего разделов: 7	Всего листов выписки: 18
18.06.2024г. № КУВИ-001/2024-162088427			
Кадастровый номер:		42:24:0101030:19909	
План (чертеж, схема) земельного участка			
Масштаб 1:900			

Документ подписан ЭЛЕКТРОННОЙ ПОДПИСЬЮ
Стороной: 09080548740320321578АС05423104
Выдана: ФЕДЕРАЛЬНАЯ СЛУЖБА ГОСУДАРСТВЕННОЙ РЕГИСТРАЦИИ КАДАСТРА И КАРТОГРАФИИ
Действителен с 27.06.2023 по 19.09.2024

Полное наименование должности: _____ Инициалы, фамилия: _____

Выписка из Единого государственного реестра недвижимости об объекте недвижимости
Описание местоположения земельного участка

Земельный участок вид объекта недвижимости							
Лист № 1 раздела 3.1	Всего листов раздела 3.1: 1	Всего разделов: 7	Всего листов выписки: 18				
18.06.2024г. № КУВИ-001/2024-162088427							
Кадастровый номер:		42:24:0101030:19909					
Описание местоположения границ земельного участка							
№ п/п	Номер точки начальной	Номер точки конечной	Дирекционный угол	Горизонтальное проложение, м	Описание закрепления на местности	Кадастровые номера смежных участков	Сведения об адресах правообладателей смежных земельных участков
1	2	3	4	5	6	7	8
1	1.1.1	1.1.2	131°35.6'	6.07	данные отсутствуют	данные отсутствуют	данные отсутствуют
2	1.1.2	1.1.3	133°24.8'	5.11	данные отсутствуют	данные отсутствуют	данные отсутствуют
3	1.1.3	1.1.4	133°19.4'	29.47	данные отсутствуют	данные отсутствуют	данные отсутствуют
4	1.1.4	1.1.5	226°36.5'	89.41	данные отсутствуют	данные отсутствуют	данные отсутствуют
5	1.1.5	1.1.6	274°53.8'	7.5	данные отсутствуют	данные отсутствуют	данные отсутствуют
6	1.1.6	1.1.7	316°37.5'	35.4	данные отсутствуют	данные отсутствуют	данные отсутствуют
7	1.1.7	1.1.8	46°51.7'	8.06	данные отсутствуют	данные отсутствуют	данные отсутствуют
8	1.1.8	1.1.9	46°53.0'	28.82	данные отсутствуют	42:24:0101030:599	адрес отсутствует
9	1.1.9	1.1.1	46°52.3'	55	данные отсутствуют	данные отсутствуют	данные отсутствуют

Документ подписан ЭЛЕКТРОННОЙ ПОДПИСЬЮ
Стороной: 09080548740320321578АС05423104
Выдана: ФЕДЕРАЛЬНАЯ СЛУЖБА ГОСУДАРСТВЕННОЙ РЕГИСТРАЦИИ КАДАСТРА И КАРТОГРАФИИ
Действителен с 27.06.2023 по 19.09.2024

Полное наименование должности: _____ Инициалы, фамилия: _____

Выписка из Единого государственного реестра недвижимости об объекте недвижимости
Описание местоположения земельного участка

Земельный участок вид объекта недвижимости				
Лист № 1 раздела 3.2	Всего листов раздела 3.2: 1	Всего разделов: 7	Всего листов выписки: 18	
18.06.2024г. № КУВИ-001/2024-162088427				
Кадастровый номер:		42:24:0101030:19909		
Сведения о характерных точках границы земельного участка				
Номер точки	Координаты, м		Описание закрепления на местности	Средняя квадратичная погрешность определения координат характерных точек границ земельного участка, м
	X	Y		
1	620355.44	1339430.29	4	0.1
2	620351.41	1339434.83	-	0.1
3	620347.9	1339438.54	-	0.1
4	620327.68	1339459.98	-	0.1
5	620266.26	1339395.01	-	0.1
6	620266.9	1339387.54	-	0.1
7	620292.63	1339363.23	-	0.1
8	620298.14	1339369.11	-	0.1
9	620317.84	1339390.15	-	0.1
1	620355.44	1339430.29	-	0.1

Документ подписан ЭЛЕКТРОННОЙ ПОДПИСЬЮ
Стороной: 09080548740320321578АС05423104
Выдана: ФЕДЕРАЛЬНАЯ СЛУЖБА ГОСУДАРСТВЕННОЙ РЕГИСТРАЦИИ КАДАСТРА И КАРТОГРАФИИ
Действителен с 27.06.2023 по 19.09.2024

Полное наименование должности: _____ Инициалы, фамилия: _____

Выписка из Единого государственного реестра недвижимости об объекте недвижимости
Сведения о частях земельного участка

Земельный участок вид объекта недвижимости			
Лист № 1 раздела 4	Всего листов раздела 4: 1	Всего разделов: 7	Всего листов выписки: 18
18.06.2024г. № КУВИ-001/2024-162088427			
Кадастровый номер:		42:24:0101030:19909	
План (чертеж, схема) части земельного участка		Учетный номер части: 42:24:0101030:19909/1	
Масштаб 1:700			

Документ подписан ЭЛЕКТРОННОЙ ПОДПИСЬЮ
Стороной: 09080548740320321578АС05423104
Выдана: ФЕДЕРАЛЬНАЯ СЛУЖБА ГОСУДАРСТВЕННОЙ РЕГИСТРАЦИИ КАДАСТРА И КАРТОГРАФИИ
Действителен с 27.06.2023 по 19.09.2024

Полное наименование должности: _____ Инициалы, фамилия: _____

Сведения о частях земельного участка


Земельный участок
вид объекта недвижимости

Лист № 1 раздела 4.1 Всего листов раздела 4.1: 5 Всего разделов: 7 Всего листов выписки: 18

18.06.2024г. № КУВИ-001/2024-162088427

Кадастровый номер: 42:24:0101030:19909

Учетный номер части	Площадь, м2	Содержание ограничения в использовании или ограничения права на объект недвижимости или обременения объекта недвижимости
1	2	3
42:24:0101030:19909/1	405	вид ограничения (обременения): ограничения прав на земельный участок, предусмотренные статьей 56 Земельного кодекса Российской Федерации; Срок действия: не установлен; реквизиты документа-основания: постановление Правительства «Правила установления охранных зон объектов электросетевого хозяйства и особых условий использования земельных участков, расположенных в границах таких зон» от 24.02.2009 № 160 выдан: Правительством РФ; Содержание ограничения (обременения): Ограничения использования объектов недвижимости в границах охранный зоны определены "Правилами установления охранных зон объектов электросетевого хозяйства и особых условий использования земельных участков, расположенных в границах таких зон" утверждены Постановлением Правительства от 24 февраля 2009г. №160.; Рекестровый номер границы: 42:00-6.128; Вид объекта реестра границ: Зона с особыми условиями использования территории; Вид зоны по документу: Охранная зона сооружения (лит. А-П1-13, лит.В-П1-415, лит.В-П1-455, лит.Д-П1-168, лит.Ж-П1-555, лит.И-П1-556, лит.К-П1-413, протяженностью 12,177 км) в границах Кемеровской области, г. Кемерово, Заводской район, ул. Радищева, восточное кладбище; Тип зоны: Охранная зона инженерных коммуникаций; Номер: 1
		Весь вид ограничения (обременения): ограничения прав на земельный участок, предусмотренные статьей 56 Земельного кодекса Российской Федерации; Срок действия: не установлен; реквизиты документа-основания: приказ Об установлении приаэродромной территории аэродрома гражданской авиации Кемерово от 01.11.2023 № 982-П выдан: Федеральное агентство воздушного транспорта (РОСАВИАЦИЯ); Содержание ограничения (обременения): В соответствии с ч.6 п.3 ст.47 Воздушного кодекса Российской Федерации от 19.03.1997 №60-ФЗ запрещается размещать объекты, способствующие привлечению и массовому скоплению птиц. Допускается размещать в границах шестой подзоны объекты по обращению с твердыми, коммунальными отходами, пищевыми и биологическими отходами в случае наличия результатов орнитологического исследования на предмет отсутствия факторов, способствующих привлечению и массовому скоплению птиц, и (или) достаточности мер защиты указанных объектов от привлечения и массового скопления птиц, проведенного в соответствии с пунктом 14) Положения.; Рекестровый номер границы: 42:00-6.1973; Вид объекта реестра границ: Зона с особыми условиями использования территории; Вид зоны по документу: Приаэродромная территория аэропорта Кемерово. Шестая подзона.; Тип зоны: Охранная зона транспорта
		Весь вид ограничения (обременения): ограничения прав на земельный участок, предусмотренные статьей 56 Земельного кодекса



полное наименование должности

инициалы, фамилия

Лист 15


Земельный участок
вид объекта недвижимости

Лист № 3 раздела 4.1 Всего листов раздела 4.1: 5 Всего разделов: 7 Всего листов выписки: 18

18.06.2024г. № КУВИ-001/2024-162088427

Кадастровый номер: 42:24:0101030:19909

		опасного производственного объекта, разрабатываемого на основании Федерального закона № 116-ФЗ.; Рекестровый номер границы: 42:00-6.1972; Вид объекта реестра границ: Зона с особыми условиями использования территории; Вид зоны по документу: Приаэродромная территория аэропорта Кемерово. Пятая подзона.; Тип зоны: Охранная зона транспорта
Весь		вид ограничения (обременения): ограничения прав на земельный участок, предусмотренные статьей 56 Земельного кодекса Российской Федерации; Срок действия: не установлен; реквизиты документа-основания: приказ Об установлении приаэродромной территории аэродрома гражданской авиации Кемерово от 01.11.2023 № 982-П выдан: Федеральное агентство воздушного транспорта (РОСАВИАЦИЯ); Содержание ограничения (обременения): В соответствии с ч.3 п.3 ст.47 Воздушного кодекса Российской Федерации от 19.03.1997 №60-ФЗ запрещается размещать объекты, высота которых превышает ограничения, установленные уполномоченным Правительством Российской Федерации федеральным органом исполнительной власти при установлении соответствующей приаэродромной территории. Строительство и реконструкция зданий, сооружений в границах третьей подзоны разрешается только после определения максимальной допустимой высоты здания, сооружения в зависимости от местоположения в соответствии с требованиями ФАП-262 с учетом абсолютных высот ограничения объектов в Балтийской системе высот 1977 года.; Рекестровый номер границы: 42:00-6.1970; Вид объекта реестра границ: Зона с особыми условиями использования территории; Вид зоны по документу: Приаэродромная территория аэропорта Кемерово. Третья подзона.; Тип зоны: Охранная зона транспорта
Весь		вид ограничения (обременения): ограничения прав на земельный участок, предусмотренные статьей 56 Земельного кодекса Российской Федерации; Срок действия: не установлен; реквизиты документа-основания: приказ "Об установлении приаэродромной территории аэродрома Кемерово " от 25.09.2020 № №1220-П выдан: Министерство транспорта РФ ; Содержание ограничения (обременения): 1) Ограничения определяются в зависимости от местоположения объекта/сооружения/строения; 2) Высота объектов/сооружений/строений не должна превышать максимальную абсолютную отметку верха в диапазоне Н=290,00 м-295,00 м в Балтийской системе высот 1977 г.; 3) Запрещается размещать иные радиопередающие средства (объекты), работающие в диапазоне частот 0,15 МГц -1,75 МГц; 331,4 МГц; 989 МГц; 1030 МГц; 1215 МГц-1278 МГц; 1052 МГц; 1075 МГц; 1080 МГц; 1090 МГц; 118,3 МГц; 121,5 МГц; 124,0 МГц; 125,5 МГц; 128,5 МГц; 129,3 МГц; 109,1 МГц; 134,5 МГц; 111,4 МГц; 113,35 МГц; 2,43 МГц; 5,27 МГц; 6,27 МГц; СН 21036; СН 22269; 4) В случае превышения максимальной абсолютной отметки верха, размещенные вновь и реконструкция существующих объектов/сооружений/строений допускается при наличии документов, подтверждающих отсутствие их влияния на безопасность полетов и на работу средств радиотехнического обеспечения полетов и авиационной электросвязи.; Рекестровый номер границы: 42:00-6.1224; Вид объекта реестра границ: Зона с особыми условиями использования территории; Вид зоны по документу: Четвертая подзона приаэродромной территории аэродрома Кемерово, часть 13 (сектор 16); Тип зоны: Охранная зона транспорта
Весь		вид ограничения (обременения): ограничения прав на земельный участок, предусмотренные статьей 56 Земельного кодекса



полное наименование должности

инициалы, фамилия

Лист 14


Земельный участок
вид объекта недвижимости

Лист № 2 раздела 4.1 Всего листов раздела 4.1: 5 Всего разделов: 7 Всего листов выписки: 18

18.06.2024г. № КУВИ-001/2024-162088427

Кадастровый номер: 42:24:0101030:19909

		Российской Федерации; Срок действия: не установлен; реквизиты документа-основания: приказ "Об установлении приаэродромной территории аэродрома Кемерово " от 25.09.2020 № №1220-П выдан: Министерство транспорта РФ ; приказ "Об установлении приаэродромной территории аэродрома Кемерово " от 25.09.2020 № №1220-П выдан: Министерство транспорта РФ ; Содержание ограничения (обременения): 1) Запрещается размещать объекты, способствующие привлечению и массовому скоплению птиц: - зерноочистительные фермы, скотобойни; - подсобные хозяйства (свиноводные, коровники, птицеводные, зверофермы, рыбные пруды); - места концентрированных выбросов пищевых отходов, свалки пищевых отходов; - скотомогильники; - мусороперерабатывающие заводы, объекты сортировки мусора; 2) Запрещается осуществлять деятельность, способствующую привлечению и массовому скоплению птиц: - вспашка и перепахивание сельскохозяйственных полей с зерновыми культурами в данное время; - выпас скота.; Рекестровый номер границы: 42:00-6.1246; Вид объекта реестра границ: Зона с особыми условиями использования территории; Вид зоны по документу: Шестая подзона приаэродромной территории аэродрома Кемерово; Тип зоны: Охранная зона транспорта
Весь		вид ограничения (обременения): ограничения прав на земельный участок, предусмотренные статьей 56 Земельного кодекса Российской Федерации; Срок действия: не установлен; реквизиты документа-основания: приказ Об установлении приаэродромной территории аэродрома гражданской авиации Кемерово от 01.11.2023 № 982-П выдан: Федеральное агентство воздушного транспорта (РОСАВИАЦИЯ); Содержание ограничения (обременения): В соответствии с ч.5 п.3 ст.47 Воздушного кодекса Российской Федерации от 19.03.1997 №60-ФЗ запрещается размещать опасные производственные объекты, функционирование которых может повлиять на безопасность полетов воздушных судов. В границах пятой подзоны приаэродромной территории аэродрома гражданской авиации Кемерово допускается эксплуатация, реконструкция, капитальный ремонт, техническое перевооружение, консервация (далее - размещение) опасных производственных объектов при их соответствии установленным ограничениям. Максимальные радиусы зон поражения при промышленных техногенного характера на опасных производственных объектах, находящихся в пятой подзоне приаэродромной территории, в которых размещение таких объектов возможно, не должны достигать: по вертикали - высоты пролета воздушных судов (высота поверхности ограничения препятствий в третьей подзоне приаэродромной территории); по горизонтали - внешних границ первой и второй подзон приаэродромной территории аэродрома гражданской авиации Кемерово. При невозможности соблюдения ограничений, размещение опасных производственных объектов должно выполняться на основании специальных технических условий, разработанных для конкретного объекта капитального строительства, в соответствии с положениями приказа Министров России от 30 ноября 2020 г. № 734/пр «Об утверждении Порядка разработки и согласования специальных технических условий для разработки проектной документации на объект капитального строительства» (зарегистрирован Минюстом России 18 декабря 2020 г., регистрационный № 61581) с изменениями, внесенными приказом Министров России от 22 октября 2021 г. № 774/пр (зарегистрирован Минюстом России 29 ноября 2021 г., регистрационный № 66058), и (или) обоснования безопасности



полное наименование должности

инициалы, фамилия

Лист 16


Земельный участок
вид объекта недвижимости

Лист № 4 раздела 4.1 Всего листов раздела 4.1: 5 Всего разделов: 7 Всего листов выписки: 18

18.06.2024г. № КУВИ-001/2024-162088427

Кадастровый номер: 42:24:0101030:19909

		Российской Федерации; Срок действия: не установлен; реквизиты документа-основания: приказ "Об установлении приаэродромной территории аэродрома Кемерово " от 25.09.2020 № №1220-П выдан: Министерство транспорта РФ ; Содержание ограничения (обременения): 1) Ограничения определяются в зависимости от местоположения объекта; 2) Высота объектов не должна превышать допустимую максимальную абсолютную отметку верха в диапазоне Н=385,00 м-390,00 м в Балтийской системе высот 1977 г.; 3) Ограничения распространяются на новые и реконструируемые объекты/сооружения.; Рекестровый номер границы: 42:00-6.1202; Вид объекта реестра границ: Зона с особыми условиями использования территории; Вид зоны по документу: Третья подзона приаэродромной территории аэродрома Кемерово, часть 9 (секторы 10, 39, 71, 103, 112, 121, 132, 143); Тип зоны: Охранная зона транспорта
Весь		вид ограничения (обременения): ограничения прав на земельный участок, предусмотренные статьей 56 Земельного кодекса Российской Федерации; Срок действия: не установлен; реквизиты документа-основания: приказ "Об установлении приаэродромной территории аэродрома Кемерово " от 25.09.2020 № №1220-П выдан: Министерство транспорта РФ ; Содержание ограничения (обременения): 1) Запрещается размещать, проектировать, реконструировать опасные производственные объекты, определенные Федеральным законом «О промышленной безопасности опасных производственных объектов», функционирование которых может повлиять на безопасность полетов воздушных судов, а именно опасных производственные объекты I, II, III, IV класса - хранилища и их цеха, участки, площадки: а. на которые получаются, используются, перерабатываются, образуются, хранятся, транспортируются, уничтожаются опасные вещества следующего вида: - воспламеняющиеся вещества; - окисляющие вещества; - горючие вещества; - взрывчатые вещества; - токсичные вещества; - высококипящие вещества; - вещества, представляющие опасность для окружающей среды; б. используются оборудование, работающее под избыточным давлением более 0,07 мегапаскала; - пара, газа (в газообразном, сжиженном состоянии); - воды при температуре нагрева более 115 градусов Цельсия; - иных жидкостей при температуре, превышающей температуру их кипения при избыточном давлении 0,07 мегапаскала; с. используются стационарно установленные грузоподъемные механизмы (за исключением лифтов), подъемных платформ для инвалидов, эскалаторы в метрополитанах, канатные дороги, фуникулеры; д. получают, транспортируются, используются расплавы черных и цветных металлов, сплавы на основе этих расплавов с применением оборудования, рассчитанного на максимальное количество расплава 500 килограммов и более; е. ведутся горячие работы (за исключением добычи общераспространенных полезных ископаемых и разработки расположенных месторождений полезных ископаемых, осуществляемых открытым способом без применения взрывчатых работ), работы по обогащению полезных ископаемых; ф. осуществляется хранение или переработка растительного сырья, в процессе которых образуются взрывоопасные пылевоздушные смеси, способные самовозгораться, возгораться от источника зажигания и самостоятельно гореть после его удаления, а также осуществляется хранение зерна, продуктов его переработки и комбикормового сырья, склонных к самосогреванию и самовозгоранию. 2) Зоны поражения от опасных производственных объектов в случаях промышленных техногенного характера



полное наименование должности

инициалы, фамилия

Земельный участок вид объекта недвижимости			
Лист № 5 раздела 4.1	Всего листов раздела 4.1: 5	Всего разделов: 7	Всего листов выписки: 18
18.06.2024г. № КУВН-001/2024-162088427			
Кадастровый номер:		42:24:0101030:19909	
		не должны пересекать границы секторов подзоны №3 приаэродромной территории; 3) Ограничения распространяются на новые и реконструируемые опасные производственные объекты.; Реестровый номер границы: 42-00-6.1245; Вид объекта реестра границ: Зона с особыми условиями использования территории; Вид зоны по документу: Пятая подзона приаэродромной территории аэродрома Кемерово.; Тип зоны: Охранная зона транспорта	
Весь		вид ограничения (обременения): ограничения прав на земельный участок, предусмотренные статьей 56 Земельного кодекса Российской Федерации; Срок действия: не установлен; реквизиты документа-основания: приказ Об установлении приаэродромной территории аэродрома гражданской авиации Кемерово от 01.11.2023 № 982-П выдан: Федеральное агентство воздушного транспорта (РОСАВИАЦИЯ) ; Содержание ограничения (обременения): Ограничения устанавливаются в соответствии с п.3 ст. 47 Воздушного кодекса Российской Федерации от 19.03.1997 №60-ФЗ.; Реестровый номер границы: 42-00-6.1967; Вид объекта реестра границ: Зона с особыми условиями использования территории; Вид зоны по документу: Приаэродромная территория аэродрома Кемерово.; Тип зоны: Охранная зона транспорта	
Весь		вид ограничения (обременения): ограничения прав на земельный участок, предусмотренные статьей 56 Земельного кодекса Российской Федерации; Срок действия: не установлен; реквизиты документа-основания: приказ Об установлении приаэродромной территории аэродрома гражданской авиации Кемерово от 01.11.2023 № 982-П выдан: Федеральное агентство воздушного транспорта (РОСАВИАЦИЯ) ; Содержание ограничения (обременения): В соответствии с ч.4 п.3 ст.47 Воздушного кодекса Российской Федерации от 19.03.1997 №60-ФЗ запрещается размещать объекты, создающие помехи в работе наземных объектов средств и систем обслуживания воздушного движения, навигации, посадки и связи, предназначенных для организации воздушного движения и расположенных вне первой подзоны. В пределах четвертой подзоны запрещается без согласования с оператором аэродрома размещение объектов, превышающих высотные ограничения в границах установленных секторов.; Реестровый номер границы: 42-00-6.1971; Вид объекта реестра границ: Зона с особыми условиями использования территории; Вид зоны по документу: Приаэродромная территория аэродрома Кемерово. Четвертая подзона.; Тип зоны: Охранная зона транспорта	

Сведения о частях земельного участка				
Земельный участок вид объекта недвижимости				
Лист № 1 раздела 4.2	Всего листов раздела 4.2: 1	Всего разделов: 7	Всего листов выписки: 18	
18.06.2024г. № КУВН-001/2024-162088427				
Кадастровый номер:		42:24:0101030:19909		
Сведения о характерных точках границ части (частей) земельного участка				
Учетный номер части: 42:24:0101030:19909/1				
Система координат				
Номер точки	Координаты, м		Описание закрепления на местности	Средняя квадратичная погрешность определения координат характерных точек границ земельного участка, м
	X	Y		
1	2	3	4	5
1	620332.06	1339455.34	-	-
2	620329.03	1339458.55	-	-
3	620323.21	1339452.49	-	-
4	620294.53	1339424.83	-	-
5	620266.37	1339393.68	-	-
6	620266.89	1339387.7	-	-
7	620297.69	1339421.77	-	-
8	620326.32	1339449.37	-	-
1	620332.06	1339455.34	-	-



ПОЛНОЕ НАИМЕНОВАНИЕ ДОЛЖНОСТИ

ИНИЦИАЛЫ, ФАМИЛИЯ



ПОЛНОЕ НАИМЕНОВАНИЕ ДОЛЖНОСТИ

ИНИЦИАЛЫ, ФАМИЛИЯ