

Сведения о характеристиках объекта недвижимости

На основании запроса от 17.06.2024, поступившего на рассмотрение 17.06.2024, сообщаем, что согласно записям Единого государственного реестра недвижимости:

Лист 1 Лист 1

Земельный участок			
вид объекта недвижимости			
Лист № 1 раздела 1	Всего листов раздела 1: 5	Всего разделов: 7	Всего листов выписки: 13
17.06.2024г. № КУВИ-001/2024-161170171			
Кадастровый номер:	42:24:0401060-2610		
Номер кадастрового квартала:	42:24:0401060		
Дата присвоения кадастрового номера:	11.07.2020		
Ранее присвоенный государственный учетный номер:	данные отсутствуют		
Местоположение:	Российская Федерация, Кемеровская область - Кузбасс, Кемеровский городской округ, город Кемерово, севернее здания по ул. Первомайская площадь, 10		
Площадь:	1045 кв. м		
Кадастровая стоимость, руб.:	2549559,65		
Кадастровые номера расположенных в пределах земельного участка объектов недвижимости:	данные отсутствуют		
Кадастровые номера объектов недвижимости, из которых образован объект недвижимости:	данные отсутствуют		
Кадастровые номера образованных объектов недвижимости:	данные отсутствуют		
Категория земель:	Земли населенных пунктов		
Виды разрешенного использования:	Автомобильные мойки		
Сведения о кадастровом инженере:	Федяков Евгений Николаевич, № Номер договора на выполнение кадастровых работ: 11/20-ФНОК, дата завершения кадастровых работ: 02.07.2020		
Сведения о лесах, водных объектах и об иных природных объектах, расположенных в пределах земельного участка:	данные отсутствуют		



ДОКУМЕНТ ПОДПИСАН
ЭЛЕКТРОННОЙ ПОДПИСЬЮ

Сертификат: 00000000000000000000000000000000
Выдана: ФЕДЕРАЛЬНАЯ СЛУЖБА ГОСУДАРСТВЕННОЙ РЕГИСТРАЦИИ, КАДАСТРА И КАРТОГРАФИИ
Внебюджетное отделение по Кемеровской области
Федеральный адрес: г. Москва, ул. Мясницкая, д. 27/28, 125065

полное наименование должности

инициалы, фамилия

Лист 3

Земельный участок			
вид объекта недвижимости			
Лист № 3 раздела 1	Всего листов раздела 1: 5	Всего разделов: 7	Всего листов выписки: 13
17.06.2024г. № КУВИ-001/2024-161170171			
Кадастровый номер:	42:24:0401060-2610		
Сведения о том, что земельный участок полностью расположен в границах зоны с особыми условиями использования территории, территории объекта культурного наследия, публичного сервитута:	решения: №1220-П, наименование ОГВ/ОМСУ: Министерство транспорта РФ Земельный участок полностью расположен в границах зоны с реестровым номером 42-00-6.1973 от 26.02.2024, ограничение использования земельного участка в пределах зоны: В соответствии с ч.6 п.3 ст.47 Воздушного кодекса Российской Федерации от 19.03.1997 №60-ФЗ запрещается размещать объекты, способствующие привлечению и массовому скоплению птиц. Допускается размещать в границах шестой подзоны объекты по обращению с твердыми, коммунальными отходами, пищевыми и биологическими отходами в случае наличия результатов ориентологического исследования на предмет отсутствия факторов, способствующих привлечению и массовому скоплению птиц, и (или) достаточности мер защиты указанных объектов от привлечения и массового скопления птиц, проведенного в соответствии с пунктом 1(4) Положения, вид/наименование: Приаэродромная территория аэропорта Кемерово. Шестая подзона, тип: Охранная зона транспорта, дата решения: 01.11.2023, номер решения: №82-П, наименование ОГВ/ОМСУ: Федеральное агентство воздушного транспорта (РОСАВИАЦИЯ)		
Сведения о том, что земельный участок расположен в границах особой экономической зоны, территории опережающего развития, зоны территориального развития в Российской Федерации, игровой зоны:	данные отсутствуют		
Сведения о том, что земельный участок расположен в границах особо охраняемой природной территории, Байкальской природной территории и ее экологических зон, лесопарковом участке парка, охотничьего угодья, лесничества:	данные отсутствуют		
Сведения о расположении земельного участка и (или) расположенного на нем объекта недвижимости в границах территории, в отношении которой принято решение о резервировании земель для государственных или муниципальных нужд:	данные отсутствуют		
Сведения о результатах проведения государственного земельного надзора:	данные отсутствуют		
Сведения о расположении земельного участка в границах территории, в отношении которой утвержден проект межвидовой территории:	данные отсутствуют		
Условный номер земельного участка:	данные отсутствуют		



ДОКУМЕНТ ПОДПИСАН
ЭЛЕКТРОННОЙ ПОДПИСЬЮ

Сертификат: 00000000000000000000000000000000
Выдана: ФЕДЕРАЛЬНАЯ СЛУЖБА ГОСУДАРСТВЕННОЙ РЕГИСТРАЦИИ, КАДАСТРА И КАРТОГРАФИИ
Федеральное отделение по Кемеровской области
Федеральный адрес: г. Москва, ул. Мясницкая, д. 27/28, 125065

полное наименование должности

инициалы, фамилия

Лист 2

Земельный участок			
вид объекта недвижимости			
Лист № 2 раздела 1	Всего листов раздела 1: 5	Всего разделов: 7	Всего листов выписки: 13
17.06.2024г. № КУВИ-001/2024-161170171			
Кадастровый номер:	42:24:0401060-2610		
Сведения о том, что земельный участок полностью расположен в границах зоны с особыми условиями использования территории, территории объекта культурного наследия, публичного сервитута:	Земельный участок полностью расположен в границах зоны с реестровым номером 42-00-6.1244 от 08.12.2020, ограничение использования земельного участка в пределах зоны: 1) Ограничения распространяются в зависимости от местоположения объекта/сооружения/строения; 2) Высота объектов/сооружений/строений не должна превышать максимальную абсолютную отметку верха в диапазоне Н=320,00 м-325,00 м в Балтийской системе высот 1977 г.; 3) Запрещается размещать иные радиопередающие средства (объекты), работающие в диапазоне частот 0,15 МГц -1,75 МГц; 331,4 МГц; 589 МГц; 1030 МГц; 1215 МГц-1278 МГц; 1052 МГц; 1075 МГц; 1080 МГц; 1090 МГц; 1118,3 МГц; 121,5 МГц; 124,0 МГц; 125,5 МГц; 126,5 МГц; 129,3 МГц; 109,1 МГц; 134,5 МГц; 111,4 МГц; 113,35 МГц; 2,43 МГц; 3,27 МГц; 6,27 МГц; СИ 210625; СИ 21036; СИ 22269; 4) В случае превышения максимальной абсолютной отметки верха, размещение новых и реконструкция существующих объектов/сооружений/строений допускается при наличии документов, подтверждающих отсутствие их влияния на безопасность полетов и на работу средств радиотехнического обеспечения полетов и авиационной электросвязи, вид/наименование: Четвертая подзона приаэродромной территории аэродрома Кемерово, часть 7 (сектор 10), тип: Охранная зона транспорта, дата решения: 25.09.2020, номер решения: №1220-П, наименование ОГВ/ОМСУ: Министерство транспорта РФ Земельный участок полностью расположен в границах зоны с реестровым номером 42-00-6.1200 от 30.11.2020, ограничение использования земельного участка в пределах зоны: 1) Высота объектов не должна превышать допустимую максимальную абсолютную отметку Н=416,13 м в Балтийской системе высот 1977 г.; 2) Ограничения распространяются на новые и реконструируемые объекты/сооружения, вид/наименование: Третья подзона приаэродромной территории аэродрома Кемерово, часть 1 (сектор 1), тип: Охранная зона транспорта, дата решения: 25.09.2020, номер решения: №1220-П, наименование ОГВ/ОМСУ: Министерство транспорта РФ Земельный участок полностью расположен в границах зоны с реестровым номером 42-00-6.1246 от 08.12.2020, ограничение использования земельного участка в пределах зоны: 1) Запрещается размещать объекты, способствующие привлечению и массовому скоплению птиц - звероводческие фермы, свинофермы; - подсобные хозяйства (свиноварни, коровники, птицеводческие фермы, рыбные пруды); - места концентрированных выбросов пищевых отходов, свиных пищевых отходов; - свинокомплекс; - мусоросорьжигательные и мусороперерабатывающие заводы, объекты сортировки мусора; 2) Запрещается осуществлять деятельность, способствующую привлечению и массовому скоплению птиц - высадка и перелачивание сельскохозяйственных полей с зерновыми культурами в дневное время; - высадка скота, вид/наименование: Шестая подзона приаэродромной территории аэродрома Кемерово, тип: Охранная зона транспорта, решение: 1, дата решения: 25.09.2020, номер решения: №1220-П, наименование ОГВ/ОМСУ: Министерство транспорта РФ 2, дата решения: 25.09.2020, номер		



ДОКУМЕНТ ПОДПИСАН
ЭЛЕКТРОННОЙ ПОДПИСЬЮ

Сертификат: 00000000000000000000000000000000
Выдана: ФЕДЕРАЛЬНАЯ СЛУЖБА ГОСУДАРСТВЕННОЙ РЕГИСТРАЦИИ, КАДАСТРА И КАРТОГРАФИИ
Федеральное отделение по Кемеровской области
Федеральный адрес: г. Москва, ул. Мясницкая, д. 27/28, 125065

полное наименование должности

инициалы, фамилия

Лист 4

Земельный участок			
вид объекта недвижимости			
Лист № 4 раздела 1	Всего листов раздела 1: 5	Всего разделов: 7	Всего листов выписки: 13
17.06.2024г. № КУВИ-001/2024-161170171			
Кадастровый номер:	42:24:0401060-2610		
Сведения о принятии акта и (или) заключении договора, предусматривающих предоставление в соответствии с земельным законодательством исполнительным органом государственной власти или органом местного самоуправления, находящегося в государственной или муниципальной собственности земельного участка для строительства наемного дома социального использования или наемного дома коммерческого использования:	данные отсутствуют		
Сведения о том, что земельный участок или земельные участки образованы на основании решения об изъятии земельного участка и (или) расположенного на нем объекта недвижимости для государственных или муниципальных нужд:	данные отсутствуют		
Сведения о том, что земельный участок образован из земель или земельного участка, государственная собственность на которые не разграничена:	данные отсутствуют		
Сведения о наличии земельного спора о местоположении границ земельных участков:	данные отсутствуют		
Статус записи об объекте недвижимости:	Сведения об объекте недвижимости имеют статус "актуальные"		
Особые отметки:	Сведения об ограничениях права на объект недвижимости, обремененных данным объектом, не зарегистрированных в реестре прав, обременений недвижимого имущества: вид ограничения (обременения): ограничения прав на земельный участок, предусмотренные статьей 56 Земельного кодекса Российской Федерации; срок действия: с 08.07.2020; реквизиты документа-основания: приказ от 07.12.2019 № 1024-П выдан: Федеральное агентство воздушного транспорта (РОСАВИАЦИЯ); вид ограничения (обременения): ограничения прав на земельный участок, предусмотренные статьей 56 Земельного кодекса Российской Федерации; срок действия: с 08.07.2020; реквизиты документа-основания: приказ от 07.12.2019 № 1024-П выдан: Федеральное агентство воздушного транспорта (РОСАВИАЦИЯ); вид ограничения (обременения): ограничения прав на земельный участок, предусмотренные статьей 56 Земельного кодекса Российской Федерации; срок действия: с 08.07.2020; реквизиты документа-основания: приказ от 07.12.2019 № 1024-П выдан: Федеральное агентство воздушного транспорта (РОСАВИАЦИЯ); вид ограничения (обременения): ограничения прав на земельный участок, предусмотренные статьей 56 Земельного кодекса Российской Федерации; срок действия: с 08.07.2020; реквизиты документа-основания: постановление от 23.01.2013 № 13 выдан: Коллегия Администрации Кемеровской области; вид		



ДОКУМЕНТ ПОДПИСАН
ЭЛЕКТРОННОЙ ПОДПИСЬЮ

Сертификат: 00000000000000000000000000000000
Выдана: ФЕДЕРАЛЬНАЯ СЛУЖБА ГОСУДАРСТВЕННОЙ РЕГИСТРАЦИИ, КАДАСТРА И КАРТОГРАФИИ
Федеральное отделение по Кемеровской области
Федеральный адрес: г. Москва, ул. Мясницкая, д. 27/28, 125065

полное наименование должности

инициалы, фамилия

Выписка из Единого государственного реестра недвижимости об объекте недвижимости
Описание местоположения земельного участка

Лист 5

Земельный участок вид объекта недвижимости			
Лист № 5 раздела 1	Всего листов раздела 1: 5	Всего разделов: 7	Всего листов выписки: 13
17.06.2024г. № КУВИ-001/2024-161170171			
Кадастровый номер:		42:24:0401060:2610	
ограничения (обременения): ограничения прав на земельный участок, предусмотренные статьей 56 Земельного кодекса Российской Федерации; срок действия: с 08.07.2020; реквизиты документа-основания: приказ от 07.12.2019 № 1024-П выдан: Федеральное агентство воздушного транспорта (РОСАВИАЦИЯ); вид ограничения (обременения): ограничения прав на земельный участок, предусмотренные статьей 56 Земельного кодекса Российской Федерации; срок действия: с 18.12.2020; реквизиты документа-основания: приказ "Об установлении приаэродромной территории аэродрома Кемерово " от 25.09.2020 № №1220-П выдан: Министерство транспорта РФ . вид ограничения (обременения): ограничения прав на земельный участок, предусмотренные статьей 56 Земельного кодекса Российской Федерации; срок действия: с 02.02.2021; реквизиты документа-основания: решение "Об установлении, изменении или о прекращении существования санитарно -защитной зоны для промплощадки ООО "Газпромнефть-Центр" АЗС № 42 г. Кемерово" РФЭЗПЭП от 09.12.2020 № 172 выдан: Управление Федеральной службы по надзору в сфере защиты прав потребителей и благополучия человека по Кемеровской области-Кузбассу, вид ограничения (обременения): ограничения прав на земельный участок, предусмотренные статьей 56 Земельного кодекса Российской Федерации; срок действия: с 20.02.2024; реквизиты документа-основания: приказ "Об установлении приаэродромной территории аэродрома Кемерово " от 25.09.2020 № №1220-П выдан: Министерство транспорта РФ . вид ограничения (обременения): ограничения прав на земельный участок, предусмотренные статьей 56 Земельного кодекса Российской Федерации; срок действия: с 19.03.2024; реквизиты документа-основания: приказ "Об установлении приаэродромной территории аэродрома Кемерово " от 25.09.2020 № №1220-П выдан: Министерство транспорта РФ ; приказ "Об установлении приаэродромной территории аэродрома Кемерово " от 25.09.2020 № №1220-П выдан: Министерство транспорта РФ . вид ограничения (обременения): ограничения прав на земельный участок, предусмотренные статьей 56 Земельного кодекса Российской Федерации; срок действия: с 16.04.2024; реквизиты документа-основания: приказ Об установлении приаэродромной территории аэродрома гражданской авиации Кемерово от 01.11.2023 № 982-П выдан: Федеральное агентство воздушного транспорта (РОСАВИАЦИЯ) . Сведения, необходимые для заполнения раздела: 2 - Сведения о зарегистрированных правах, отсутствуют.			
Получатель выписки:		Комитет по управлению государственным имуществом Кузбасса	

Лист 6

Земельный участок вид объекта недвижимости			
Лист № 1 раздела 3	Всего листов раздела 3: 1	Всего разделов: 7	Всего листов выписки: 13
17.06.2024г. № КУВИ-001/2024-161170171			
Кадастровый номер:		42:24:0401060:2610	
План (чертеж, схема) земельного участка			
<p style="text-align: center;">42:24:0401060:2610 42:24:0401060:2610 42:24:0401060:2610</p>			
Масштаб 1:300		Условные обозначения:	
полное наименование должности		инициалы, фамилия	

ДОКУМЕНТ ПОДПИСАН ЭЛЕКТРОННОЙ ПОДПИСЬЮ

Служба: ИММОБИЛЬНЫЕ КОМПЛЕКСНЫЕ УСЛУГИ
Имя: ФЕДЕРАЛЬНАЯ СЛУЖБА ГОСУДАРСТВЕННОЙ РЕГИСТРАЦИИ КАДАСТРА И КАРТОГРАФИИ
Дата подписания: с 27.06.2023 по 19.09.2024

ДОКУМЕНТ ПОДПИСАН ЭЛЕКТРОННОЙ ПОДПИСЬЮ

Служба: ИММОБИЛЬНЫЕ КОМПЛЕКСНЫЕ УСЛУГИ
Имя: ФЕДЕРАЛЬНАЯ СЛУЖБА ГОСУДАРСТВЕННОЙ РЕГИСТРАЦИИ КАДАСТРА И КАРТОГРАФИИ
Дата подписания: с 27.06.2023 по 19.09.2024

Выписка из Единого государственного реестра недвижимости об объекте недвижимости
Описание местоположения земельного участка

Земельный участок вид объекта недвижимости							
Лист № 1 раздела 3.1	Всего листов раздела 3.1: 1	Всего разделов: 7	Всего листов выписки: 13				
17.06.2024г. № КУВИ-001/2024-161170171							
Кадастровый номер:		42:24:0401060:2610					
Описание местоположения границ земельного участка							
№ п/п	Номер точки начальной	Номер точки конечной	Дирекционный угол	Горизонтальное проложение, м	Описание закрепления на местности	Кадастровые номера смежных участков	Сведения об адресах правообладателей смежных земельных участков
1	2	3	4	5	6	7	8
1	1.1.1	1.1.2	88°41.5'	31.55	данные отсутствуют	данные отсутствуют	данные отсутствуют
2	1.1.2	1.1.3	178°31.0'	28.6	данные отсутствуют	данные отсутствуют	данные отсутствуют
3	1.1.3	1.1.4	268°39.7'	41.51	данные отсутствуют	данные отсутствуют	данные отсутствуют
4	1.1.4	1.1.1	17°43.7'	30.28	данные отсутствуют	данные отсутствуют	данные отсутствуют

ДОКУМЕНТ ПОДПИСАН ЭЛЕКТРОННОЙ ПОДПИСЬЮ

Служба: ИММОБИЛЬНЫЕ КОМПЛЕКСНЫЕ УСЛУГИ
Имя: ФЕДЕРАЛЬНАЯ СЛУЖБА ГОСУДАРСТВЕННОЙ РЕГИСТРАЦИИ КАДАСТРА И КАРТОГРАФИИ
Дата подписания: с 27.06.2023 по 19.09.2024

Выписка из Единого государственного реестра недвижимости об объекте недвижимости
Описание местоположения земельного участка

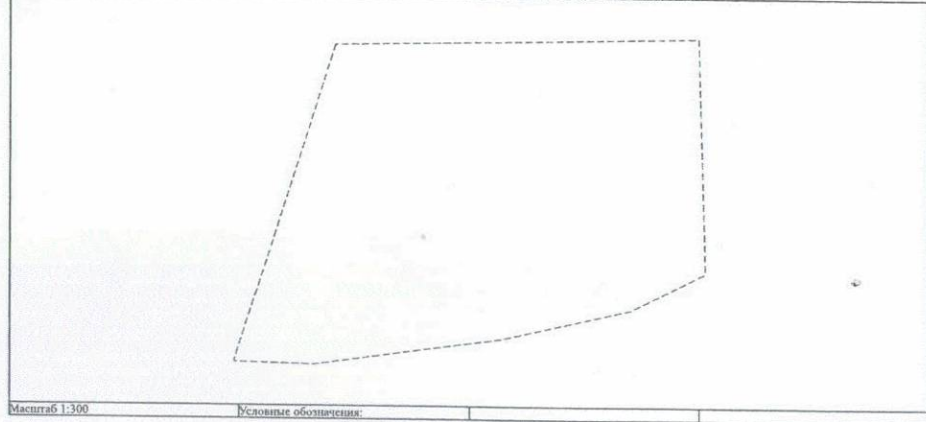
Земельный участок вид объекта недвижимости				
Лист № 1 раздела 3.2	Всего листов раздела 3.2: 1	Всего разделов: 7	Всего листов выписки: 13	
17.06.2024г. № КУВИ-001/2024-161170171				
Кадастровый номер:		42:24:0401060:2610		
Сведения о характерных точках границ земельного участка				
Система координат МСК-42, зона 1				
Номер точки	Координаты, м		Описание закрепления на местности	Средняя квадратичная погрешность определения координат характерных точек границ земельного участка, м
	X	Y		
1	2	3	4	5
1	627253.93	1338441.45	-	0.1
2	627254.65	1338472.99	-	0.1
3	627226.06	1338473.73	-	0.1
4	627225.09	1338432.23	-	0.1
1	627253.93	1338441.45	-	0.1


ДОКУМЕНТ ПОДПИСАН ЭЛЕКТРОННОЙ ПОДПИСЬЮ

Служба: ИММОБИЛЬНЫЕ КОМПЛЕКСНЫЕ УСЛУГИ
Имя: ФЕДЕРАЛЬНАЯ СЛУЖБА ГОСУДАРСТВЕННОЙ РЕГИСТРАЦИИ КАДАСТРА И КАРТОГРАФИИ
Дата подписания: с 27.06.2023 по 19.09.2024

Сведения о частях земельного участка

Земельный участок вид объекта недвижимости			
Лист № 1 раздела 4	Всего листов раздела 4: 1	Всего разделов: 7	Всего листов выписки: 13
17.06.2024г. № КУВН-001/2024-161170171			
Кадастровый номер:		42:24:0401060:2610	
План (чертеж, схема) части земельного участка			
		Учетный номер части: 42:24:0401060:2610/1	




ДОКУМЕНТ ПОДПИСАН ЭЛЕКТРОННОЙ ПОДПИСЬЮ		ИНИЦИАЛЫ, ФАМИЛИЯ
 Служба: ФИДЕРАЛЬНАЯ СЛУЖБА ГОСУДАРСТВЕННОЙ РЕГИСТРАЦИИ КАДАСТРА И КАРТОГРАФИИ Дата подписания: 27.06.2023 на 19.09.2024		
ПОЛНОЕ НАИМЕНОВАНИЕ ДОЛЖНОСТИ		

Лист 11

Земельный участок вид объекта недвижимости			
Лист № 2 раздела 4.1	Всего листов раздела 4.1: 3	Всего разделов: 7	Всего листов выписки: 13
17.06.2024г. № КУВН-001/2024-161170171			
Кадастровый номер:		42:24:0401060:2610	


Учетный номер части	Площадь, м2	Содержание ограничения в использовании или ограничения права на объект недвижимости или обременения объекта недвижимости
1	2	3
42:24:0401060:2610/1	908	вид ограничения (обременения): ограничения прав на земельный участок, предусмотренные статьей 56 Земельного кодекса Российской Федерации; Срок действия: не установлен; реквизиты документа-основания: постановление от 23.01.2013 № 13 выдан: Коллегия Администрации Кемеровской области; Содержание ограничения (обременения) Постановление Коллегии Администрации Кемеровской области от 23.01.2013г. №13 "Об утверждении границ зон охраны объектов культурного наследия регионального значения, объектов культурного наследия местного (муниципального) значения, расположенных на территории г. Кемерово, режимов использования земель и градостроительных регламентов в границах данных зон"; Постановление Кемеровского городского совета народных депутатов "Об утверждении правил землепользования и застройки в городе Кемерово от 24.11.2006г. № 75; Реестровый номер границы: 42.24.2.50
Весь	Весь	вид ограничения (обременения): ограничения прав на земельный участок, предусмотренные статьей 56 Земельного кодекса Российской Федерации; Срок действия: не установлен; реквизиты документа-основания: приказ "Об установлении приаэродромной территории аэродрома Кемерово " от 25.09.2020 № №1220-П выдан: Министерство транспорта РФ ; Содержание ограничения (обременения): 1) Ограничения определяются в зависимости от местоположения объекта/сооружения/строения; 2) Высота объектов/сооружений/строений не должна превышать максимальную абсолютную отметку верха в диапазоне Н=320,00 м-325,00 м в Балтийской системе высот 1977 г.; 3) Запрещается размещать иные радиопередающие средства (объекты), работающие в диапазоне частот 0,15 МГц -1,75 МГц; 331,4 МГц; 989 МГц; 1030 МГц; 1215 МГц-1278 МГц; 1052 МГц; 1075 МГц; 1080 МГц; 1090 МГц; 118,3 МГц; 121,5 МГц; 124,0 МГц; 125,5 МГц; 128,5 МГц; 129,3 МГц; 109,1 МГц; 134,5 МГц; 111,4 МГц; 113,35 МГц; 2,43 МГц; 3,27 МГц; СН 20625; СН 21036; СН 22269; 4) В случае превышения максимальной абсолютной отметки верха, размещение новых и реконструкция существующих объектов/сооружений/строений допускается при наличии документов, подтверждающих отсутствие их влияния на безопасность полетов и на работу средств радиотехнического обеспечения полетов и авиационной электросвязи.; Реестровый номер границы: 42:00-6.1244; Вид объекта реестра границ: Зона с особыми условиями использования территории; Вид зоны по документу: Четвертая подзона приаэродромной территории аэродрома Кемерово, часть 7 (сектор 10); Тип зоны: Охранная зона транспорта
Весь	Весь	вид ограничения (обременения): ограничения прав на земельный участок, предусмотренные статьей 56 Земельного кодекса Российской Федерации; Срок действия: не установлен; реквизиты документа-основания: приказ "Об установлении приаэродромной территории аэродрома Кемерово " от 25.09.2020 № №1220-П выдан: Министерство транспорта РФ ; Содержание ограничения (обременения): 1) Запрещается размещать объекты, способствующие привлечению и массовому скоплению птиц: - зерноочистительные и мусоросеивательные заводы, объекты сортировки мусора; 2) Запрещается осуществлять деятельность, способствующую привлечению и массовому скоплению птиц: - выпашка и перепашивание сельскохозяйственных полей с зерновыми культурами в дневное время; - выпас скота.; Реестровый номер границы: 42:00-6.1246; Вид объекта реестра границ: Зона с особыми условиями использования территории; Вид зоны по документу: Шестая подзона приаэродромной территории аэродрома Кемерово; Тип зоны: Охранная зона транспорта
Весь	Весь	вид ограничения (обременения): ограничения прав на земельный участок, предусмотренные статьей 56 Земельного кодекса Российской Федерации; Срок действия: не установлен; реквизиты документа-основания: приказ "Об установлении приаэродромной территории аэродрома Кемерово " от 01.11.2023 № 982-П выдан: Федеральное агентство воздушного транспорта (РОСАВИАЦИЯ); Содержание ограничения (обременения): В соответствии с ч.6 п.3 ст.47 Воздушного кодекса Российской Федерации от 19.03.1997 №60-ФЗ запрещается размещать объекты, способствующие привлечению и массовому скоплению птиц. Допускается размещать в границах шестой подзоны объекты по обращению с твердыми коммунальными отходами, птицеводческими отходами в случае наличия результатов орнитологического исследования на предмет отсутствия факторов, способствующих привлечению и массовому скоплению птиц, и (или) достаточности мер защиты указанных объектов от привлечения и массового скопления птиц, проведенного в соответствии с пунктом 1(4) Положения.; Реестровый номер границы: 42:00-6.1973; Вид объекта реестра границ: Зона с особыми условиями использования территории; Вид зоны по документу: Приаэродромная территория аэродрома Кемерово. Шестая подзона; Тип зоны: Охранная зона транспорта

ДОКУМЕНТ ПОДПИСАН ЭЛЕКТРОННОЙ ПОДПИСЬЮ		ИНИЦИАЛЫ, ФАМИЛИЯ
 Служба: ФИДЕРАЛЬНАЯ СЛУЖБА ГОСУДАРСТВЕННОЙ РЕГИСТРАЦИИ КАДАСТРА И КАРТОГРАФИИ Дата подписания: 27.06.2023 на 19.09.2024		
ПОЛНОЕ НАИМЕНОВАНИЕ ДОЛЖНОСТИ		

Сведения о частях земельного участка

Земельный участок вид объекта недвижимости			
Лист № 1 раздела 4.1	Всего листов раздела 4.1: 3	Всего разделов: 7	Всего листов выписки: 13
17.06.2024г. № КУВН-001/2024-161170171			
Кадастровый номер:		42:24:0401060:2610	


Учетный номер части	Площадь, м2	Содержание ограничения в использовании или ограничения права на объект недвижимости или обременения объекта недвижимости
1	2	3
42:24:0401060:2610/1	908	вид ограничения (обременения): ограничения прав на земельный участок, предусмотренные статьей 56 Земельного кодекса Российской Федерации; Срок действия: не установлен; реквизиты документа-основания: решение "Об установлении, изменении или о прекращении существования санитарно - защитной зоны для промплощадки ООО "Газпромнефть-Центр" АЗС № 42 г. Кемерово" PDFЭПЭИ от 09.12.2020 № 172 выдан: Управление Федеральной службы по надзору в сфере защиты прав потребителей и благополучия человека по Кемеровской области-Кемерово; Содержание ограничения (обременения) Ограничения установлены, на входе в границы СЗЗ земельные участки, в соответствии с п.5 Постановления Правительства РФ от 03.03.2018 №222 «Об утверждении Правил установления санитарно-защитных зон и использования земельных участков, расположенных в границах санитарно-защитных зон»; Реестровый номер границы: 42:24-6.774; Вид объекта реестра границ: Зона с особыми условиями использования территории; Вид зоны по документу: санитарно-защитная зона для промплощадки ООО «Газпромнефть-Центр» АЗС № 42 г. Кемерово; Тип зоны: Санитарно-защитная зона предпринятой, сооруженной и иных объектов
Весь	Весь	вид ограничения (обременения): ограничения прав на земельный участок, предусмотренные статьей 56 Земельного кодекса Российской Федерации; Срок действия: не установлен; реквизиты документа-основания: приказ от 07.12.2019 № 1024-П выдан: Федеральное агентство воздушного транспорта (РОСАВИАЦИЯ); Содержание ограничения (обременения): Правила выделенная на приаэродромной территории подзона (постановление Правительства РФ от 02.12.2017 №1460) пп.д п.2; Реестровый номер границы: 42.24.2.639
Весь	Весь	вид ограничения (обременения): ограничения прав на земельный участок, предусмотренные статьей 56 Земельного кодекса Российской Федерации; Срок действия: не установлен; реквизиты документа-основания: приказ от 07.12.2019 № 1024-П выдан: Федеральное агентство воздушного транспорта (РОСАВИАЦИЯ); Содержание ограничения (обременения): Постановление Правительства РФ от 02.12.2017 №1460; Реестровый номер границы: 42.24.2.640
Весь	Весь	вид ограничения (обременения): ограничения прав на земельный участок, предусмотренные статьей 56 Земельного кодекса Российской Федерации; Срок действия: не установлен; реквизиты документа-основания: приказ от 07.12.2019 № 1024-П выдан: Федеральное агентство воздушного транспорта (РОСАВИАЦИЯ); Содержание ограничения (обременения): Правила выделенная на приаэродромной территории подзона (постановление Правительства РФ от 02.12.2017 №1460) пп.д п.2; Реестровый номер границы: 42.24.2.637

ДОКУМЕНТ ПОДПИСАН ЭЛЕКТРОННОЙ ПОДПИСЬЮ		ИНИЦИАЛЫ, ФАМИЛИЯ
 Служба: ФИДЕРАЛЬНАЯ СЛУЖБА ГОСУДАРСТВЕННОЙ РЕГИСТРАЦИИ КАДАСТРА И КАРТОГРАФИИ Дата подписания: 27.06.2023 на 19.09.2024		
ПОЛНОЕ НАИМЕНОВАНИЕ ДОЛЖНОСТИ		

Лист 12

Земельный участок вид объекта недвижимости			
Лист № 3 раздела 4.1	Всего листов раздела 4.1: 3	Всего разделов: 7	Всего листов выписки: 13
17.06.2024г. № КУВН-001/2024-161170171			
Кадастровый номер:		42:24:0401060:2610	

Учетный номер части	Площадь, м2	Содержание ограничения в использовании или ограничения права на объект недвижимости или обременения объекта недвижимости
1	2	3
42:24:0401060:2610/1	908	ограничения (обременения): 1) Высота объектов не должна превышать допустимую максимальную абсолютную отметку Н=416,13 м в Балтийской системе высот 1977 г.; 2) Ограничения распространяются на новые и реконструируемые объекты/сооружения; Реестровый номер границы: 42:00-6.1200; Вид объекта реестра границ: Зона с особыми условиями использования территории; Вид зоны по документу: Третья подзона приаэродромной территории аэродрома Кемерово, часть 1 (сектор 1); Тип зоны: Охранная зона транспорта
Весь	Весь	вид ограничения (обременения): ограничения прав на земельный участок, предусмотренные статьей 56 Земельного кодекса Российской Федерации; Срок действия: не установлен; реквизиты документа-основания: приказ "Об установлении приаэродромной территории аэродрома Кемерово " от 25.09.2020 № №1220-П выдан: Министерство транспорта РФ ; приказ "Об установлении приаэродромной территории аэродрома Кемерово " от 25.09.2020 № №1220-П выдан: Министерство транспорта РФ ; Содержание ограничения (обременения): 1) Запрещается размещать объекты, способствующие привлечению и массовому скоплению птиц: - зерноочистительные и мусоросеивательные заводы, объекты сортировки мусора; 2) Запрещается осуществлять деятельность, способствующую привлечению и массовому скоплению птиц: - выпашка и перепашивание сельскохозяйственных полей с зерновыми культурами в дневное время; - выпас скота.; Реестровый номер границы: 42:00-6.1246; Вид объекта реестра границ: Зона с особыми условиями использования территории; Вид зоны по документу: Шестая подзона приаэродромной территории аэродрома Кемерово; Тип зоны: Охранная зона транспорта
Весь	Весь	вид ограничения (обременения): ограничения прав на земельный участок, предусмотренные статьей 56 Земельного кодекса Российской Федерации; Срок действия: не установлен; реквизиты документа-основания: приказ "Об установлении приаэродромной территории аэродрома гражданской авиации Кемерово " от 01.11.2023 № 982-П выдан: Федеральное агентство воздушного транспорта (РОСАВИАЦИЯ); Содержание ограничения (обременения): В соответствии с ч.6 п.3 ст.47 Воздушного кодекса Российской Федерации от 19.03.1997 №60-ФЗ запрещается размещать объекты, способствующие привлечению и массовому скоплению птиц. Допускается размещать в границах шестой подзоны объекты по обращению с твердыми коммунальными отходами, птицеводческими отходами в случае наличия результатов орнитологического исследования на предмет отсутствия факторов, способствующих привлечению и массовому скоплению птиц, и (или) достаточности мер защиты указанных объектов от привлечения и массового скопления птиц, проведенного в соответствии с пунктом 1(4) Положения.; Реестровый номер границы: 42:00-6.1973; Вид объекта реестра границ: Зона с особыми условиями использования территории; Вид зоны по документу: Приаэродромная территория аэродрома Кемерово. Шестая подзона; Тип зоны: Охранная зона транспорта

ДОКУМЕНТ ПОДПИСАН ЭЛЕКТРОННОЙ ПОДПИСЬЮ		ИНИЦИАЛЫ, ФАМИЛИЯ
 Служба: ФИДЕРАЛЬНАЯ СЛУЖБА ГОСУДАРСТВЕННОЙ РЕГИСТРАЦИИ КАДАСТРА И КАРТОГРАФИИ Дата подписания: 27.06.2023 на 19.09.2024		
ПОЛНОЕ НАИМЕНОВАНИЕ ДОЛЖНОСТИ		