

Выписка из Единого государственного реестра недвижимости об основных характеристиках и зарегистрированных правах на объект недвижимости

## Сведения об основных характеристиках объекта недвижимости

В Единый государственный реестр недвижимости внесены следующие сведения:

## Земельный участок

(вид объекта недвижимости)

Лист № <u>1</u> Раздела <u>1</u>	Всего листов раздела <u>1</u> : <u>1</u>	Всего разделов: <u>2</u>	Всего листов выписки: <u>6</u>
<b>04.10.2018</b>			
Кадастровый номер:		<b>42:10:0404001:127</b>	

Номер кадастрового квартала:	42:10:0404001
Дата присвоения кадастрового номера:	04.10.2018
Ранее присвоенный государственный учетный номер:	данные отсутствуют
Адрес:	Российская Федерация, Кемеровская область, Краснобродский городской округ, в границах ООО СП "Карагайлинское"
Площадь:	268039 +/- 4530.09 кв. м
Кадастровая стоимость, руб.:	449528.21
Кадастровые номера расположенных в пределах земельного участка объектов недвижимости:	данные отсутствуют
Категория земель:	Земли сельскохозяйственного назначения
Виды разрешенного использования:	для сельскохозяйственного производства
Статус записи об объекте недвижимости:	Сведения об объекте недвижимости имеют статус "актуальные"
Особые отметки:	Граница земельного участка состоит из 3 контуров. Номер регистрации кадастрового инженера в государственном реестре лиц: 36506 Номер договора на выполнение кадастровых работ: 16-ОК Дата заключения договора на выполнение кадастровых работ: 24.07.2018 г.
Получатель выписки:	Кемеровская область

ГЛАВНЫЙ СПЕЦИАЛИСТ-ЭКСПЕРТ

(полное наименование должности)

Печеркина О. А.

(инициалы, фамилия)



Выписка из Единого государственного реестра недвижимости об основных характеристиках и зарегистрированных правах на объект недвижимости  
**Сведения о зарегистрированных правах на объект недвижимости**

<b>Земельный участок</b>			
<small>(объект недвижимости)</small>			
Лист № <u>1</u> Раздела <u>2</u>	Всего листов раздела <u>2</u> : <u>1</u>	Всего разделов: <u>3</u>	Всего листов выписки: <u>6</u>
04.10.2018			
Кадастровый номер:		42:10:0404001:127	

1. Правообладатель (правообладатели):	1.1. Кемеровская область
2. Вид, номер и дата государственной регистрации права:	2.1. Собственность, № 42:10:0404001:127-42/007/2018-1 от 04.10.2018
3. Документы-основания:	3.1. Решение Комитета по управлению государственным имуществом Кемеровской области "Об утверждении схемы расположения земельного участка" от 27.06.2018 №4-2/855
4. Ограничение прав и обременение объекта недвижимости:	не зарегистрировано
5. Сведения о наличии решения об изъятии объекта недвижимости для государственных и муниципальных нужд:	данные отсутствуют
6. Сведения об осуществлении государственной регистрации прав без необходимого в силу закона согласия третьего лица, органа:	данные отсутствуют

ГЛАВНЫЙ СПЕЦИАЛИСТ-ЭКСПЕРТ		Печеркина О. А.
<small>(полное наименование должности)</small>	<small>(подпись)</small>	<small>(инициалы, фамилия)</small>

Выписка из Единого государственного реестра недвижимости об основных характеристиках и зарегистрированных правах на объект недвижимости

Описание местоположения земельного участка

Земельный участок

(лист объекта недвижимости)

Лист № 2 Раздела 3

Всего листов раздела 3: 4

Всего разделов: 3

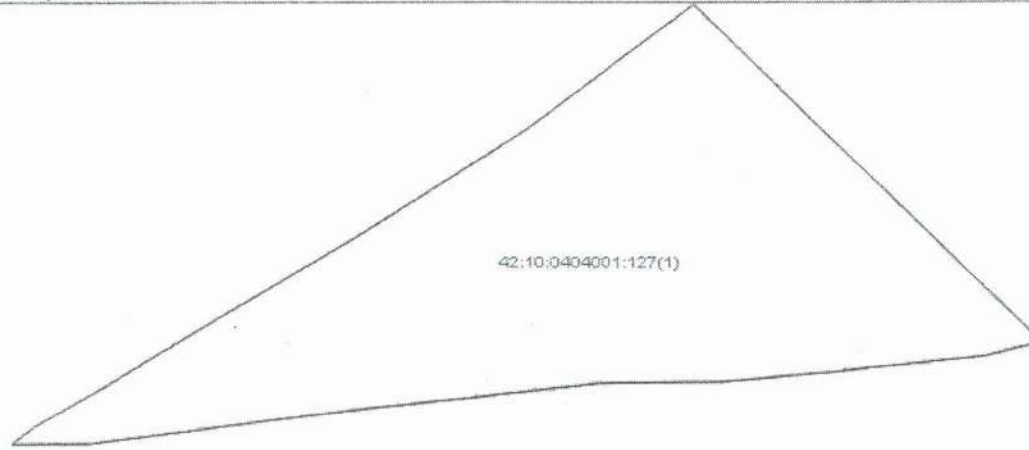
Всего листов выписки: 6

04.10.2018

Кадастровый номер:

42:10:0404001:127

План (чертеж, схема) земельного участка:



42:10:0404001:127(1)

Масштаб 1:

Условные обозначения:

ГЛАВНЫЙ СПЕЦИАЛИСТ-ЭКСПЕРТ

(полное наименование должности)



(подпись)

Печеркина О. А.

(инициалы, фамилия)

М.П.

Выписка из Единого государственного реестра недвижимости об основных характеристиках и зарегистрированных правах на объект недвижимости  
**Описание местоположения земельного участка**

Земельный участок

(вид объекта недвижимости)

Лист № 1 Раздела 3

Всего листов раздела 3: 4

Всего разделов: 3

Всего листов выписки 6

04.10.2018

Кадастровый номер:

42:10:0404001:127

План (чертеж, схема) земельного участка:



Масштаб 1:

Условные обозначения:

ГЛАВНЫЙ СПЕЦИАЛИСТ-ЭКСПЕРТ

(полное наименование должности)



(подпись)

Печеркина О. А.

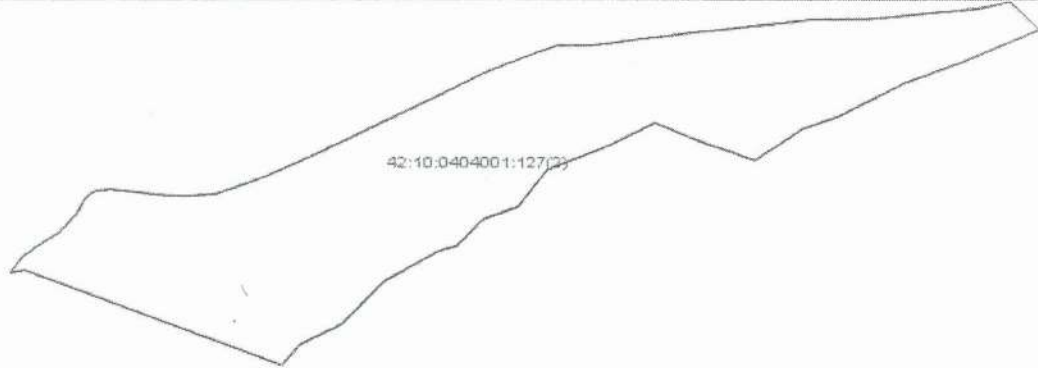
(инициалы, фамилия)

М.П.


Выписка из Единого государственного реестра недвижимости об основных характеристиках и зарегистрированных правах на объект недвижимости  
**Описание местоположения земельного участка**

Земельный участок			
<small>Идентификация объекта недвижимости</small>			
Лист № <u>3</u> Раздела <u>3</u>	Всего листов раздела <u>3</u> : <u>4</u>	Всего разделов: <u>3</u>	Всего листов выписки: <u>6</u>
04.10.2018			
Кадастровый номер:		42:10:0404001:127	

План (чертеж, схема) земельного участка:



Масштаб 1:	Условные обозначения:		
------------	-----------------------	--	--

ГЛАВНЫЙ СПЕЦИАЛИСТ-ЭКСПЕРТ <small>(полное наименование должности)</small>		Печеркина О. А. <small>(инициалы, фамилия)</small>
--	--	---

М.П.

Выписка из Единого государственного реестра недвижимости об основных характеристиках и зарегистрированных правах на объект недвижимости  
 Описание местоположения земельного участка

Земельный участок			
<small>(вид объекта недвижимости)</small>			
Лист № <u>4</u> Раздела <u>3</u>	Всего листов раздела <u>3</u> : <u>4</u>	Всего разделов: <u>3</u>	Всего листов выписки: <u>6</u>
04.10.2018			
Кадастровый номер:		42:10:0404001:127	

План (чертеж, схема) земельного участка:



42:10:0404001:127(3)

Масштаб 1:	Условные обозначения:		
------------	-----------------------	--	--

ГЛАВНЫЙ СПЕЦИАЛИСТ-ЭКСПЕРТ		Печеркина О. А.
<small>(полное наименование должности)</small>		<small>(инициалы, фамилия)</small>



М.П.