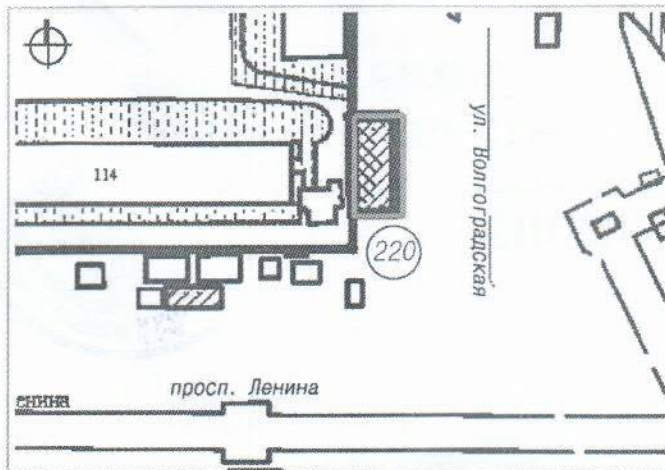
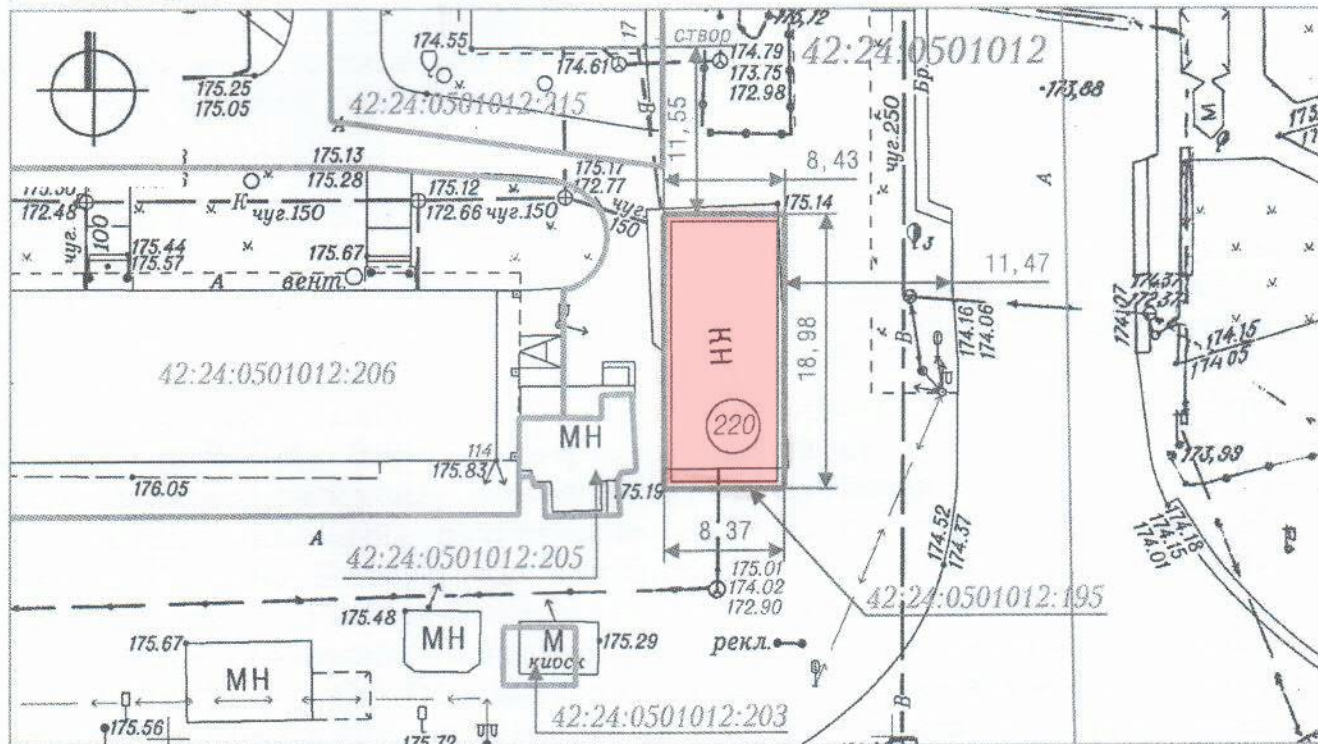


СИТУАЦИОННЫЙ ПЛАН






220 Тип НТО - павильон
 Вид торговли - розничная
 Специализация торговли - непродовольственный
 Площадь НТО- 160 кв. м.
 Площадь земельного участка НТО - 160 кв. м.,
 кад. № 42:24:0501012:195
 Период размещения НТО - постоянный

ГРАФИЧЕСКОЕ ИЗОБРАЖЕНИЕ М 1:500 (СХЕМА РАЗМЕЩЕНИЯ НЕСТАЦИОНАРНОГО ТОРГОВОГО ОБЪЕКТА)



Система координат СК-42

УСЛОВНЫЕ ОБОЗНАЧЕНИЯ

-  Нестационарный торговый объект (НТО)
-  Граница земельного участка с адресом: Кемеровская область, г. Кемерово, просп. Ленина, восточнее дома №114 (юго-западнее торгового комплекса ООО "Кора"), кад. № 42:24:0501012:195
-  Кадастровые номера, границы земельных участков, сведения о которых содержатся в Едином государственном реестре недвижимости
- 42:24:0501012 Кадастровый номер кадастрового квартала
- 220 Порядковый номер строки текстового раздела схемы

Заявитель: _____
 М. П. _____ (подпись, расшифровка подписи)

[Handwritten signature]