Филиал публично-правовой компании "Роскадастр" по Кемеровской области - Кузбассу

полное наименование органа регистрации прав

Выписка из Единого государственного реестра недвижимости об объекте недвижимости

Сведения о характеристиках объекта недвижимости

На основании запроса от 12.10.2026, поступившего на рассмотрение 12.10.2026, сообщаем, что согласно записям Единого государственного реестра недвижимости:

Раздел 1 Лист 1

Земельный участок
вид объекта недвижимости

Лист № 1 раздела 1	Всего листов раздела 1: 7	Всего разделов: 8	Всего листов выписки: 759

12.10.2026г. № КУВИ-001/2026-139152748	
Кадастровый номер:	42:17:0101038:164(Единое землепользование)
Номер кадастрового квартала:	42:17:0101038
Дата присвоения кадастрового номера:	13.06.2006

Ранее присвоенный государственный учетный номер:	Кадастровый номер 42:17:0101038:30
Местоположение:	Кемеровская обл, р-н Юргинский, в границах КФХ "Заозерное", участок фонда фонд перераспределения земель
Площадь, м²:	17916521 +/- 37036.92
Кадастровая стоимость, руб.:	32966398.64
Кадастровые номера расположенных в пределах земельного участка объектов недвижимости:	42:17:0000000:946, 0:0:0:3698
Кадастровые номера объектов недвижимости, из которых образован объект недвижимости:	данные отсутствуют
Кадастровые номера образованных объектов недвижимости:	42:17:0101038:254, 42:17:0101038:273, 42:17:0101038:274, 42:17:0101038:284, 42:17:0101038:319, 42:17:0101038:328
Категория земель:	Земли сельскохозяйственного назначения
Виды разрешенного использования:	для сельскохозяйственного производства
Сведения о кадастровом инженере:	Груздев Сергей Алексеевич, дата завершения кадастровых работ: 27.07.2011
Сведения о лесах, водных объектах и об иных природных объектах, расположенных в пределах земельного участка:	данные отсутствуют
Сведения о том, что земельный участок полностью или частично расположен в границах зоны с особыми условиями использования территории или территории объекта культурного наследия (памятника истории и культуры) народов Российской Федерации, сельскохозяйственного угодья в составе земель сельскохозяйственного назначения, границах публичного сервитута:	данные отсутствуют

ДОКУМЕНТ ПОДПИСАН
ЭЛЕКТРОННОЙ ПОДПИСЬЮ
Сертификат: 839971481847979980055521910400019784 43
Владелец: ПУБЛИЧНО-ПРАВОВАЯ КОМПАНИЯ РОСКАДАСТР
Действителен: с 24.12.2025 по 19.03.2027

полное наименование должности		инициалы, фамилия

Земельный участок
вид объекта недвижимости

Лист № 2 раздела 1	Всего листов раздела 1: 7	Всего разделов: 8	Всего листов выписки: 759

12.10.2026г. № КУВИ-001/2026-139152748	
Кадастровый номер:	42:17:0101038:164(Единое землепользование)

Сведения о том, что земельный участок расположен в границах особой экономической зоны, территории опережающего развития, игорной зоны:	данные отсутствуют
Сведения о том, что земельный участок расположен в границах особо охраняемой природной территории, Байкальской природной территории и ее экологических зон, лесопарковом зеленом поясе, охотничьего угодья, лесничества:	Земельный участок расположен в границах: 42:17-6.200, 54:03-15.1
Сведения о расположении земельного участка и (или) расположенного на нем объекта недвижимости в границах территории, в отношении которой принято решение о резервировании земель для государственных или муниципальных нужд:	данные отсутствуют
Сведения о результатах проведения федерального государственного земельного контроля (надзора):	данные отсутствуют
Сведения о расположении земельного участка в границах территории, в отношении которой утвержден проект межевания территории:	данные отсутствуют
Условный номер земельного участка:	данные отсутствуют
Сведения о принятии акта и (или) заключении договора, предусматривающих предоставление в соответствии с земельным законодательством исполнительным органом государственным органом власти или органом местного самоуправления, находящегося в государственной или муниципальной собственности земельного участка для строительства наемного дома социального использования или наемного дома коммерческого использования:	данные отсутствуют
Сведения о том, что земельный участок или земельные участки образованы на основании решения об изъятии земельного участка и (или) расположенного на нем объекта недвижимости для государственных или муниципальных нужд:	данные отсутствуют
Сведения о том, что земельный участок образован из земель или земельного участка, государственная собственность на которые не разграничена:	данные отсутствуют
Сведения о наличии земельного спора о местоположении границ земельных участков:	данные отсутствуют

полное наименование должности		инициалы, фамилия

ДОКУМЕНТ ПОДПИСАН
ЭЛЕКТРОННОЙ ПОДПИСЬЮ
Сертификат: 839971481847979980055521910400019784 43
Владелец: ПУБЛИЧНО-ПРАВОВАЯ КОМПАНИЯ РОСКАДАСТР
Действителен: с 24.12.2025 по 19.03.2027

Земельный участок
вид объекта недвижимости

Лист № 3 раздела 1	Всего листов раздела 1: 7	Всего разделов: 8	Всего листов выписки: 759

12.10.2026г. № КУВИ-001/2026-139152748	
Кадастровый номер:	42:17:0101038:164(Единое землепользование)

Статус записи об объекте недвижимости:	Сведения об объекте недвижимости имеют статус "актуальные, ранее учтенные"
Особые отметки:	Кадастровые номера обособленных (условных) участков, входящих в единое землепользование и их площади: 42:17:0101038:172 - 34014 кв.м, 42:17:0101038:173 - 56627 кв.м, 42:17:0101038:174 - 74189 кв.м, 42:17:0101038:175 - 1190149 кв.м, 42:17:0101038:176 - 5852 кв.м, 42:17:0101038:177 - 725192 кв.м, 42:17:0101038:178 - 14791 кв.м, 42:17:0101038:179 - 332502 кв.м, 42:17:0101038:180 - 406696.27 кв.м, 42:17:0101038:181 - 161895.58 кв.м, 42:17:0101038:182 - 2548 кв.м, 42:17:0101038:183 - 14828 кв.м, 42:17:0101038:184 - 60689 кв.м, 42:17:0101038:185 - 1587717 кв.м, 42:17:0101038:186 - 6108 кв.м, 42:17:0101038:187 - 9432 кв.м, 42:17:0101038:188 - 3440 кв.м, 42:17:0101038:189 - 3299 кв.м, 42:17:0101038:190 - 6495 кв.м, 42:17:0101038:191 - 5836 кв.м, 42:17:0101038:192 - 545525 кв.м, 42:17:0101038:193 - 76147 кв.м, 42:17:0101038:194 - 74497 кв.м, 42:17:0101038:195 - 14099 кв.м, 42:17:0101038:196 - 987912 кв.м, 42:17:0101038:197 - 1905943 кв.м, 42:17:0101038:198 - 19155 кв.м, 42:17:0101038:199 - 278830 кв.м, 42:17:0101038:200 - 22517 кв.м, 42:17:0101038:201 - 10322 кв.м, 42:17:0101038:202 - 2358 кв.м, 42:17:0101038:203 - 1173657 кв.м, 42:17:0101038:204 - 8683 кв.м, 42:17:0101038:205 - 15617 кв.м, 42:17:0101038:206 - 40170 кв.м, 42:17:0101038:207 - 19174 кв.м, 42:17:0101038:208 - 1263589 кв.м, 42:17:0101038:209 - 67512 кв.м, 42:17:0101038:210 - 7209 кв.м, 42:17:0101038:211 - 414955 кв.м, 42:17:0101038:212 - 255908 кв.м, 42:17:0101038:213 - 46425 кв.м, 42:17:0101038:214 - 21184 кв.м, 42:17:0101038:215 - 400819 кв.м, 42:17:0101038:216 - 2235 кв.м, 42:17:0101038:217 - 105439.34 кв.м, 42:17:0101038:218 - 4848 кв.м, 42:17:0101038:219 - 8683 кв.м, 42:17:0101038:220 - 1451.37 кв.м, 42:17:0101038:221 - 1061 кв.м, 42:17:0101038:222 - 552706 кв.м, 42:17:0101038:223 - 380322 кв.м, 42:17:0101038:224 - 132917 кв.м, 42:17:0101038:225 - 67089 кв.м, 42:17:0101038:226 - 17266 кв.м, 42:17:0101038:227 - 3624 кв.м, 42:17:0101038:228 - 8976 кв.м, 42:17:0101038:229 - 3631 кв.м, 42:17:0101038:230 - 61516 кв.м, 42:17:0101038:231 - 3351 кв.м, 42:17:0101038:232 - 3283 кв.м, 42:17:0101038:233 - 10571 кв.м, 42:17:0101038:234 - 1798017 кв.м, 42:17:0101038:235 - 435562 кв.м, 42:17:0101038:236 - 149231 кв.м, 42:17:0101038:237 - 27558 кв.м, 42:17:0101038:238 - 19872 кв.м, 42:17:0101038:239 - 18762 кв.м, 42:17:0101038:242 - 341762 кв.м, 42:17:0101038:243 - 14351 кв.м, 42:17:0101038:244 - 3674 кв.м, 42:17:0101038:245 - 64075 кв.м, 42:17:0101038:246 - 39135 кв.м, 42:17:0101038:247 - 1091740 кв.м, 42:17:0101038:248 - 28724 кв.м, 42:17:0101038:249 - 12167 кв.м, 42:17:0101038:250 - 4511 кв.м, 42:17:0101038:251 - 31781 кв.м, 42:17:0101038:252 - 29867 кв.м, 42:17:0101038:253 - 10206 кв.м, 42:17:0101038:311 - 27081.07

ДОКУМЕНТ ПОДПИСАН
ЭЛЕКТРОННОЙ ПОДПИСЬЮ
Сертификат: 839971481847979980055521910400019784 43
Владелец: ПУБЛИЧНО-ПРАВОВАЯ КОМПАНИЯ РОСКАДАСТР
Действителен: с 24.12.2025 по 19.03.2027

полное наименование должности		инициалы, фамилия

Земельный участок
вид объекта недвижимости

Лист № 4 раздела 1	Всего листов раздела 1: 7	Всего разделов: 8	Всего листов выписки: 759

12.10.2026г. № КУВИ-001/2026-139152748	
Кадастровый номер:	42:17:0101038:164(Единое землепользование)

кв.м, 42:17:0101038:312 - 250.8 кв.м, 42:17:0101038:313 - 79.25 кв.м, 42:17:0101038:314 - 1962.34 кв.м, 42:17:0101038:315 - 405.35 кв.м, 42:17:0101038:316 - 440.58 кв.м, 42:17:0101038:317 - 595.3 кв.м, 42:17:0101038:318 - 21461.65 кв.м. Посредством данного земельного участка обеспечен доступ к земельному участку (земельным участкам) с кадастровым номером (кадастровыми номерами): 42:17:0101038:273, 42:17:0101038:274, 42:17:0101038:284, 42:17:0101038:319, 42:17:0101038:320. Сведения об ограничениях права на объект недвижимости, обременениях данного объекта, не зарегистрированных в реестре прав, ограничений прав и обременений недвижимого имущества: вид ограничения (обременения): ограничения прав на земельный участок, предусмотренные статьей 56 Земельного кодекса Российской Федерации; срок действия: с 18.06.2015; реквизиты документа-основания: информационное письмо от 18.09.2012 № б/н выдан: ОАО "МРСК Сибири". вид ограничения (обременения): ограничения прав на земельный участок, предусмотренные статьей 56 Земельного кодекса Российской Федерации; срок действия: с 19.06.2015; реквизиты документа-основания: ст. 89 Федерального закона "Земельный кодекс Российской Федерации" (ред. от 05.04.2013) от 25.10.2001 № 136-ФЗ выдан: Государственная дума РФ. вид ограничения (обременения): ограничения прав на земельный участок, предусмотренные статьей 56 Земельного кодекса Российской Федерации; срок действия: с 18.06.2015; реквизиты документа-основания: информационное письмо от 29.10.2012 № б/н выдан: по доверенности ОАО "МРСК Сибири". вид ограничения (обременения): ограничения прав на земельный участок, предусмотренные статьей 56 Земельного кодекса Российской Федерации; срок действия: с 28.11.2016; реквизиты документа-основания: постановление о государственных природных заказниках Кемеровской области от 14.10.2009 № 412 выдан: Коллегия администрации Кемеровской области. вид ограничения (обременения): ограничения прав на земельный участок, предусмотренные статьей 56 Земельного кодекса Российской Федерации; срок действия: с 26.06.2018; реквизиты документа-основания: постановление Правительства РФ "О порядке установления охранных зон объектов электросетевого хозяйства и особых условий использования земельных участков, расположенных в границах таких зон" от 24.02.2009 № 160 выдан: Правительство РФ. вид ограничения (обременения): ограничения прав на земельный участок, предусмотренные статьей 56 Земельного кодекса Российской Федерации; срок действия: с 21.03.2019; реквизиты документа-основания: постановление Правительства РФ "О порядке установления охранных зон объектов электросетевого хозяйства и особых условий использования земельных участков, расположенных в границах таких зон" от 24.02.2009 № 160 выдан: Правительство РФ. вид

ДОКУМЕНТ ПОДПИСАН
ЭЛЕКТРОННОЙ ПОДПИСЬЮ
Сертификат: 839971481847979980055521910400019784 43
Владелец: ПУБЛИЧНО-ПРАВОВАЯ КОМПАНИЯ РОСКАДАСТР
Действителен: с 24.12.2025 по 19.03.2027

полное наименование должности		инициалы, фамилия

Земельный участок
вид объекта недвижимости

Лист № 5 раздела 1	Всего листов раздела 1: 7	Всего разделов: 8	Всего листов выписки: 759

12.10.2026г. № КУВИ-001/2026-139152748	
Кадастровый номер:	42:17:0101038:164(Единое землепользование)

ограничения (обременения): ограничения прав на земельный участок, предусмотренные статьей 56 Земельного кодекса Российской Федерации; срок действия: с 01.04.2019; реквизиты документа-основания: постановление Коллегии Администрации Кемеровской области от 18.02.2019 № 95 выдан: Коллегия Администрации Кемеровской области. вид ограничения (обременения): ограничения прав на земельный участок, предусмотренные статьей 56 Земельного кодекса Российской Федерации; срок действия: с 07.08.2019; реквизиты документа-основания: свидетельство от 25.11.2015 № 001530 выдан: -. вид ограничения (обременения): ограничения прав на земельный участок, предусмотренные статьей 56 Земельного кодекса Российской Федерации; срок действия: с 15.06.2020; реквизиты документа-основания: решение от 24.03.2020 № 14-270 выдан: Сибирское управление Федеральной службы по экологическому, технологическому и атомному надзору. вид ограничения (обременения): ограничения прав на земельный участок, предусмотренные статьей 56 Земельного кодекса Российской Федерации; срок действия: с 12.10.2020; реквизиты документа-основания: постановление "Об утверждении Правил охраны магистральных газопроводов" от 08.09.2017 № 1083 выдан: Постановление правительства РФ. вид ограничения (обременения): ограничения прав на земельный участок, предусмотренные статьей 56 Земельного кодекса Российской Федерации; срок действия: с 05.03.2022; реквизиты документа-основания: постановление от 02.02.2022 № А27-14143/2021 выдан: Седьмой Арбитражный апелляционный суд; решение от 22.10.2021 № А27-14143/2021 выдан: Арбитражный суд Кемеровской области. вид ограничения (обременения): ограничения прав на земельный участок, предусмотренные статьей 56 Земельного кодекса Российской Федерации; срок действия: с 23.03.2022; реквизиты документа-основания: свидетельство о государственной регистрации права от 23.06.2005 серия: АА № 004074 выдан: Федеральная регистрационная служба. вид ограничения (обременения): ограничения прав на земельный участок, предусмотренные статьей 56 Земельного кодекса Российской Федерации; срок действия: с 04.04.2022; реквизиты документа-основания: постановление "О порядке установления охранных зон объектов электросетевого хозяйства и особых условий использования земельных участков, расположенных в границах таких зон" от 24.02.2009 № 160 выдан: Правительство РФ. вид ограничения (обременения): ограничения прав на земельный участок, предусмотренные статьей 56 Земельного кодекса Российской Федерации; срок действия: с 21.04.2022; реквизиты документа-основания: постановление "Об утверждении Правил охраны линий и сооружений связи Российской Федерации" от 09.06.1995 № 578 выдан: Правительство РФ . вид ограничения (обременения): ограничения прав на земельный участок, предусмотренные статьей 56

ДОКУМЕНТ ПОДПИСАН
ЭЛЕКТРОННОЙ ПОДПИСЬЮ
Сертификат: 839971481847979980055521910400019784 43
Владелец: ПУБЛИЧНО-ПРАВОВАЯ КОМПАНИЯ РОСКАДАСТР
Действителен: с 24.12.2025 по 19.03.2027

полное наименование должности		инициалы, фамилия

Земельный участок
вид объекта недвижимости

Лист № 6 раздела 1	Всего листов раздела 1: 7	Всего разделов: 8	Всего листов выписки: 759

12.10.2026г. № КУВИ-001/2026-139152748	
Кадастровый номер:	42:17:0101038:164(Единое землепользование)

Земельного кодекса Российской Федерации; срок действия: с 27.10.2022; реквизиты документа-основания: приказ "Об установлении публичного сервитута для использования земель и земельных участков в целях размещения объекта связи федерального значения "ЛПУ МГ ООО "Томсктрансгаз. Объект № 6"" от 10.10.2022 № 767 выдан: Министерство цифрового развития, связи и массовых коммуникаций Российской Федерации. вид ограничения (обременения): ограничения прав на земельный участок, предусмотренные статьей 56 Земельного кодекса Российской Федерации; срок действия: с 21.11.2022; реквизиты документа-основания: приказ Об установлении публичного сервитута для использования земель и земельных участков в целях размещения объекта связи федерального значения "ЛПУ МГ ООО "Томсктрансгаз.Объект №6" от 10.10.2022 № 767 выдан: Министерство цифрового развития, связи и массовых коммуникаций Российской Федерации . вид ограничения (обременения): ограничения прав на земельный участок, предусмотренные статьей 56 Земельного кодекса Российской Федерации; срок действия: с 18.07.2023; реквизиты документа-основания: постановление "Об утверждении Правил охраны магистральных газопроводов" от 08.09.2017 № 1083. вид ограничения (обременения): ограничения прав на земельный участок, предусмотренные статьей 56 Земельного кодекса Российской Федерации; срок действия: с 15.09.2023; реквизиты документа-основания: постановление об утверждении правил охраны газораспределительных сетей от 20.11.2000 № 878. вид ограничения (обременения): ограничения прав на земельный участок, предусмотренные статьей 56 Земельного кодекса Российской Федерации; срок действия: с 09.10.2023; реквизиты документа-основания: постановление "Об утверждении Правил охраны линий и сооружений связи Российской Федерации" от 09.06.1995 № 578 выдан: Правительство РФ. вид ограничения (обременения): ограничения прав на земельный участок, предусмотренные статьей 56 Земельного кодекса Российской Федерации; срок действия: с 27.11.2023; реквизиты документа-основания: выписка из Единого государственного реестра недвижимости об основных характеристиках и зарегистрированных правах на объект недвижимости от 18.09.2023 № б/н. вид ограничения (обременения): ограничения прав на земельный участок, предусмотренные статьей 56 Земельного кодекса Российской Федерации; срок действия: с 29.11.2023; реквизиты документа-основания: решение суда от 18.10.2022 № Дело №А45-19761/2022 выдан: Арбитражный суд Новосибирской области . вид ограничения (обременения): ограничения прав на земельный участок, предусмотренные статьей 56 Земельного кодекса Российской Федерации; срок действия: с 15.05.2025; реквизиты документа-основания: заключение от 24.04.2025 № б/н. Граница земельного участка пересекает границы земельных участков (земельного участка) с кадастровыми

ДОКУМЕНТ ПОДПИСАН
ЭЛЕКТРОННОЙ ПОДПИСЬЮ
Сертификат: 839971481847979980055521910400019784 43
Владелец: ПУБЛИЧНО-ПРАВОВАЯ КОМПАНИЯ РОСКАДАСТР
Действителен: с 24.12.2025 по 19.03.2027

полное наименование должности		инициалы, фамилия

Земельный участок
вид объекта недвижимости

Лист № 7 раздела 1	Всего листов раздела 1: 7	Всего разделов: 8	Всего листов выписки: 759

12.10.2026г. № КУВИ-001/2026-139152748	
Кадастровый номер:	42:17:0101038:164(Единое землепользование)
	номерами (кадастровым номером) 54:03:037205:1, 54:03:037205:106, 54:03:037205:259, 54:03:037205:267.
Получатель выписки:	СОЛОВЬЕВ СЕРГЕЙ ВЛАДИМИРОВИЧ, действующий(ая) на основании документа "" КОМИТЕТ ПО УПРАВЛЕНИЮ ГОСУДАРСТВЕННЫМ ИМУЩЕСТВОМ КУЗБАССА

полное наименование должности	ДОКУМЕНТ ПОДПИСАН ЭЛЕКТРОННОЙ ПОДПИСЬЮ Сертификат: 839971481847979980055521910400019784 43 Владелец: ПУБЛИЧНО-ПРАВОВАЯ КОМПАНИЯ РОСКАДАСТР Действителен: с 24.12.2025 по 19.03.2027	инициалы, фамилия

Выписка из Единого государственного реестра недвижимости об объекте недвижимости

Сведения о зарегистрированных правах

Земельный участок
вид объекта недвижимости

Лист № 1 раздела 2	Всего листов раздела 2: 2	Всего разделов: 8	Всего листов выписки: 759

12.10.2026г. № КУВИ-001/2026-139152748	
Кадастровый номер:	42:17:0101038:164(Единое землепользование)

1	Правообладатель (правообладатели):	1.1	Кемеровская область-Кузбасс
	Сведения о возможности предоставления третьим лицам персональных данных физического лица:	1.1.1	данные отсутствуют
2	Вид, номер, дата и время государственной регистрации права:	2.1	Собственность 42-42-08/012/2006-288 13.07.2006 00:00:00
3	Сведения об осуществлении государственной регистрации сделки, права без необходимого в силу закона согласия третьего лица, органа:	3.1	данные отсутствуют
4	Ограничение прав и обременение объекта недвижимости:	не зарегистрировано	
5	Договоры участия в долевом строительстве:	не зарегистрировано	
6	Заявленные в судебном порядке права требования:	данные отсутствуют	
7	Сведения о возможности предоставления третьим лицам персональных данных физического лица	данные отсутствуют	
8	Сведения о возражении в отношении зарегистрированного права:	данные отсутствуют	
9	Сведения о наличии решения об изъятии объекта недвижимости для государственных и муниципальных нужд:	данные отсутствуют	
10	Сведения о невозможности государственной регистрации без личного участия правообладателя или его законного представителя:	данные отсутствуют	
11	Правопритязания и сведения о наличии поступивших, но не рассмотренных заявлений о проведении государственной регистрации права (перехода, прекращения права), ограничения права или обременения объекта недвижимости, сделки в отношении объекта недвижимости:	отсутствуют	

полное наименование должности	ДОКУМЕНТ ПОДПИСАН ЭЛЕКТРОННОЙ ПОДПИСЬЮ Сертификат: 839971481847979980055521910400019784 43 Владелец: ПУБЛИЧНО-ПРАВОВАЯ КОМПАНИЯ РОСКАДАСТР Действителен: с 24.12.2025 по 19.03.2027	инициалы, фамилия

Земельный участок
вид объекта недвижимости

Лист № 2 раздела 2	Всего листов раздела 2: 2	Всего разделов: 8	Всего листов выписки: 759

12.10.2026г. № КУВИ-001/2026-139152748	
Кадастровый номер:	42:17:0101038:164(Единое землепользование)

11	Сведения о невозможности государственной регистрации перехода, прекращения, ограничения права на земельный участок из земель сельскохозяйственного назначения:	данные отсутствуют

ДОКУМЕНТ ПОДПИСАН
ЭЛЕКТРОННОЙ ПОДПИСЬЮ
Сертификат: 839971481847979980055521910400019784 43
Владелец: ПУБЛИЧНО-ПРАВОВАЯ КОМПАНИЯ РОСКАДАСТР
Действителен: с 24.12.2025 по 19.03.2027

полное наименование должности		инициалы, фамилия

Выписка из Единого государственного реестра недвижимости об объекте недвижимости

Описание местоположения земельного участка

Земельный участок
вид объекта недвижимости

Лист № 1 раздела 3	Всего листов раздела 3: 89	Всего разделов: 8	Всего листов выписки: 759

12.10.2026г. № КУВИ-001/2026-139152748	
Кадастровый номер:	42:17:0101038:164(Единое землепользование)

План (чертеж, схема) земельного участка

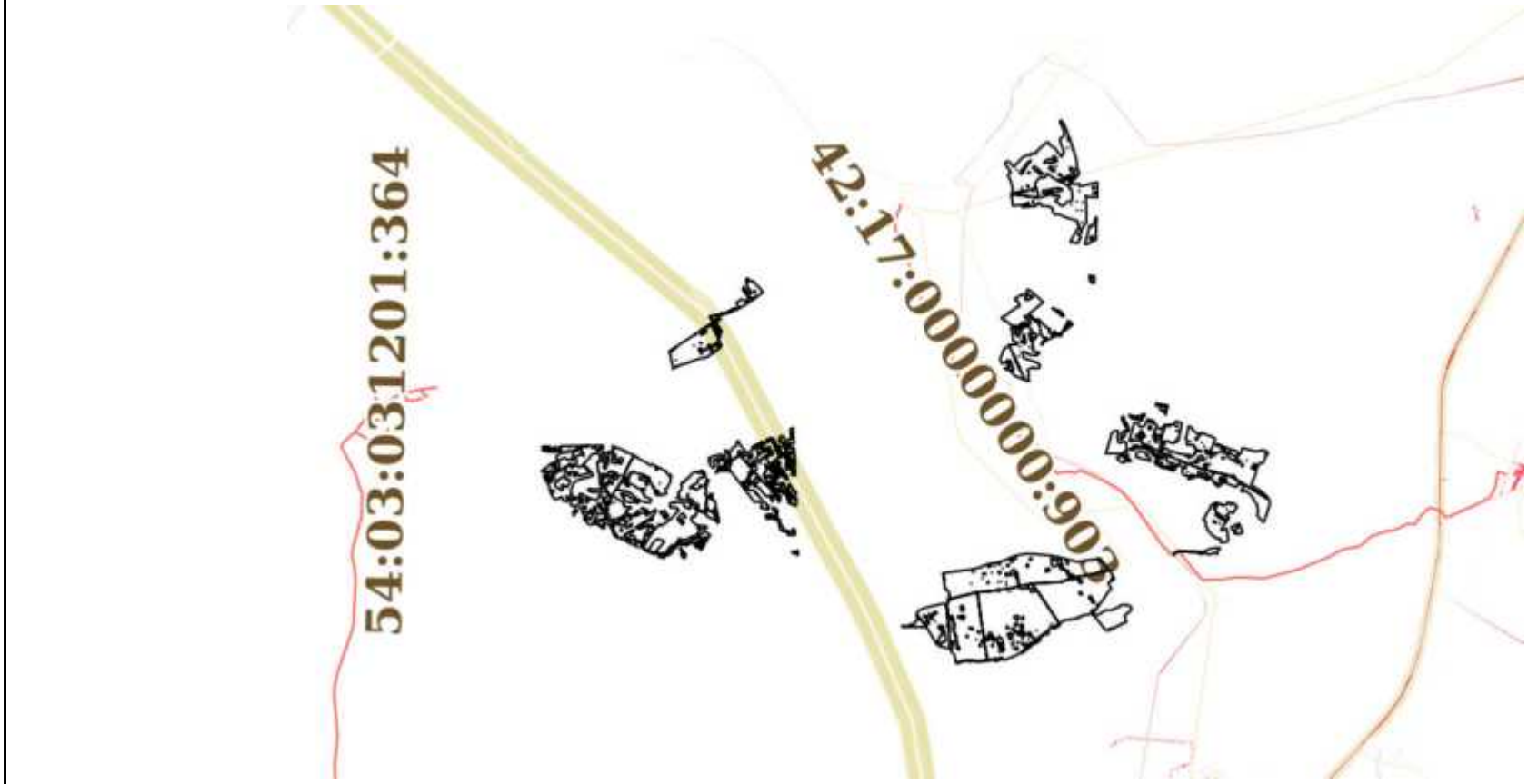

Масштаб 1:300000	Условные обозначения:		

ДОКУМЕНТ ПОДПИСАН
ЭЛЕКТРОННОЙ ПОДПИСЬЮ
Сертификат: 839971481847979980055521910400019784 43
Владелец: ПУБЛИЧНО-ПРАВОВАЯ КОМПАНИЯ РОСКАДАСТР
Действителен: с 24.12.2025 по 19.03.2027

полное наименование должности		инициалы, фамилия

Земельный участок
вид объекта недвижимости

Лист № 2 раздела 3	Всего листов раздела 3: 89	Всего разделов: 8	Всего листов выписки: 759

12.10.2026г. № КУВИ-001/2026-139152748	
Кадастровый номер:	42:17:0101038:164(Единое землепользование)

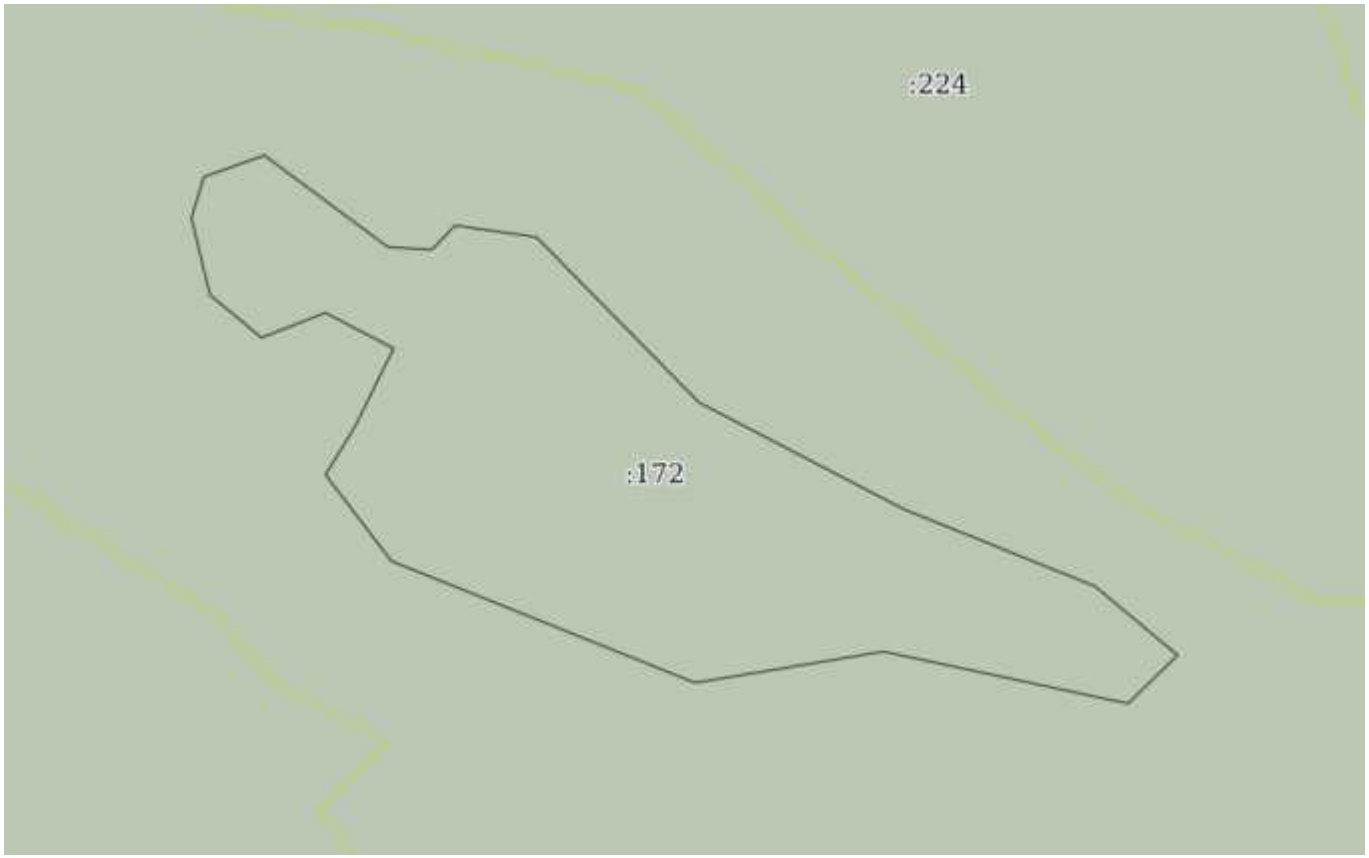

Масштаб 1:3000	Условные обозначения:		

ДОКУМЕНТ ПОДПИСАН
ЭЛЕКТРОННОЙ ПОДПИСЬЮ
Сертификат: 839971481847979980055521910400019784 43
Владелец: ПУБЛИЧНО-ПРАВОВАЯ КОМПАНИЯ РОСКАДАСТР
Действителен: с 24.12.2025 по 19.03.2027

полное наименование должности		инициалы, фамилия

Земельный участок
вид объекта недвижимости

Лист № 3 раздела 3	Всего листов раздела 3: 89	Всего разделов: 8	Всего листов выписки: 759

12.10.2026г. № КУВИ-001/2026-139152748	
Кадастровый номер:	42:17:0101038:164(Единое землепользование)

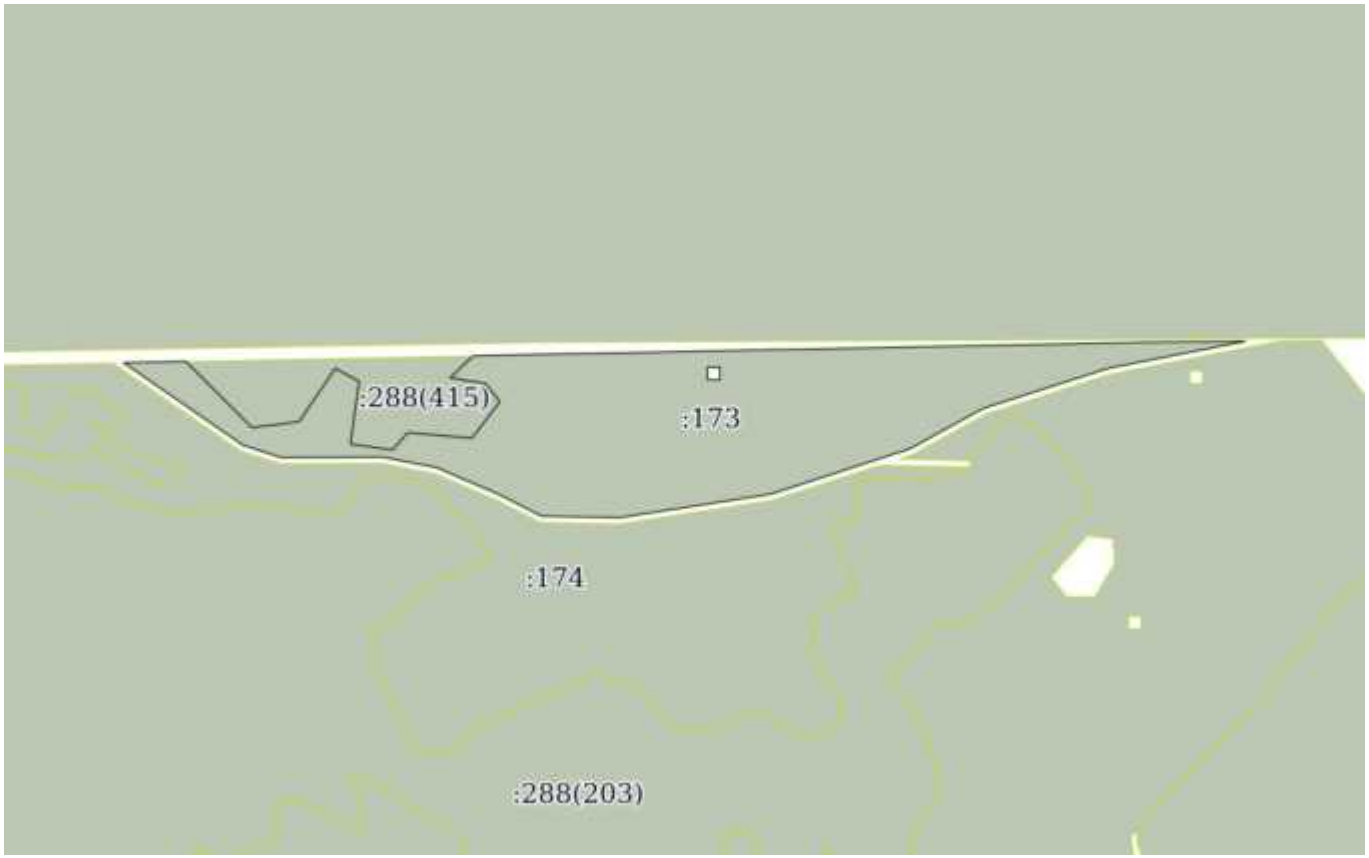

Масштаб 1:6000	Условные обозначения:		

ДОКУМЕНТ ПОДПИСАН
ЭЛЕКТРОННОЙ ПОДПИСЬЮ
Сертификат: 839971481847979980055521910400019784 43
Владелец: ПУБЛИЧНО-ПРАВОВАЯ КОМПАНИЯ РОСКАДАСТР
Действителен: с 24.12.2025 по 19.03.2027

полное наименование должности		инициалы, фамилия

Земельный участок
вид объекта недвижимости

Лист № 4 раздела 3	Всего листов раздела 3: 89	Всего разделов: 8	Всего листов выписки: 759

12.10.2026г. № КУВИ-001/2026-139152748	
Кадастровый номер:	42:17:0101038:164(Единое землепользование)

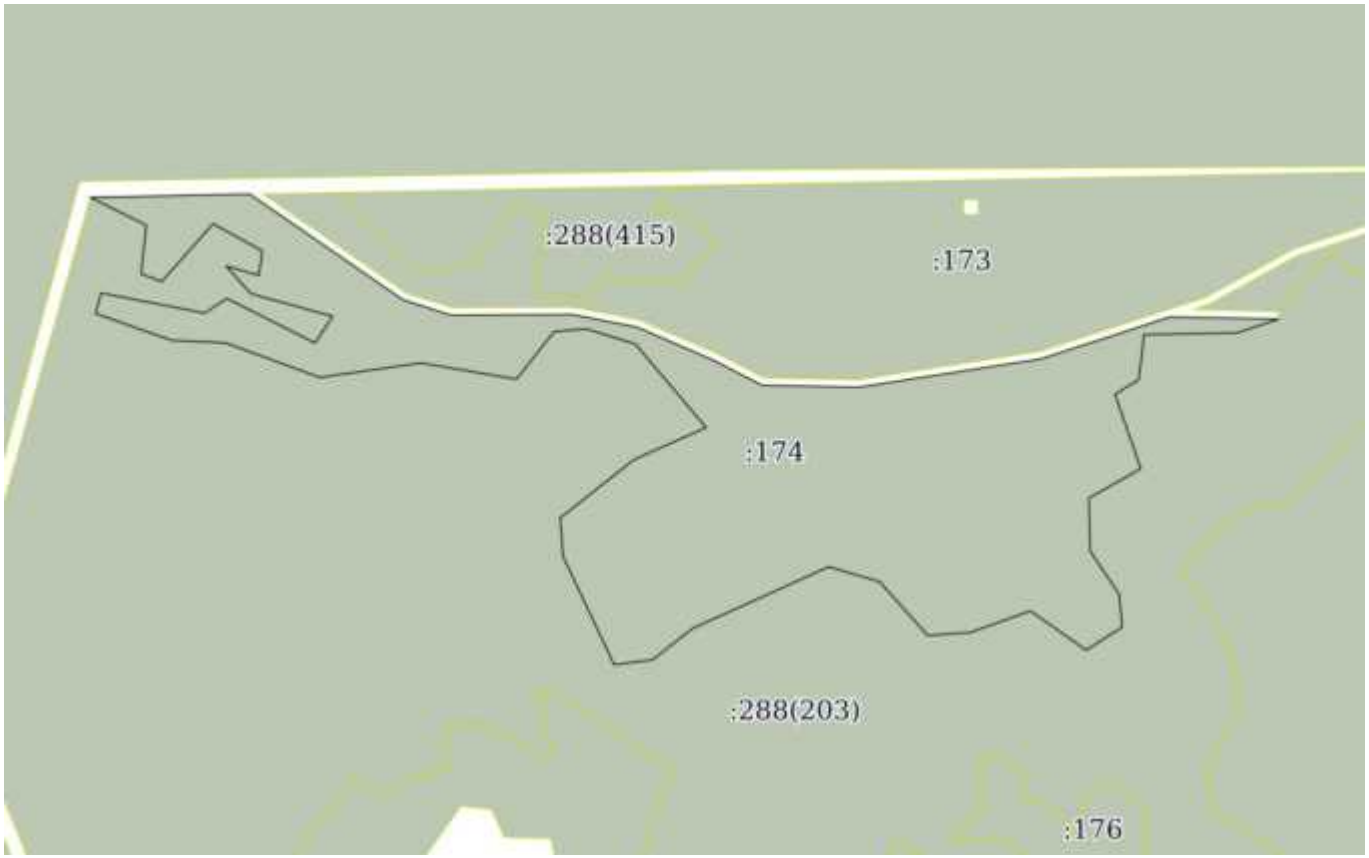

Масштаб 1:5000	Условные обозначения:		

ДОКУМЕНТ ПОДПИСАН
ЭЛЕКТРОННОЙ ПОДПИСЬЮ
Сертификат: 839971481847979980055521910400019784 43
Владелец: ПУБЛИЧНО-ПРАВОВАЯ КОМПАНИЯ РОСКАДАСТР
Действителен: с 24.12.2025 по 19.03.2027

полное наименование должности		инициалы, фамилия

Земельный участок
вид объекта недвижимости

Лист № 5 раздела 3	Всего листов раздела 3: 89	Всего разделов: 8	Всего листов выписки: 759

12.10.2026г. № КУВИ-001/2026-139152748	
Кадастровый номер:	42:17:0101038:164(Единое землепользование)

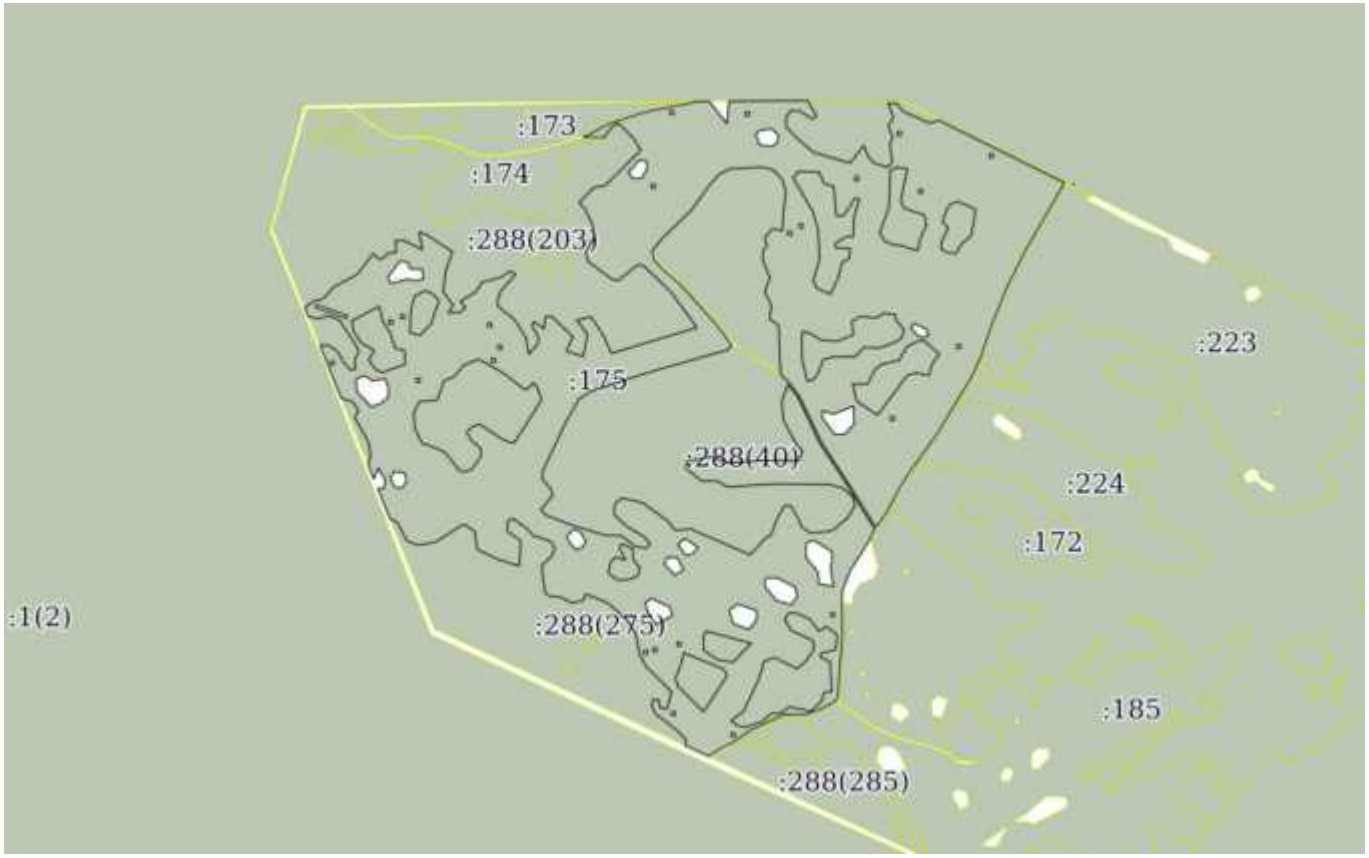

Масштаб 1:20000	Условные обозначения:		

ДОКУМЕНТ ПОДПИСАН
ЭЛЕКТРОННОЙ ПОДПИСЬЮ
Сертификат: 839971481847979980055521910400019784 43
Владелец: ПУБЛИЧНО-ПРАВОВАЯ КОМПАНИЯ РОСКАДАСТР
Действителен: с 24.12.2025 по 19.03.2027

полное наименование должности		инициалы, фамилия

Земельный участок
вид объекта недвижимости

Лист № 6 раздела 3	Всего листов раздела 3: 89	Всего разделов: 8	Всего листов выписки: 759

12.10.2026г. № КУВИ-001/2026-139152748	
Кадастровый номер:	42:17:0101038:164(Единое землепользование)

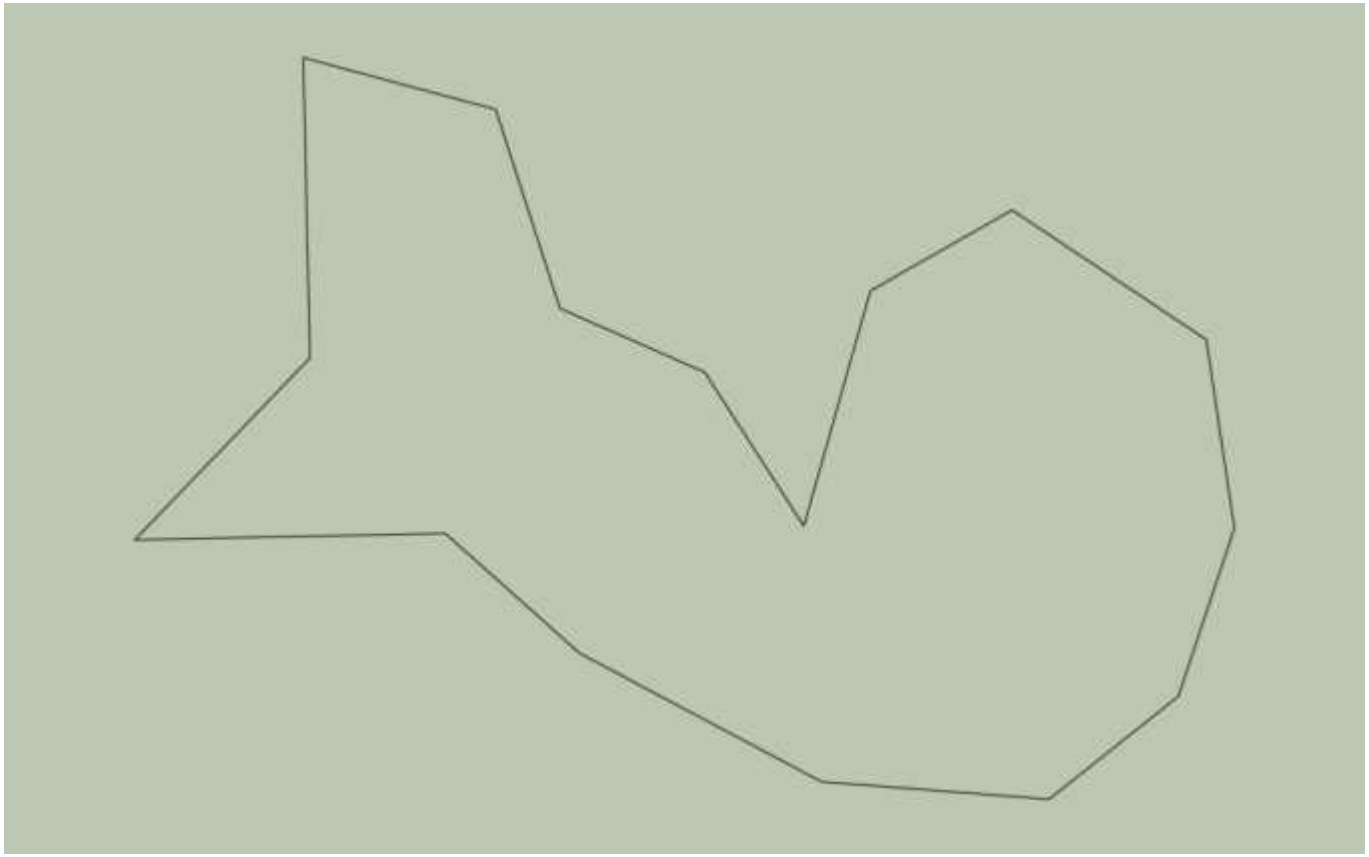

Масштаб 1:900	Условные обозначения:		

ДОКУМЕНТ ПОДПИСАН
ЭЛЕКТРОННОЙ ПОДПИСЬЮ
Сертификат: 839971481847979980055521910400019784 43
Владелец: ПУБЛИЧНО-ПРАВОВАЯ КОМПАНИЯ РОСКАДАСТР
Действителен: с 24.12.2025 по 19.03.2027

полное наименование должности		инициалы, фамилия

Земельный участок
вид объекта недвижимости

Лист № 7 раздела 3	Всего листов раздела 3: 89	Всего разделов: 8	Всего листов выписки: 759

12.10.2026г. № КУВИ-001/2026-139152748	
Кадастровый номер:	42:17:0101038:164(Единое землепользование)

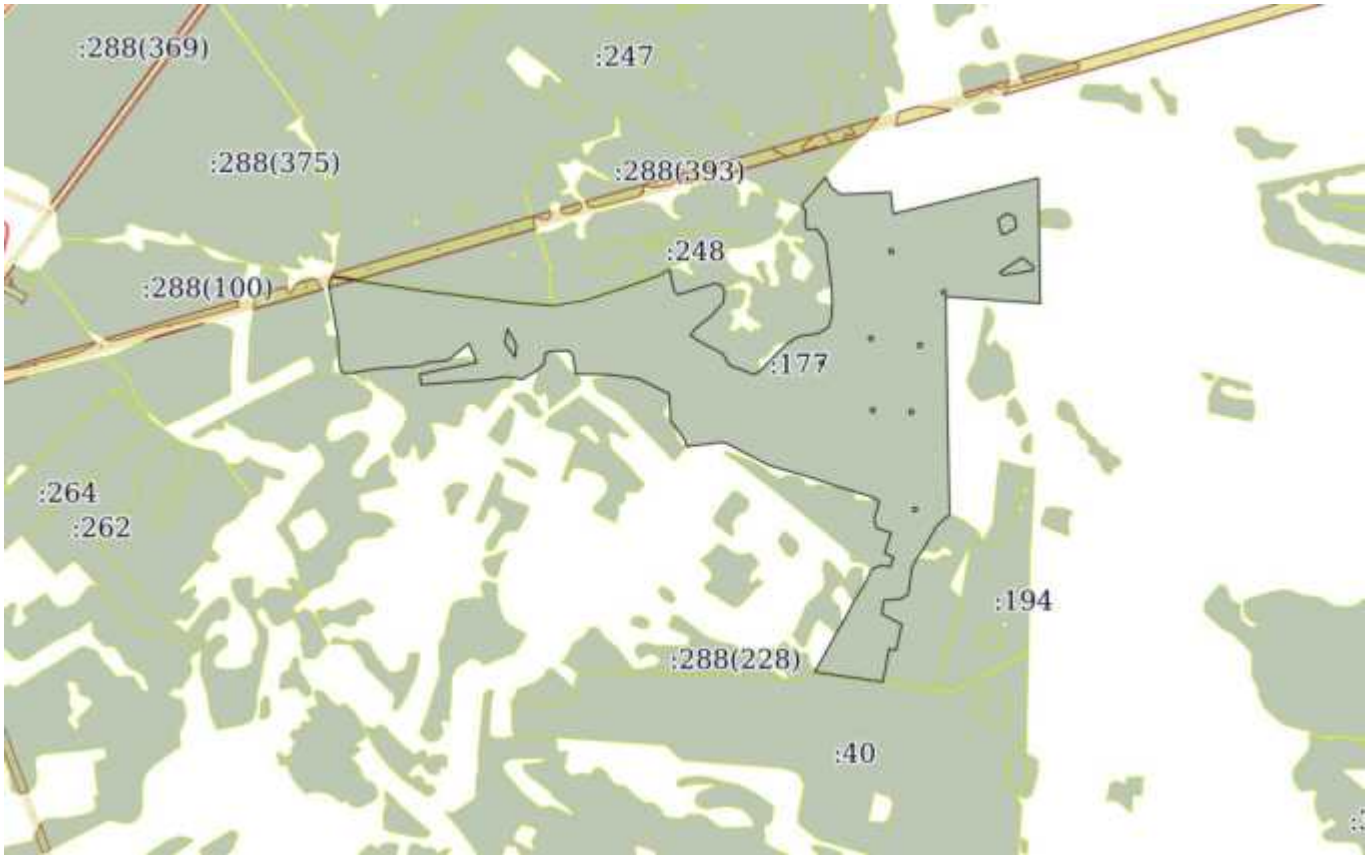

Масштаб 1:20000	Условные обозначения:		

ДОКУМЕНТ ПОДПИСАН
ЭЛЕКТРОННОЙ ПОДПИСЬЮ
Сертификат: 839971481847979980055521910400019784 43
Владелец: ПУБЛИЧНО-ПРАВОВАЯ КОМПАНИЯ РОСКАДАСТР
Действителен: с 24.12.2025 по 19.03.2027

полное наименование должности		инициалы, фамилия

Земельный участок
вид объекта недвижимости

Лист № 8 раздела 3	Всего листов раздела 3: 89	Всего разделов: 8	Всего листов выписки: 759

12.10.2026г. № КУВИ-001/2026-139152748	
Кадастровый номер:	42:17:0101038:164(Единое землепользование)

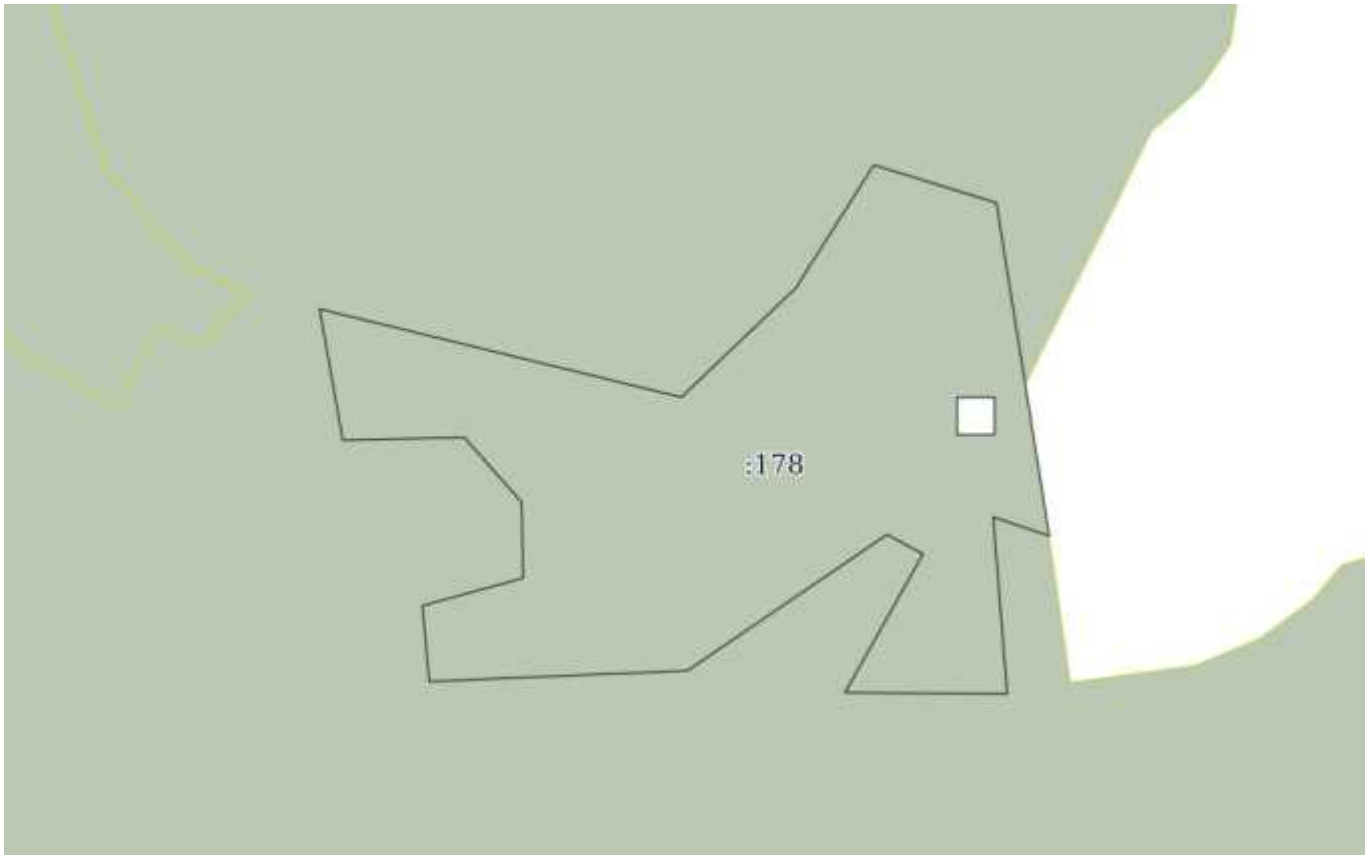

Масштаб 1:2000	Условные обозначения:		

ДОКУМЕНТ ПОДПИСАН
ЭЛЕКТРОННОЙ ПОДПИСЬЮ
Сертификат: 839971481847979980055521910400019784 43
Владелец: ПУБЛИЧНО-ПРАВОВАЯ КОМПАНИЯ РОСКАДАСТР
Действителен: с 24.12.2025 по 19.03.2027

полное наименование должности		инициалы, фамилия

Земельный участок
вид объекта недвижимости

Лист № 9 раздела 3	Всего листов раздела 3: 89	Всего разделов: 8	Всего листов выписки: 759

12.10.2026г. № КУВИ-001/2026-139152748	
Кадастровый номер:	42:17:0101038:164(Единое землепользование)

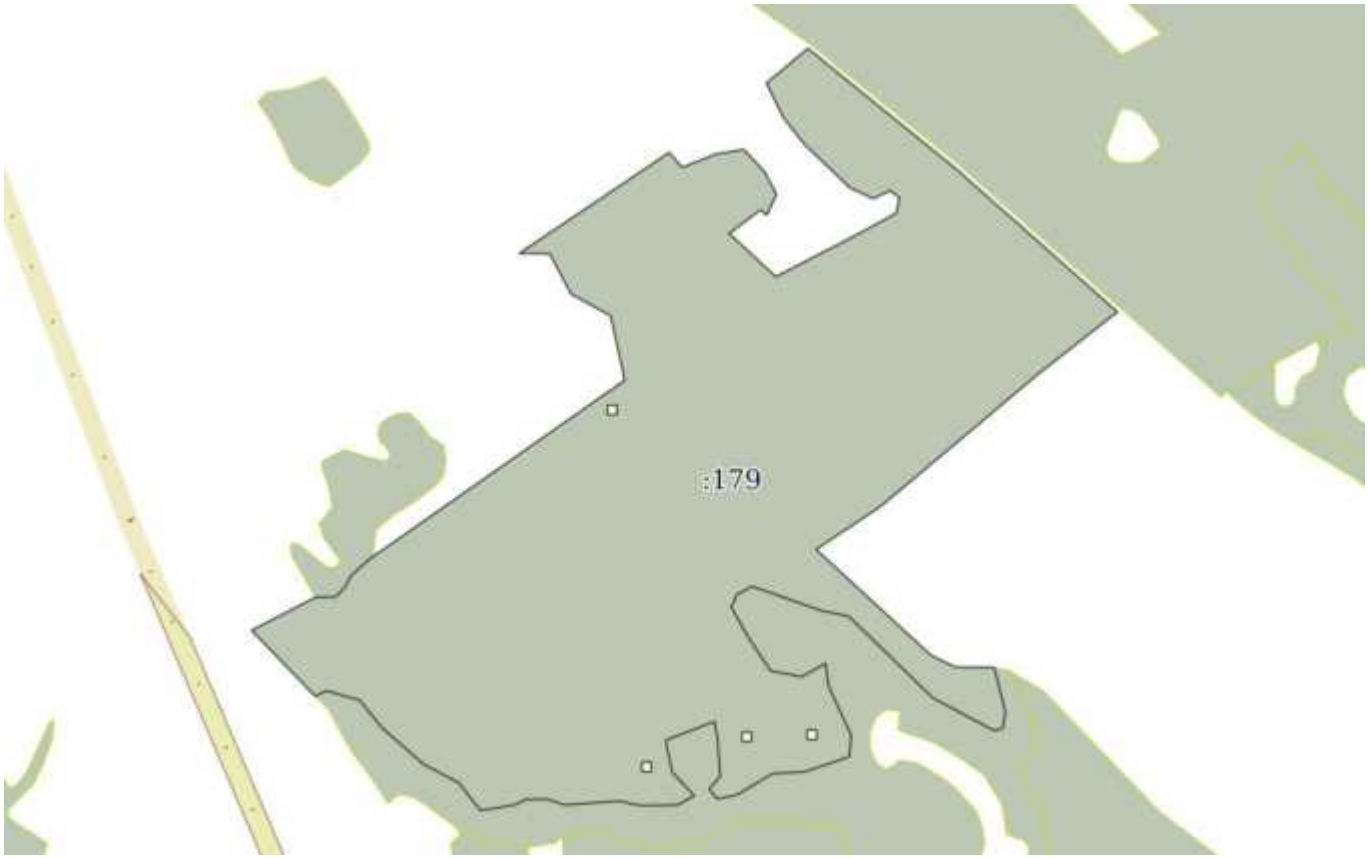

Масштаб 1:8000	Условные обозначения:		

ДОКУМЕНТ ПОДПИСАН
ЭЛЕКТРОННОЙ ПОДПИСЬЮ
Сертификат: 839971481847979980055521910400019784 43
Владелец: ПУБЛИЧНО-ПРАВОВАЯ КОМПАНИЯ РОСКАДАСТР
Действителен: с 24.12.2025 по 19.03.2027

полное наименование должности		инициалы, фамилия

Земельный участок
вид объекта недвижимости

Лист № 10 раздела 3	Всего листов раздела 3: 89	Всего разделов: 8	Всего листов выписки: 759

12.10.2026г. № КУВИ-001/2026-139152748	
Кадастровый номер:	42:17:0101038:164(Единое землепользование)



Масштаб 1:30000	Условные обозначения:		

ДОКУМЕНТ ПОДПИСАН
ЭЛЕКТРОННОЙ ПОДПИСЬЮ
Сертификат: 839971481847979980055521910400019784 43
Владелец: ПУБЛИЧНО-ПРАВОВАЯ КОМПАНИЯ РОСКАДАСТР
Действителен: с 24.12.2025 по 19.03.2027

полное наименование должности		инициалы, фамилия

Земельный участок
вид объекта недвижимости

Лист № 11 раздела 3	Всего листов раздела 3: 89	Всего разделов: 8	Всего листов выписки: 759

12.10.2026г. № КУВИ-001/2026-139152748	
Кадастровый номер:	42:17:0101038:164(Единое землепользование)

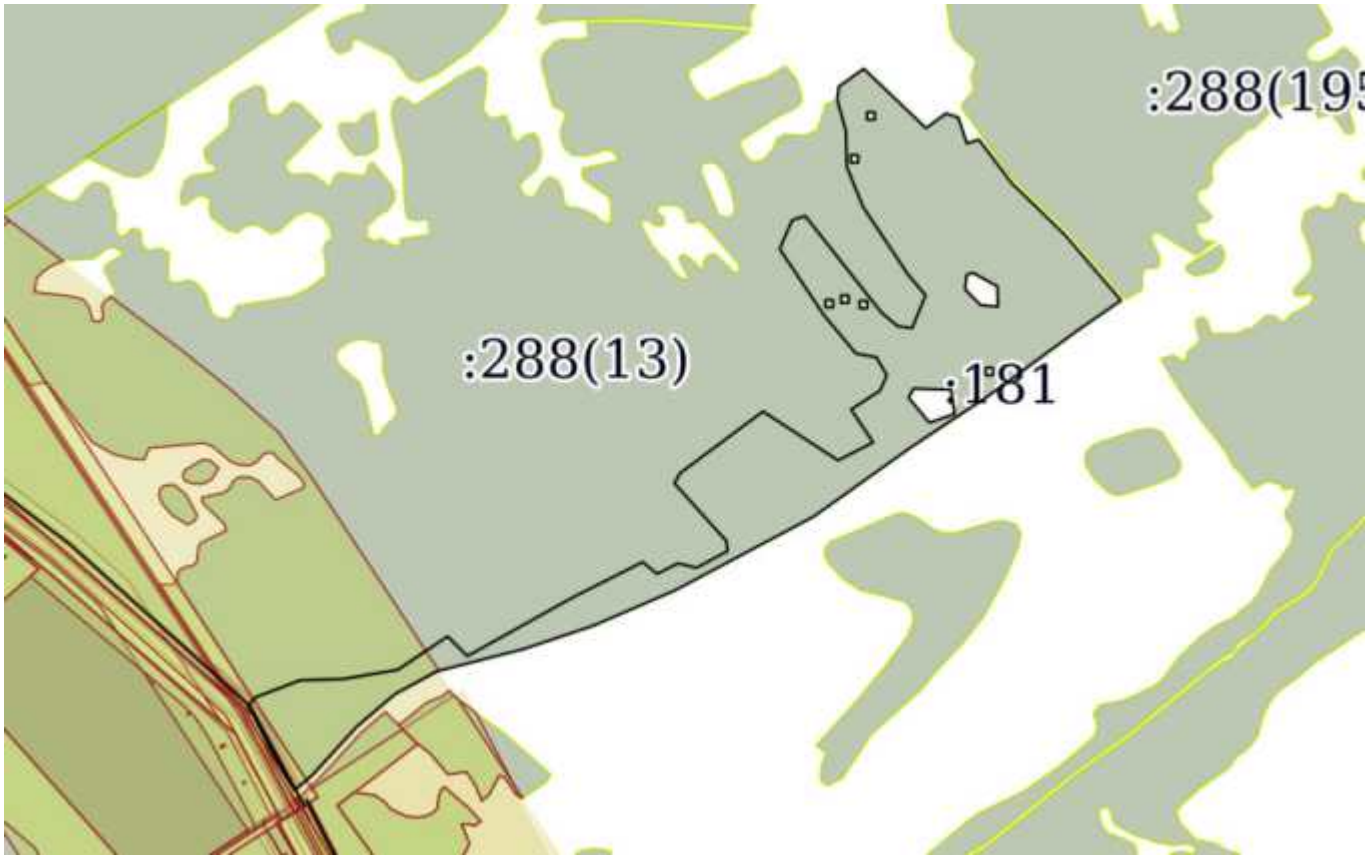

Масштаб 1:20000	Условные обозначения:		

полное наименование должности	ДОКУМЕНТ ПОДПИСАН ЭЛЕКТРОННОЙ ПОДПИСЬЮ Сертификат: 839971481847979980055521910400019784 43 Владелец: ПУБЛИЧНО-ПРАВОВАЯ КОМПАНИЯ РОСКАДАСТР Действителен: с 24.12.2025 по 19.03.2027	инициалы, фамилия

Земельный участок
вид объекта недвижимости

Лист № 12 раздела 3	Всего листов раздела 3: 89	Всего разделов: 8	Всего листов выписки: 759

12.10.2026г. № КУВИ-001/2026-139152748	
Кадастровый номер:	42:17:0101038:164(Единое землепользование)

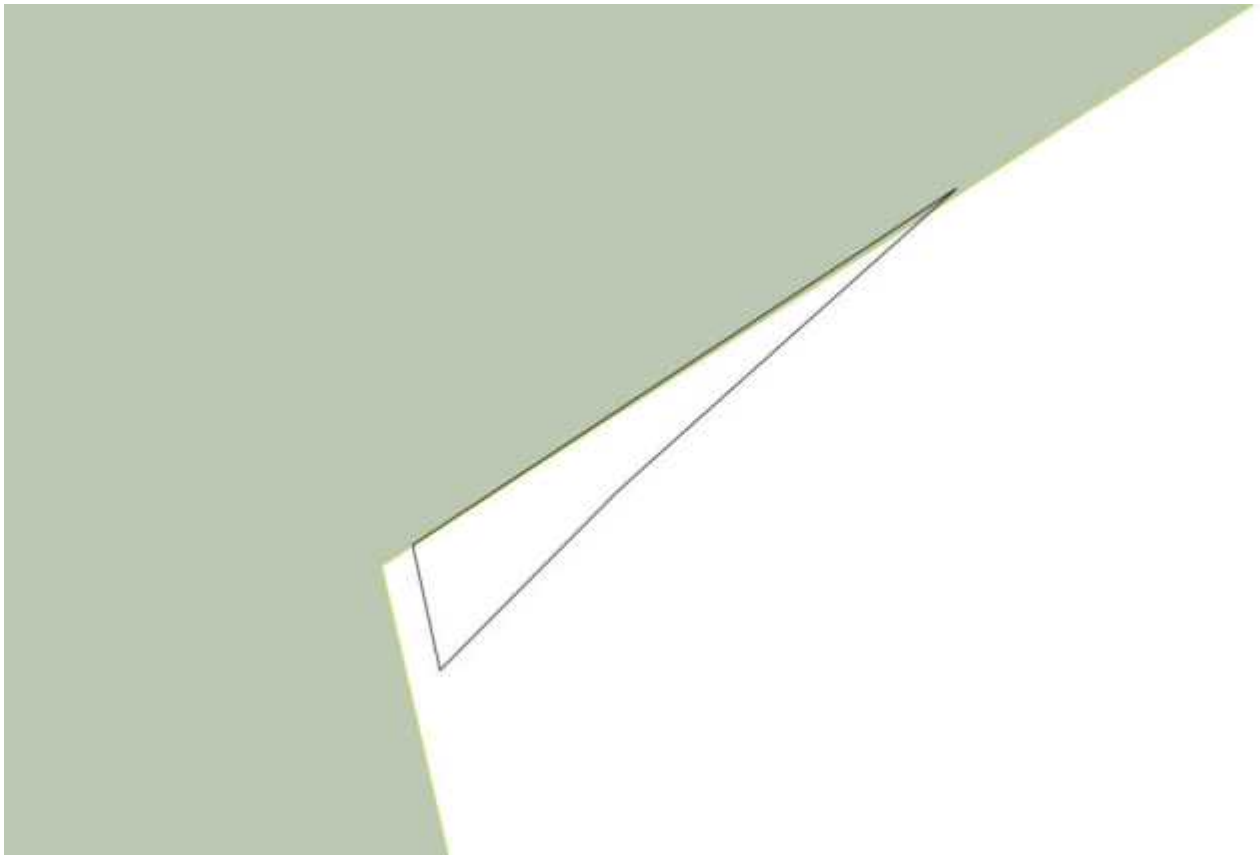

Масштаб 1:2000	Условные обозначения:		

ДОКУМЕНТ ПОДПИСАН
ЭЛЕКТРОННОЙ ПОДПИСЬЮ
Сертификат: 839971481847979980055521910400019784 43
Владелец: ПУБЛИЧНО-ПРАВОВАЯ КОМПАНИЯ РОСКАДАСТР
Действителен: с 24.12.2025 по 19.03.2027

полное наименование должности		инициалы, фамилия

Земельный участок
вид объекта недвижимости

Лист № 13 раздела 3	Всего листов раздела 3: 89	Всего разделов: 8	Всего листов выписки: 759

12.10.2026г. № КУВИ-001/2026-139152748	
Кадастровый номер:	42:17:0101038:164(Единое землепользование)

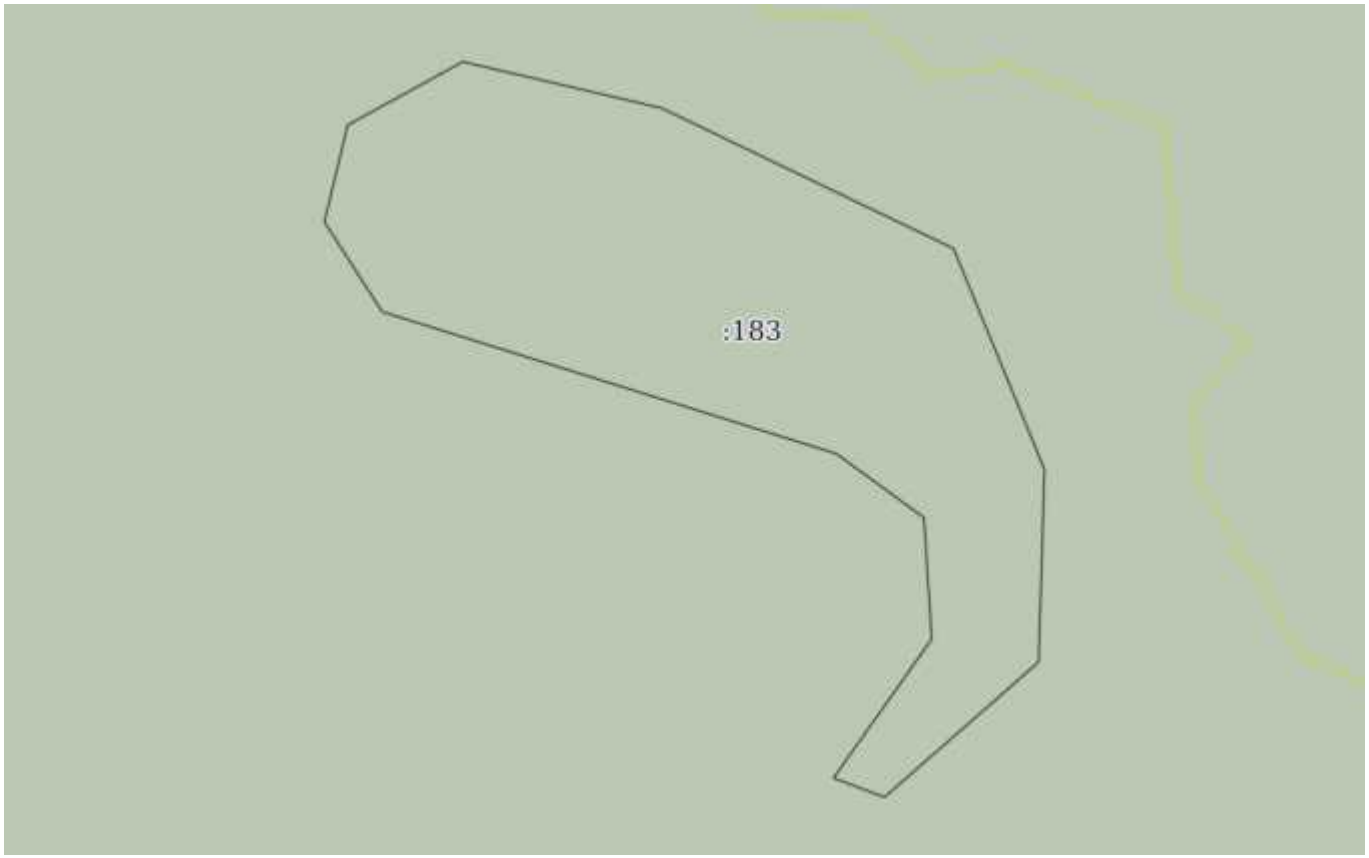

Масштаб 1:2000	Условные обозначения:		

ДОКУМЕНТ ПОДПИСАН
ЭЛЕКТРОННОЙ ПОДПИСЬЮ
Сертификат: 839971481847979980055521910400019784 43
Владелец: ПУБЛИЧНО-ПРАВОВАЯ КОМПАНИЯ РОСКАДАСТР
Действителен: с 24.12.2025 по 19.03.2027

полное наименование должности		инициалы, фамилия

Земельный участок
вид объекта недвижимости

Лист № 14 раздела 3	Всего листов раздела 3: 89	Всего разделов: 8	Всего листов выписки: 759

12.10.2026г. № КУВИ-001/2026-139152748	
Кадастровый номер:	42:17:0101038:164(Единое землепользование)

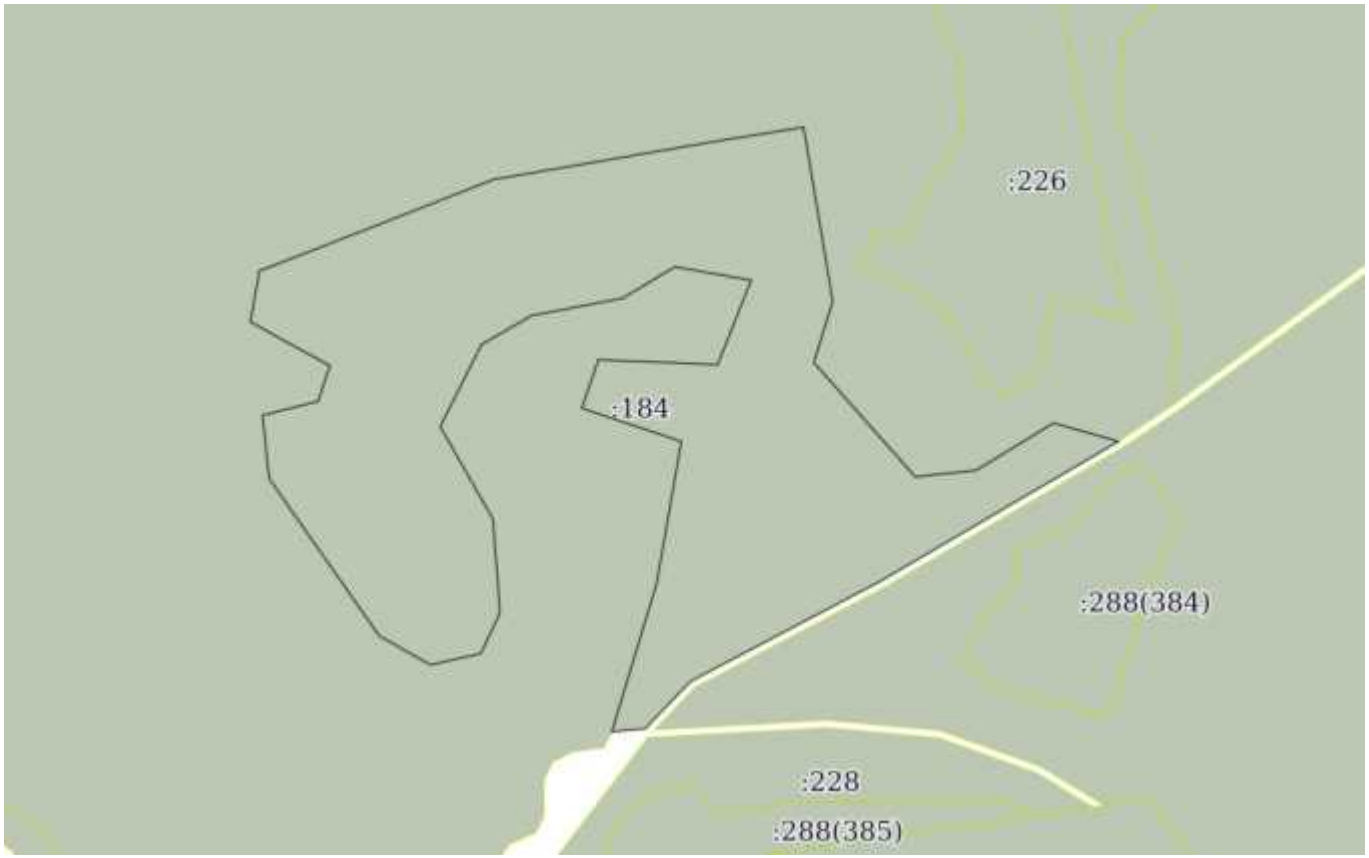

Масштаб 1:4000	Условные обозначения:		

полное наименование должности	ДОКУМЕНТ ПОДПИСАН ЭЛЕКТРОННОЙ ПОДПИСЬЮ Сертификат: 839971481847979980055521910400019784 43 Владелец: ПУБЛИЧНО-ПРАВОВАЯ КОМПАНИЯ РОСКАДАСТР Действителен: с 24.12.2025 по 19.03.2027	инициалы, фамилия

Земельный участок
вид объекта недвижимости

Лист № 15 раздела 3	Всего листов раздела 3: 89	Всего разделов: 8	Всего листов выписки: 759

12.10.2026г. № КУВИ-001/2026-139152748	
Кадастровый номер:	42:17:0101038:164(Единое землепользование)



Масштаб 1:20000	Условные обозначения:		

полное наименование должности	ДОКУМЕНТ ПОДПИСАН ЭЛЕКТРОННОЙ ПОДПИСЬЮ Сертификат: 839971481847979980055521910400019784 43 Владелец: ПУБЛИЧНО-ПРАВОВАЯ КОМПАНИЯ РОСКАДАСТР Действителен: с 24.12.2025 по 19.03.2027	инициалы, фамилия

Земельный участок
вид объекта недвижимости

Лист № 16 раздела 3	Всего листов раздела 3: 89	Всего разделов: 8	Всего листов выписки: 759

12.10.2026г. № КУВИ-001/2026-139152748	
Кадастровый номер:	42:17:0101038:164(Единое землепользование)



Масштаб 1:2000	Условные обозначения:		

ДОКУМЕНТ ПОДПИСАН
ЭЛЕКТРОННОЙ ПОДПИСЬЮ
Сертификат: 839971481847979980055521910400019784 43
Владелец: ПУБЛИЧНО-ПРАВОВАЯ КОМПАНИЯ РОСКАДАСТР
Действителен: с 24.12.2025 по 19.03.2027

полное наименование должности		инициалы, фамилия

Земельный участок
вид объекта недвижимости

Лист № 17 раздела 3	Всего листов раздела 3: 89	Всего разделов: 8	Всего листов выписки: 759

12.10.2026г. № КУВИ-001/2026-139152748	
Кадастровый номер:	42:17:0101038:164(Единое землепользование)



Масштаб 1:2000	Условные обозначения:		

ДОКУМЕНТ ПОДПИСАН
ЭЛЕКТРОННОЙ ПОДПИСЬЮ
Сертификат: 839971481847979980055521910400019784 43
Владелец: ПУБЛИЧНО-ПРАВОВАЯ КОМПАНИЯ РОСКАДАСТР
Действителен: с 24.12.2025 по 19.03.2027

полное наименование должности		инициалы, фамилия

Земельный участок
вид объекта недвижимости

Лист № 18 раздела 3	Всего листов раздела 3: 89	Всего разделов: 8	Всего листов выписки: 759

12.10.2026г. № КУВИ-001/2026-139152748	
Кадастровый номер:	42:17:0101038:164(Единое землепользование)

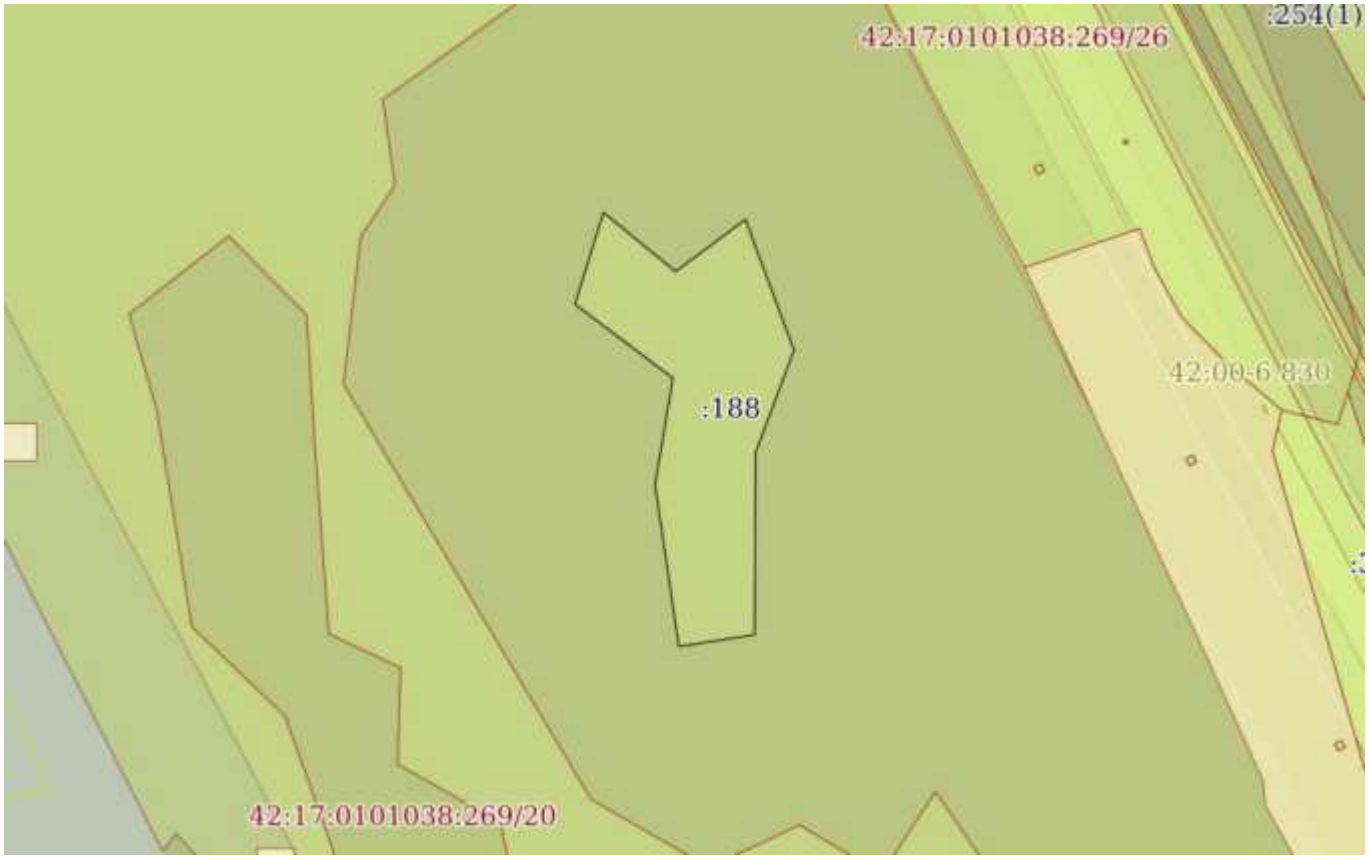

Масштаб 1:2000	Условные обозначения:		

ДОКУМЕНТ ПОДПИСАН
ЭЛЕКТРОННОЙ ПОДПИСЬЮ
Сертификат: 839971481847979980055521910400019784 43
Владелец: ПУБЛИЧНО-ПРАВОВАЯ КОМПАНИЯ РОСКАДАСТР
Действителен: с 24.12.2025 по 19.03.2027

полное наименование должности		инициалы, фамилия

Земельный участок
вид объекта недвижимости

Лист № 19 раздела 3	Всего листов раздела 3: 89	Всего разделов: 8	Всего листов выписки: 759

12.10.2026г. № КУВИ-001/2026-139152748	
Кадастровый номер:	42:17:0101038:164(Единое землепользование)

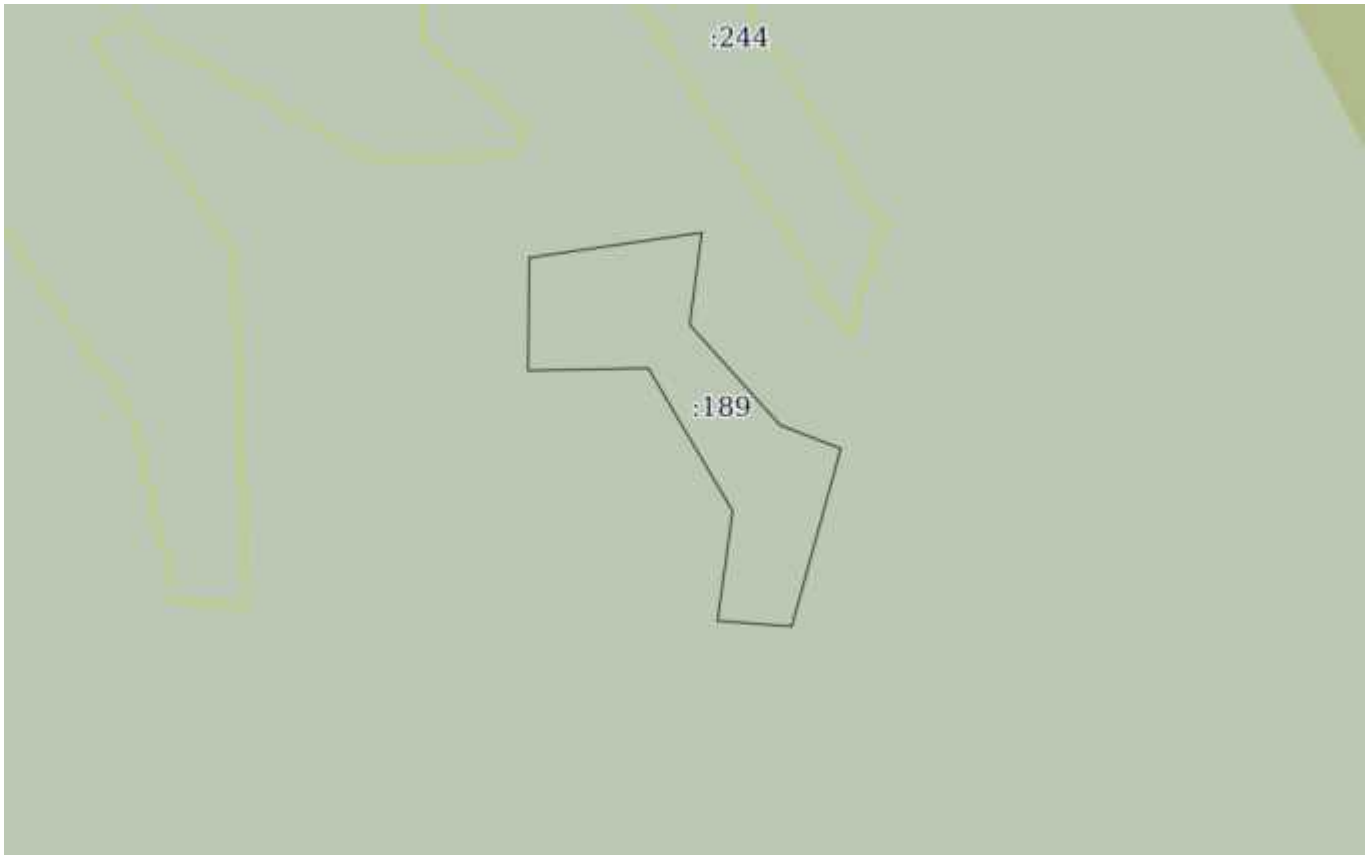

Масштаб 1:2000	Условные обозначения:		

ДОКУМЕНТ ПОДПИСАН
ЭЛЕКТРОННОЙ ПОДПИСЬЮ
Сертификат: 839971481847979980055521910400019784 43
Владелец: ПУБЛИЧНО-ПРАВОВАЯ КОМПАНИЯ РОСКАДАСТР
Действителен: с 24.12.2025 по 19.03.2027

полное наименование должности		инициалы, фамилия

Земельный участок
вид объекта недвижимости

Лист № 20 раздела 3	Всего листов раздела 3: 89	Всего разделов: 8	Всего листов выписки: 759

12.10.2026г. № КУВИ-001/2026-139152748	
Кадастровый номер:	42:17:0101038:164(Единое землепользование)

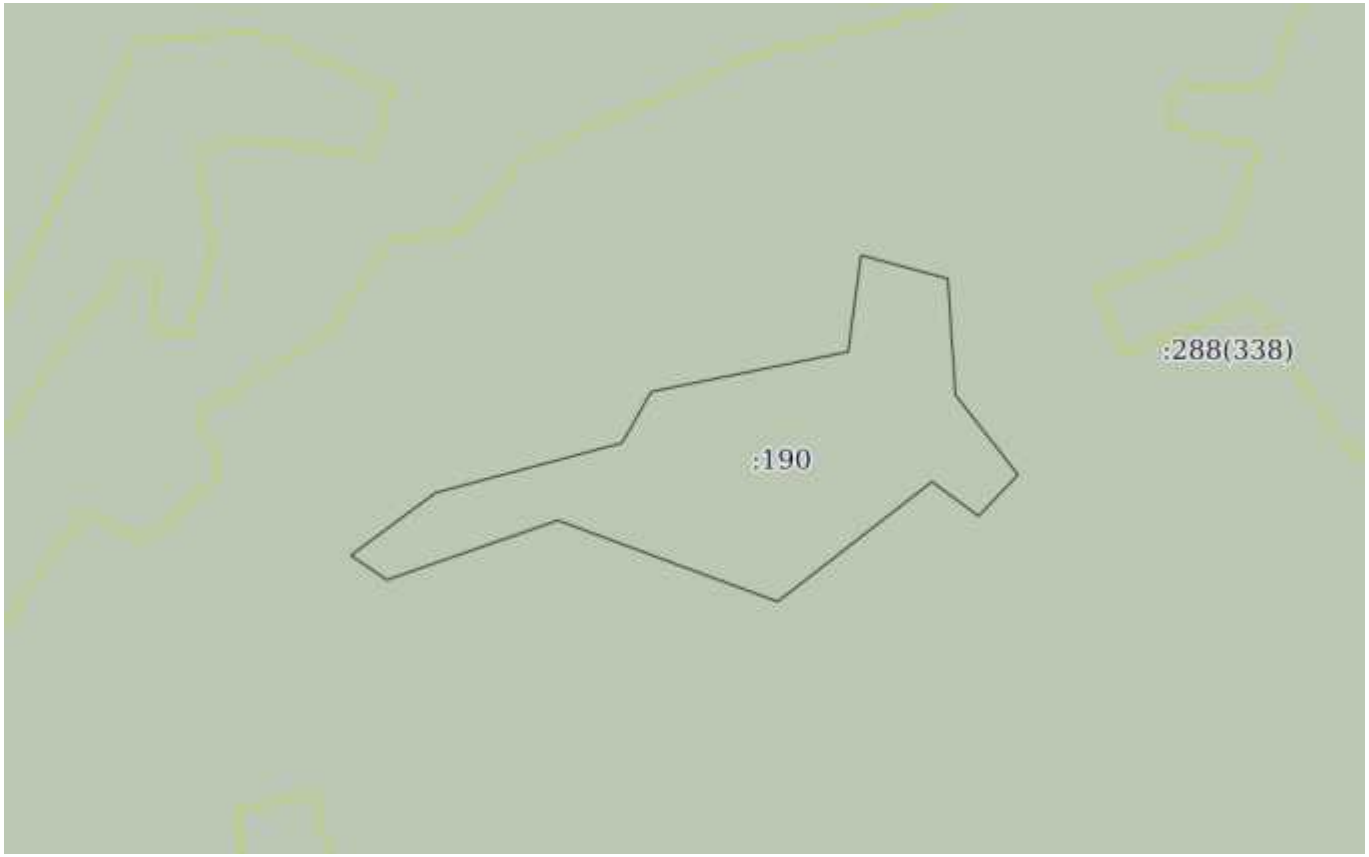

Масштаб 1:2000	Условные обозначения:		

ДОКУМЕНТ ПОДПИСАН
ЭЛЕКТРОННОЙ ПОДПИСЬЮ
Сертификат: 839971481847979980055521910400019784 43
Владелец: ПУБЛИЧНО-ПРАВОВАЯ КОМПАНИЯ РОСКАДАСТР
Действителен: с 24.12.2025 по 19.03.2027

полное наименование должности		инициалы, фамилия

Земельный участок
вид объекта недвижимости

Лист № 21 раздела 3	Всего листов раздела 3: 89	Всего разделов: 8	Всего листов выписки: 759

12.10.2026г. № КУВИ-001/2026-139152748	
Кадастровый номер:	42:17:0101038:164(Единое землепользование)

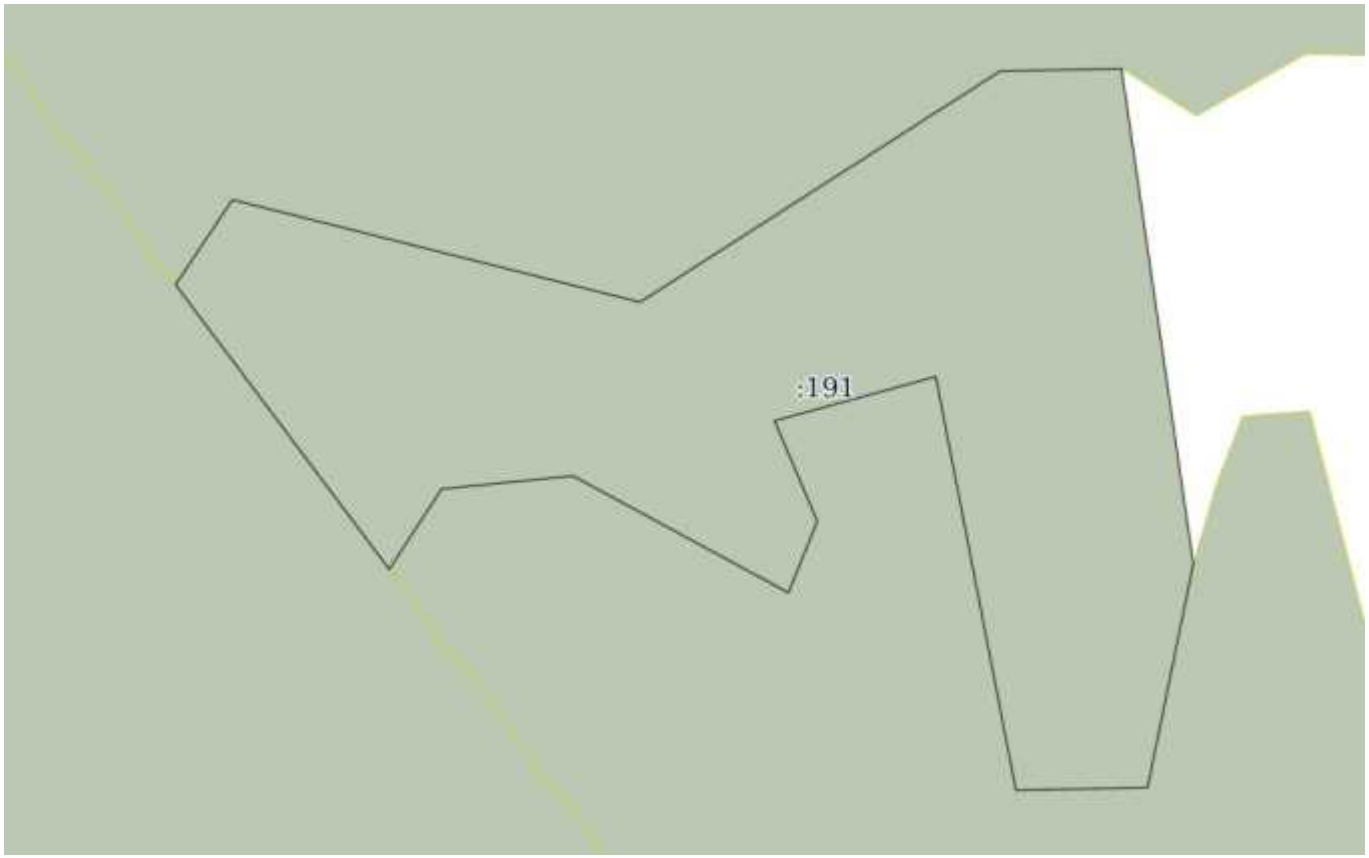

Масштаб 1:1000	Условные обозначения:		

ДОКУМЕНТ ПОДПИСАН
ЭЛЕКТРОННОЙ ПОДПИСЬЮ
Сертификат: 839971481847979980055521910400019784 43
Владелец: ПУБЛИЧНО-ПРАВОВАЯ КОМПАНИЯ РОСКАДАСТР
Действителен: с 24.12.2025 по 19.03.2027

полное наименование должности		инициалы, фамилия

Земельный участок
вид объекта недвижимости

Лист № 22 раздела 3	Всего листов раздела 3: 89	Всего разделов: 8	Всего листов выписки: 759

12.10.2026г. № КУВИ-001/2026-139152748	
Кадастровый номер:	42:17:0101038:164(Единое землепользование)

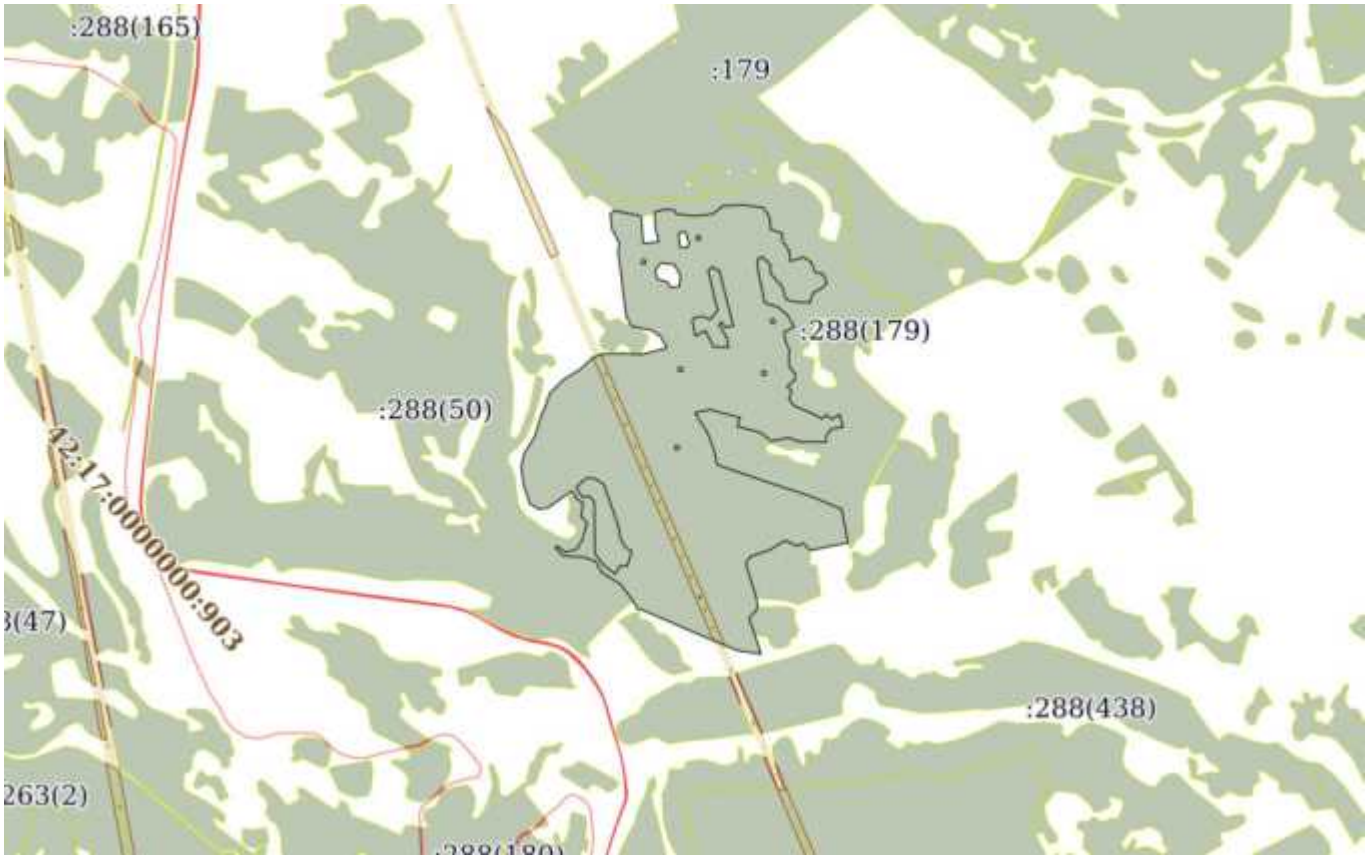

Масштаб 1:20000	Условные обозначения:		

ДОКУМЕНТ ПОДПИСАН
ЭЛЕКТРОННОЙ ПОДПИСЬЮ
Сертификат: 839971481847979980055521910400019784 43
Владелец: ПУБЛИЧНО-ПРАВОВАЯ КОМПАНИЯ РОСКАДАСТР
Действителен: с 24.12.2025 по 19.03.2027

полное наименование должности		инициалы, фамилия

Земельный участок
вид объекта недвижимости

Лист № 23 раздела 3	Всего листов раздела 3: 89	Всего разделов: 8	Всего листов выписки: 759

12.10.2026г. № КУВИ-001/2026-139152748	
Кадастровый номер:	42:17:0101038:164(Единое землепользование)

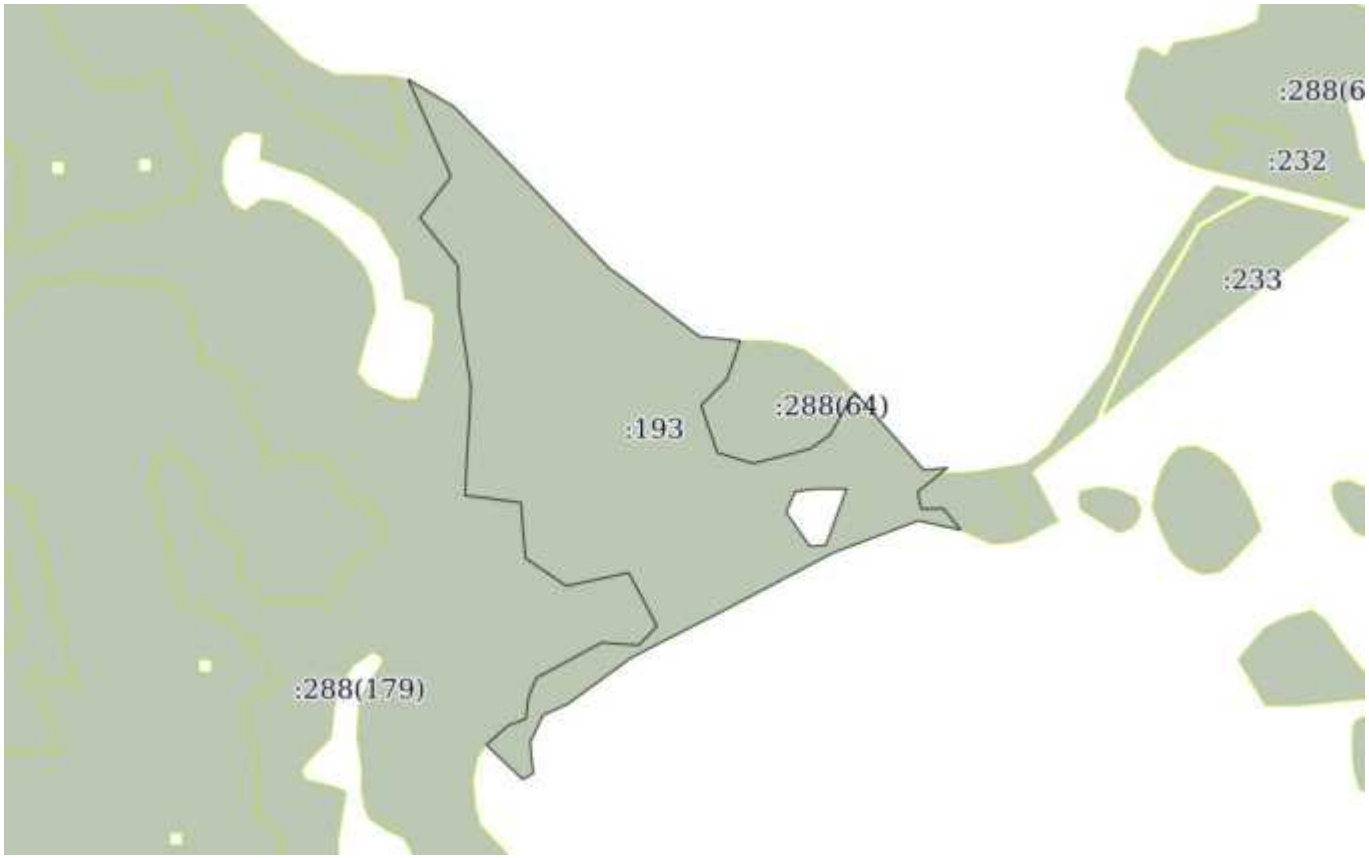

Масштаб 1:6000	Условные обозначения:		

ДОКУМЕНТ ПОДПИСАН
ЭЛЕКТРОННОЙ ПОДПИСЬЮ
Сертификат: 839971481847979980055521910400019784 43
Владелец: ПУБЛИЧНО-ПРАВОВАЯ КОМПАНИЯ РОСКАДАСТР
Действителен: с 24.12.2025 по 19.03.2027

полное наименование должности		инициалы, фамилия

Земельный участок
вид объекта недвижимости

Лист № 24 раздела 3	Всего листов раздела 3: 89	Всего разделов: 8	Всего листов выписки: 759

12.10.2026г. № КУВИ-001/2026-139152748	
Кадастровый номер:	42:17:0101038:164(Единое землепользование)



Масштаб 1:6000	Условные обозначения:		

полное наименование должности		инициалы, фамилия

ДОКУМЕНТ ПОДПИСАН
ЭЛЕКТРОННОЙ ПОДПИСЬЮ
Сертификат: 839971481847979980055521910400019784 43
Владелец: ПУБЛИЧНО-ПРАВОВАЯ КОМПАНИЯ РОСКАДАСТР
Действителен: с 24.12.2025 по 19.03.2027

Земельный участок
вид объекта недвижимости

Лист № 25 раздела 3	Всего листов раздела 3: 89	Всего разделов: 8	Всего листов выписки: 759

12.10.2026г. № КУВИ-001/2026-139152748	
Кадастровый номер:	42:17:0101038:164(Единое землепользование)

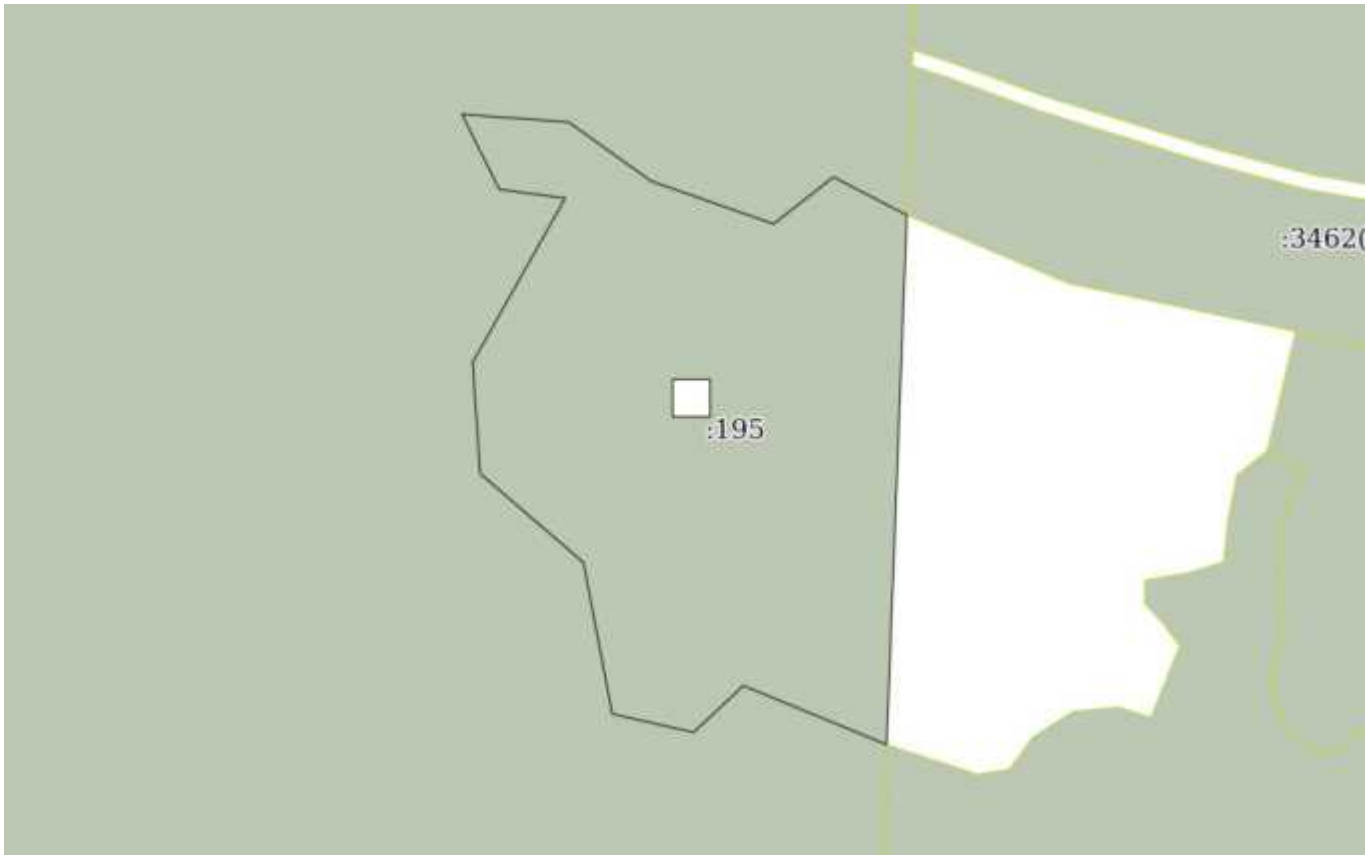

Масштаб 1:2000	Условные обозначения:		

ДОКУМЕНТ ПОДПИСАН
ЭЛЕКТРОННОЙ ПОДПИСЬЮ
Сертификат: 839971481847979980055521910400019784 43
Владелец: ПУБЛИЧНО-ПРАВОВАЯ КОМПАНИЯ РОСКАДАСТР
Действителен: с 24.12.2025 по 19.03.2027

полное наименование должности		инициалы, фамилия

Земельный участок
вид объекта недвижимости

Лист № 26 раздела 3	Всего листов раздела 3: 89	Всего разделов: 8	Всего листов выписки: 759

12.10.2026г. № КУВИ-001/2026-139152748	
Кадастровый номер:	42:17:0101038:164(Единое землепользование)

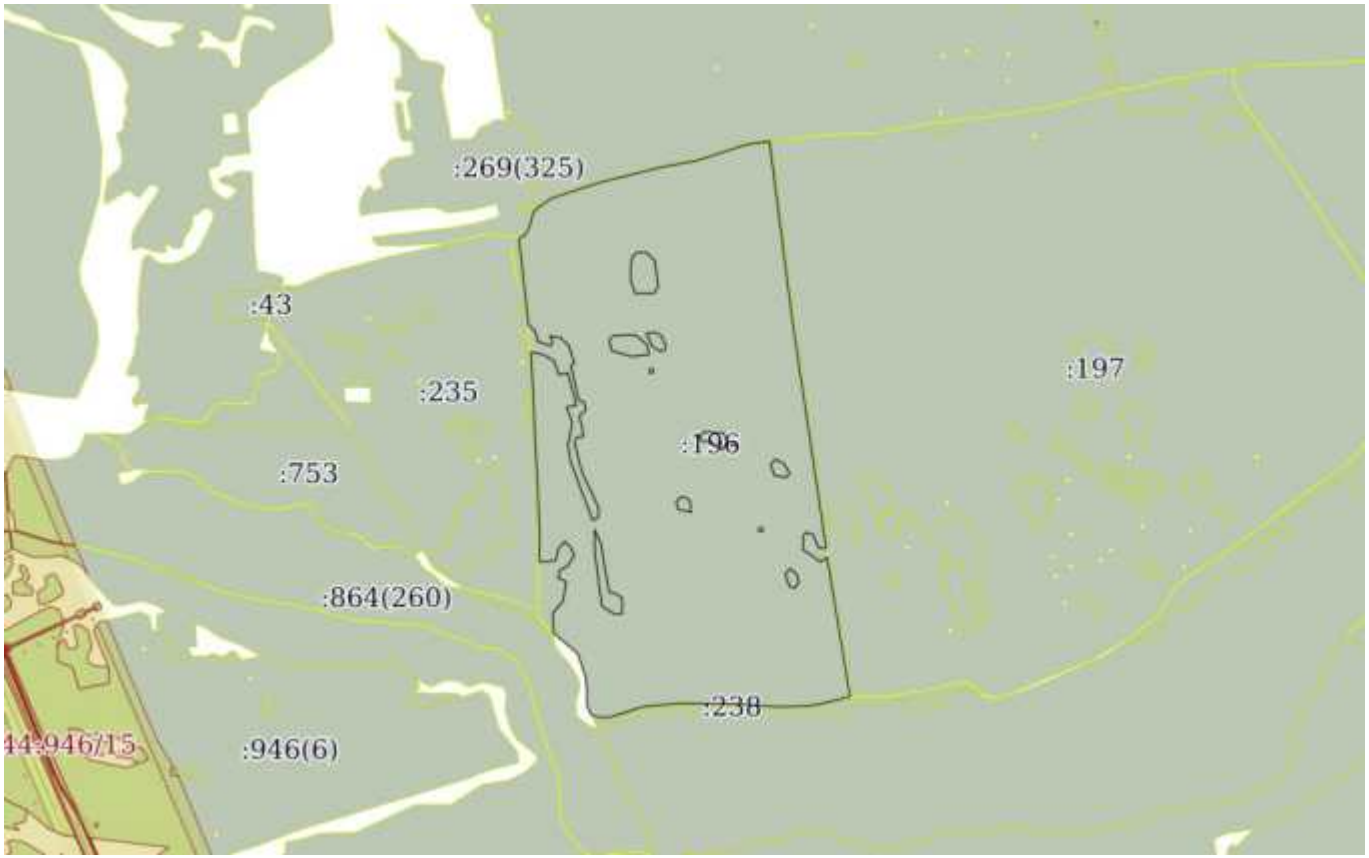

Масштаб 1:20000	Условные обозначения:		

ДОКУМЕНТ ПОДПИСАН
ЭЛЕКТРОННОЙ ПОДПИСЬЮ
Сертификат: 839971481847979980055521910400019784 43
Владелец: ПУБЛИЧНО-ПРАВОВАЯ КОМПАНИЯ РОСКАДАСТР
Действителен: с 24.12.2025 по 19.03.2027

полное наименование должности		инициалы, фамилия

Земельный участок
вид объекта недвижимости

Лист № 27 раздела 3	Всего листов раздела 3: 89	Всего разделов: 8	Всего листов выписки: 759

12.10.2026г. № КУВИ-001/2026-139152748	
Кадастровый номер:	42:17:0101038:164(Единое землепользование)

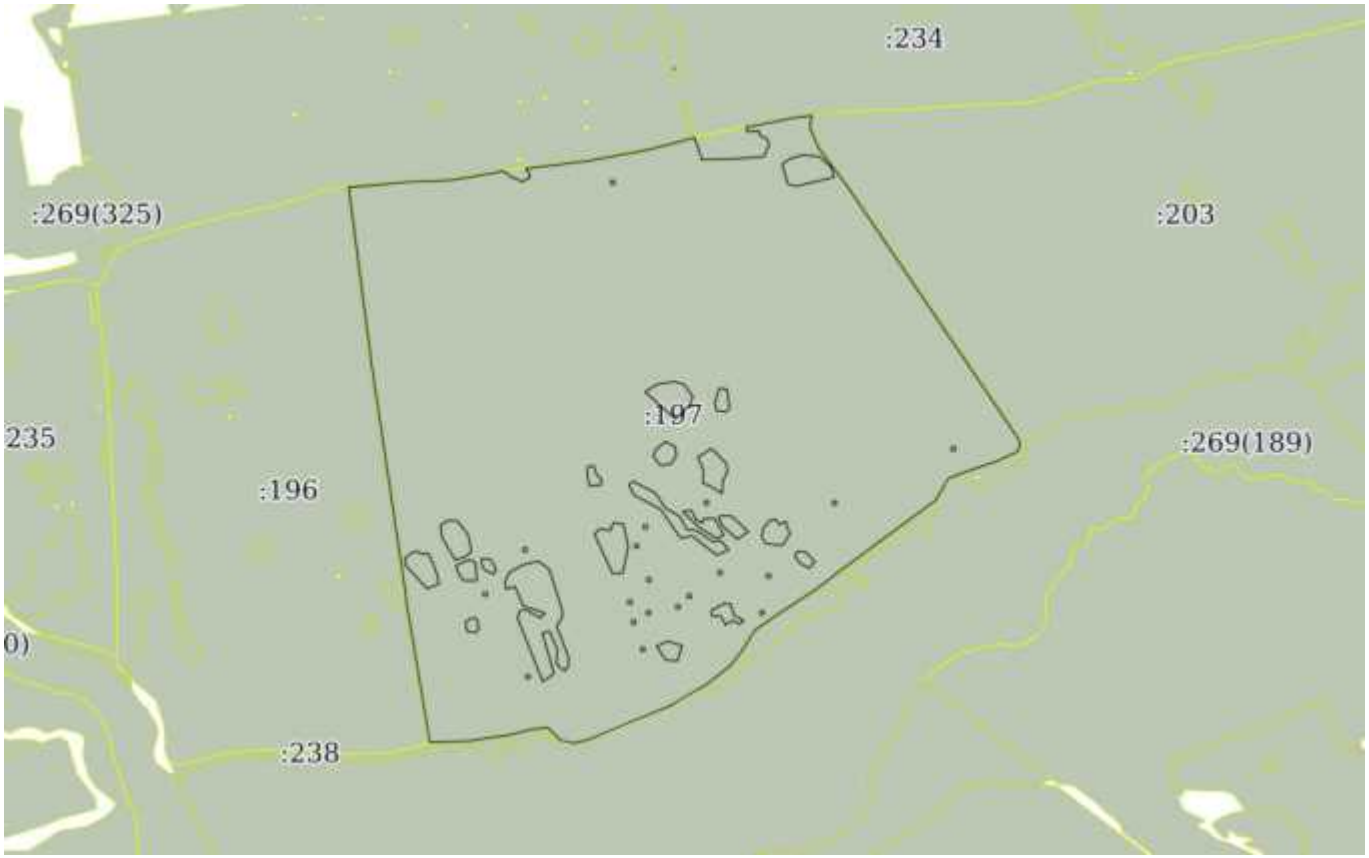

Масштаб 1:20000	Условные обозначения:		

ДОКУМЕНТ ПОДПИСАН
ЭЛЕКТРОННОЙ ПОДПИСЬЮ
Сертификат: 839971481847979980055521910400019784 43
Владелец: ПУБЛИЧНО-ПРАВОВАЯ КОМПАНИЯ РОСКАДАСТР
Действителен: с 24.12.2025 по 19.03.2027

полное наименование должности		инициалы, фамилия

Земельный участок
вид объекта недвижимости

Лист № 28 раздела 3	Всего листов раздела 3: 89	Всего разделов: 8	Всего листов выписки: 759

12.10.2026г. № КУВИ-001/2026-139152748	
Кадастровый номер:	42:17:0101038:164(Единое землепользование)

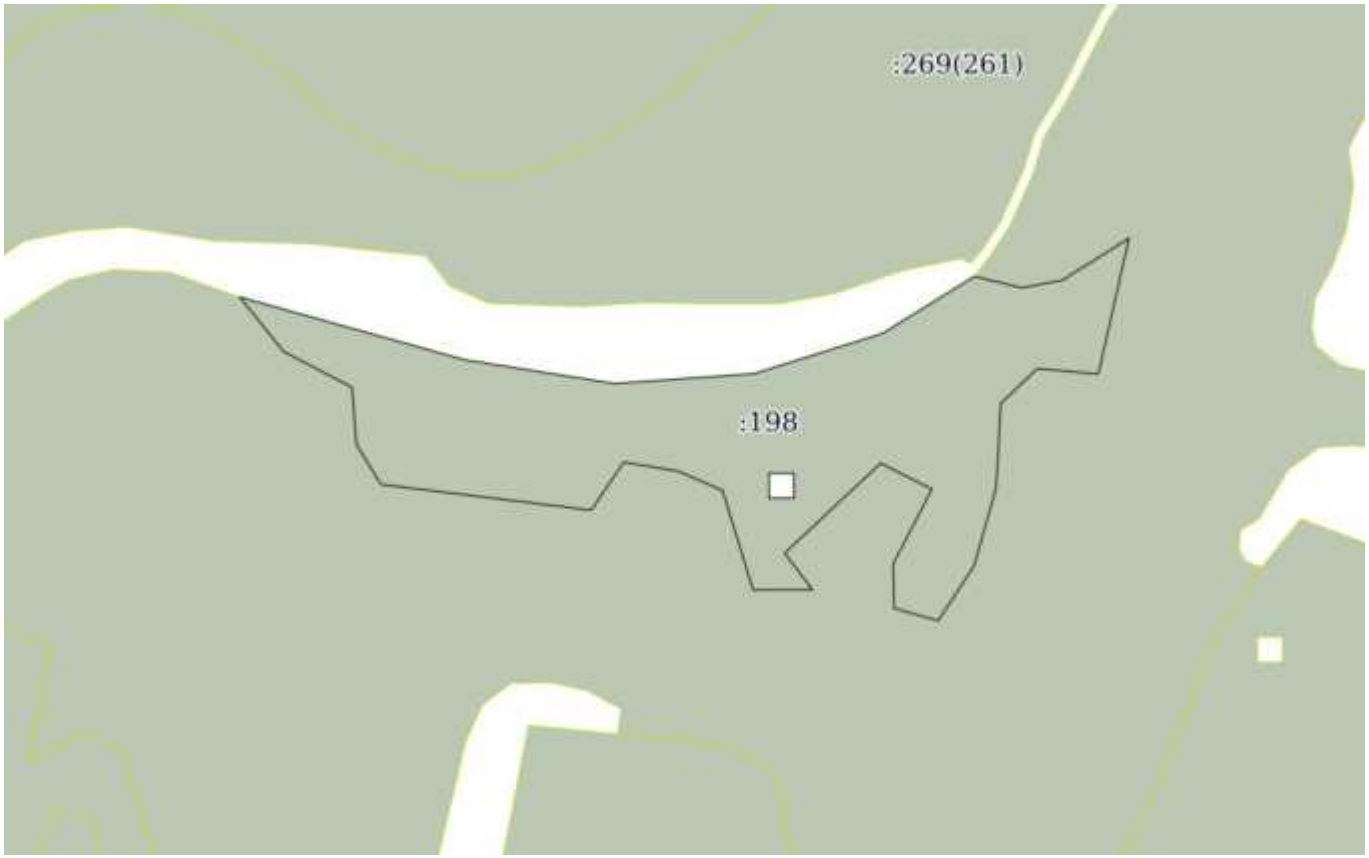

Масштаб 1:3000	Условные обозначения:		

ДОКУМЕНТ ПОДПИСАН
ЭЛЕКТРОННОЙ ПОДПИСЬЮ
Сертификат: 839971481847979980055521910400019784 43
Владелец: ПУБЛИЧНО-ПРАВОВАЯ КОМПАНИЯ РОСКАДАСТР
Действителен: с 24.12.2025 по 19.03.2027

полное наименование должности		инициалы, фамилия

Земельный участок
вид объекта недвижимости

Лист № 29 раздела 3	Всего листов раздела 3: 89	Всего разделов: 8	Всего листов выписки: 759

12.10.2026г. № КУВИ-001/2026-139152748	
Кадастровый номер:	42:17:0101038:164(Единое землепользование)

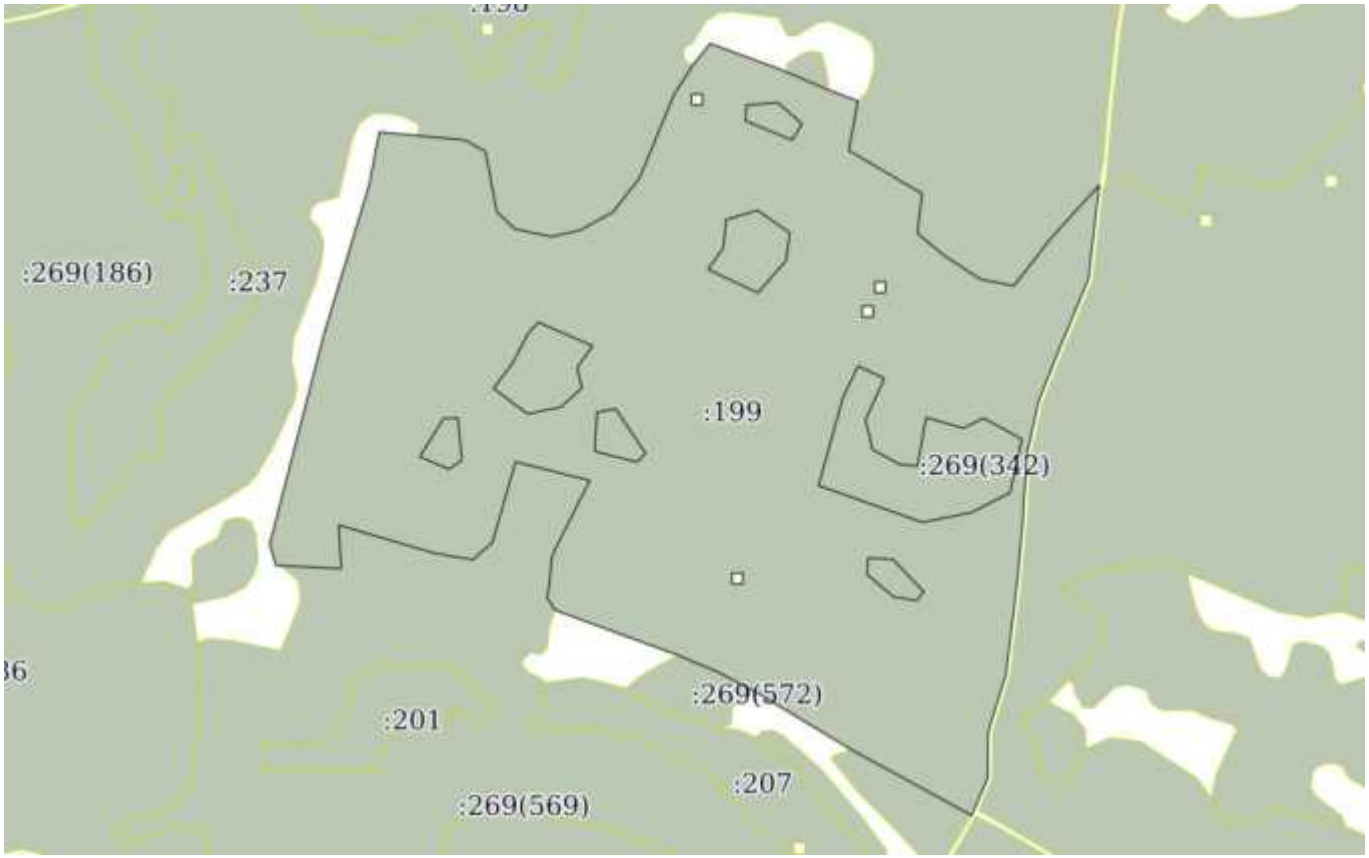

Масштаб 1:7000	Условные обозначения:		

ДОКУМЕНТ ПОДПИСАН
ЭЛЕКТРОННОЙ ПОДПИСЬЮ
Сертификат: 839971481847979980055521910400019784 43
Владелец: ПУБЛИЧНО-ПРАВОВАЯ КОМПАНИЯ РОСКАДАСТР
Действителен: с 24.12.2025 по 19.03.2027

полное наименование должности		инициалы, фамилия

Земельный участок
вид объекта недвижимости

Лист № 30 раздела 3	Всего листов раздела 3: 89	Всего разделов: 8	Всего листов выписки: 759

12.10.2026г. № КУВИ-001/2026-139152748	
Кадастровый номер:	42:17:0101038:164(Единое землепользование)



Масштаб 1:2000	Условные обозначения:		

ДОКУМЕНТ ПОДПИСАН
ЭЛЕКТРОННОЙ ПОДПИСЬЮ
Сертификат: 839971481847979980055521910400019784 43
Владелец: ПУБЛИЧНО-ПРАВОВАЯ КОМПАНИЯ РОСКАДАСТР
Действителен: с 24.12.2025 по 19.03.2027

полное наименование должности		инициалы, фамилия

Земельный участок
вид объекта недвижимости

Лист № 31 раздела 3	Всего листов раздела 3: 89	Всего разделов: 8	Всего листов выписки: 759

12.10.2026г. № КУВИ-001/2026-139152748	
Кадастровый номер:	42:17:0101038:164(Единое землепользование)

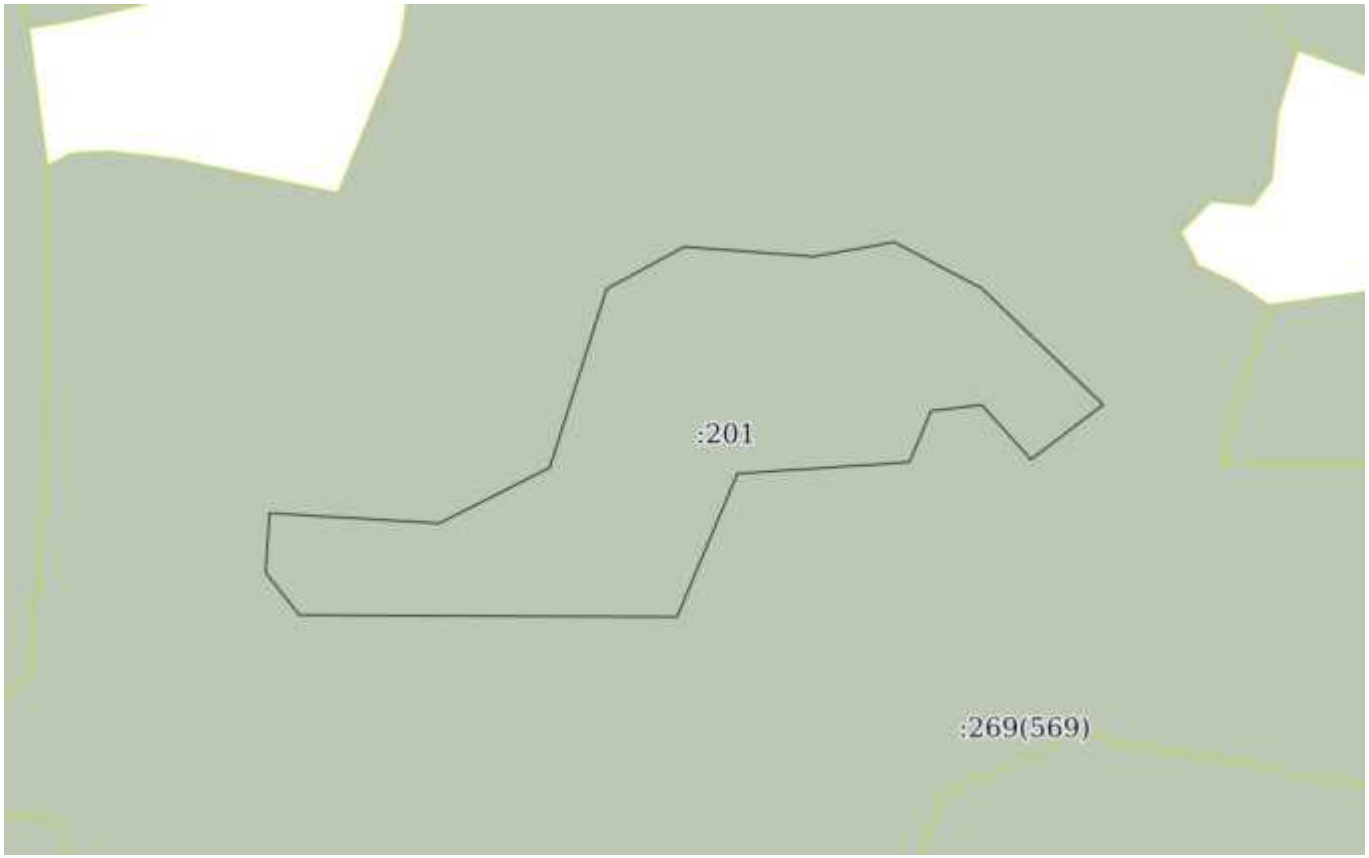

Масштаб 1:2000	Условные обозначения:		

ДОКУМЕНТ ПОДПИСАН
ЭЛЕКТРОННОЙ ПОДПИСЬЮ
Сертификат: 839971481847979980055521910400019784 43
Владелец: ПУБЛИЧНО-ПРАВОВАЯ КОМПАНИЯ РОСКАДАСТР
Действителен: с 24.12.2025 по 19.03.2027

полное наименование должности		инициалы, фамилия

Земельный участок
вид объекта недвижимости

Лист № 32 раздела 3	Всего листов раздела 3: 89	Всего разделов: 8	Всего листов выписки: 759

12.10.2026г. № КУВИ-001/2026-139152748	
Кадастровый номер:	42:17:0101038:164(Единое землепользование)

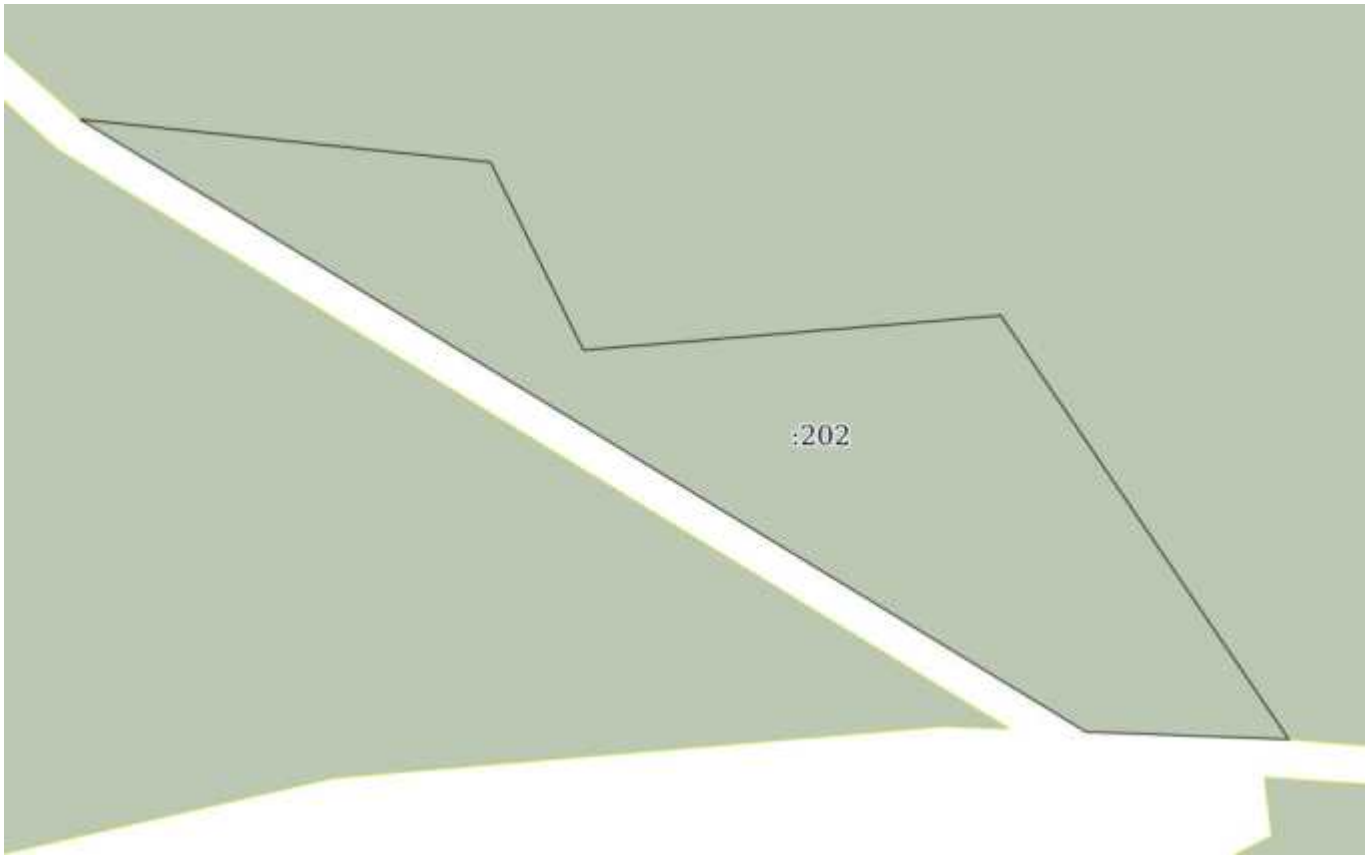

Масштаб 1:800	Условные обозначения:		

ДОКУМЕНТ ПОДПИСАН
ЭЛЕКТРОННОЙ ПОДПИСЬЮ
Сертификат: 839971481847979980055521910400019784 43
Владелец: ПУБЛИЧНО-ПРАВОВАЯ КОМПАНИЯ РОСКАДАСТР
Действителен: с 24.12.2025 по 19.03.2027

полное наименование должности		инициалы, фамилия

Земельный участок
вид объекта недвижимости

Лист № 33 раздела 3	Всего листов раздела 3: 89	Всего разделов: 8	Всего листов выписки: 759

12.10.2026г. № КУВИ-001/2026-139152748	
Кадастровый номер:	42:17:0101038:164(Единое землепользование)

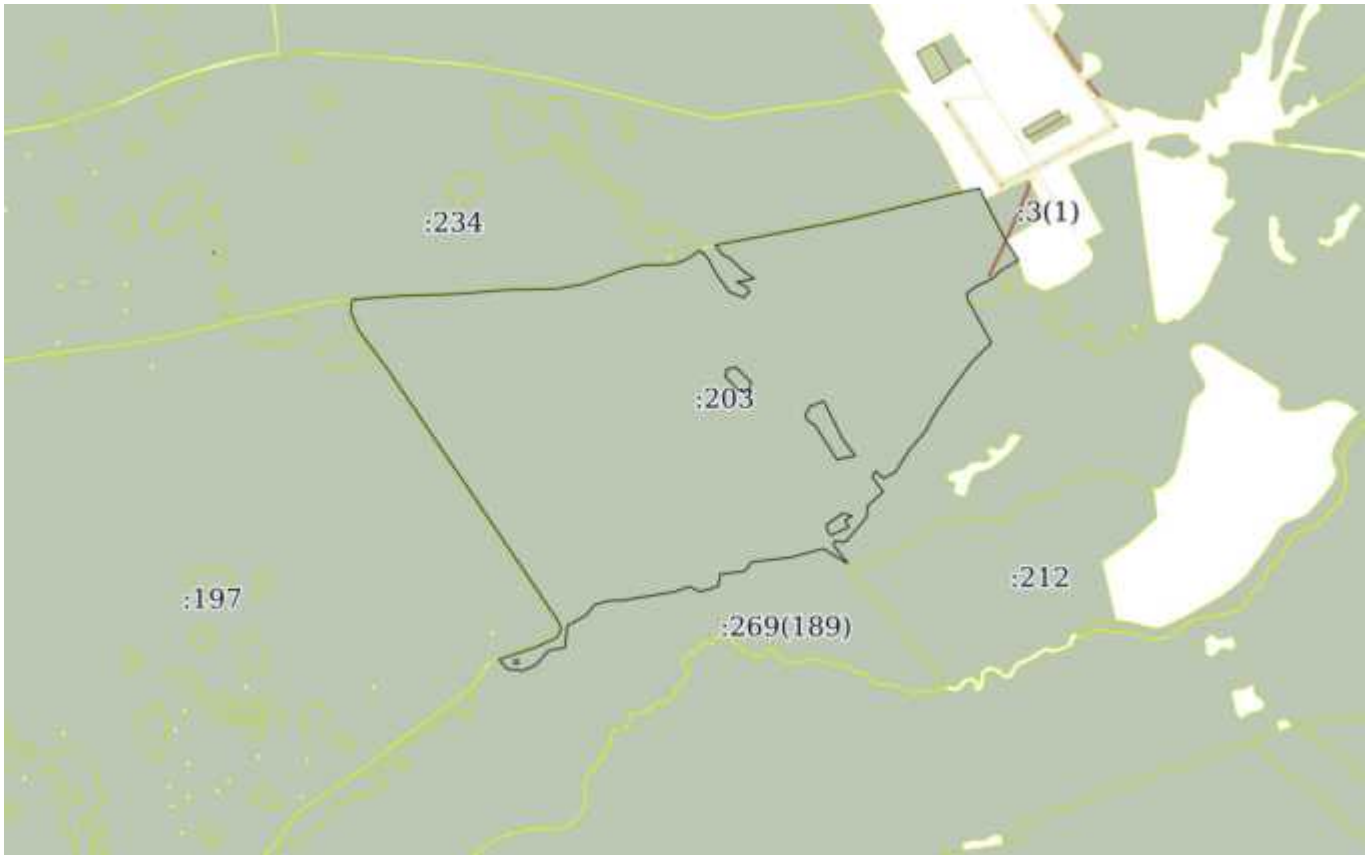

Масштаб 1:20000	Условные обозначения:		

ДОКУМЕНТ ПОДПИСАН
ЭЛЕКТРОННОЙ ПОДПИСЬЮ
Сертификат: 839971481847979980055521910400019784 43
Владелец: ПУБЛИЧНО-ПРАВОВАЯ КОМПАНИЯ РОСКАДАСТР
Действителен: с 24.12.2025 по 19.03.2027

полное наименование должности		инициалы, фамилия

Земельный участок
вид объекта недвижимости

Лист № 34 раздела 3	Всего листов раздела 3: 89	Всего разделов: 8	Всего листов выписки: 759

12.10.2026г. № КУВИ-001/2026-139152748	
Кадастровый номер:	42:17:0101038:164(Единое землепользование)

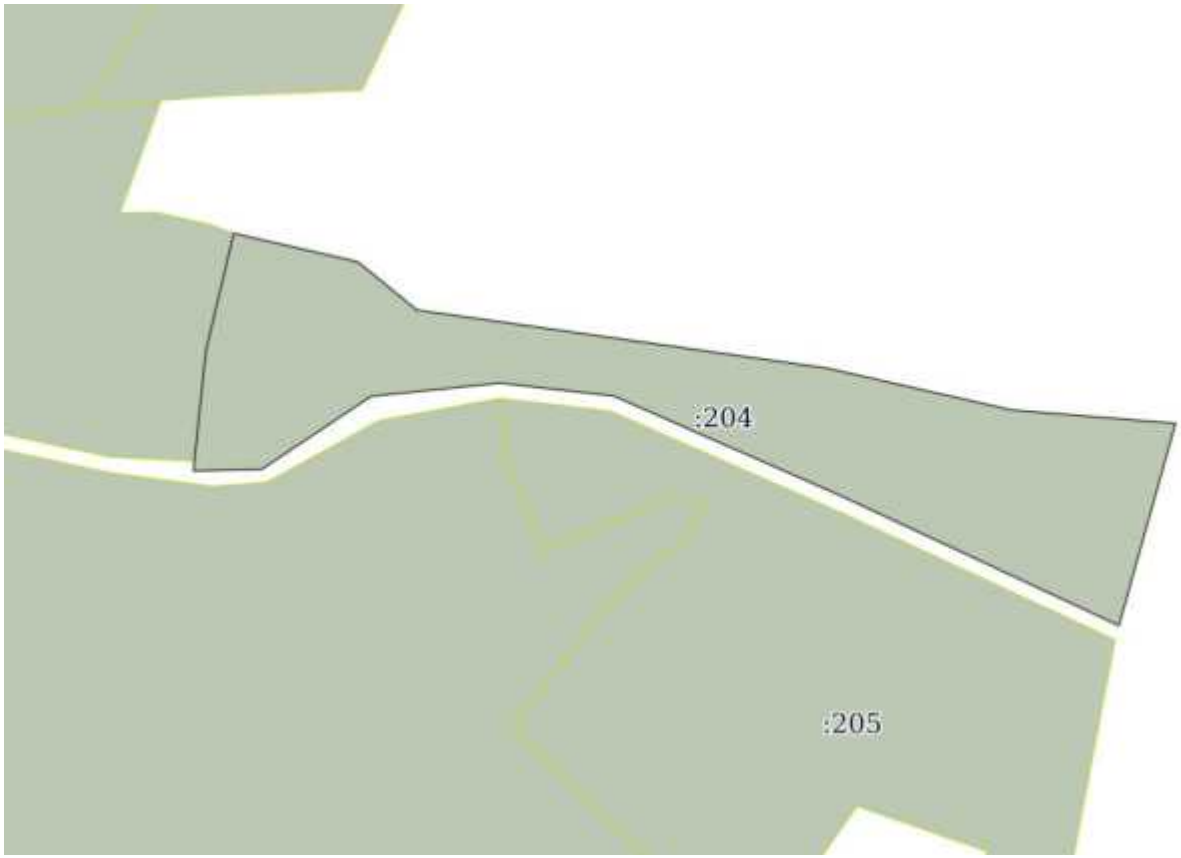

Масштаб 1:2000	Условные обозначения:		

ДОКУМЕНТ ПОДПИСАН
ЭЛЕКТРОННОЙ ПОДПИСЬЮ
Сертификат: 839971481847979980055521910400019784 43
Владелец: ПУБЛИЧНО-ПРАВОВАЯ КОМПАНИЯ РОСКАДАСТР
Действителен: с 24.12.2025 по 19.03.2027

полное наименование должности		инициалы, фамилия

Земельный участок
вид объекта недвижимости

Лист № 35 раздела 3	Всего листов раздела 3: 89	Всего разделов: 8	Всего листов выписки: 759

12.10.2026г. № КУВИ-001/2026-139152748	
Кадастровый номер:	42:17:0101038:164(Единое землепользование)



Масштаб 1:3000	Условные обозначения:		

ДОКУМЕНТ ПОДПИСАН
ЭЛЕКТРОННОЙ ПОДПИСЬЮ
Сертификат: 839971481847979980055521910400019784 43
Владелец: ПУБЛИЧНО-ПРАВОВАЯ КОМПАНИЯ РОСКАДАСТР
Действителен: с 24.12.2025 по 19.03.2027

полное наименование должности		инициалы, фамилия

Земельный участок
вид объекта недвижимости

Лист № 36 раздела 3	Всего листов раздела 3: 89	Всего разделов: 8	Всего листов выписки: 759

12.10.2026г. № КУВИ-001/2026-139152748	
Кадастровый номер:	42:17:0101038:164(Единое землепользование)



Масштаб 1:3000	Условные обозначения:		

ДОКУМЕНТ ПОДПИСАН
ЭЛЕКТРОННОЙ ПОДПИСЬЮ
Сертификат: 839971481847979980055521910400019784 43
Владелец: ПУБЛИЧНО-ПРАВОВАЯ КОМПАНИЯ РОСКАДАСТР
Действителен: с 24.12.2025 по 19.03.2027

полное наименование должности		инициалы, фамилия

Земельный участок
вид объекта недвижимости

Лист № 37 раздела 3	Всего листов раздела 3: 89	Всего разделов: 8	Всего листов выписки: 759

12.10.2026г. № КУВИ-001/2026-139152748	
Кадастровый номер:	42:17:0101038:164(Единое землепользование)



Масштаб 1:3000	Условные обозначения:		

полное наименование должности		инициалы, фамилия

ДОКУМЕНТ ПОДПИСАН
ЭЛЕКТРОННОЙ ПОДПИСЬЮ
Сертификат: 839971481847979980055521910400019784 43
Владелец: ПУБЛИЧНО-ПРАВОВАЯ КОМПАНИЯ РОСКАДАСТР
Действителен: с 24.12.2025 по 19.03.2027

Земельный участок
вид объекта недвижимости

Лист № 38 раздела 3	Всего листов раздела 3: 89	Всего разделов: 8	Всего листов выписки: 759

12.10.2026г. № КУВИ-001/2026-139152748	
Кадастровый номер:	42:17:0101038:164(Единое землепользование)

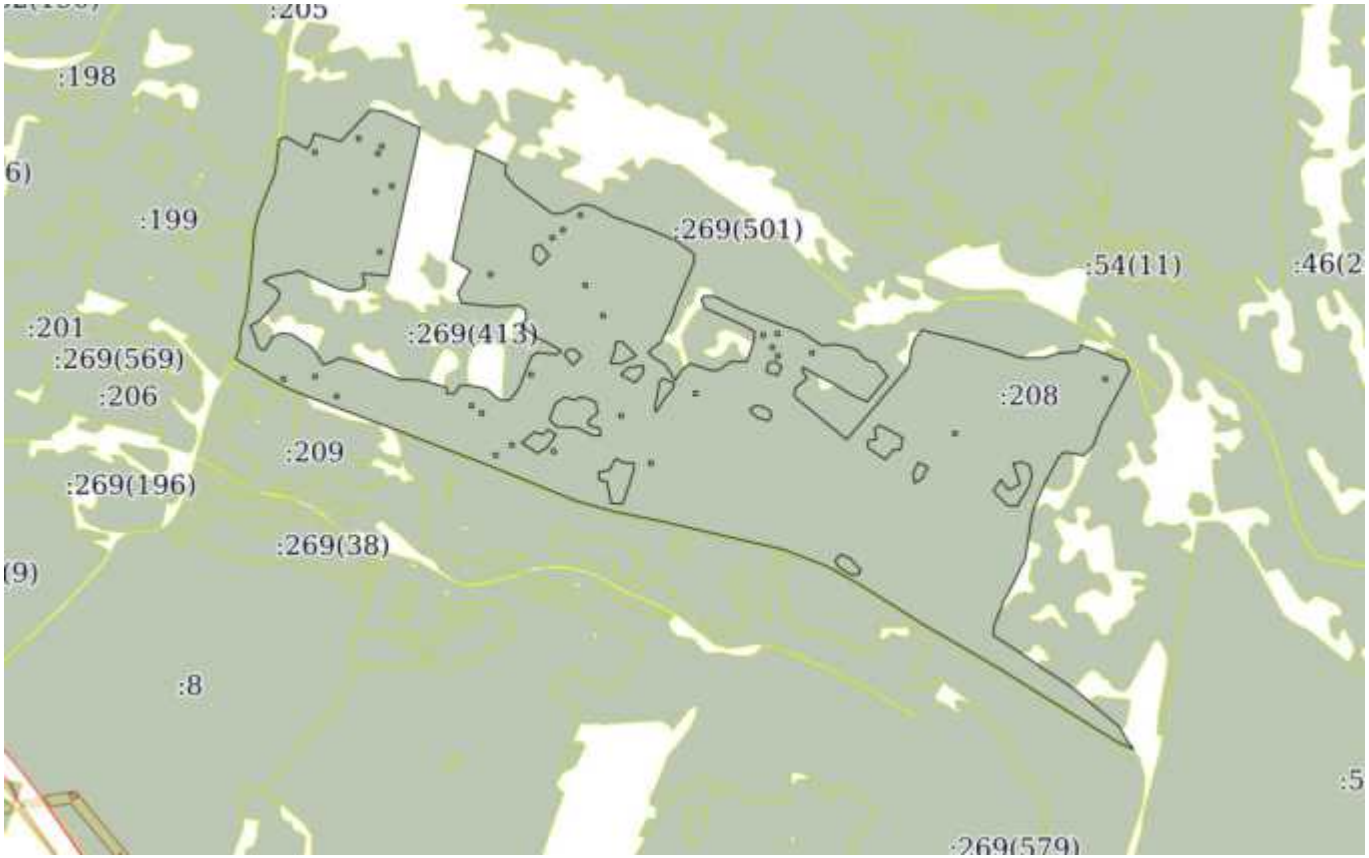

Масштаб 1:20000	Условные обозначения:		

полное наименование должности	ДОКУМЕНТ ПОДПИСАН ЭЛЕКТРОННОЙ ПОДПИСЬЮ Сертификат: 839971481847979980055521910400019784 43 Владелец: ПУБЛИЧНО-ПРАВОВАЯ КОМПАНИЯ РОСКАДАСТР Действителен: с 24.12.2025 по 19.03.2027	инициалы, фамилия

Земельный участок
вид объекта недвижимости

Лист № 39 раздела 3	Всего листов раздела 3: 89	Всего разделов: 8	Всего листов выписки: 759

12.10.2026г. № КУВИ-001/2026-139152748	
Кадастровый номер:	42:17:0101038:164(Единое землепользование)



Масштаб 1:4000	Условные обозначения:		

ДОКУМЕНТ ПОДПИСАН
ЭЛЕКТРОННОЙ ПОДПИСЬЮ
Сертификат: 839971481847979980055521910400019784 43
Владелец: ПУБЛИЧНО-ПРАВОВАЯ КОМПАНИЯ РОСКАДАСТР
Действителен: с 24.12.2025 по 19.03.2027

полное наименование должности		инициалы, фамилия

Земельный участок
вид объекта недвижимости

Лист № 40 раздела 3	Всего листов раздела 3: 89	Всего разделов: 8	Всего листов выписки: 759

12.10.2026г. № КУВИ-001/2026-139152748	
Кадастровый номер:	42:17:0101038:164(Единое землепользование)

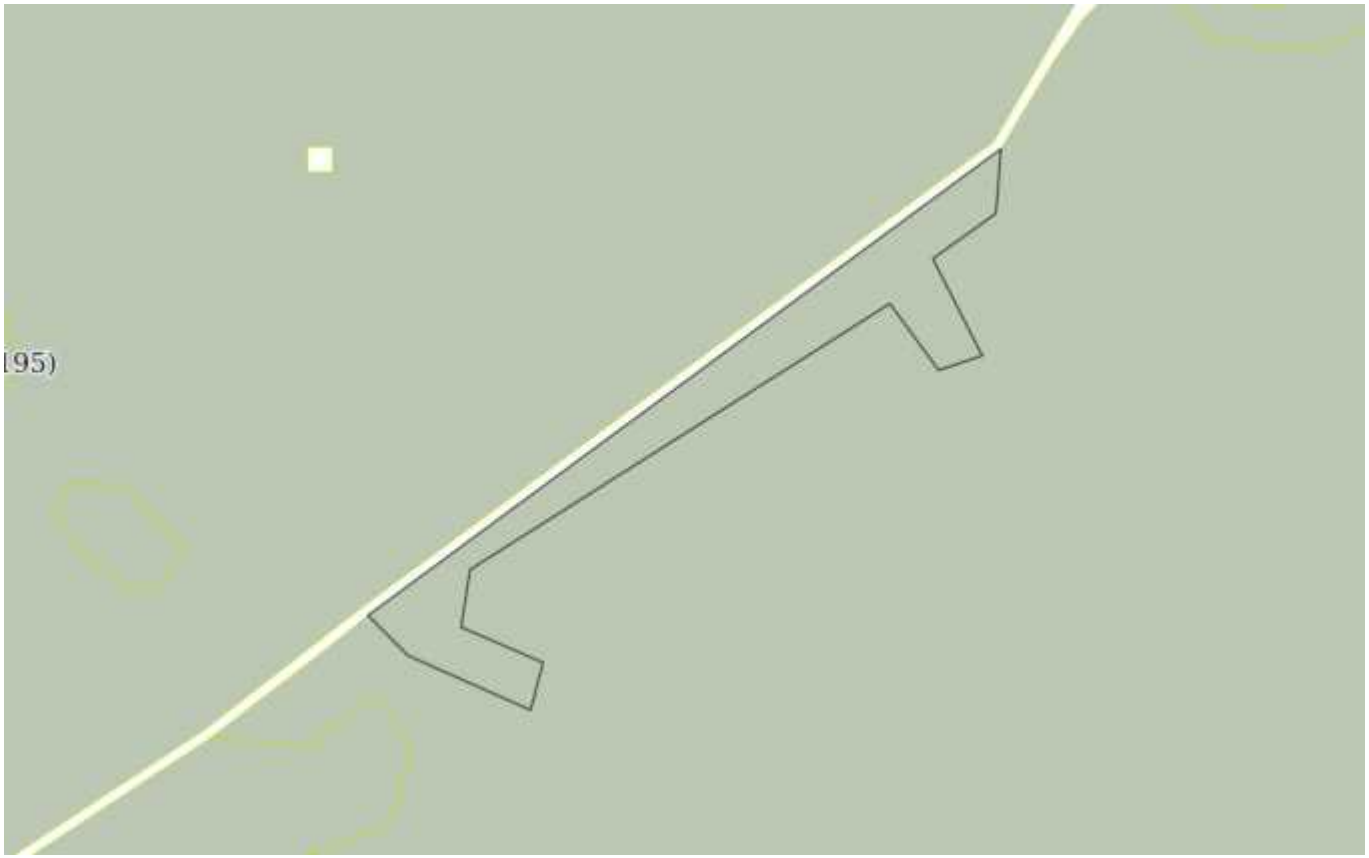

Масштаб 1:3000	Условные обозначения:		

ДОКУМЕНТ ПОДПИСАН
ЭЛЕКТРОННОЙ ПОДПИСЬЮ
Сертификат: 839971481847979980055521910400019784 43
Владелец: ПУБЛИЧНО-ПРАВОВАЯ КОМПАНИЯ РОСКАДАСТР
Действителен: с 24.12.2025 по 19.03.2027

полное наименование должности		инициалы, фамилия

Земельный участок
вид объекта недвижимости

Лист № 41 раздела 3	Всего листов раздела 3: 89	Всего разделов: 8	Всего листов выписки: 759

12.10.2026г. № КУВИ-001/2026-139152748	
Кадастровый номер:	42:17:0101038:164(Единое землепользование)

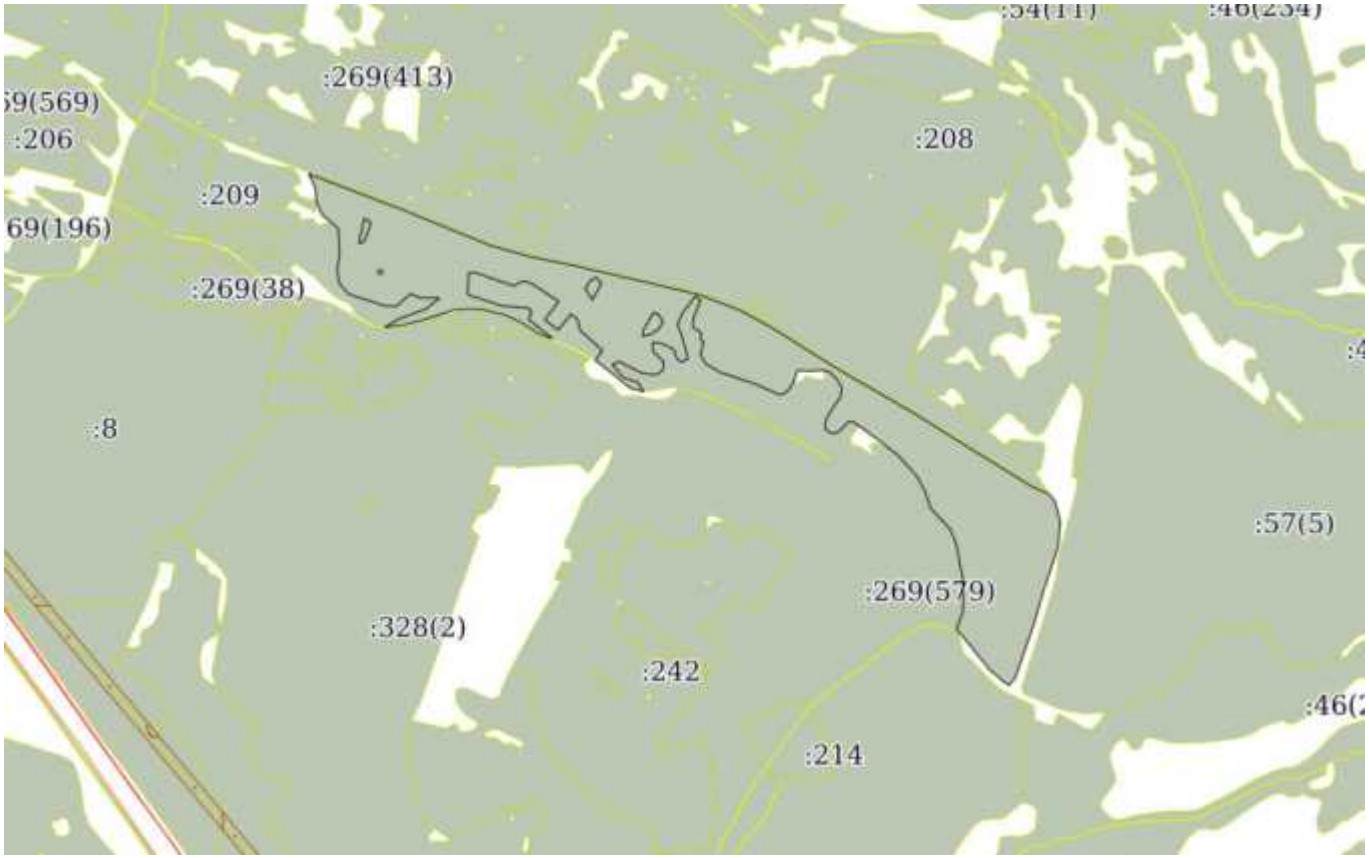

Масштаб 1:20000	Условные обозначения:		

полное наименование должности	ДОКУМЕНТ ПОДПИСАН ЭЛЕКТРОННОЙ ПОДПИСЬЮ Сертификат: 839971481847979980055521910400019784 43 Владелец: ПУБЛИЧНО-ПРАВОВАЯ КОМПАНИЯ РОСКАДАСТР Действителен: с 24.12.2025 по 19.03.2027	инициалы, фамилия

Земельный участок
вид объекта недвижимости

Лист № 42 раздела 3	Всего листов раздела 3: 89	Всего разделов: 8	Всего листов выписки: 759

12.10.2026г. № КУВИ-001/2026-139152748	
Кадастровый номер:	42:17:0101038:164(Единое землепользование)

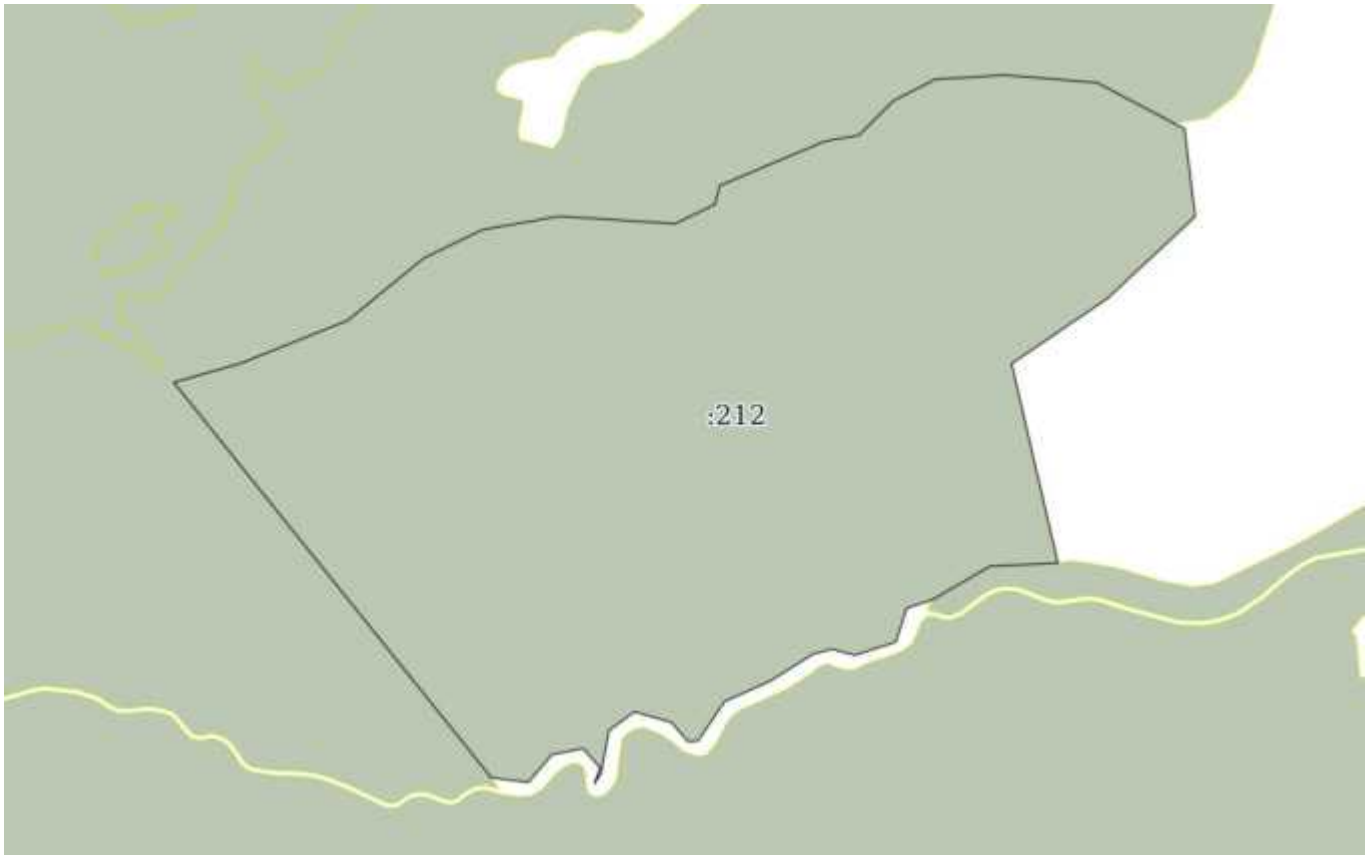

Масштаб 1:6000	Условные обозначения:		

ДОКУМЕНТ ПОДПИСАН
ЭЛЕКТРОННОЙ ПОДПИСЬЮ
Сертификат: 839971481847979980055521910400019784 43
Владелец: ПУБЛИЧНО-ПРАВОВАЯ КОМПАНИЯ РОСКАДАСТР
Действителен: с 24.12.2025 по 19.03.2027

полное наименование должности		инициалы, фамилия

Земельный участок
вид объекта недвижимости

Лист № 43 раздела 3	Всего листов раздела 3: 89	Всего разделов: 8	Всего листов выписки: 759

12.10.2026г. № КУВИ-001/2026-139152748	
Кадастровый номер:	42:17:0101038:164(Единое землепользование)



Масштаб 1:7000	Условные обозначения:		

ДОКУМЕНТ ПОДПИСАН
ЭЛЕКТРОННОЙ ПОДПИСЬЮ
Сертификат: 839971481847979980055521910400019784 43
Владелец: ПУБЛИЧНО-ПРАВОВАЯ КОМПАНИЯ РОСКАДАСТР
Действителен: с 24.12.2025 по 19.03.2027

полное наименование должности		инициалы, фамилия

Земельный участок
вид объекта недвижимости

Лист № 44 раздела 3	Всего листов раздела 3: 89	Всего разделов: 8	Всего листов выписки: 759

12.10.2026г. № КУВИ-001/2026-139152748	
Кадастровый номер:	42:17:0101038:164(Единое землепользование)

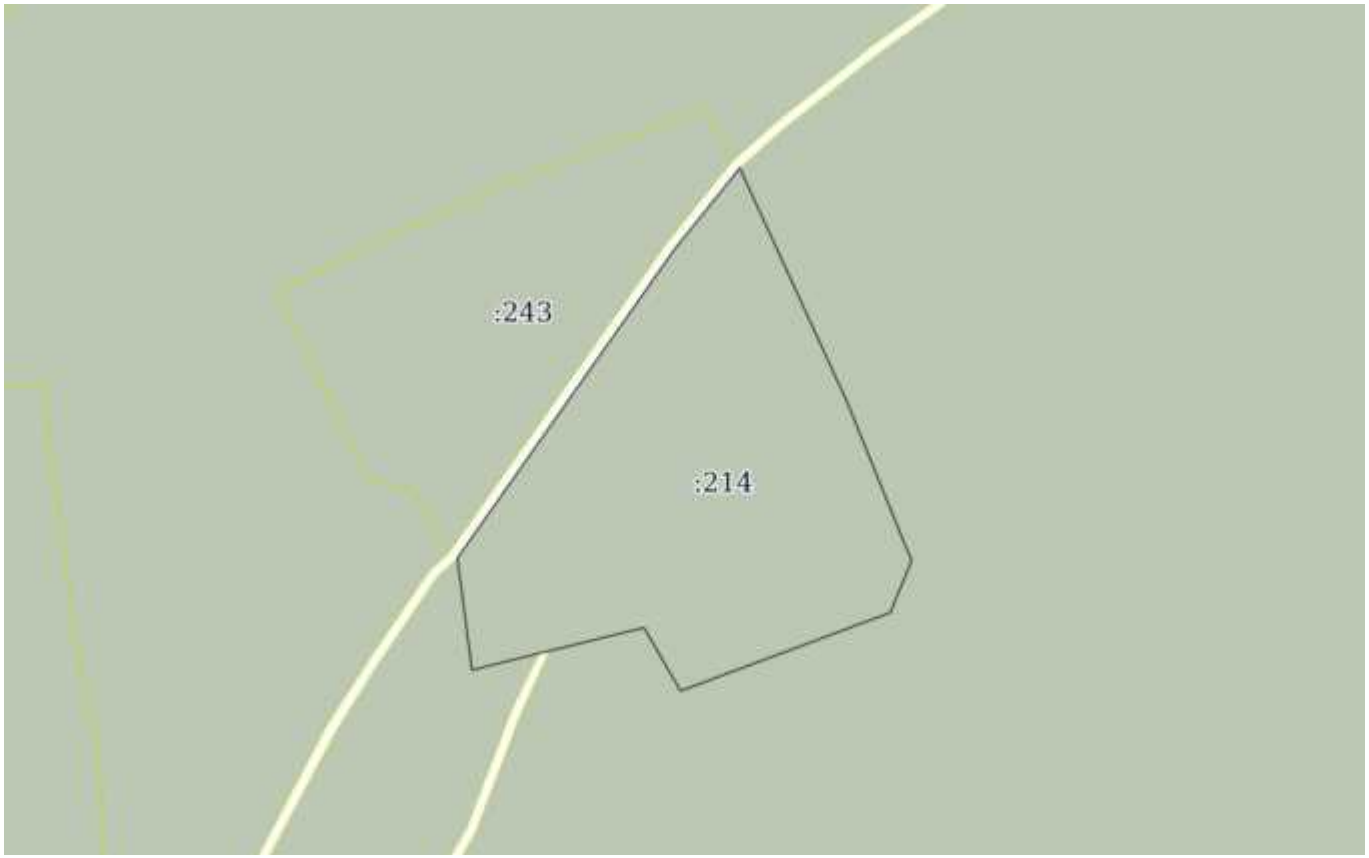

Масштаб 1:3000	Условные обозначения:		

ДОКУМЕНТ ПОДПИСАН
ЭЛЕКТРОННОЙ ПОДПИСЬЮ
Сертификат: 839971481847979980055521910400019784 43
Владелец: ПУБЛИЧНО-ПРАВОВАЯ КОМПАНИЯ РОСКАДАСТР
Действителен: с 24.12.2025 по 19.03.2027

полное наименование должности		инициалы, фамилия

Земельный участок
вид объекта недвижимости

Лист № 45 раздела 3	Всего листов раздела 3: 89	Всего разделов: 8	Всего листов выписки: 759

12.10.2026г. № КУВИ-001/2026-139152748	
Кадастровый номер:	42:17:0101038:164(Единое землепользование)



Масштаб 1:20000	Условные обозначения:		

полное наименование должности	ДОКУМЕНТ ПОДПИСАН ЭЛЕКТРОННОЙ ПОДПИСЬЮ Сертификат: 839971481847979980055521910400019784 43 Владелец: ПУБЛИЧНО-ПРАВОВАЯ КОМПАНИЯ РОСКАДАСТР Действителен: с 24.12.2025 по 19.03.2027	инициалы, фамилия

Земельный участок
вид объекта недвижимости

Лист № 46 раздела 3	Всего листов раздела 3: 89	Всего разделов: 8	Всего листов выписки: 759

12.10.2026г. № КУВИ-001/2026-139152748	
Кадастровый номер:	42:17:0101038:164(Единое землепользование)



Масштаб 1:1000	Условные обозначения:		

ДОКУМЕНТ ПОДПИСАН
ЭЛЕКТРОННОЙ ПОДПИСЬЮ
Сертификат: 839971481847979980055521910400019784 43
Владелец: ПУБЛИЧНО-ПРАВОВАЯ КОМПАНИЯ РОСКАДАСТР
Действителен: с 24.12.2025 по 19.03.2027

полное наименование должности		инициалы, фамилия

Земельный участок
вид объекта недвижимости

Лист № 47 раздела 3	Всего листов раздела 3: 89	Всего разделов: 8	Всего листов выписки: 759

12.10.2026г. № КУВИ-001/2026-139152748	
Кадастровый номер:	42:17:0101038:164(Единое землепользование)



Масштаб 1:20000	Условные обозначения:		

ДОКУМЕНТ ПОДПИСАН
ЭЛЕКТРОННОЙ ПОДПИСЬЮ
Сертификат: 839971481847979980055521910400019784 43
Владелец: ПУБЛИЧНО-ПРАВОВАЯ КОМПАНИЯ РОСКАДАСТР
Действителен: с 24.12.2025 по 19.03.2027

полное наименование должности		инициалы, фамилия

Земельный участок
вид объекта недвижимости

Лист № 48 раздела 3	Всего листов раздела 3: 89	Всего разделов: 8	Всего листов выписки: 759

12.10.2026г. № КУВИ-001/2026-139152748	
Кадастровый номер:	42:17:0101038:164(Единое землепользование)



Масштаб 1:2000	Условные обозначения:		

ДОКУМЕНТ ПОДПИСАН
ЭЛЕКТРОННОЙ ПОДПИСЬЮ
Сертификат: 839971481847979980055521910400019784 43
Владелец: ПУБЛИЧНО-ПРАВОВАЯ КОМПАНИЯ РОСКАДАСТР
Действителен: с 24.12.2025 по 19.03.2027

полное наименование должности		инициалы, фамилия

Земельный участок
вид объекта недвижимости

Лист № 49 раздела 3	Всего листов раздела 3: 89	Всего разделов: 8	Всего листов выписки: 759

12.10.2026г. № КУВИ-001/2026-139152748	
Кадастровый номер:	42:17:0101038:164(Единое землепользование)

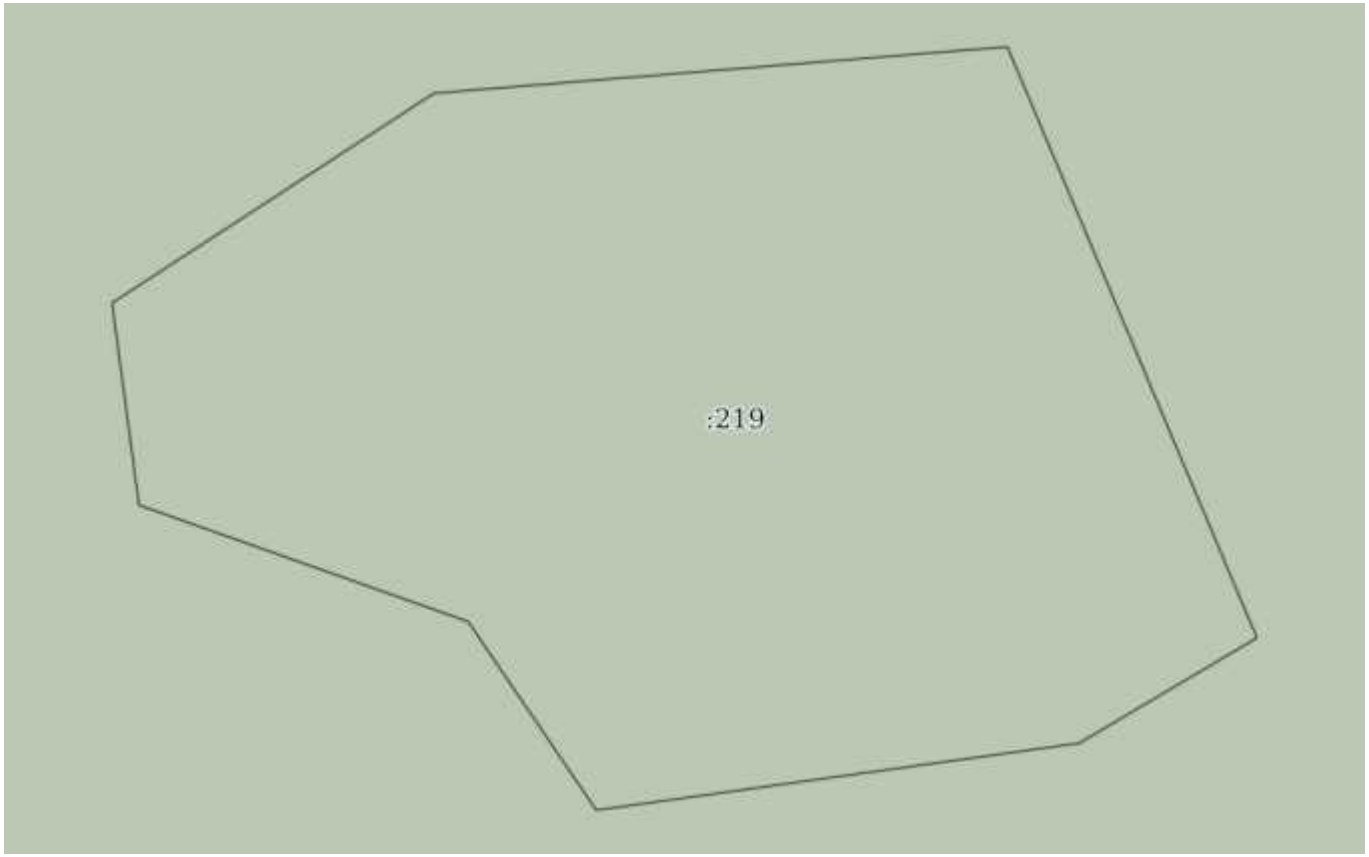

Масштаб 1:900	Условные обозначения:		

ДОКУМЕНТ ПОДПИСАН
ЭЛЕКТРОННОЙ ПОДПИСЬЮ
Сертификат: 839971481847979980055521910400019784 43
Владелец: ПУБЛИЧНО-ПРАВОВАЯ КОМПАНИЯ РОСКАДАСТР
Действителен: с 24.12.2025 по 19.03.2027

полное наименование должности		инициалы, фамилия

Земельный участок
вид объекта недвижимости

Лист № 50 раздела 3	Всего листов раздела 3: 89	Всего разделов: 8	Всего листов выписки: 759

12.10.2026г. № КУВИ-001/2026-139152748	
Кадастровый номер:	42:17:0101038:164(Единое землепользование)

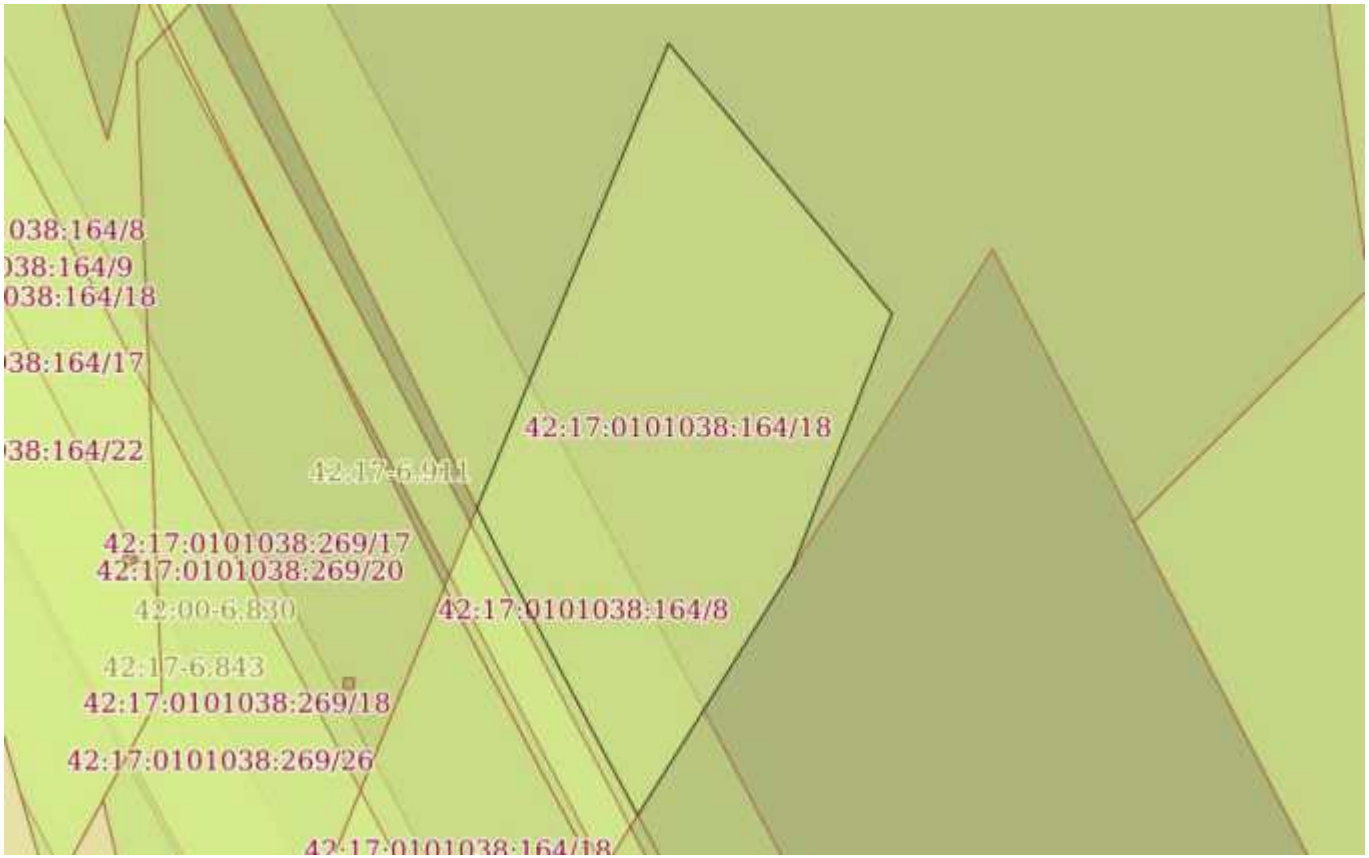

Масштаб 1:700	Условные обозначения:		

ДОКУМЕНТ ПОДПИСАН
ЭЛЕКТРОННОЙ ПОДПИСЬЮ
Сертификат: 839971481847979980055521910400019784 43
Владелец: ПУБЛИЧНО-ПРАВОВАЯ КОМПАНИЯ РОСКАДАСТР
Действителен: с 24.12.2025 по 19.03.2027

полное наименование должности		инициалы, фамилия

Земельный участок
вид объекта недвижимости

Лист № 51 раздела 3	Всего листов раздела 3: 89	Всего разделов: 8	Всего листов выписки: 759

12.10.2026г. № КУВИ-001/2026-139152748	
Кадастровый номер:	42:17:0101038:164(Единое землепользование)

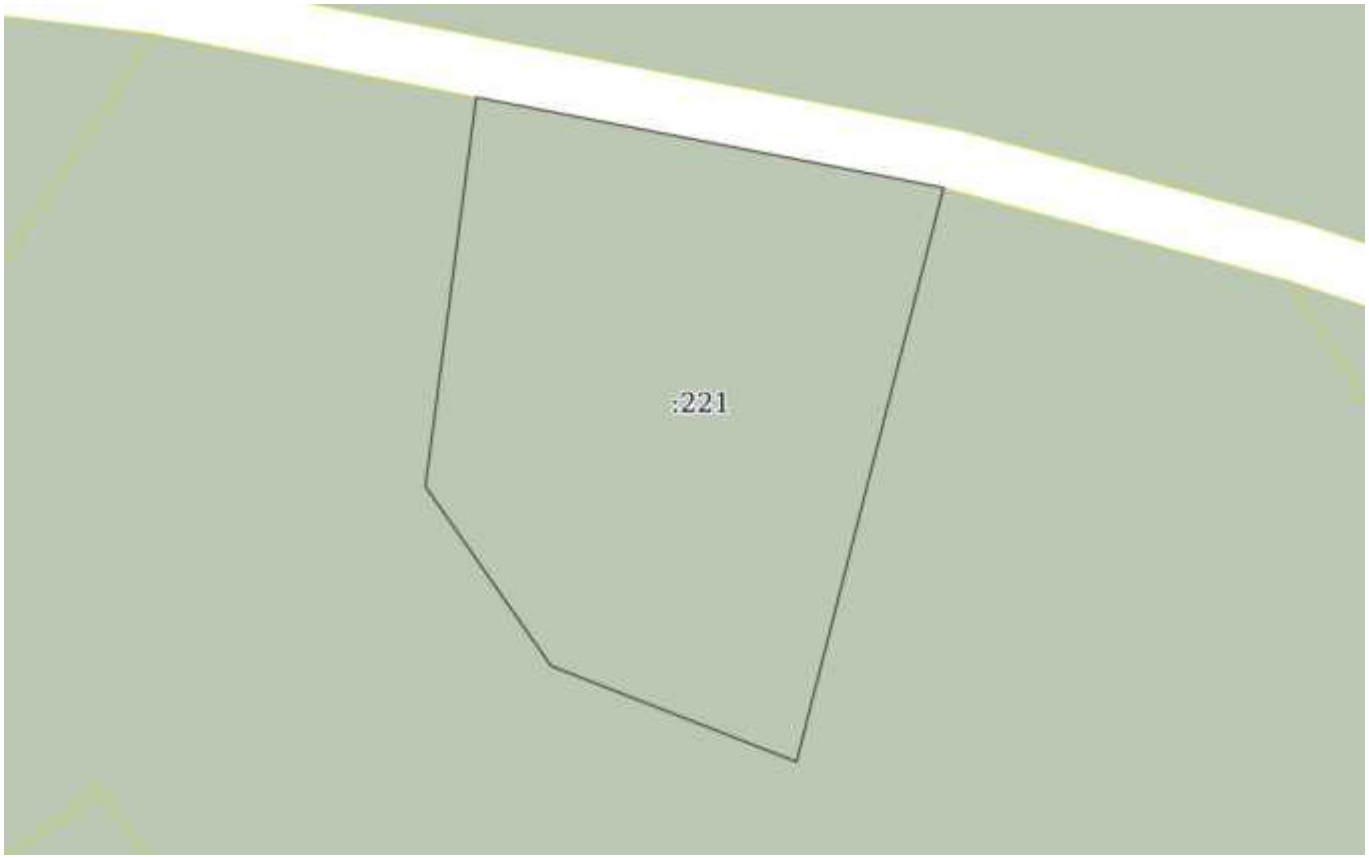

Масштаб 1:500	Условные обозначения:		

ДОКУМЕНТ ПОДПИСАН
ЭЛЕКТРОННОЙ ПОДПИСЬЮ
Сертификат: 839971481847979980055521910400019784 43
Владелец: ПУБЛИЧНО-ПРАВОВАЯ КОМПАНИЯ РОСКАДАСТР
Действителен: с 24.12.2025 по 19.03.2027

полное наименование должности		инициалы, фамилия

Земельный участок
вид объекта недвижимости

Лист № 52 раздела 3	Всего листов раздела 3: 89	Всего разделов: 8	Всего листов выписки: 759

12.10.2026г. № КУВИ-001/2026-139152748	
Кадастровый номер:	42:17:0101038:164(Единое землепользование)



Масштаб 1:10000	Условные обозначения:		

ДОКУМЕНТ ПОДПИСАН
ЭЛЕКТРОННОЙ ПОДПИСЬЮ
Сертификат: 839971481847979980055521910400019784 43
Владелец: ПУБЛИЧНО-ПРАВОВАЯ КОМПАНИЯ РОСКАДАСТР
Действителен: с 24.12.2025 по 19.03.2027

полное наименование должности		инициалы, фамилия

Земельный участок
вид объекта недвижимости

Лист № 53 раздела 3	Всего листов раздела 3: 89	Всего разделов: 8	Всего листов выписки: 759

12.10.2026г. № КУВИ-001/2026-139152748	
Кадастровый номер:	42:17:0101038:164(Единое землепользование)

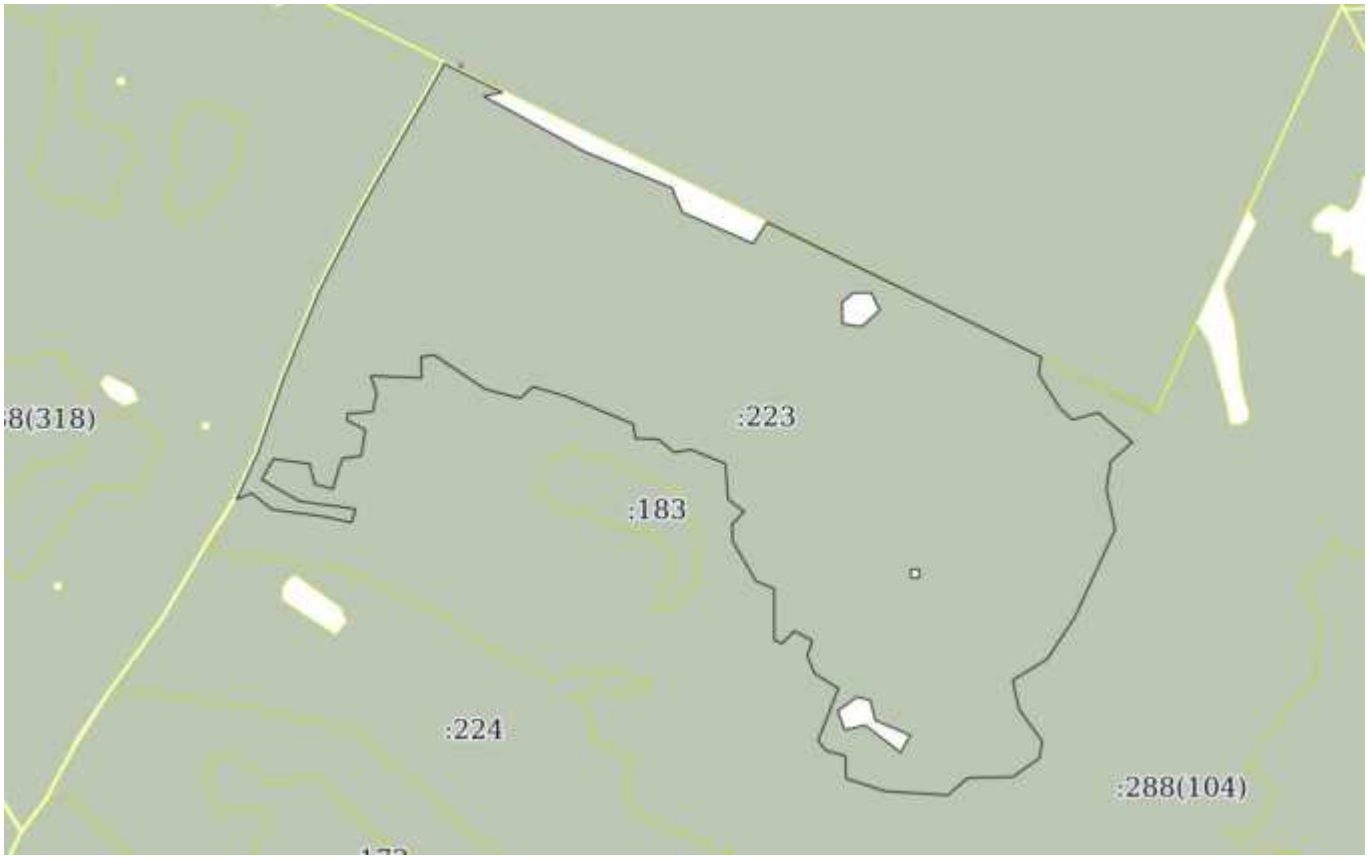

Масштаб 1:9000	Условные обозначения:		

ДОКУМЕНТ ПОДПИСАН
ЭЛЕКТРОННОЙ ПОДПИСЬЮ
Сертификат: 839971481847979980055521910400019784 43
Владелец: ПУБЛИЧНО-ПРАВОВАЯ КОМПАНИЯ РОСКАДАСТР
Действителен: с 24.12.2025 по 19.03.2027

полное наименование должности		инициалы, фамилия

Земельный участок
вид объекта недвижимости

Лист № 54 раздела 3	Всего листов раздела 3: 89	Всего разделов: 8	Всего листов выписки: 759

12.10.2026г. № КУВИ-001/2026-139152748	
Кадастровый номер:	42:17:0101038:164(Единое землепользование)

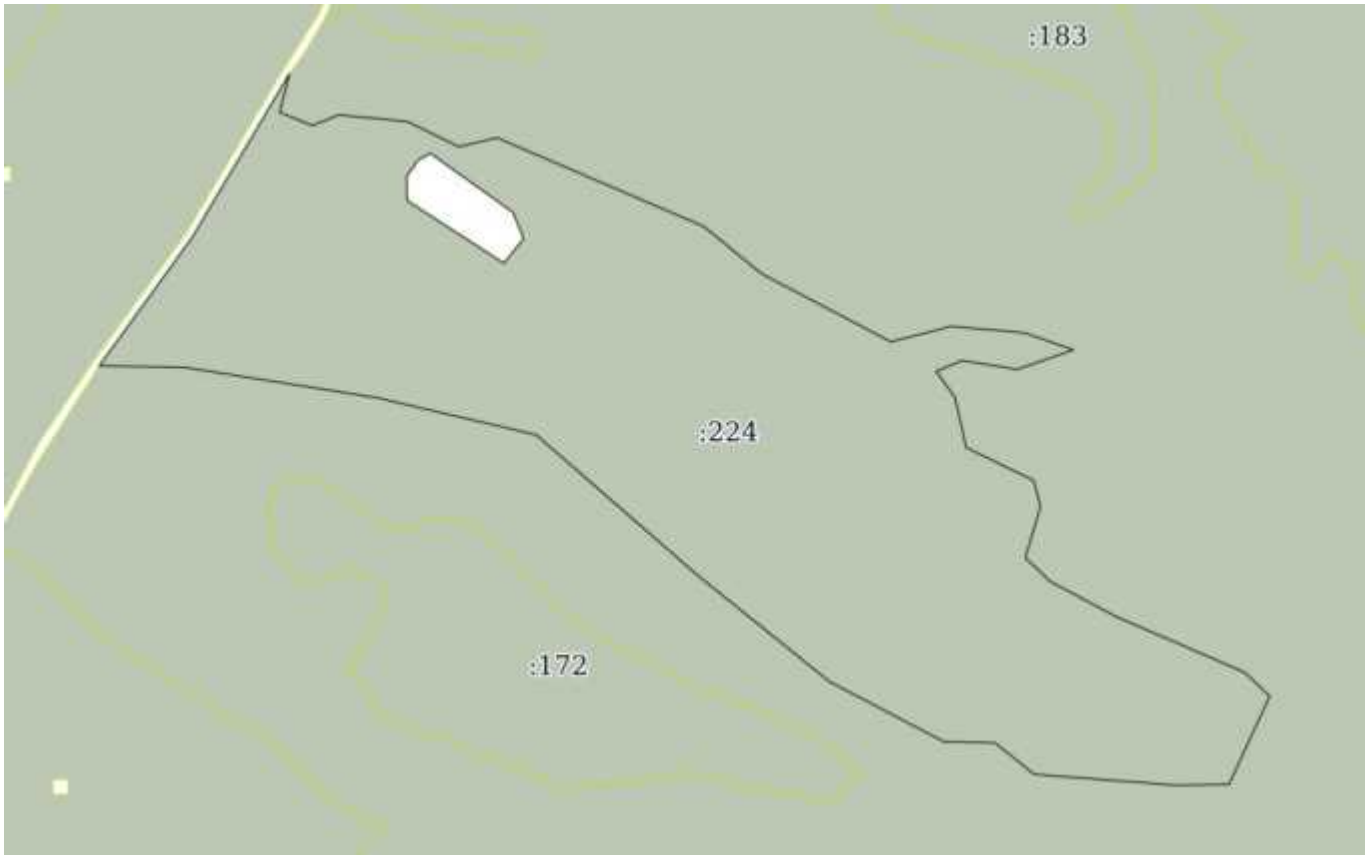

Масштаб 1:5000	Условные обозначения:		

ДОКУМЕНТ ПОДПИСАН
ЭЛЕКТРОННОЙ ПОДПИСЬЮ
Сертификат: 839971481847979980055521910400019784 43
Владелец: ПУБЛИЧНО-ПРАВОВАЯ КОМПАНИЯ РОСКАДАСТР
Действителен: с 24.12.2025 по 19.03.2027

полное наименование должности		инициалы, фамилия

Земельный участок
вид объекта недвижимости

Лист № 55 раздела 3	Всего листов раздела 3: 89	Всего разделов: 8	Всего листов выписки: 759

12.10.2026г. № КУВИ-001/2026-139152748	
Кадастровый номер:	42:17:0101038:164(Единое землепользование)

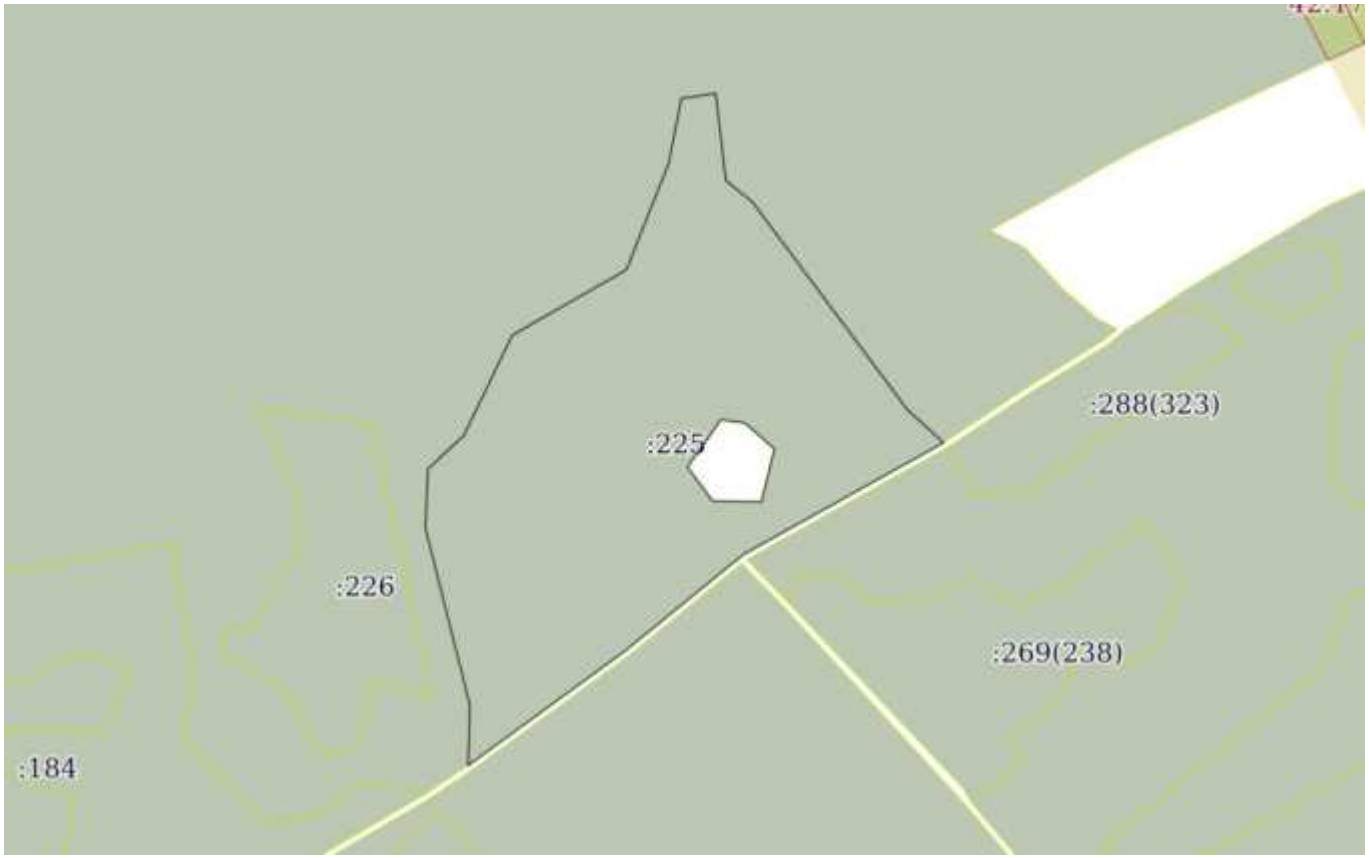

Масштаб 1:5000	Условные обозначения:		

ДОКУМЕНТ ПОДПИСАН
ЭЛЕКТРОННОЙ ПОДПИСЬЮ
Сертификат: 839971481847979980055521910400019784 43
Владелец: ПУБЛИЧНО-ПРАВОВАЯ КОМПАНИЯ РОСКАДАСТР
Действителен: с 24.12.2025 по 19.03.2027

полное наименование должности		инициалы, фамилия

Земельный участок
вид объекта недвижимости

Лист № 56 раздела 3	Всего листов раздела 3: 89	Всего разделов: 8	Всего листов выписки: 759

12.10.2026г. № КУВИ-001/2026-139152748	
Кадастровый номер:	42:17:0101038:164(Единое землепользование)

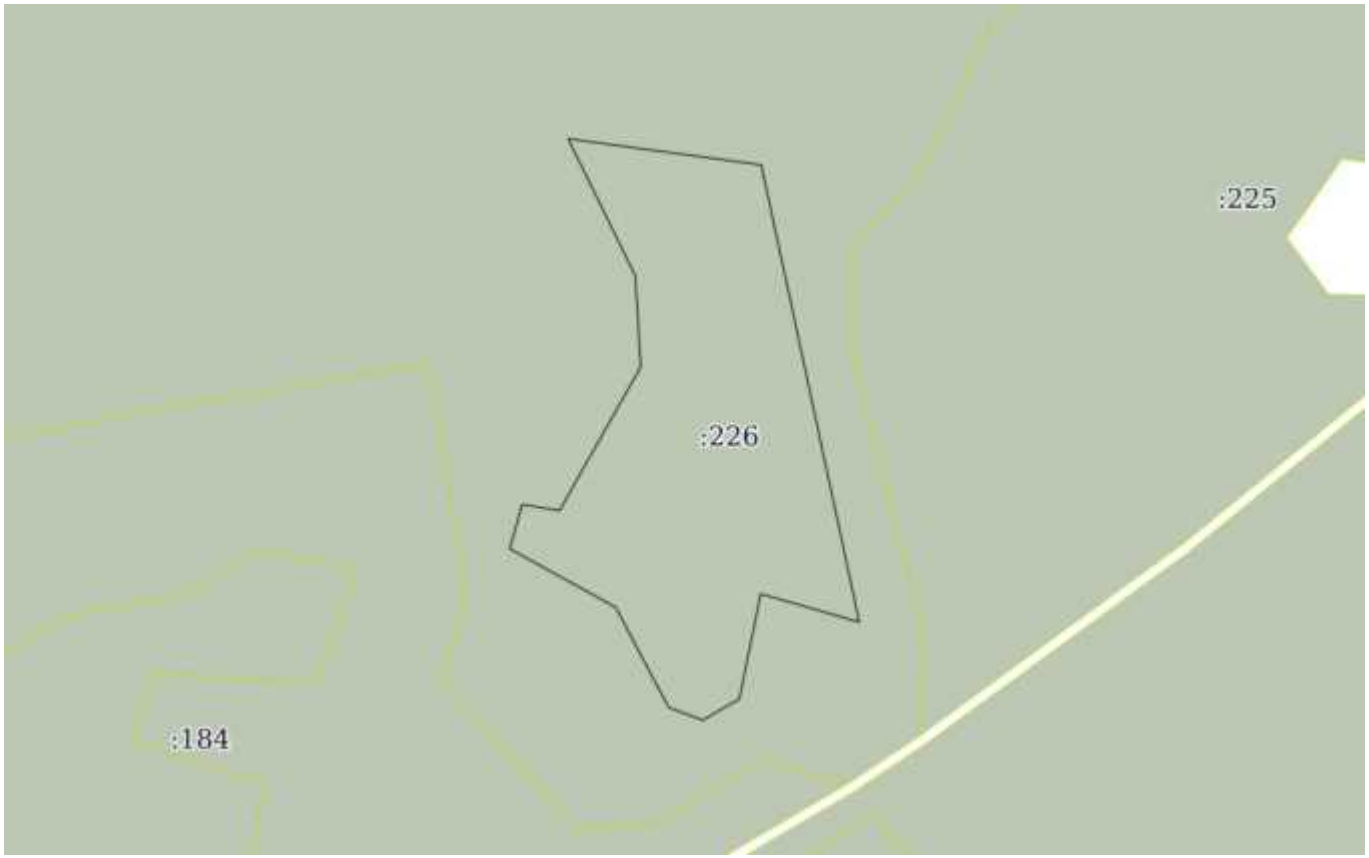

Масштаб 1:3000	Условные обозначения:		

ДОКУМЕНТ ПОДПИСАН
ЭЛЕКТРОННОЙ ПОДПИСЬЮ
Сертификат: 839971481847979980055521910400019784 43
Владелец: ПУБЛИЧНО-ПРАВОВАЯ КОМПАНИЯ РОСКАДАСТР
Действителен: с 24.12.2025 по 19.03.2027

полное наименование должности		инициалы, фамилия

Земельный участок
вид объекта недвижимости

Лист № 57 раздела 3	Всего листов раздела 3: 89	Всего разделов: 8	Всего листов выписки: 759

12.10.2026г. № КУВИ-001/2026-139152748	
Кадастровый номер:	42:17:0101038:164(Единое землепользование)



Масштаб 1:2000	Условные обозначения:		

ДОКУМЕНТ ПОДПИСАН
ЭЛЕКТРОННОЙ ПОДПИСЬЮ
Сертификат: 839971481847979980055521910400019784 43
Владелец: ПУБЛИЧНО-ПРАВОВАЯ КОМПАНИЯ РОСКАДАСТР
Действителен: с 24.12.2025 по 19.03.2027

полное наименование должности		инициалы, фамилия

Земельный участок
вид объекта недвижимости

Лист № 58 раздела 3	Всего листов раздела 3: 89	Всего разделов: 8	Всего листов выписки: 759

12.10.2026г. № КУВИ-001/2026-139152748	
Кадастровый номер:	42:17:0101038:164(Единое землепользование)



Масштаб 1:2000	Условные обозначения:		

ДОКУМЕНТ ПОДПИСАН
ЭЛЕКТРОННОЙ ПОДПИСЬЮ
Сертификат: 839971481847979980055521910400019784 43
Владелец: ПУБЛИЧНО-ПРАВОВАЯ КОМПАНИЯ РОСКАДАСТР
Действителен: с 24.12.2025 по 19.03.2027

полное наименование должности		инициалы, фамилия

Земельный участок
вид объекта недвижимости

Лист № 59 раздела 3	Всего листов раздела 3: 89	Всего разделов: 8	Всего листов выписки: 759

12.10.2026г. № КУВИ-001/2026-139152748	
Кадастровый номер:	42:17:0101038:164(Единое землепользование)

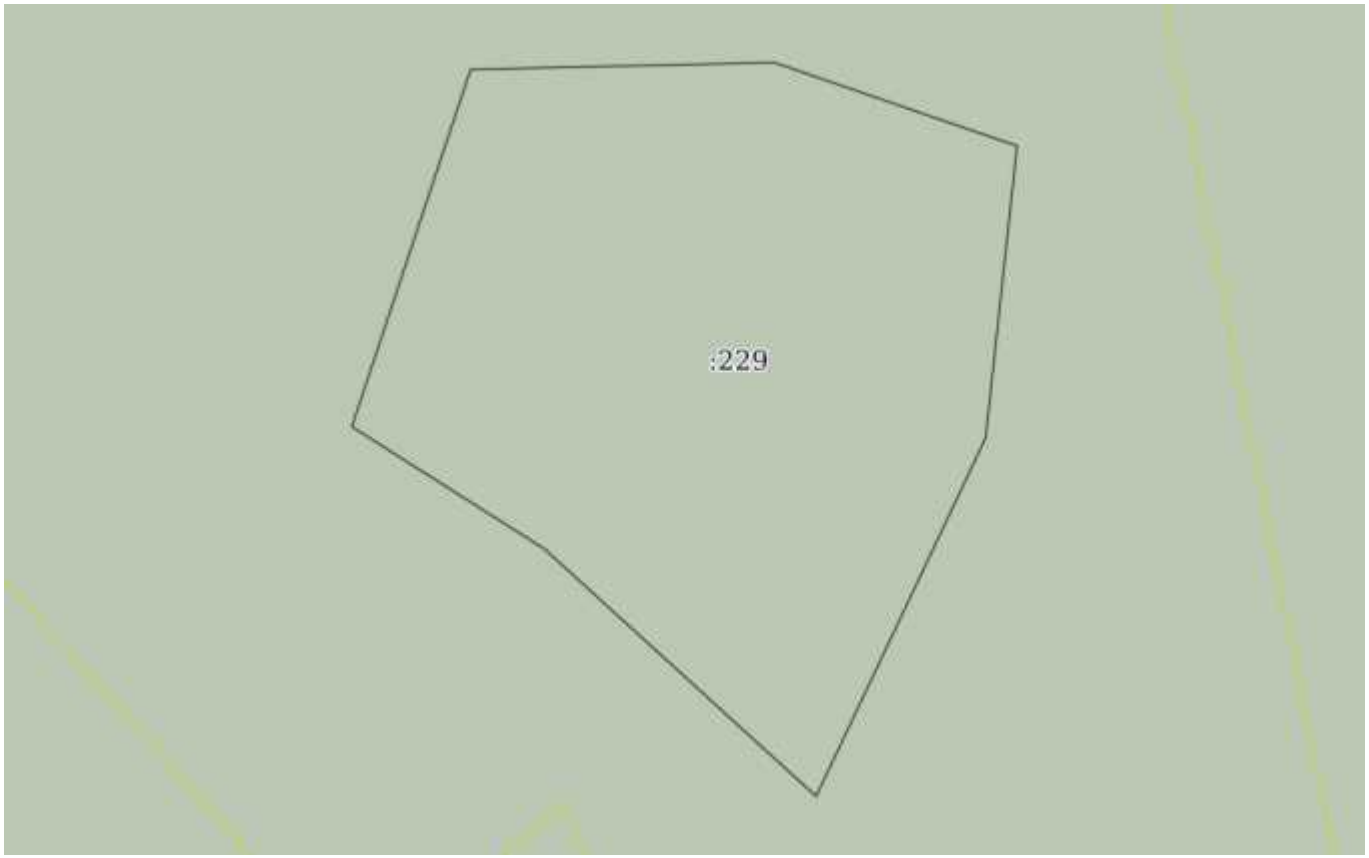

Масштаб 1:800	Условные обозначения:		

ДОКУМЕНТ ПОДПИСАН
ЭЛЕКТРОННОЙ ПОДПИСЬЮ
Сертификат: 839971481847979980055521910400019784 43
Владелец: ПУБЛИЧНО-ПРАВОВАЯ КОМПАНИЯ РОСКАДАСТР
Действителен: с 24.12.2025 по 19.03.2027

полное наименование должности		инициалы, фамилия

Земельный участок
вид объекта недвижимости

Лист № 60 раздела 3	Всего листов раздела 3: 89	Всего разделов: 8	Всего листов выписки: 759

12.10.2026г. № КУВИ-001/2026-139152748	
Кадастровый номер:	42:17:0101038:164(Единое землепользование)

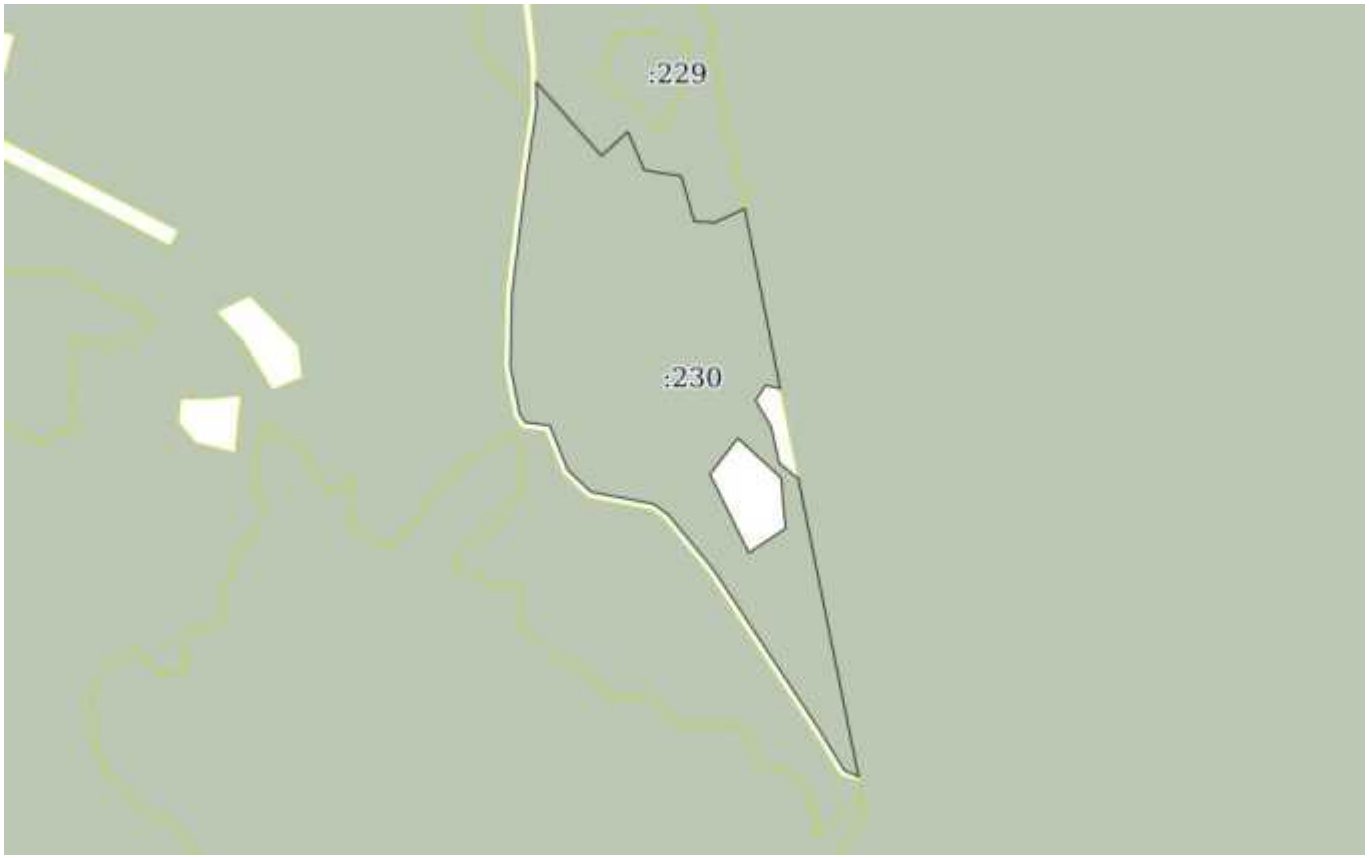

Масштаб 1:6000	Условные обозначения:		

ДОКУМЕНТ ПОДПИСАН
ЭЛЕКТРОННОЙ ПОДПИСЬЮ
Сертификат: 839971481847979980055521910400019784 43
Владелец: ПУБЛИЧНО-ПРАВОВАЯ КОМПАНИЯ РОСКАДАСТР
Действителен: с 24.12.2025 по 19.03.2027

полное наименование должности		инициалы, фамилия

Земельный участок
вид объекта недвижимости

Лист № 61 раздела 3	Всего листов раздела 3: 89	Всего разделов: 8	Всего листов выписки: 759

12.10.2026г. № КУВИ-001/2026-139152748	
Кадастровый номер:	42:17:0101038:164(Единое землепользование)

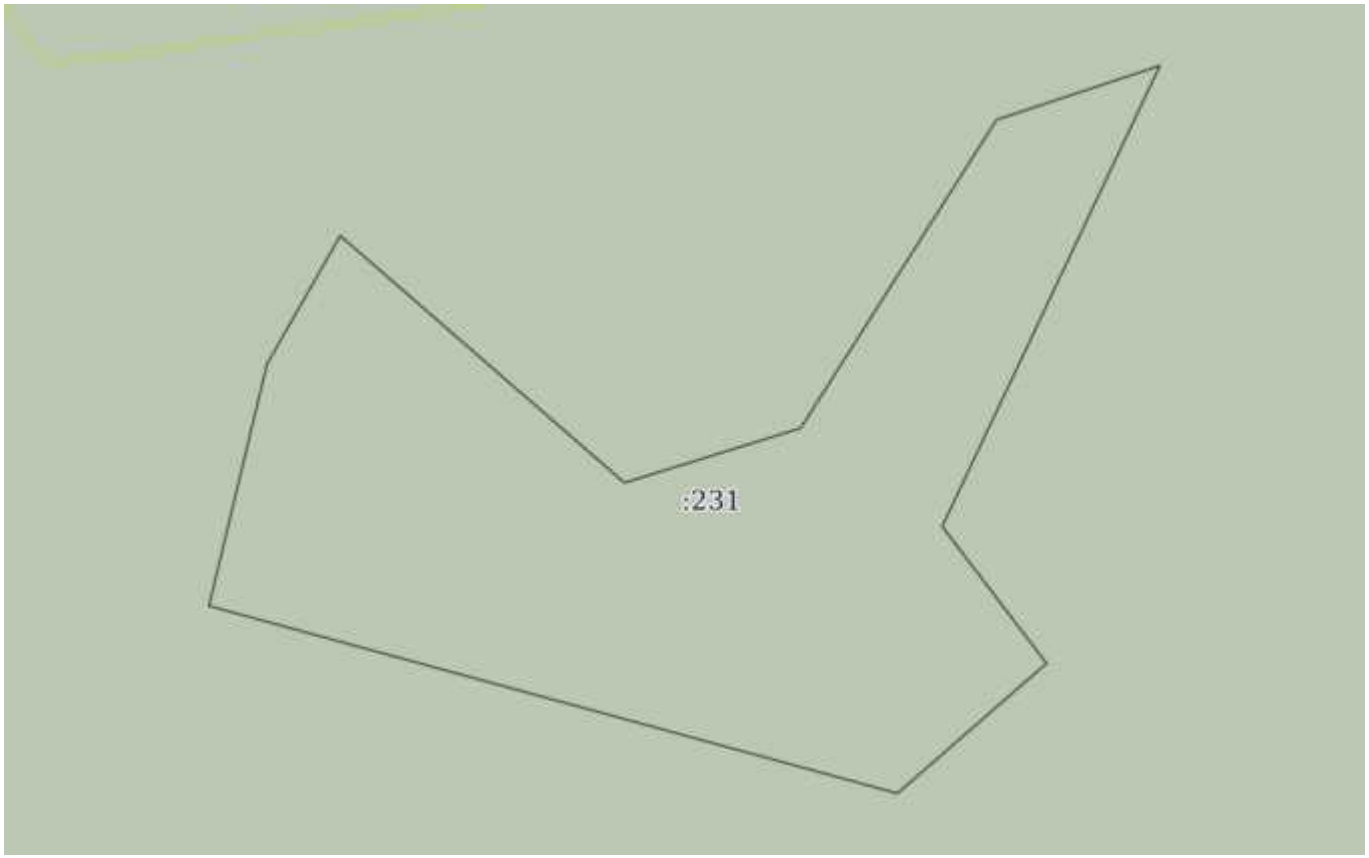

Масштаб 1:800	Условные обозначения:		

ДОКУМЕНТ ПОДПИСАН
ЭЛЕКТРОННОЙ ПОДПИСЬЮ
Сертификат: 839971481847979980055521910400019784 43
Владелец: ПУБЛИЧНО-ПРАВОВАЯ КОМПАНИЯ РОСКАДАСТР
Действителен: с 24.12.2025 по 19.03.2027

полное наименование должности		инициалы, фамилия

Земельный участок
вид объекта недвижимости

Лист № 62 раздела 3	Всего листов раздела 3: 89	Всего разделов: 8	Всего листов выписки: 759

12.10.2026г. № КУВИ-001/2026-139152748	
Кадастровый номер:	42:17:0101038:164(Единое землепользование)

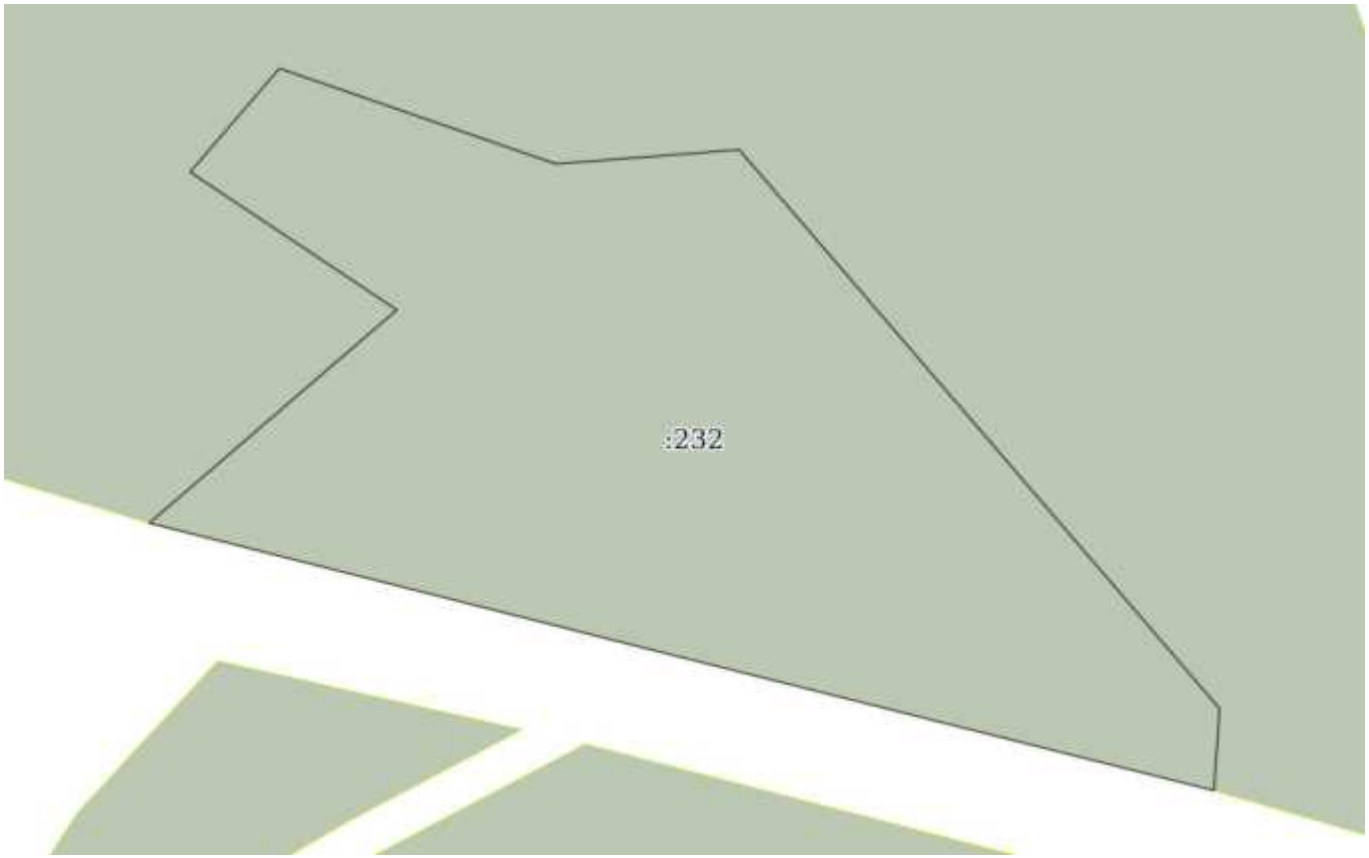

Масштаб 1:700	Условные обозначения:		

ДОКУМЕНТ ПОДПИСАН
ЭЛЕКТРОННОЙ ПОДПИСЬЮ
Сертификат: 839971481847979980055521910400019784 43
Владелец: ПУБЛИЧНО-ПРАВОВАЯ КОМПАНИЯ РОСКАДАСТР
Действителен: с 24.12.2025 по 19.03.2027

полное наименование должности		инициалы, фамилия

Земельный участок
вид объекта недвижимости

Лист № 63 раздела 3	Всего листов раздела 3: 89	Всего разделов: 8	Всего листов выписки: 759

12.10.2026г. № КУВИ-001/2026-139152748	
Кадастровый номер:	42:17:0101038:164(Единое землепользование)

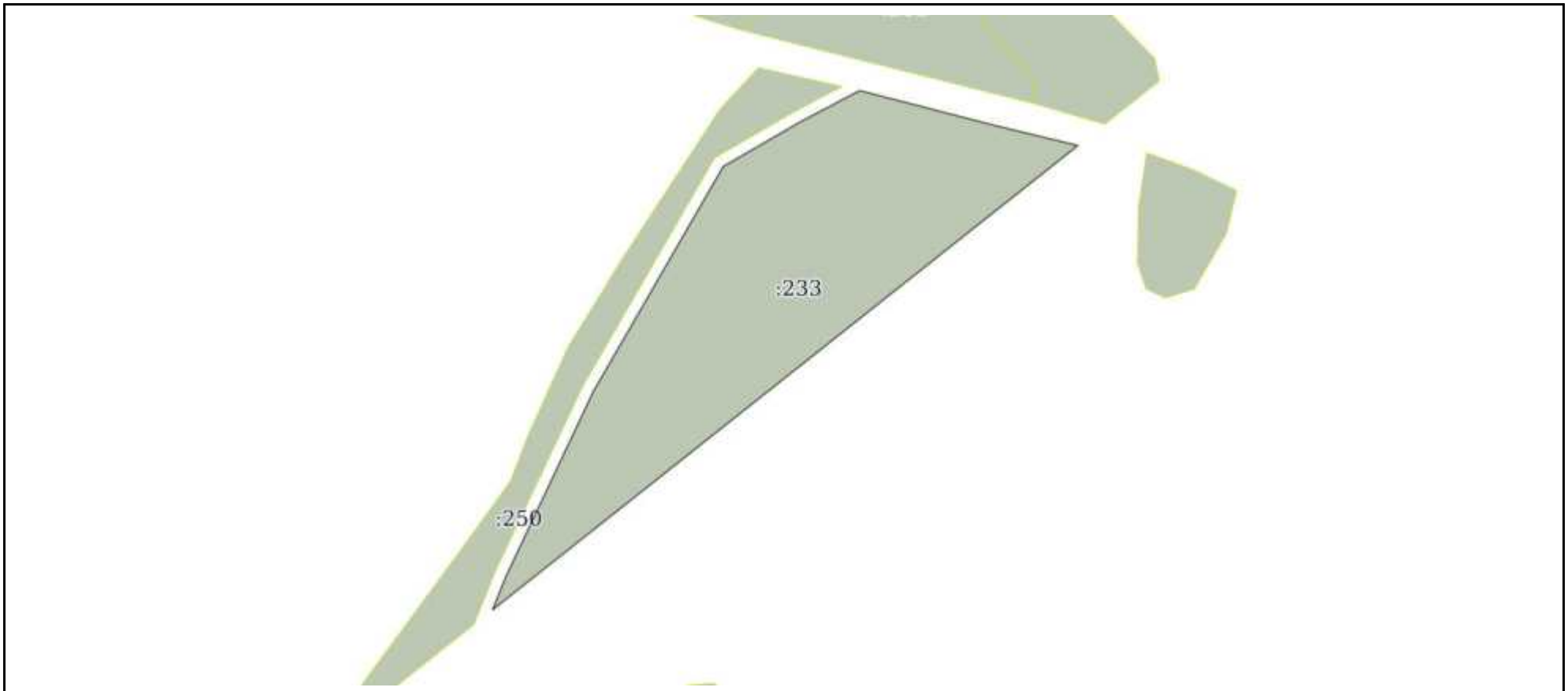

Масштаб 1:2000	Условные обозначения:		

ДОКУМЕНТ ПОДПИСАН
ЭЛЕКТРОННОЙ ПОДПИСЬЮ
Сертификат: 839971481847979980055521910400019784 43
Владелец: ПУБЛИЧНО-ПРАВОВАЯ КОМПАНИЯ РОСКАДАСТР
Действителен: с 24.12.2025 по 19.03.2027

полное наименование должности		инициалы, фамилия

Земельный участок
вид объекта недвижимости

Лист № 64 раздела 3	Всего листов раздела 3: 89	Всего разделов: 8	Всего листов выписки: 759

12.10.2026г. № КУВИ-001/2026-139152748	
Кадастровый номер:	42:17:0101038:164(Единое землепользование)

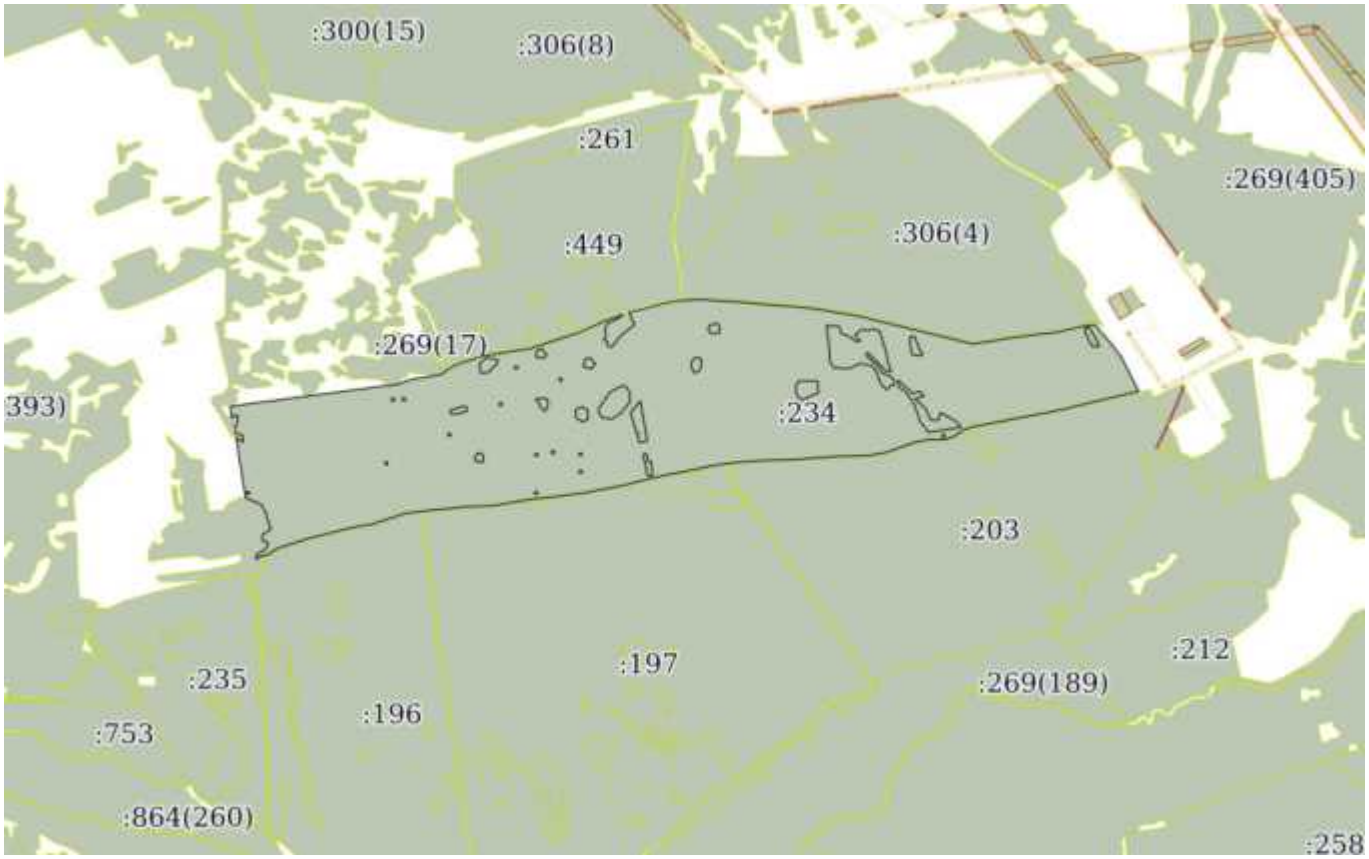

Масштаб 1:30000	Условные обозначения:		

ДОКУМЕНТ ПОДПИСАН
ЭЛЕКТРОННОЙ ПОДПИСЬЮ
Сертификат: 839971481847979980055521910400019784 43
Владелец: ПУБЛИЧНО-ПРАВОВАЯ КОМПАНИЯ РОСКАДАСТР
Действителен: с 24.12.2025 по 19.03.2027

полное наименование должности		инициалы, фамилия

Земельный участок
вид объекта недвижимости

Лист № 65 раздела 3	Всего листов раздела 3: 89	Всего разделов: 8	Всего листов выписки: 759

12.10.2026г. № КУВИ-001/2026-139152748	
Кадастровый номер:	42:17:0101038:164(Единое землепользование)

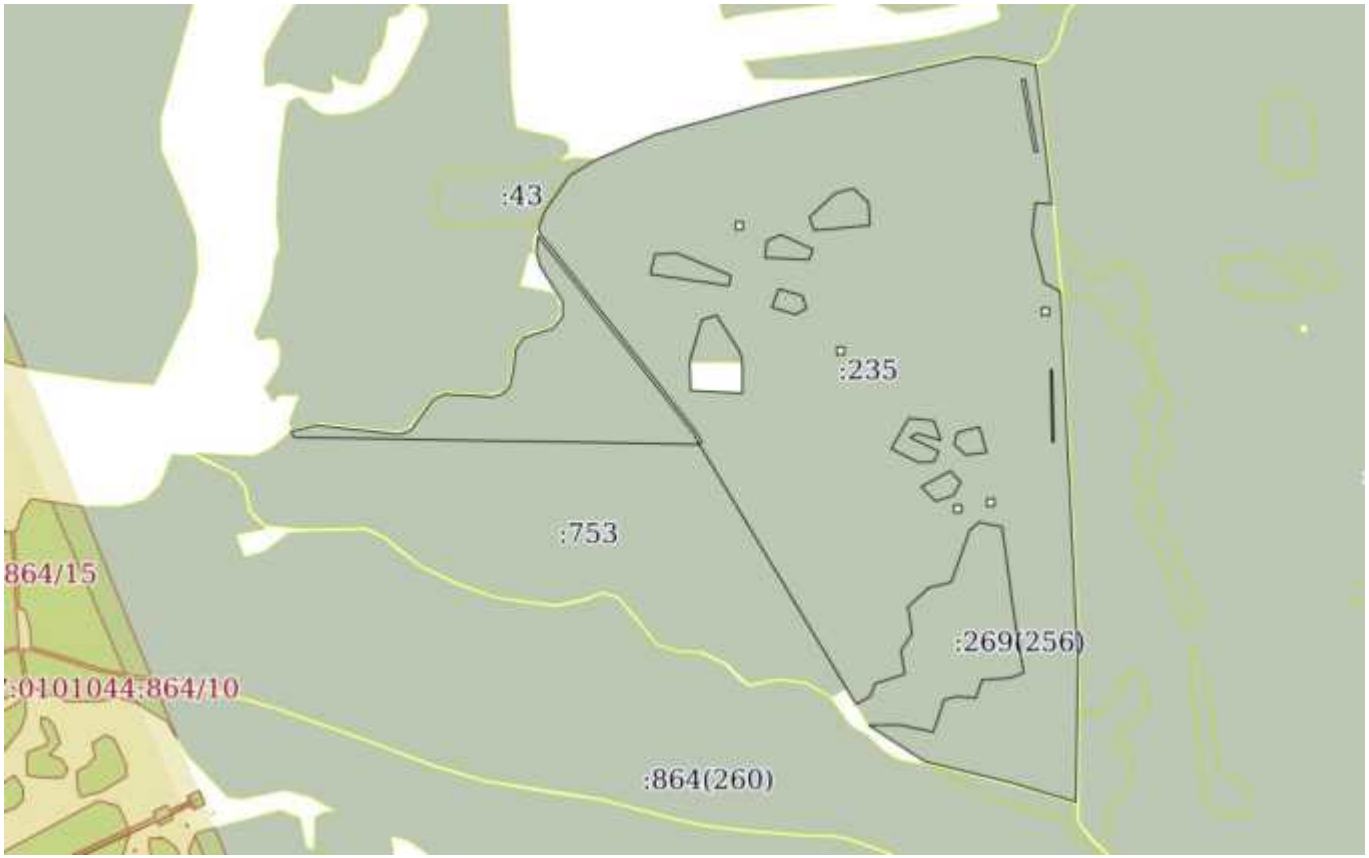

Масштаб 1:10000	Условные обозначения:		

ДОКУМЕНТ ПОДПИСАН
ЭЛЕКТРОННОЙ ПОДПИСЬЮ
Сертификат: 839971481847979980055521910400019784 43
Владелец: ПУБЛИЧНО-ПРАВОВАЯ КОМПАНИЯ РОСКАДАСТР
Действителен: с 24.12.2025 по 19.03.2027

полное наименование должности		инициалы, фамилия

Земельный участок
вид объекта недвижимости

Лист № 66 раздела 3	Всего листов раздела 3: 89	Всего разделов: 8	Всего листов выписки: 759

12.10.2026г. № КУВИ-001/2026-139152748	
Кадастровый номер:	42:17:0101038:164(Единое землепользование)



Масштаб 1:6000	Условные обозначения:		

ДОКУМЕНТ ПОДПИСАН
ЭЛЕКТРОННОЙ ПОДПИСЬЮ
Сертификат: 839971481847979980055521910400019784 43
Владелец: ПУБЛИЧНО-ПРАВОВАЯ КОМПАНИЯ РОСКАДАСТР
Действителен: с 24.12.2025 по 19.03.2027

полное наименование должности		инициалы, фамилия

Земельный участок
вид объекта недвижимости

Лист № 67 раздела 3	Всего листов раздела 3: 89	Всего разделов: 8	Всего листов выписки: 759

12.10.2026г. № КУВИ-001/2026-139152748	
Кадастровый номер:	42:17:0101038:164(Единое землепользование)



Масштаб 1:5000	Условные обозначения:		

полное наименование должности	ДОКУМЕНТ ПОДПИСАН ЭЛЕКТРОННОЙ ПОДПИСЬЮ Сертификат: 839971481847979980055521910400019784 43 Владелец: ПУБЛИЧНО-ПРАВОВАЯ КОМПАНИЯ РОСКАДАСТР Действителен: с 24.12.2025 по 19.03.2027	инициалы, фамилия

Земельный участок
вид объекта недвижимости

Лист № 68 раздела 3	Всего листов раздела 3: 89	Всего разделов: 8	Всего листов выписки: 759

12.10.2026г. № КУВИ-001/2026-139152748	
Кадастровый номер:	42:17:0101038:164(Единое землепользование)



Масштаб 1:7000	Условные обозначения:		

ДОКУМЕНТ ПОДПИСАН
ЭЛЕКТРОННОЙ ПОДПИСЬЮ
Сертификат: 839971481847979980055521910400019784 43
Владелец: ПУБЛИЧНО-ПРАВОВАЯ КОМПАНИЯ РОСКАДАСТР
Действителен: с 24.12.2025 по 19.03.2027

полное наименование должности		инициалы, фамилия

Земельный участок
вид объекта недвижимости

Лист № 69 раздела 3	Всего листов раздела 3: 89	Всего разделов: 8	Всего листов выписки: 759

12.10.2026г. № КУВИ-001/2026-139152748	
Кадастровый номер:	42:17:0101038:164(Единое землепользование)

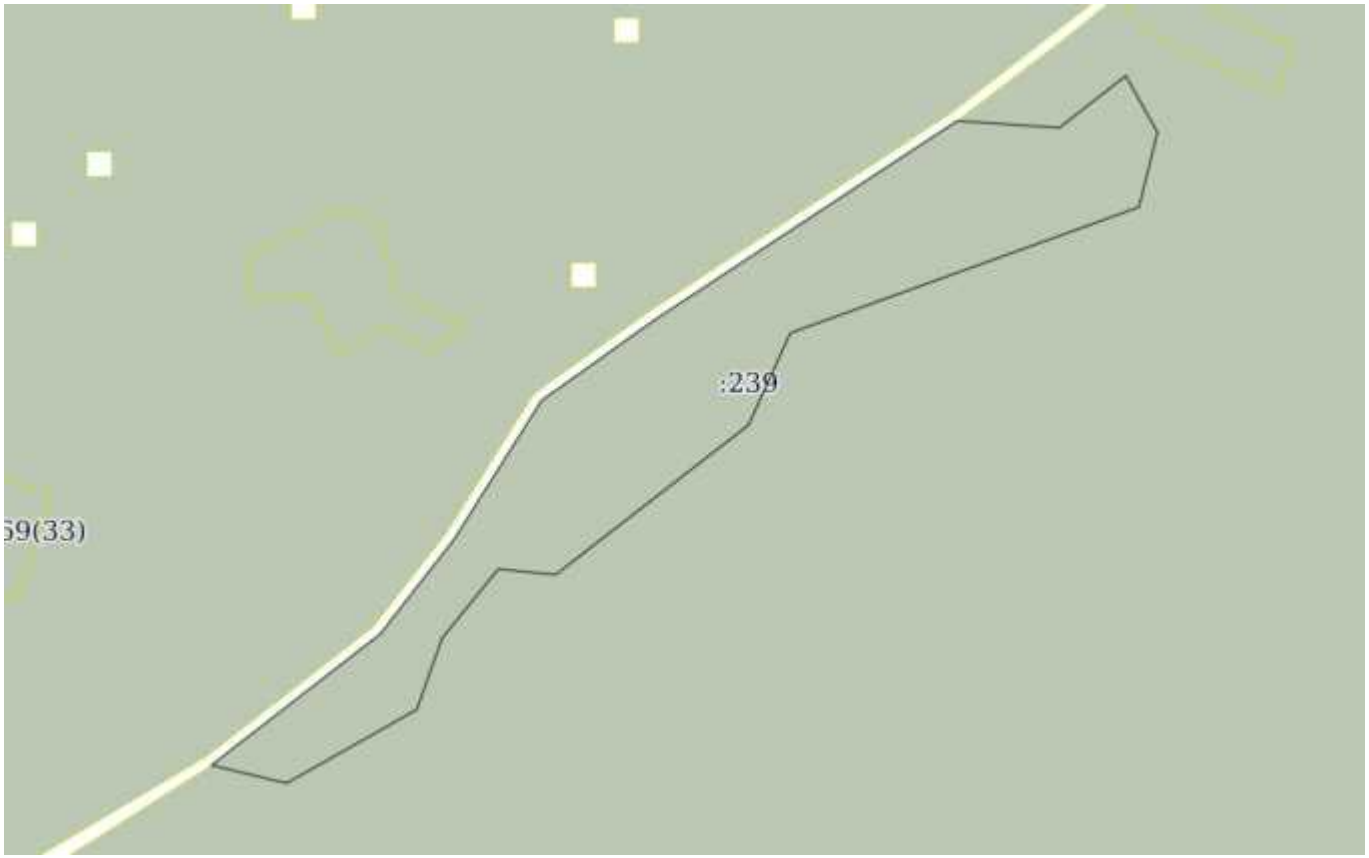

Масштаб 1:3000	Условные обозначения:		

ДОКУМЕНТ ПОДПИСАН
ЭЛЕКТРОННОЙ ПОДПИСЬЮ
Сертификат: 839971481847979980055521910400019784 43
Владелец: ПУБЛИЧНО-ПРАВОВАЯ КОМПАНИЯ РОСКАДАСТР
Действителен: с 24.12.2025 по 19.03.2027

полное наименование должности		инициалы, фамилия

Земельный участок
вид объекта недвижимости

Лист № 70 раздела 3	Всего листов раздела 3: 89	Всего разделов: 8	Всего листов выписки: 759

12.10.2026г. № КУВИ-001/2026-139152748	
Кадастровый номер:	42:17:0101038:164(Единое землепользование)

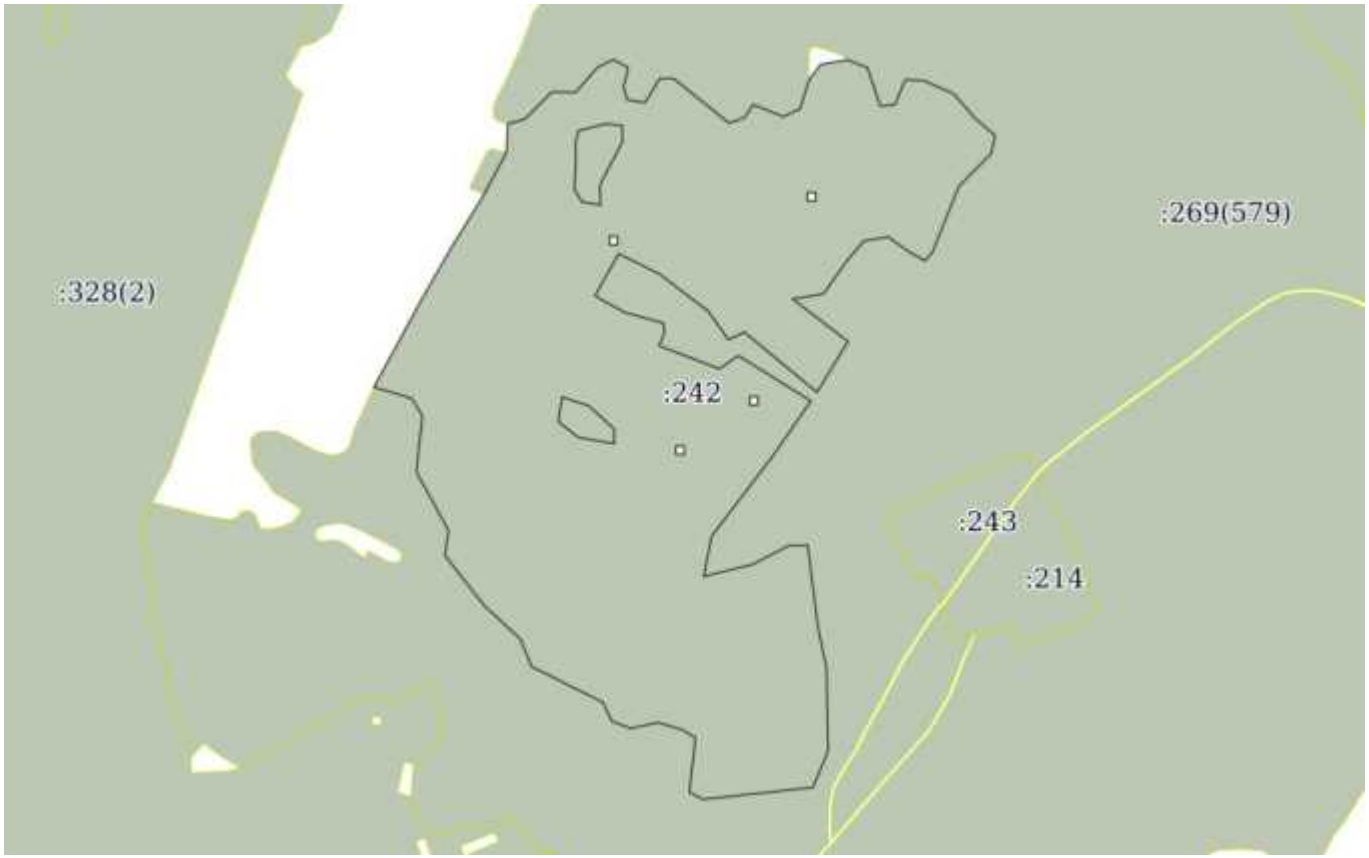

Масштаб 1:9000	Условные обозначения:		

ДОКУМЕНТ ПОДПИСАН
ЭЛЕКТРОННОЙ ПОДПИСЬЮ
Сертификат: 839971481847979980055521910400019784 43
Владелец: ПУБЛИЧНО-ПРАВОВАЯ КОМПАНИЯ РОСКАДАСТР
Действителен: с 24.12.2025 по 19.03.2027

полное наименование должности		инициалы, фамилия

Земельный участок
вид объекта недвижимости

Лист № 71 раздела 3	Всего листов раздела 3: 89	Всего разделов: 8	Всего листов выписки: 759

12.10.2026г. № КУВИ-001/2026-139152748	
Кадастровый номер:	42:17:0101038:164(Единое землепользование)



Масштаб 1:2000	Условные обозначения:		

ДОКУМЕНТ ПОДПИСАН
ЭЛЕКТРОННОЙ ПОДПИСЬЮ
Сертификат: 839971481847979980055521910400019784 43
Владелец: ПУБЛИЧНО-ПРАВОВАЯ КОМПАНИЯ РОСКАДАСТР
Действителен: с 24.12.2025 по 19.03.2027

полное наименование должности		инициалы, фамилия

Земельный участок
вид объекта недвижимости

Лист № 72 раздела 3	Всего листов раздела 3: 89	Всего разделов: 8	Всего листов выписки: 759

12.10.2026г. № КУВИ-001/2026-139152748	
Кадастровый номер:	42:17:0101038:164(Единое землепользование)

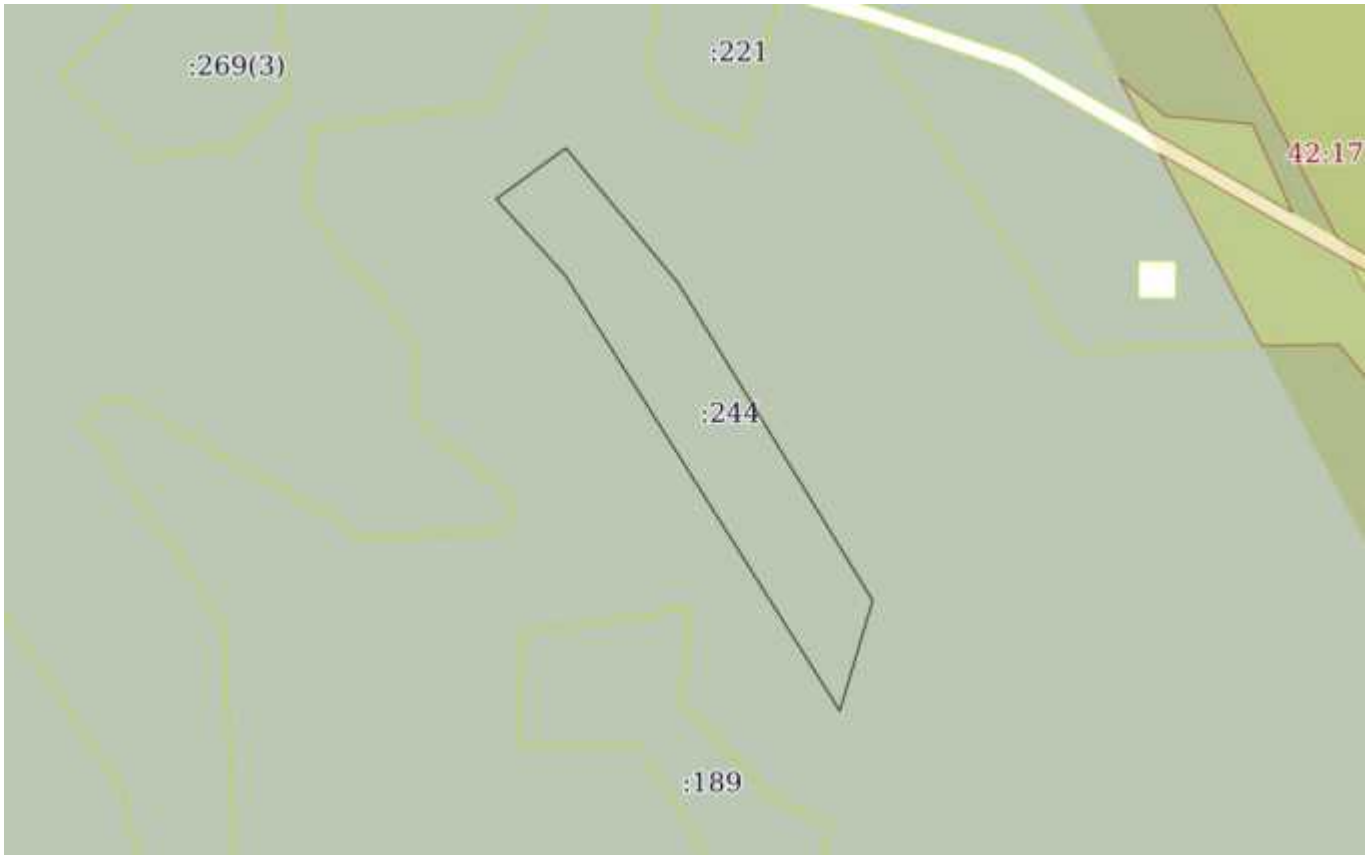

Масштаб 1:2000	Условные обозначения:		

полное наименование должности		инициалы, фамилия

ДОКУМЕНТ ПОДПИСАН
ЭЛЕКТРОННОЙ ПОДПИСЬЮ
Сертификат: 839971481847979980055521910400019784 43
Владелец: ПУБЛИЧНО-ПРАВОВАЯ КОМПАНИЯ РОСКАДАСТР
Действителен: с 24.12.2025 по 19.03.2027

Земельный участок
вид объекта недвижимости

Лист № 73 раздела 3	Всего листов раздела 3: 89	Всего разделов: 8	Всего листов выписки: 759

12.10.2026г. № КУВИ-001/2026-139152748	
Кадастровый номер:	42:17:0101038:164(Единое землепользование)

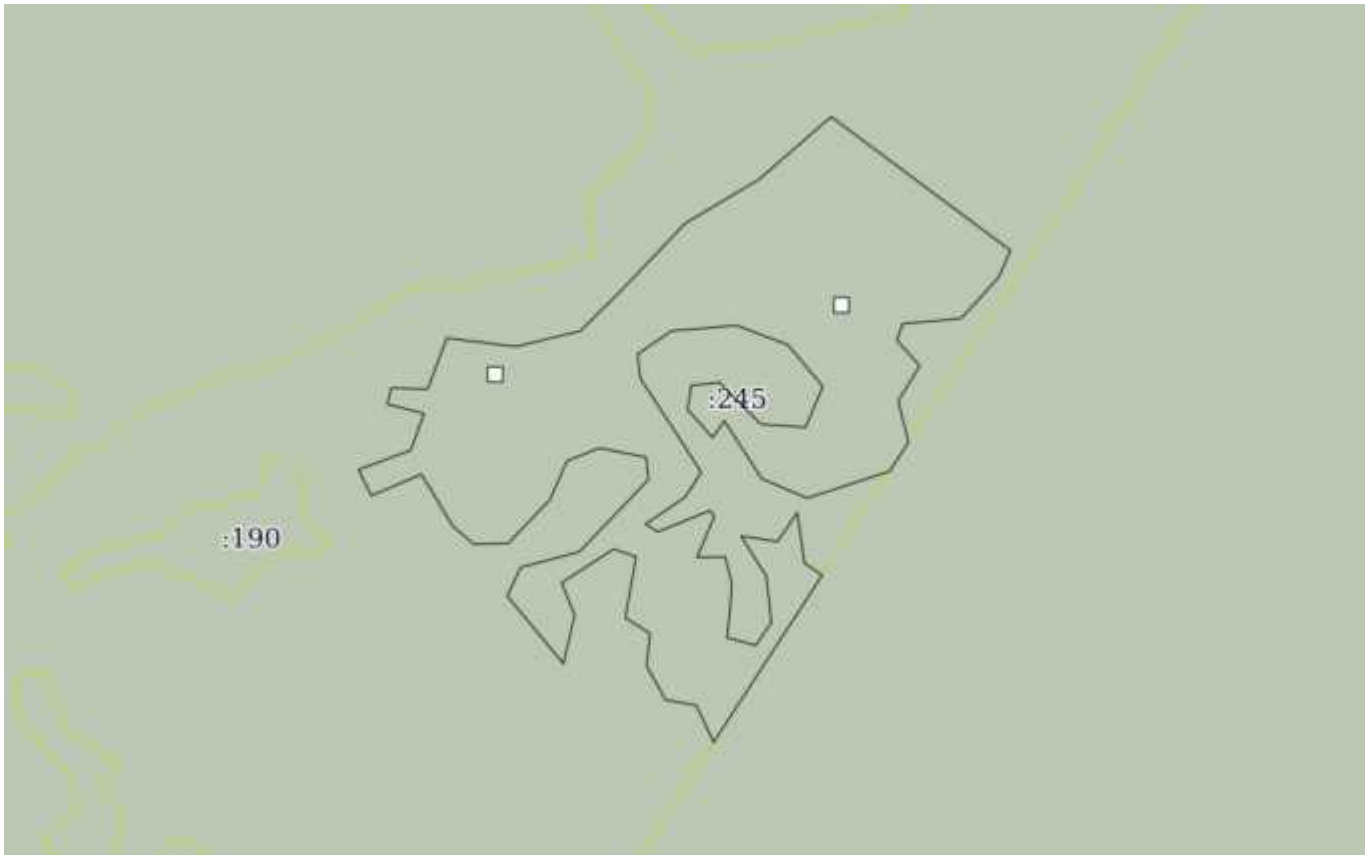

Масштаб 1:5000	Условные обозначения:		

ДОКУМЕНТ ПОДПИСАН
ЭЛЕКТРОННОЙ ПОДПИСЬЮ
Сертификат: 839971481847979980055521910400019784 43
Владелец: ПУБЛИЧНО-ПРАВОВАЯ КОМПАНИЯ РОСКАДАСТР
Действителен: с 24.12.2025 по 19.03.2027

полное наименование должности		инициалы, фамилия

Земельный участок
вид объекта недвижимости

Лист № 74 раздела 3	Всего листов раздела 3: 89	Всего разделов: 8	Всего листов выписки: 759

12.10.2026г. № КУВИ-001/2026-139152748	
Кадастровый номер:	42:17:0101038:164(Единое землепользование)



Масштаб 1:6000	Условные обозначения:		

полное наименование должности	ДОКУМЕНТ ПОДПИСАН ЭЛЕКТРОННОЙ ПОДПИСЬЮ Сертификат: 839971481847979980055521910400019784 43 Владелец: ПУБЛИЧНО-ПРАВОВАЯ КОМПАНИЯ РОСКАДАСТР Действителен: с 24.12.2025 по 19.03.2027	инициалы, фамилия

Земельный участок
вид объекта недвижимости

Лист № 75 раздела 3	Всего листов раздела 3: 89	Всего разделов: 8	Всего листов выписки: 759

12.10.2026г. № КУВИ-001/2026-139152748	
Кадастровый номер:	42:17:0101038:164(Единое землепользование)

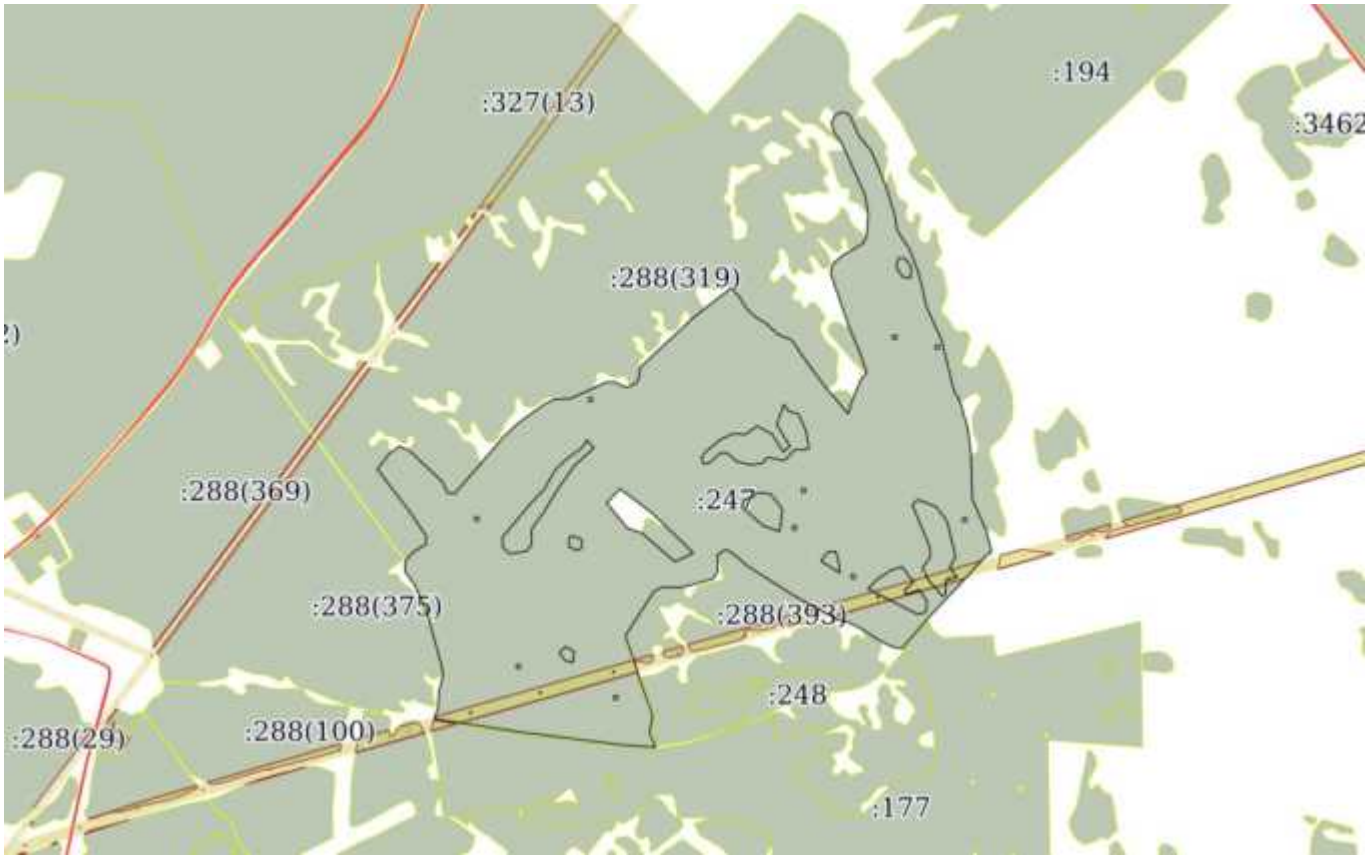

Масштаб 1:20000	Условные обозначения:		

ДОКУМЕНТ ПОДПИСАН
ЭЛЕКТРОННОЙ ПОДПИСЬЮ
Сертификат: 839971481847979980055521910400019784 43
Владелец: ПУБЛИЧНО-ПРАВОВАЯ КОМПАНИЯ РОСКАДАСТР
Действителен: с 24.12.2025 по 19.03.2027

полное наименование должности		инициалы, фамилия

Земельный участок
вид объекта недвижимости

Лист № 76 раздела 3	Всего листов раздела 3: 89	Всего разделов: 8	Всего листов выписки: 759

12.10.2026г. № КУВИ-001/2026-139152748	
Кадастровый номер:	42:17:0101038:164(Единое землепользование)

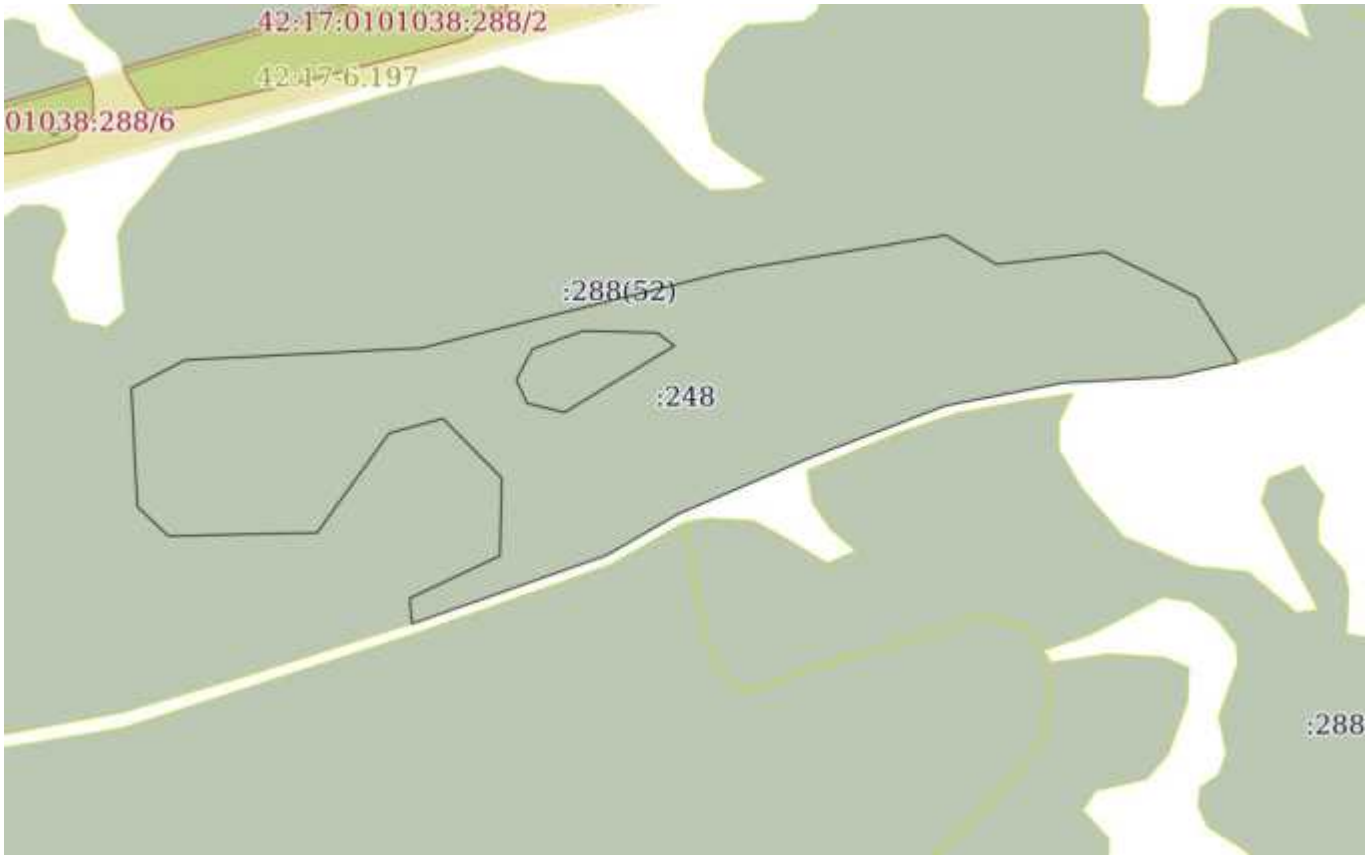

Масштаб 1:3000	Условные обозначения:		

полное наименование должности	ДОКУМЕНТ ПОДПИСАН ЭЛЕКТРОННОЙ ПОДПИСЬЮ Сертификат: 839971481847979980055521910400019784 43 Владелец: ПУБЛИЧНО-ПРАВОВАЯ КОМПАНИЯ РОСКАДАСТР Действителен: с 24.12.2025 по 19.03.2027	инициалы, фамилия

Земельный участок
вид объекта недвижимости

Лист № 77 раздела 3	Всего листов раздела 3: 89	Всего разделов: 8	Всего листов выписки: 759

12.10.2026г. № КУВИ-001/2026-139152748	
Кадастровый номер:	42:17:0101038:164(Единое землепользование)

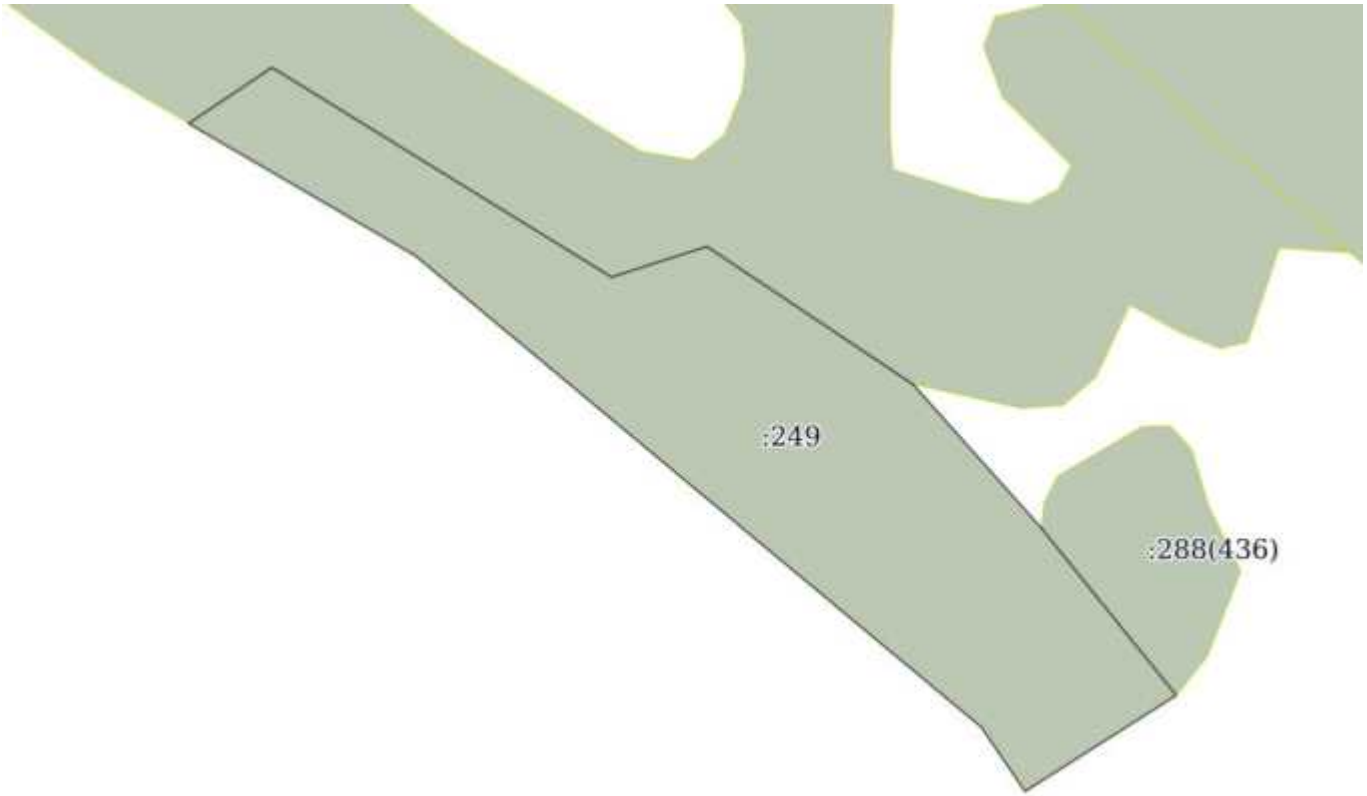

Масштаб 1:2000	Условные обозначения:		

ДОКУМЕНТ ПОДПИСАН
ЭЛЕКТРОННОЙ ПОДПИСЬЮ
Сертификат: 839971481847979980055521910400019784 43
Владелец: ПУБЛИЧНО-ПРАВОВАЯ КОМПАНИЯ РОСКАДАСТР
Действителен: с 24.12.2025 по 19.03.2027

полное наименование должности		инициалы, фамилия

Земельный участок
вид объекта недвижимости

Лист № 78 раздела 3	Всего листов раздела 3: 89	Всего разделов: 8	Всего листов выписки: 759

12.10.2026г. № КУВИ-001/2026-139152748	
Кадастровый номер:	42:17:0101038:164(Единое землепользование)

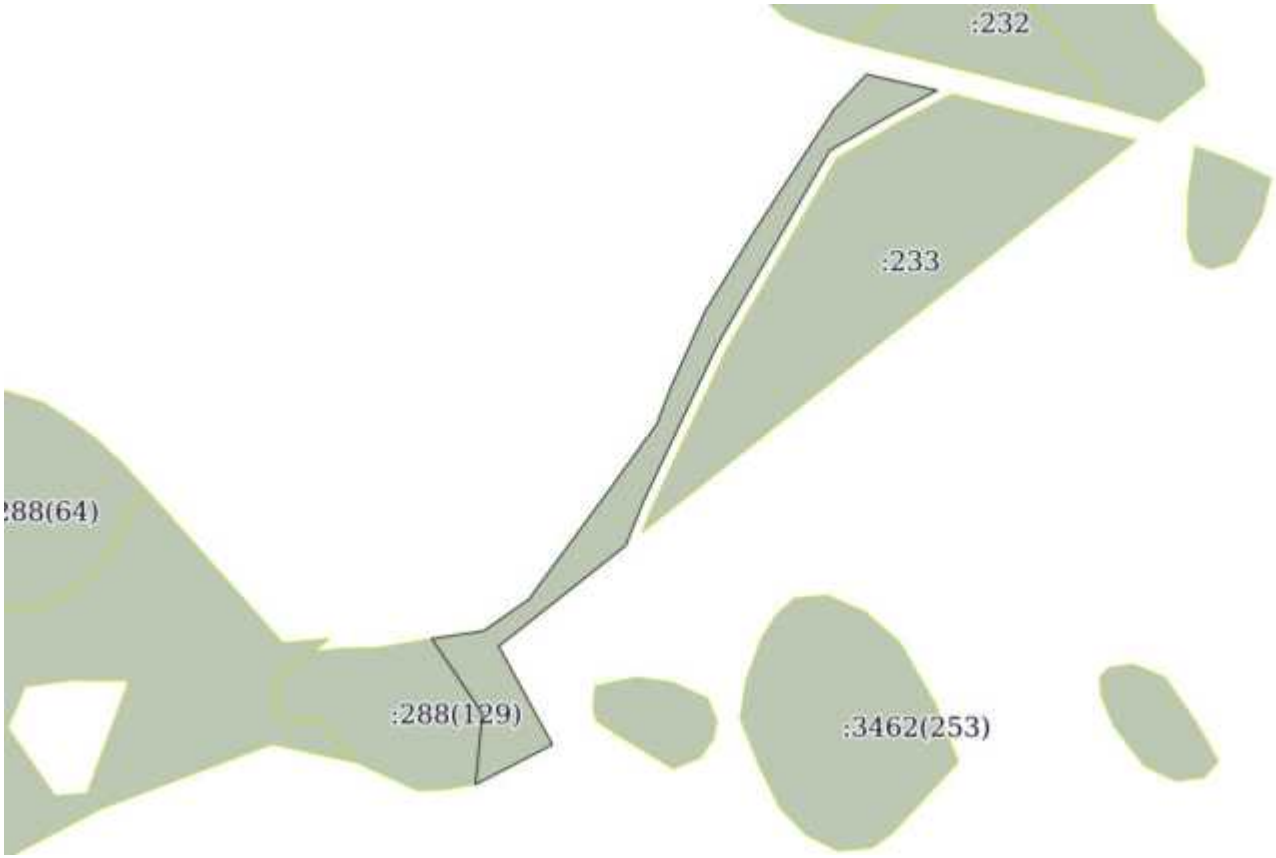

Масштаб 1:3000	Условные обозначения:		

ДОКУМЕНТ ПОДПИСАН
ЭЛЕКТРОННОЙ ПОДПИСЬЮ
Сертификат: 839971481847979980055521910400019784 43
Владелец: ПУБЛИЧНО-ПРАВОВАЯ КОМПАНИЯ РОСКАДАСТР
Действителен: с 24.12.2025 по 19.03.2027

полное наименование должности		инициалы, фамилия

Земельный участок
вид объекта недвижимости

Лист № 79 раздела 3	Всего листов раздела 3: 89	Всего разделов: 8	Всего листов выписки: 759

12.10.2026г. № КУВИ-001/2026-139152748	
Кадастровый номер:	42:17:0101038:164(Единое землепользование)



Масштаб 1:4000	Условные обозначения:		

ДОКУМЕНТ ПОДПИСАН
ЭЛЕКТРОННОЙ ПОДПИСЬЮ
Сертификат: 839971481847979980055521910400019784 43
Владелец: ПУБЛИЧНО-ПРАВОВАЯ КОМПАНИЯ РОСКАДАСТР
Действителен: с 24.12.2025 по 19.03.2027

полное наименование должности		инициалы, фамилия

Земельный участок
вид объекта недвижимости

Лист № 80 раздела 3	Всего листов раздела 3: 89	Всего разделов: 8	Всего листов выписки: 759

12.10.2026г. № КУВИ-001/2026-139152748	
Кадастровый номер:	42:17:0101038:164(Единое землепользование)



Масштаб 1:4000	Условные обозначения:		

ДОКУМЕНТ ПОДПИСАН
ЭЛЕКТРОННОЙ ПОДПИСЬЮ
Сертификат: 839971481847979980055521910400019784 43
Владелец: ПУБЛИЧНО-ПРАВОВАЯ КОМПАНИЯ РОСКАДАСТР
Действителен: с 24.12.2025 по 19.03.2027

полное наименование должности		инициалы, фамилия

Земельный участок
вид объекта недвижимости

Лист № 81 раздела 3	Всего листов раздела 3: 89	Всего разделов: 8	Всего листов выписки: 759

12.10.2026г. № КУВИ-001/2026-139152748	
Кадастровый номер:	42:17:0101038:164(Единое землепользование)



Масштаб 1:3000	Условные обозначения:		

ДОКУМЕНТ ПОДПИСАН
ЭЛЕКТРОННОЙ ПОДПИСЬЮ
Сертификат: 839971481847979980055521910400019784 43
Владелец: ПУБЛИЧНО-ПРАВОВАЯ КОМПАНИЯ РОСКАДАСТР
Действителен: с 24.12.2025 по 19.03.2027

полное наименование должности		инициалы, фамилия

Земельный участок
вид объекта недвижимости

Лист № 82 раздела 3	Всего листов раздела 3: 89	Всего разделов: 8	Всего листов выписки: 759

12.10.2026г. № КУВИ-001/2026-139152748	
Кадастровый номер:	42:17:0101038:164(Единое землепользование)



Масштаб 1:4000	Условные обозначения:		

ДОКУМЕНТ ПОДПИСАН
ЭЛЕКТРОННОЙ ПОДПИСЬЮ
Сертификат: 839971481847979980055521910400019784 43
Владелец: ПУБЛИЧНО-ПРАВОВАЯ КОМПАНИЯ РОСКАДАСТР
Действителен: с 24.12.2025 по 19.03.2027

полное наименование должности		инициалы, фамилия

Земельный участок
вид объекта недвижимости

Лист № 83 раздела 3	Всего листов раздела 3: 89	Всего разделов: 8	Всего листов выписки: 759

12.10.2026г. № КУВИ-001/2026-139152748	
Кадастровый номер:	42:17:0101038:164(Единое землепользование)



Масштаб 1:400	Условные обозначения:		

полное наименование должности	ДОКУМЕНТ ПОДПИСАН ЭЛЕКТРОННОЙ ПОДПИСЬЮ Сертификат: 839971481847979980055521910400019784 43 Владелец: ПУБЛИЧНО-ПРАВОВАЯ КОМПАНИЯ РОСКАДАСТР Действителен: с 24.12.2025 по 19.03.2027	инициалы, фамилия

Земельный участок
вид объекта недвижимости

Лист № 84 раздела 3	Всего листов раздела 3: 89	Всего разделов: 8	Всего листов выписки: 759

12.10.2026г. № КУВИ-001/2026-139152748	
Кадастровый номер:	42:17:0101038:164(Единое землепользование)



Масштаб 1:400	Условные обозначения:		

полное наименование должности	ДОКУМЕНТ ПОДПИСАН ЭЛЕКТРОННОЙ ПОДПИСЬЮ Сертификат: 839971481847979980055521910400019784 43 Владелец: ПУБЛИЧНО-ПРАВОВАЯ КОМПАНИЯ РОСКАДАСТР Действителен: с 24.12.2025 по 19.03.2027	инициалы, фамилия

Земельный участок
вид объекта недвижимости

Лист № 85 раздела 3	Всего листов раздела 3: 89	Всего разделов: 8	Всего листов выписки: 759

12.10.2026г. № КУВИ-001/2026-139152748	
Кадастровый номер:	42:17:0101038:164(Единое землепользование)

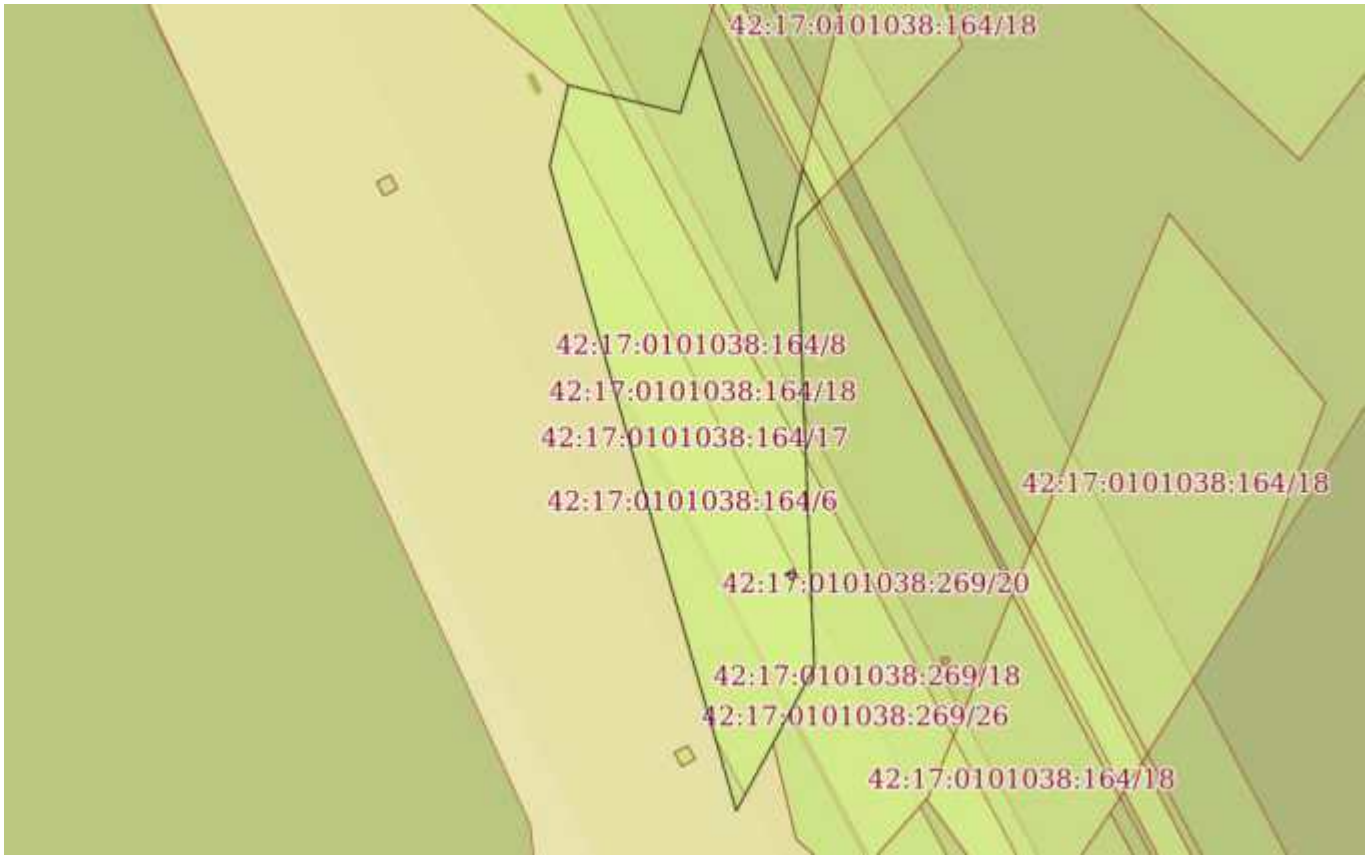

Масштаб 1:1000	Условные обозначения:		

ДОКУМЕНТ ПОДПИСАН
ЭЛЕКТРОННОЙ ПОДПИСЬЮ
Сертификат: 839971481847979980055521910400019784 43
Владелец: ПУБЛИЧНО-ПРАВОВАЯ КОМПАНИЯ РОСКАДАСТР
Действителен: с 24.12.2025 по 19.03.2027

полное наименование должности		инициалы, фамилия

Земельный участок
вид объекта недвижимости

Лист № 86 раздела 3	Всего листов раздела 3: 89	Всего разделов: 8	Всего листов выписки: 759

12.10.2026г. № КУВИ-001/2026-139152748	
Кадастровый номер:	42:17:0101038:164(Единое землепользование)



Масштаб 1:500	Условные обозначения:		

ДОКУМЕНТ ПОДПИСАН
ЭЛЕКТРОННОЙ ПОДПИСЬЮ
Сертификат: 839971481847979980055521910400019784 43
Владелец: ПУБЛИЧНО-ПРАВОВАЯ КОМПАНИЯ РОСКАДАСТР
Действителен: с 24.12.2025 по 19.03.2027

полное наименование должности		инициалы, фамилия

Земельный участок
вид объекта недвижимости

Лист № 87 раздела 3	Всего листов раздела 3: 89	Всего разделов: 8	Всего листов выписки: 759

12.10.2026г. № КУВИ-001/2026-139152748	
Кадастровый номер:	42:17:0101038:164(Единое землепользование)



Масштаб 1:2000	Условные обозначения:		

полное наименование должности	ДОКУМЕНТ ПОДПИСАН ЭЛЕКТРОННОЙ ПОДПИСЬЮ Сертификат: 839971481847979980055521910400019784 43 Владелец: ПУБЛИЧНО-ПРАВОВАЯ КОМПАНИЯ РОСКАДАСТР Действителен: с 24.12.2025 по 19.03.2027	инициалы, фамилия

Земельный участок
вид объекта недвижимости

Лист № 88 раздела 3	Всего листов раздела 3: 89	Всего разделов: 8	Всего листов выписки: 759

12.10.2026г. № КУВИ-001/2026-139152748	
Кадастровый номер:	42:17:0101038:164(Единое землепользование)



Масштаб 1:500	Условные обозначения:		

ДОКУМЕНТ ПОДПИСАН
ЭЛЕКТРОННОЙ ПОДПИСЬЮ
Сертификат: 839971481847979980055521910400019784 43
Владелец: ПУБЛИЧНО-ПРАВОВАЯ КОМПАНИЯ РОСКАДАСТР
Действителен: с 24.12.2025 по 19.03.2027

полное наименование должности		инициалы, фамилия

Земельный участок
вид объекта недвижимости

Лист № 89 раздела 3	Всего листов раздела 3: 89	Всего разделов: 8	Всего листов выписки: 759

12.10.2026г. № КУВИ-001/2026-139152748	
Кадастровый номер:	42:17:0101038:164(Единое землепользование)



Масштаб 1:4000	Условные обозначения:		

ДОКУМЕНТ ПОДПИСАН
ЭЛЕКТРОННОЙ ПОДПИСЬЮ
Сертификат: 839971481847979980055521910400019784 43
Владелец: ПУБЛИЧНО-ПРАВОВАЯ КОМПАНИЯ РОСКАДАСТР
Действителен: с 24.12.2025 по 19.03.2027

полное наименование должности		инициалы, фамилия

Выписка из Единого государственного реестра недвижимости об объекте недвижимости

Описание местоположения земельного участка

Земельный участок
вид объекта недвижимости

Лист № 1 раздела 3.1	Всего листов раздела 3.1: 303	Всего разделов: 8	Всего листов выписки: 759

12.10.2026г. № КУВИ-001/2026-139152748	
Кадастровый номер:	42:17:0101038:164(Единое землепользование)

Описание местоположения границ земельного участка

№ п/п	Номер точки		Дирекционный угол	Горизонтальное проложение, м	Описание закрепления на местности	Кадастровые номера смежных участков	Сведения об адресах правообладателей смежных земельных участков
	начальная	конечная					
1	2	3	4	5	6	7	8
1	2.1.1	2.1.2	105°2.9`	24.03	данные отсутствуют	42:17:0101038:288(203)	данные отсутствуют
2	2.1.2	2.1.3	162°7.1`	25.24	данные отсутствуют	42:17:0101038:288(203)	данные отсутствуют
3	2.1.3	2.1.4	113°46.4`	19.1	данные отсутствуют	42:17:0101038:288(203)	данные отсутствуют
4	2.1.4	2.1.5	147°12.6`	22.07	данные отсутствуют	42:17:0101038:288(203)	данные отсутствуют
5	2.1.5	2.1.6	15°47.1`	29.48	данные отсутствуют	42:17:0101038:288(203)	данные отсутствуют
6	2.1.6	2.1.7	60°16.2`	19.68	данные отсутствуют	42:17:0101038:288(203)	данные отсутствуют
7	2.1.7	2.1.8	123°43.4`	28.17	данные отсутствуют	42:17:0101038:288(203)	данные отсутствуют
8	2.1.8	2.1.9	171°31.7`	23.01	данные отсутствуют	42:17:0101038:288(203)	данные отсутствуют
9	2.1.9	2.1.10	198°25.6`	21.39	данные отсутствуют	42:17:0101038:288(203)	данные отсутствуют
10	2.1.10	2.1.11	231°28.7`	19.93	данные отсутствуют	42:17:0101038:288(203)	данные отсутствуют
11	2.1.11	2.1.12	274°23.6`	27.54	данные отсутствуют	42:17:0101038:288(203)	данные отсутствуют
12	2.1.12	2.1.13	297°59.9`	33.06	данные отсутствуют	42:17:0101038:288(203)	данные отсутствуют
13	2.1.13	2.1.14	311°44.9`	21.69	данные отсутствуют	42:17:0101038:288(203)	данные отсутствуют
14	2.1.14	2.1.15	268°49.4`	37.5	данные отсутствуют	42:17:0101038:288(203)	данные отсутствуют
15	2.1.15	2.1.16	43°57.8`	30.47	данные отсутствуют	42:17:0101038:288(203)	данные отсутствуют
16	2.1.16	2.1.1	358°44.2`	36.26	данные отсутствуют	42:17:0101038:288(203)	данные отсутствуют
17	3.1.1	3.1.2	103°42.6`	99.82	данные отсутствуют	42:17:0101038:269(308)	данные отсутствуют
18	3.1.2	3.1.3	46°20.5`	42.31	данные отсутствуют	42:17:0101038:269(308)	данные отсутствуют
19	3.1.3	3.1.4	32°25.0`	39.17	данные отсутствуют	42:17:0101038:269(308)	данные отсутствуют
20	3.1.4	3.1.5	107°9.8`	34.36	данные отсутствуют	42:17:0101038:269(308)	данные отсутствуют
21	3.1.5	3.1.6	170°57.7`	49.39	данные отсутствуют	42:17:0101038:269(308)	данные отсутствуют
22	3.1.6	3.1.7	170°58.0`	41.08	данные отсутствуют	42:17:0101038:269(308)	данные отсутствуют

ДОКУМЕНТ ПОДПИСАН
ЭЛЕКТРОННОЙ ПОДПИСЬЮ
Сертификат: 839971481847979980055521910400019784 43
Владелец: ПУБЛИЧНО-ПРАВОВАЯ КОМПАНИЯ РОСКАДАСТР
Действителен: с 24.12.2025 по 19.03.2027

полное наименование должности		инициалы, фамилия

Земельный участок
вид объекта недвижимости

Лист № 2 раздела 3.1	Всего листов раздела 3.1: 303	Всего разделов: 8	Всего листов выписки: 759

12.10.2026г. № КУВИ-001/2026-139152748	
Кадастровый номер:	42:17:0101038:164(Единое землепользование)

1	2	3	4	5	6	7	8
23	3.1.7	3.1.8	288°42.5`	15.9	данные отсутствуют	42:17:0101038:269(308)	данные отсутствуют
24	3.1.8	3.1.9	175°27.5`	47.62	данные отсутствуют	42:17:0101038:269(308)	данные отсутствуют
25	3.1.9	3.1.10	270°30.8`	43.48	данные отсутствуют	42:17:0101038:269(308)	данные отсутствуют
26	3.1.10	3.1.11	29°22.4`	42.63	данные отсутствуют	42:17:0101038:269(308)	данные отсутствуют
27	3.1.11	3.1.12	298°29.1`	10.94	данные отсутствуют	42:17:0101038:269(308)	данные отсутствуют
28	3.1.12	3.1.13	235°42.5`	64.8	данные отсутствуют	42:17:0101038:269(308)	данные отсутствуют
29	3.1.13	3.1.14	267°36.1`	69.28	данные отсутствуют	42:17:0101038:269(308)	данные отсутствуют
30	3.1.14	3.1.15	354°54.9`	20.42	данные отсутствуют	42:17:0101038:269(308)	данные отсутствуют
31	3.1.15	3.1.16	74°41.6`	27.99	данные отсутствуют	42:17:0101038:269(308)	данные отсутствуют
32	3.1.16	3.1.17	358°44.0`	20.37	данные отсутствуют	42:17:0101038:269(308)	данные отсутствуют
33	3.1.17	3.1.18	318°30.2`	23.14	данные отсутствуют	42:17:0101038:269(308)	данные отсутствуют
34	3.1.18	3.1.19	268°43.0`	32.6	данные отсутствуют	42:17:0101038:269(308)	данные отсутствуют
35	3.1.19	3.1.1	349°59.5`	35.73	данные отсутствуют	42:17:0101038:269(308)	данные отсутствуют
36	3.2.20	3.2.21	180°0.0`	10	данные отсутствуют	данные отсутствуют	данные отсутствуют
37	3.2.21	3.2.22	90°0.0`	10	данные отсутствуют	данные отсутствуют	данные отсутствуют
38	3.2.22	3.2.23	0°0.0`	10	данные отсутствуют	данные отсутствуют	данные отсутствуют
39	3.2.23	3.2.20	270°0.0`	10	данные отсутствуют	данные отсутствуют	данные отсутствуют
40	4.1.1	4.1.2	56°2.5`	193.67	данные отсутствуют	данные отсутствуют	данные отсутствуют
41	4.1.2	4.1.3	138°55.1`	21.21	данные отсутствуют	данные отсутствуют	данные отсутствуют
42	4.1.3	4.1.4	68°24.5`	39.1	данные отсутствуют	данные отсутствуют	данные отсутствуют
43	4.1.4	4.1.5	80°57.5`	30.16	данные отсутствуют	данные отсутствуют	данные отсутствуют
44	4.1.5	4.1.6	137°5.6`	32.71	данные отсутствуют	данные отсутствуют	данные отсутствуют
45	4.1.6	4.1.7	152°10.1`	27.33	данные отсутствуют	данные отсутствуют	данные отсутствуют
46	4.1.7	4.1.8	205°17.3`	24.3	данные отсутствуют	данные отсутствуют	данные отсутствуют
47	4.1.8	4.1.9	307°23.0`	8.7	данные отсутствуют	данные отсутствуют	данные отсутствуют
48	4.1.9	4.1.10	232°58.4`	41.85	данные отсутствуют	данные отсутствуют	данные отсутствуют
49	4.1.10	4.1.11	132°55.4`	29.46	данные отсутствуют	данные отсутствуют	данные отсутствуют
50	4.1.11	4.1.12	132°55.1`	38.74	данные отсутствуют	данные отсутствуют	данные отсутствуют
51	4.1.12	4.1.13	62°32.5`	92.34	данные отсутствуют	данные отсутствуют	данные отсутствуют

ДОКУМЕНТ ПОДПИСАН
ЭЛЕКТРОННОЙ ПОДПИСЬЮ
Сертификат: 839971481847979980055521910400019784 43
Владелец: ПУБЛИЧНО-ПРАВОВАЯ КОМПАНИЯ РОСКАДАСТР
Действителен: с 24.12.2025 по 19.03.2027

полное наименование должности	инициалы, фамилия

Земельный участок
вид объекта недвижимости

Лист № 3 раздела 3.1	Всего листов раздела 3.1: 303	Всего разделов: 8	Всего листов выписки: 759

12.10.2026г. № КУВИ-001/2026-139152748	
Кадастровый номер:	42:17:0101038:164(Единое землепользование)

1	2	3	4	5	6	7	8
52	4.1.13	4.1.14	61°30.5`	53.45	данные отсутствуют	данные отсутствуют	данные отсутствуют
53	4.1.14	4.1.15	12°45.7`	16.79	данные отсутствуют	данные отсутствуют	данные отсутствуют
54	4.1.15	4.1.16	309°21.6`	12.52	данные отсутствуют	данные отсутствуют	данные отсутствуют
55	4.1.16	4.1.17	245°31.7`	20.69	данные отсутствуют	данные отсутствуют	данные отсутствуют
56	4.1.17	4.1.18	295°17.4`	27.34	данные отсутствуют	данные отсутствуют	данные отсутствуют
57	4.1.18	4.1.19	313°43.7`	67.23	данные отсутствуют	данные отсутствуют	данные отсутствуют
58	4.1.19	4.1.20	321°25.8`	35.86	данные отсутствуют	данные отсутствуют	данные отсутствуют
59	4.1.20	4.1.21	333°49.2`	41.93	данные отсутствуют	данные отсутствуют	данные отсутствуют
60	4.1.21	4.1.22	49°56.0`	57.96	данные отсутствуют	данные отсутствуют	данные отсутствуют
61	4.1.22	4.1.23	129°6.9`	205.78	данные отсутствуют	данные отсутствуют	данные отсутствуют
62	4.1.23	4.1.24	131°34.6`	230.35	данные отсутствуют	данные отсутствуют	данные отсутствуют
63	4.1.24	4.1.25	231°55.9`	107.7	данные отсутствуют	данные отсутствуют	данные отсутствуют
64	4.1.25	4.1.26	229°55.0`	220.5	данные отсутствуют	данные отсутствуют	данные отсутствуют
65	4.1.26	4.1.27	236°19.7`	83.65	данные отсутствуют	данные отсутствуют	данные отсутствуют
66	4.1.27	4.1.28	132°39.4`	166.91	данные отсутствуют	данные отсутствуют	данные отсутствуют
67	4.1.28	4.1.29	116°29.7`	29.16	данные отсутствуют	данные отсутствуют	данные отсутствуют
68	4.1.29	4.1.30	90°34.3`	42.13	данные отсутствуют	данные отсутствуют	данные отсутствуют
69	4.1.30	4.1.31	165°51.8`	48.77	данные отсутствуют	42:17:0101038:288(179)	данные отсутствуют
70	4.1.31	4.1.32	187°27.8`	17.86	данные отсутствуют	42:17:0101038:288(179)	данные отсутствуют
71	4.1.32	4.1.33	252°46.4`	9.89	данные отсутствуют	42:17:0101038:288(179)	данные отсутствуют
72	4.1.33	4.1.34	298°5.4`	74.8	данные отсутствуют	42:17:0101038:288(179)	данные отсутствуют
73	4.1.34	4.1.35	314°9.8`	125.82	данные отсутствуют	42:17:0101038:288(179)	данные отсутствуют
74	4.1.35	4.1.36	281°32.5`	30.64	данные отсутствуют	42:17:0101038:288(179)	данные отсутствуют
75	4.1.36	4.1.37	289°27.8`	77.7	данные отсутствуют	42:17:0101038:288(179)	данные отсутствуют
76	4.1.37	4.1.38	242°10.2`	18.23	данные отсутствуют	42:17:0101038:288(179)	данные отсутствуют
77	4.1.38	4.1.39	205°18.0`	15.19	данные отсутствуют	42:17:0101038:288(179)	данные отсутствуют
78	4.1.39	4.1.40	150°25.5`	40.12	данные отсутствуют	42:17:0101038:288(179)	данные отсутствуют
79	4.1.40	4.1.41	146°6.8`	40.32	данные отсутствуют	42:17:0101038:288(179)	данные отсутствуют
80	4.1.41	4.1.42	100°49.3`	34.04	данные отсутствуют	42:17:0101038:288(179)	данные отсутствуют

ДОКУМЕНТ ПОДПИСАН
ЭЛЕКТРОННОЙ ПОДПИСЬЮ
Сертификат: 839971481847979980055521910400019784 43
Владелец: ПУБЛИЧНО-ПРАВОВАЯ КОМПАНИЯ РОСКАДАСТР
Действителен: с 24.12.2025 по 19.03.2027

полное наименование должности		инициалы, фамилия

Земельный участок
вид объекта недвижимости

Лист № 4 раздела 3.1	Всего листов раздела 3.1: 303	Всего разделов: 8	Всего листов выписки: 759

12.10.2026г. № КУВИ-001/2026-139152748	
Кадастровый номер:	42:17:0101038:164(Единое землепользование)

1	2	3	4	5	6	7	8
81	4.1.42	4.1.43	60°57.4`	29.17	данные отсутствуют	42:17:0101038:288(179)	данные отсутствуют
82	4.1.43	4.1.44	172°24.6`	24.61	данные отсутствуют	42:17:0101038:288(179)	данные отсутствуют
83	4.1.44	4.1.45	155°9.9`	57.78	данные отсутствуют	42:17:0101038:288(179)	данные отсутствуют
84	4.1.45	4.1.46	185°27.2`	23.26	данные отсутствуют	42:17:0101038:288(179)	данные отсутствуют
85	4.1.46	4.1.47	251°17.1`	49.83	данные отсутствуют	42:17:0101038:288(179)	данные отсутствуют
86	4.1.47	4.1.48	266°31.7`	35.33	данные отсутствуют	42:17:0101038:288(179)	данные отсутствуют
87	4.1.48	4.1.49	238°58.4`	43.81	данные отсутствуют	42:17:0101038:288(179)	данные отсутствуют
88	4.1.49	4.1.50	258°7.6`	22.11	данные отсутствуют	42:17:0101038:288(179)	данные отсутствуют
89	4.1.50	4.1.51	321°50.9`	13.58	данные отсутствуют	42:17:0101038:288(179)	данные отсутствуют
90	4.1.51	4.1.52	40°43.0`	18.27	данные отсутствуют	42:17:0101038:288(179)	данные отсутствуют
91	4.1.52	4.1.53	355°27.2`	40.5	данные отсутствуют	42:17:0101038:288(179)	данные отсутствуют
92	4.1.53	4.1.54	351°7.7`	18.48	данные отсутствуют	42:17:0101038:288(179)	данные отсутствуют
93	4.1.54	4.1.55	248°58.6`	56.28	данные отсутствуют	42:17:0101038:288(179)	данные отсутствуют
94	4.1.55	4.1.56	168°37.6`	34.83	данные отсутствуют	42:17:0101038:288(179)	данные отсутствуют
95	4.1.56	4.1.57	136°54.4`	34.63	данные отсутствуют	42:17:0101038:288(179)	данные отсутствуют
96	4.1.57	4.1.58	240°25.9`	20.06	данные отсутствуют	42:17:0101038:288(179)	данные отсутствуют
97	4.1.58	4.1.59	268°44.0`	39.39	данные отсутствуют	42:17:0101038:288(179)	данные отсутствуют
98	4.1.59	4.1.60	281°58.4`	23.72	данные отсутствуют	42:17:0101038:288(179)	данные отсутствуют
99	4.1.60	4.1.61	266°4.1`	58.48	данные отсутствуют	42:17:0101038:288(179)	данные отсутствуют
100	4.1.61	4.1.62	287°8.6`	21.47	данные отсутствуют	42:17:0101038:288(179)	данные отсутствуют
101	4.1.62	4.1.63	268°44.0`	21.73	данные отсутствуют	42:17:0101038:288(179)	данные отсутствуют
102	4.1.63	4.1.64	242°11.5`	12.15	данные отсутствуют	42:17:0101038:288(179)	данные отсутствуют
103	4.1.64	4.1.65	260°35.5`	38.42	данные отсутствуют	42:17:0101038:288(179)	данные отсутствуют
104	4.1.65	4.1.66	322°10.1`	37.63	данные отсутствуют	42:17:0101038:288(179)	данные отсутствуют
105	4.1.66	4.1.67	297°46.9`	41.94	данные отсутствуют	42:17:0101038:288(179)	данные отсутствуют
106	4.1.67	4.1.68	310°54.9`	58.66	данные отсутствуют	42:17:0101038:288(179)	данные отсутствуют
107	4.1.68	4.1.69	320°40.6`	39.67	данные отсутствуют	42:17:0101038:288(179)	данные отсутствуют
108	4.1.69	4.1.70	285°49.8`	36.95	данные отсутствуют	42:17:0101038:288(179)	данные отсутствуют
109	4.1.70	4.1.71	244°46.6`	13.38	данные отсутствуют	42:17:0101038:288(179)	данные отсутствуют

ДОКУМЕНТ ПОДПИСАН
ЭЛЕКТРОННОЙ ПОДПИСЬЮ
Сертификат: 839971481847979980055521910400019784 43
Владелец: ПУБЛИЧНО-ПРАВОВАЯ КОМПАНИЯ РОСКАДАСТР
Действителен: с 24.12.2025 по 19.03.2027

полное наименование должности		инициалы, фамилия

Земельный участок
вид объекта недвижимости

Лист № 5 раздела 3.1	Всего листов раздела 3.1: 303	Всего разделов: 8	Всего листов выписки: 759

12.10.2026г. № КУВИ-001/2026-139152748	
Кадастровый номер:	42:17:0101038:164(Единое землепользование)

1	2	3	4	5	6	7	8
110	4.1.71	4.1.72	315°58.5`	98.03	данные отсутствуют	данные отсутствуют	данные отсутствуют
111	4.1.72	4.1.73	62°36.7`	77.15	данные отсутствуют	данные отсутствуют	данные отсутствуют
112	4.1.73	4.1.74	88°44.1`	21.74	данные отсутствуют	42:17:0101038:288(60)	данные отсутствуют
113	4.1.74	4.1.75	43°42.5`	15.37	данные отсутствуют	42:17:0101038:288(60)	данные отсутствуют
114	4.1.75	4.1.76	25°17.9`	12.14	данные отсутствуют	42:17:0101038:288(60)	данные отсутствуют
115	4.1.76	4.1.77	47°48.7`	26.97	данные отсутствуют	42:17:0101038:288(60)	данные отсутствуют
116	4.1.77	4.1.78	54°58.5`	334.9	данные отсутствуют	данные отсутствуют	данные отсутствуют
117	4.1.78	4.1.79	347°38.0`	70.6	данные отсутствуют	данные отсутствуют	данные отсутствуют
118	4.1.79	4.1.80	298°52.6`	48.68	данные отсутствуют	данные отсутствуют	данные отсутствуют
119	4.1.80	4.1.81	332°9.2`	48.6	данные отсутствуют	данные отсутствуют	данные отсутствуют
120	4.1.81	4.1.1	271°6.4`	32.63	данные отсутствуют	данные отсутствуют	данные отсутствуют
121	4.2.82	4.2.83	180°0.0`	10	данные отсутствуют	данные отсутствуют	данные отсутствуют
122	4.2.83	4.2.84	90°0.0`	10	данные отсутствуют	данные отсутствуют	данные отсутствуют
123	4.2.84	4.2.85	0°0.0`	10	данные отсутствуют	данные отсутствуют	данные отсутствуют
124	4.2.85	4.2.82	270°0.0`	10	данные отсутствуют	данные отсутствуют	данные отсутствуют
125	4.3.86	4.3.87	180°0.0`	10	данные отсутствуют	данные отсутствуют	данные отсутствуют
126	4.3.87	4.3.88	90°0.0`	10	данные отсутствуют	данные отсутствуют	данные отсутствуют
127	4.3.88	4.3.89	0°0.0`	10	данные отсутствуют	данные отсутствуют	данные отсутствуют
128	4.3.89	4.3.86	270°0.0`	10	данные отсутствуют	данные отсутствуют	данные отсутствуют
129	4.4.90	4.4.91	180°0.0`	10	данные отсутствуют	данные отсутствуют	данные отсутствуют
130	4.4.91	4.4.92	90°0.0`	10	данные отсутствуют	данные отсутствуют	данные отсутствуют
131	4.4.92	4.4.93	0°0.0`	10	данные отсутствуют	данные отсутствуют	данные отсутствуют
132	4.4.93	4.4.90	270°0.0`	10	данные отсутствуют	данные отсутствуют	данные отсутствуют
133	4.5.94	4.5.95	180°0.0`	10	данные отсутствуют	данные отсутствуют	данные отсутствуют
134	4.5.95	4.5.96	90°0.0`	10	данные отсутствуют	данные отсутствуют	данные отсутствуют
135	4.5.96	4.5.97	0°0.0`	10	данные отсутствуют	данные отсутствуют	данные отсутствуют
136	4.5.97	4.5.94	270°0.0`	10	данные отсутствуют	данные отсутствуют	данные отсутствуют
137	5.1.1	5.1.2	147°43.7`	15.69	данные отсутствуют	42:17:0101038:288(323)	данные отсутствуют
138	5.1.2	5.1.3	148°59.8`	21.9	данные отсутствуют	42:17:0101038:288(323)	данные отсутствуют

ДОКУМЕНТ ПОДПИСАН
ЭЛЕКТРОННОЙ ПОДПИСЬЮ
Сертификат: 839971481847979980055521910400019784 43
Владелец: ПУБЛИЧНО-ПРАВОВАЯ КОМПАНИЯ РОСКАДАСТР
Действителен: с 24.12.2025 по 19.03.2027

полное наименование должности		инициалы, фамилия

Земельный участок
вид объекта недвижимости

Лист № 6 раздела 3.1	Всего листов раздела 3.1: 303	Всего разделов: 8	Всего листов выписки: 759

12.10.2026г. № КУВИ-001/2026-139152748	
Кадастровый номер:	42:17:0101038:164(Единое землепользование)

1	2	3	4	5	6	7	8
139	5.1.3	5.1.4	84°19.8`	35.42	данные отсутствуют	42:17:0101038:288(323)	данные отсутствуют
140	5.1.4	5.1.5	55°2.5`	171.41	данные отсутствуют	42:17:0101038:288(323)	данные отсутствуют
141	5.1.5	5.1.6	314°50.6`	33.64	данные отсутствуют	42:17:0101038:288(323)	данные отсутствуют
142	5.1.6	5.1.7	268°43.1`	30.42	данные отсутствуют	42:17:0101038:288(323)	данные отсутствуют
143	5.1.7	5.1.8	55°2.4`	22.27	данные отсутствуют	данные отсутствуют	данные отсутствуют
144	5.1.8	5.1.9	59°20.4`	110.48	данные отсутствуют	данные отсутствуют	данные отсутствуют
145	5.1.9	5.1.10	66°38.8`	131.84	данные отсутствуют	данные отсутствуют	данные отсутствуют
146	5.1.10	5.1.11	187°42.2`	25.22	данные отсутствуют	42:17:0101038:288(381)	данные отсутствуют
147	5.1.11	5.1.12	137°19.0`	30.78	данные отсутствуют	42:17:0101038:288(381)	данные отсутствуют
148	5.1.12	5.1.13	76°12.8`	25.05	данные отсутствуют	42:17:0101038:288(381)	данные отсутствуют
149	5.1.13	5.1.14	45°30.0`	93.21	данные отсутствуют	42:17:0101038:288(381)	данные отсутствуют
150	5.1.14	5.1.15	343°53.7`	27.15	данные отсутствуют	42:17:0101038:288(381)	данные отсутствуют
151	5.1.15	5.1.16	69°11.2`	44.44	данные отсутствуют	данные отсутствуют	данные отсутствуют
152	5.1.16	5.1.17	76°37.7`	77.87	данные отсутствуют	данные отсутствуют	данные отсутствуют
153	5.1.17	5.1.18	142°36.3`	18.97	данные отсутствуют	42:17:0101038:288(443)	данные отсутствуют
154	5.1.18	5.1.19	123°56.9`	28.26	данные отсутствуют	42:17:0101038:288(443)	данные отсутствуют
155	5.1.19	5.1.20	158°24.0`	39.12	данные отсутствуют	42:17:0101038:288(443)	данные отсутствуют
156	5.1.20	5.1.21	164°55.8`	24.73	данные отсутствуют	42:17:0101038:288(443)	данные отсутствуют
157	5.1.21	5.1.22	151°44.9`	28.12	данные отсутствуют	42:17:0101038:158(20)	данные отсутствуют
158	5.1.22	5.1.23	247°51.2`	18.52	данные отсутствуют	42:17:0101038:269(88)	данные отсутствуют
159	5.1.23	5.1.24	166°38.5`	38.91	данные отсутствуют	42:17:0101038:269(88)	данные отсутствуют
160	5.1.24	5.1.25	151°13.0`	220.53	данные отсутствуют	42:17:0101038:269(88)	данные отсутствуют
161	5.1.25	5.1.26	42°44.9`	27.9	данные отсутствуют	42:17:0101038:269(88)	данные отсутствуют
162	5.1.26	5.1.27	46°13.2`	12.29	данные отсутствуют	42:17:0101038:158(20)	данные отсутствуют
163	5.1.27	5.1.28	154°8.3`	14.21	данные отсутствуют	42:17:0101038:284(6)	данные отсутствуют
164	5.1.27	5.1.27			данные отсутствуют	42:17:0101038:308(10)	данные отсутствуют
165	5.1.28	5.1.29	152°55.9`	23.89	данные отсутствуют	42:17:0101038:284(6)	данные отсутствуют
166	5.1.29	5.1.30	152°32.2`	29.64	данные отсутствуют	42:17:0101038:284(6)	данные отсутствуют
167	5.1.30	5.1.31	240°7.0`	90.64	данные отсутствуют	42:17:0101038:269(458)	данные отсутствуют

ДОКУМЕНТ ПОДПИСАН
ЭЛЕКТРОННОЙ ПОДПИСЬЮ
Сертификат: 839971481847979980055521910400019784 43
Владелец: ПУБЛИЧНО-ПРАВОВАЯ КОМПАНИЯ РОСКАДАСТР
Действителен: с 24.12.2025 по 19.03.2027

полное наименование должности		инициалы, фамилия

Земельный участок
вид объекта недвижимости

Лист № 7 раздела 3.1	Всего листов раздела 3.1: 303	Всего разделов: 8	Всего листов выписки: 759

12.10.2026г. № КУВИ-001/2026-139152748	
Кадастровый номер:	42:17:0101038:164(Единое землепользование)

1	2	3	4	5	6	7	8
168	5.1.30	5.1.30			данные отсутствуют	42:17:0101038:290(1)	данные отсутствуют
169	5.1.31	5.1.32	234°15.4`	110.38	данные отсутствуют	42:17:0101038:269(458)	данные отсутствуют
170	5.1.32	5.1.33	172°3.9`	23.25	данные отсутствуют	42:17:0101038:269(458)	данные отсутствуют
171	5.1.33	5.1.34	213°40.8`	16.57	данные отсутствуют	42:17:0101038:269(458)	данные отсутствуют
172	5.1.34	5.1.35	186°36.0`	39.76	данные отсутствуют	42:17:0101038:269(458)	данные отсутствуют
173	5.1.35	5.1.36	149°12.4`	129.57	данные отсутствуют	42:17:0101038:269(458)	данные отсутствуют
174	5.1.36	5.1.37	120°2.5`	36.57	данные отсутствуют	42:17:0101038:269(458)	данные отсутствуют
175	5.1.37	5.1.38	64°46.6`	26.75	данные отсутствуют	42:17:0101038:269(458)	данные отсутствуют
176	5.1.38	5.1.39	120°44.3`	25.63	данные отсутствуют	42:17:0101038:269(458)	данные отсутствуют
177	5.1.39	5.1.40	33°14.6`	26.38	данные отсутствуют	42:17:0101038:269(458)	данные отсутствуют
178	5.1.40	5.1.41	145°33.4`	42.19	данные отсутствуют	42:17:0101038:269(458)	данные отсутствуют
179	5.1.41	5.1.42	114°29.8`	43.75	данные отсутствуют	42:17:0101038:269(458)	данные отсутствуют
180	5.1.42	5.1.43	214°16.5`	23.37	данные отсутствуют	42:17:0101038:269(458)	данные отсутствуют
181	5.1.43	5.1.44	150°54.2`	55.3	данные отсутствуют	42:17:0101038:269(458)	данные отсутствуют
182	5.1.44	5.1.45	116°47.9`	23.09	данные отсутствуют	42:17:0101038:269(458)	данные отсутствуют
183	5.1.45	5.1.46	157°38.3`	101.9	данные отсутствуют	42:17:0101038:269(458)	данные отсутствуют
184	5.1.46	5.1.47	249°4.7`	20.19	данные отсутствуют	42:17:0101038:269(458)	данные отсутствуют
185	5.1.47	5.1.48	312°17.7`	76.86	данные отсутствуют	42:17:0101038:269(458)	данные отсутствуют
186	5.1.48	5.1.49	277°29.5`	17.87	данные отсутствуют	42:17:0101038:269(458)	данные отсутствуют
187	5.1.49	5.1.50	317°15.7`	77.93	данные отсутствуют	42:17:0101038:269(458)	данные отсутствуют
188	5.1.50	5.1.51	291°5.9`	24.97	данные отсутствуют	42:17:0101038:269(458)	данные отсутствуют
189	5.1.51	5.1.52	255°30.1`	23.73	данные отсутствуют	42:17:0101038:269(458)	данные отсутствуют
190	5.1.52	5.1.53	173°23.0`	43.66	данные отсутствуют	42:17:0101038:269(458)	данные отсутствуют
191	5.1.53	5.1.54	218°25.5`	93.55	данные отсутствуют	42:17:0101038:269(458)	данные отсутствуют
192	5.1.54	5.1.55	277°41.9`	26.13	данные отсутствуют	42:17:0101038:269(458)	данные отсутствуют
193	5.1.55	5.1.56	319°22.6`	87.84	данные отсутствуют	42:17:0101038:269(458)	данные отсутствуют
194	5.1.56	5.1.57	25°17.1`	18.22	данные отсутствуют	42:17:0101038:269(458)	данные отсутствуют
195	5.1.57	5.1.58	110°32.4`	29.27	данные отсутствуют	42:17:0101038:269(458)	данные отсутствуют
196	5.1.58	5.1.59	154°24.7`	46.19	данные отсутствуют	42:17:0101038:269(458)	данные отсутствуют

ДОКУМЕНТ ПОДПИСАН
ЭЛЕКТРОННОЙ ПОДПИСЬЮ
Сертификат: 839971481847979980055521910400019784 43
Владелец: ПУБЛИЧНО-ПРАВОВАЯ КОМПАНИЯ РОСКАДАСТР
Действителен: с 24.12.2025 по 19.03.2027

полное наименование должности		инициалы, фамилия

Земельный участок
вид объекта недвижимости

Лист № 8 раздела 3.1	Всего листов раздела 3.1: 303	Всего разделов: 8	Всего листов выписки: 759

12.10.2026г. № КУВИ-001/2026-139152748	
Кадастровый номер:	42:17:0101038:164(Единое землепользование)

1	2	3	4	5	6	7	8
197	5.1.59	5.1.60	138°56.2`	21.22	данные отсутствуют	42:17:0101038:269(458)	данные отсутствуют
198	5.1.60	5.1.61	41°25.9`	48.06	данные отсутствуют	42:17:0101038:269(458)	данные отсутствуют
199	5.1.61	5.1.62	330°9.1`	17.02	данные отсутствуют	42:17:0101038:269(458)	данные отсутствуют
200	5.1.62	5.1.63	275°25.9`	23.24	данные отсутствуют	42:17:0101038:269(458)	данные отсутствуют
201	5.1.63	5.1.64	16°3.8`	22.77	данные отсутствуют	42:17:0101038:269(458)	данные отсутствуют
202	5.1.64	5.1.65	321°51.2`	33.95	данные отсутствуют	42:17:0101038:269(458)	данные отсутствуют
203	5.1.65	5.1.66	270°8.0`	55.71	данные отсутствуют	42:17:0101038:269(458)	данные отсутствуют
204	5.1.66	5.1.67	332°10.1`	45.56	данные отсутствуют	42:17:0101038:269(458)	данные отсутствуют
205	5.1.67	5.1.68	23°24.5`	55.3	данные отсутствуют	42:17:0101038:269(458)	данные отсутствуют
206	5.1.68	5.1.69	317°4.9`	16.36	данные отсутствуют	42:17:0101038:269(458)	данные отсутствуют
207	5.1.69	5.1.70	218°22.2`	61.73	данные отсутствуют	42:17:0101038:269(458)	данные отсутствуют
208	5.1.70	5.1.71	355°43.0`	25.84	данные отсутствуют	42:17:0101038:269(458)	данные отсутствуют
209	5.1.71	5.1.72	318°7.7`	37.58	данные отсутствуют	42:17:0101038:269(458)	данные отсутствуют
210	5.1.72	5.1.73	78°52.3`	31.71	данные отсутствуют	42:17:0101038:269(458)	данные отсутствуют
211	5.1.73	5.1.74	335°32.5`	31.04	данные отсутствуют	42:17:0101038:269(458)	данные отсутствуют
212	5.1.74	5.1.75	243°10.1`	34.63	данные отсутствуют	42:17:0101038:269(458)	данные отсутствуют
213	5.1.75	5.1.76	302°24.8`	58.77	данные отсутствуют	42:17:0101038:269(458)	данные отсутствуют
214	5.1.76	5.1.77	215°6.2`	32.05	данные отсутствуют	42:17:0101038:269(458)	данные отсутствуют
215	5.1.77	5.1.78	152°11.2`	42.52	данные отсутствуют	42:17:0101038:269(458)	данные отсутствуют
216	5.1.78	5.1.79	203°10.4`	49.22	данные отсутствуют	42:17:0101038:269(458)	данные отсутствуют
217	5.1.79	5.1.80	241°15.1`	38.28	данные отсутствуют	42:17:0101038:269(458)	данные отсутствуют
218	5.1.80	5.1.81	157°28.4`	26.23	данные отсутствуют	42:17:0101038:269(458)	данные отсутствуют
219	5.1.81	5.1.82	234°1.0`	21.48	данные отсутствуют	42:17:0101038:269(458)	данные отсутствуют
220	5.1.82	5.1.83	137°6.4`	32.7	данные отсутствуют	42:17:0101038:269(458)	данные отсутствуют
221	5.1.83	5.1.84	194°40.2`	9.87	данные отсутствуют	42:17:0101038:269(458)	данные отсутствуют
222	5.1.84	5.1.85	304°14.9`	23.35	данные отсутствуют	42:17:0101038:269(458)	данные отсутствуют
223	5.1.85	5.1.86	223°47.7`	13.45	данные отсутствуют	42:17:0101038:269(458)	данные отсутствуют
224	5.1.86	5.1.87	149°40.4`	69.93	данные отсутствуют	42:17:0101038:269(458)	данные отсутствуют
225	5.1.87	5.1.88	142°58.9`	83.68	данные отсутствуют	42:17:0101038:269(458)	данные отсутствуют

ДОКУМЕНТ ПОДПИСАН
ЭЛЕКТРОННОЙ ПОДПИСЬЮ
Сертификат: 839971481847979980055521910400019784 43
Владелец: ПУБЛИЧНО-ПРАВОВАЯ КОМПАНИЯ РОСКАДАСТР
Действителен: с 24.12.2025 по 19.03.2027

полное наименование должности		инициалы, фамилия

Земельный участок
вид объекта недвижимости

Лист № 9 раздела 3.1	Всего листов раздела 3.1: 303	Всего разделов: 8	Всего листов выписки: 759

12.10.2026г. № КУВИ-001/2026-139152748	
Кадастровый номер:	42:17:0101038:164(Единое землепользование)

1	2	3	4	5	6	7	8
226	5.1.88	5.1.89	220°32.2`	34.62	данные отсутствуют	42:17:0101038:269(458)	данные отсутствуют
227	5.1.89	5.1.90	136°7.2`	92.29	данные отсутствуют	42:17:0101038:269(458)	данные отсутствуют
228	5.1.90	5.1.91	115°17.6`	39.49	данные отсутствуют	42:17:0101038:269(458)	данные отсутствуют
229	5.1.91	5.1.92	133°43.2`	28.81	данные отсутствуют	42:17:0101038:269(458)	данные отсутствуют
230	5.1.92	5.1.93	175°9.2`	21.78	данные отсутствуют	42:17:0101038:269(458)	данные отсутствуют
231	5.1.93	5.1.94	93°53.9`	15	данные отсутствуют	42:17:0101038:269(458)	данные отсутствуют
232	5.1.94	5.1.95	66°6.4`	52.96	данные отсутствуют	42:17:0101038:269(458)	данные отсутствуют
233	5.1.95	5.1.96	335°40.2`	79.71	данные отсутствуют	42:17:0101038:269(458)	данные отсутствуют
234	5.1.96	5.1.97	248°11.1`	23.22	данные отсутствуют	42:17:0101038:269(458)	данные отсутствуют
235	5.1.97	5.1.98	158°23.3`	39.1	данные отсутствуют	42:17:0101038:269(458)	данные отсутствуют
236	5.1.98	5.1.99	227°3.4`	16.35	данные отсутствуют	42:17:0101038:269(458)	данные отсутствуют
237	5.1.99	5.1.100	321°50.8`	54.34	данные отсутствуют	42:17:0101038:269(458)	данные отсутствуют
238	5.1.100	5.1.101	308°50.0`	67.47	данные отсутствуют	42:17:0101038:269(458)	данные отсутствуют
239	5.1.101	5.1.102	52°42.0`	55.41	данные отсутствуют	42:17:0101038:269(458)	данные отсутствуют
240	5.1.102	5.1.103	135°11.7`	74.94	данные отсутствуют	42:17:0101038:269(458)	данные отсутствуют
241	5.1.103	5.1.104	346°30.9`	51.42	данные отсутствуют	42:17:0101038:269(458)	данные отсутствуют
242	5.1.104	5.1.105	358°44.9`	39.39	данные отсутствуют	42:17:0101038:269(458)	данные отсутствуют
243	5.1.105	5.1.106	311°8.3`	42.3	данные отсутствуют	42:17:0101038:269(458)	данные отсутствуют
244	5.1.106	5.1.107	297°46.7`	69.93	данные отсутствуют	42:17:0101038:269(458)	данные отсутствуют
245	5.1.107	5.1.108	234°2.2`	21.47	данные отсутствуют	42:17:0101038:269(458)	данные отсутствуют
246	5.1.108	5.1.109	298°58.1`	18.87	данные отсутствуют	42:17:0101038:269(458)	данные отсутствуют
247	5.1.109	5.1.110	49°45.1`	36.71	данные отсутствуют	42:17:0101038:269(458)	данные отсутствуют
248	5.1.110	5.1.111	116°17.3`	35.22	данные отсутствуют	42:17:0101038:269(458)	данные отсутствуют
249	5.1.111	5.1.112	351°37.0`	32.85	данные отсутствуют	42:17:0101038:269(458)	данные отсутствуют
250	5.1.112	5.1.113	102°45.7`	16.79	данные отсутствуют	42:17:0101038:269(458)	данные отсутствуют
251	5.1.113	5.1.114	162°28.0`	33.96	данные отсутствуют	42:17:0101038:269(458)	данные отсутствуют
252	5.1.114	5.1.115	135°14.3`	73.02	данные отсутствуют	42:17:0101038:269(458)	данные отсутствуют
253	5.1.115	5.1.116	79°44.9`	26.13	данные отсутствуют	42:17:0101038:269(458)	данные отсутствуют
254	5.1.116	5.1.117	129°18.8`	25.05	данные отсутствуют	42:17:0101038:269(458)	данные отсутствуют



полное наименование должности		инициалы, фамилия

Земельный участок
вид объекта недвижимости

Лист № 10 раздела 3.1	Всего листов раздела 3.1: 303	Всего разделов: 8	Всего листов выписки: 759

12.10.2026г. № КУВИ-001/2026-139152748	
Кадастровый номер:	42:17:0101038:164(Единое землепользование)

1	2	3	4	5	6	7	8
255	5.1.117	5.1.118	165°36.7`	41.85	данные отсутствуют	42:17:0101038:269(458)	данные отсутствуют
256	5.1.118	5.1.119	122°25.2`	34.28	данные отсутствуют	42:17:0101038:269(458)	данные отсутствуют
257	5.1.119	5.1.120	169°44.9`	26.13	данные отсутствуют	42:17:0101038:269(458)	данные отсутствуют
258	5.1.120	5.1.121	139°10.4`	40.52	данные отсутствуют	42:17:0101038:269(458)	данные отсутствуют
259	5.1.121	5.1.122	80°35.8`	9.61	данные отсутствуют	42:17:0101038:269(458)	данные отсутствуют
260	5.1.122	5.1.123	343°28.7`	30.98	данные отсутствуют	42:17:0101038:269(458)	данные отсутствуют
261	5.1.123	5.1.124	110°31.7`	58.52	данные отсутствуют	42:17:0101038:269(458)	данные отсутствуют
262	5.1.124	5.1.125	55°2.3`	48.97	данные отсутствуют	42:17:0101038:269(458)	данные отсутствуют
263	5.1.125	5.1.126	117°47.3`	55.94	данные отсутствуют	42:17:0101038:269(458)	данные отсутствуют
264	5.1.126	5.1.127	212°25.4`	44.07	данные отсутствуют	42:17:0101038:269(458)	данные отсутствуют
265	5.1.127	5.1.128	274°24.7`	13.65	данные отсутствуют	42:17:0101038:269(458)	данные отсутствуют
266	5.1.128	5.1.129	323°12.5`	11.69	данные отсутствуют	42:17:0101038:269(458)	данные отсутствуют
267	5.1.129	5.1.130	291°54.2`	20.69	данные отсутствуют	42:17:0101038:269(458)	данные отсутствуют
268	5.1.130	5.1.131	219°19.3`	62.6	данные отсутствуют	42:17:0101038:269(458)	данные отсутствуют
269	5.1.131	5.1.132	127°23.0`	26.09	данные отсутствуют	42:17:0101038:269(458)	данные отсутствуют
270	5.1.132	5.1.133	167°46.7`	42.89	данные отсутствуют	42:17:0101038:269(458)	данные отсутствуют
271	5.1.133	5.1.134	96°49.3`	9.6	данные отсутствуют	42:17:0101038:269(458)	данные отсутствуют
272	5.1.134	5.1.135	73°48.5`	21.09	данные отсутствуют	42:17:0101038:269(458)	данные отсутствуют
273	5.1.135	5.1.136	139°38.0`	28.01	данные отсутствуют	42:17:0101038:269(458)	данные отсутствуют
274	5.1.136	5.1.137	128°57.7`	23.12	данные отсутствуют	42:17:0101038:269(458)	данные отсутствуют
275	5.1.137	5.1.138	95°27.2`	23.26	данные отсутствуют	42:17:0101038:269(458)	данные отсутствуют
276	5.1.138	5.1.139	155°39.6`	26.03	данные отсутствуют	42:17:0101038:269(458)	данные отсутствуют
277	5.1.139	5.1.140	299°50.8`	84.29	данные отсутствуют	данные отсутствуют	данные отсутствуют
278	5.1.140	5.1.141	288°19.3`	42.79	данные отсутствуют	данные отсутствуют	данные отсутствуют
279	5.1.141	5.1.142	285°5.6`	24.19	данные отсутствуют	данные отсутствуют	данные отсутствуют
280	5.1.142	5.1.143	281°0.7`	32.04	данные отсутствуют	данные отсутствуют	данные отсутствуют
281	5.1.143	5.1.144	281°3.5`	22.31	данные отсутствуют	данные отсутствуют	данные отсутствуют
282	5.1.144	5.1.145	276°42.8`	100.1	данные отсутствуют	данные отсутствуют	данные отсутствуют
283	5.1.145	5.1.146	283°33.7`	13.18	данные отсутствуют	данные отсутствуют	данные отсутствуют

полное наименование должности		инициалы, фамилия

ДОКУМЕНТ ПОДПИСАН
ЭЛЕКТРОННОЙ ПОДПИСЬЮ
Сертификат: 839971481847979980055521910400019784 43
Владелец: ПУБЛИЧНО-ПРАВОВАЯ КОМПАНИЯ РОСКАДАСТР
Действителен: с 24.12.2025 по 19.03.2027

Земельный участок
вид объекта недвижимости

Лист № 11 раздела 3.1	Всего листов раздела 3.1: 303	Всего разделов: 8	Всего листов выписки: 759

12.10.2026г. № КУВИ-001/2026-139152748	
Кадастровый номер:	42:17:0101038:164(Единое землепользование)

1	2	3	4	5	6	7	8
284	5.1.146	5.1.147	285°33.2`	26.67	данные отсутствуют	данные отсутствуют	данные отсутствуют
285	5.1.147	5.1.148	300°54.4`	42.83	данные отсутствуют	данные отсутствуют	данные отсутствуют
286	5.1.148	5.1.149	314°55.3`	47	данные отсутствуют	данные отсутствуют	данные отсутствуют
287	5.1.149	5.1.150	305°15.1`	45.69	данные отсутствуют	данные отсутствуют	данные отсутствуют
288	5.1.150	5.1.151	312°11.2`	70.85	данные отсутствуют	данные отсутствуют	данные отсутствуют
289	5.1.151	5.1.152	319°1.2`	104	данные отсутствуют	данные отсутствуют	данные отсутствуют
290	5.1.152	5.1.153	322°2.9`	79.69	данные отсутствуют	данные отсутствуют	данные отсутствуют
291	5.1.153	5.1.154	314°8.5`	133.57	данные отсутствуют	данные отсутствуют	данные отсутствуют
292	5.1.154	5.1.155	62°27.4`	41.15	данные отсутствуют	42:17:0101038:269(306)	данные отсутствуют
293	5.1.155	5.1.156	43°43.5`	44.18	данные отсутствуют	42:17:0101038:269(306)	данные отсутствуют
294	5.1.156	5.1.157	332°40.4`	68.03	данные отсутствуют	42:17:0101038:269(306)	данные отсутствуют
295	5.1.157	5.1.158	28°5.2`	24.94	данные отсутствуют	42:17:0101038:269(306)	данные отсутствуют
296	5.1.158	5.1.159	358°42.4`	20.38	данные отсутствуют	42:17:0101038:269(306)	данные отсутствуют
297	5.1.159	5.1.160	318°8.4`	25.04	данные отсутствуют	42:17:0101038:269(306)	данные отсутствуют
298	5.1.160	5.1.161	233°11.6`	23.37	данные отсутствуют	42:17:0101038:269(306)	данные отсутствуют
299	5.1.161	5.1.162	221°59.4`	63.42	данные отсутствуют	42:17:0101038:269(306)	данные отсутствуют
300	5.1.162	5.1.163	263°16.7`	50.58	данные отсутствуют	42:17:0101038:269(306)	данные отсутствуют
301	5.1.163	5.1.164	319°56.2`	137.81	данные отсутствуют	данные отсутствуют	данные отсутствуют
302	5.1.164	5.1.165	51°11.0`	45.63	данные отсутствуют	42:17:0101038:269(238)	данные отсутствуют
303	5.1.165	5.1.166	332°8.4`	18.21	данные отсутствуют	42:17:0101038:269(238)	данные отсутствуют
304	5.1.166	5.1.167	53°43.3`	33.16	данные отсутствуют	42:17:0101038:269(238)	данные отсутствуют
305	5.1.167	5.1.168	28°29.0`	43.8	данные отсутствуют	42:17:0101038:269(238)	данные отсутствуют
306	5.1.168	5.1.169	114°11.8`	31.6	данные отсутствуют	42:17:0101038:269(238)	данные отсутствуют
307	5.1.169	5.1.170	55°57.9`	22.6	данные отсутствуют	42:17:0101038:269(238)	данные отсутствуют
308	5.1.170	5.1.171	22°32.5`	50.48	данные отсутствуют	42:17:0101038:269(238)	данные отсутствуют
309	5.1.171	5.1.172	326°23.3`	48.23	данные отсутствуют	42:17:0101038:269(238)	данные отсутствуют
310	5.1.172	5.1.173	230°26.1`	65.77	данные отсутствуют	42:17:0101038:269(238)	данные отсутствуют
311	5.1.173	5.1.174	243°10.1`	34.63	данные отсутствуют	42:17:0101038:269(238)	данные отсутствуют
312	5.1.174	5.1.175	297°47.2`	41.96	данные отсутствуют	42:17:0101038:269(238)	данные отсутствуют

ДОКУМЕНТ ПОДПИСАН
ЭЛЕКТРОННОЙ ПОДПИСЬЮ
Сертификат: 839971481847979980055521910400019784 43
Владелец: ПУБЛИЧНО-ПРАВОВАЯ КОМПАНИЯ РОСКАДАСТР
Действителен: с 24.12.2025 по 19.03.2027

полное наименование должности		инициалы, фамилия

Земельный участок
вид объекта недвижимости

Лист № 12 раздела 3.1	Всего листов раздела 3.1: 303	Всего разделов: 8	Всего листов выписки: 759

12.10.2026г. № КУВИ-001/2026-139152748	
Кадастровый номер:	42:17:0101038:164(Единое землепользование)

1	2	3	4	5	6	7	8
313	5.1.175	5.1.176	237°46.5`	23.76	данные отсутствуют	42:17:0101038:269(238)	данные отсутствуют
314	5.1.176	5.1.177	260°18.5`	37.07	данные отсутствуют	42:17:0101038:269(238)	данные отсутствуют
315	5.1.177	5.1.178	303°42.0`	33.16	данные отсутствуют	42:17:0101038:269(238)	данные отсутствуют
316	5.1.178	5.1.179	274°26.0`	27.29	данные отсутствуют	42:17:0101038:269(238)	данные отсутствуют
317	5.1.179	5.1.180	203°27.5`	20.05	данные отсутствуют	42:17:0101038:269(238)	данные отсутствуют
318	5.1.180	5.1.181	316°1.0`	39.47	данные отсутствуют	данные отсутствуют	данные отсутствуют
319	5.1.181	5.1.1	60°48.4`	153.62	данные отсутствуют	данные отсутствуют	данные отсутствуют
320	5.2.182	5.2.183	180°0.0`	10	данные отсутствуют	данные отсутствуют	данные отсутствуют
321	5.2.183	5.2.184	90°0.0`	10	данные отсутствуют	данные отсутствуют	данные отсутствуют
322	5.2.184	5.2.185	0°0.0`	10	данные отсутствуют	данные отсутствуют	данные отсутствуют
323	5.2.185	5.2.182	270°0.0`	10	данные отсутствуют	данные отсутствуют	данные отсутствуют
324	5.3.186	5.3.187	199°16.9`	46.42	данные отсутствуют	42:17:0101038:269(89)	данные отсутствуют
325	5.3.187	5.3.188	231°13.1`	169.52	данные отсутствуют	42:17:0101038:269(89)	данные отсутствуют
326	5.3.188	5.3.189	221°44.6`	27.88	данные отсутствуют	42:17:0101038:269(89)	данные отсутствуют
327	5.3.189	5.3.190	136°12.6`	22.11	данные отсутствуют	42:17:0101038:269(89)	данные отсутствуют
328	5.3.190	5.3.191	71°54.4`	61.02	данные отсутствуют	42:17:0101038:269(89)	данные отсутствуют
329	5.3.191	5.3.192	60°39.3`	115.45	данные отсутствуют	42:17:0101038:269(89)	данные отсутствуют
330	5.3.192	5.3.193	55°16.1`	96.08	данные отсутствуют	42:17:0101038:269(89)	данные отсутствуют
331	5.3.193	5.3.194	55°2.2`	166.51	данные отсутствуют	42:17:0101038:269(89)	данные отсутствуют
332	5.3.194	5.3.195	162°47.8`	39.56	данные отсутствуют	42:17:0101038:269(89)	данные отсутствуют
333	5.3.195	5.3.196	47°6.4`	32.7	данные отсутствуют	42:17:0101038:269(89)	данные отсутствуют
334	5.3.196	5.3.197	2°17.4`	21.78	данные отсутствуют	42:17:0101038:269(89)	данные отсутствуют
335	5.3.197	5.3.198	337°34.9`	45.15	данные отсутствуют	42:17:0101038:269(89)	данные отсутствуют
336	5.3.198	5.3.199	342°1.3`	42.54	данные отсутствуют	42:17:0101038:269(89)	данные отсутствуют
337	5.3.199	5.3.200	326°43.9`	25.63	данные отсутствуют	42:17:0101038:269(89)	данные отсутствуют
338	5.3.200	5.3.201	229°21.7`	68.53	данные отсутствуют	42:17:0101038:269(89)	данные отсутствуют
339	5.3.201	5.3.202	242°58.0`	43.74	данные отсутствуют	42:17:0101038:269(89)	данные отсутствуют
340	5.3.202	5.3.203	260°17.6`	37.07	данные отсутствуют	42:17:0101038:269(89)	данные отсутствуют
341	5.3.203	5.3.204	221°36.7`	51.91	данные отсутствуют	42:17:0101038:269(89)	данные отсутствуют

полное наименование должности		инициалы, фамилия

ДОКУМЕНТ ПОДПИСАН
ЭЛЕКТРОННОЙ ПОДПИСЬЮ
Сертификат: 839971481847979980055521910400019784 43
Владелец: ПУБЛИЧНО-ПРАВОВАЯ КОМПАНИЯ РОСКАДАСТР
Действителен: с 24.12.2025 по 19.03.2027

Земельный участок
вид объекта недвижимости

Лист № 13 раздела 3.1	Всего листов раздела 3.1: 303	Всего разделов: 8	Всего листов выписки: 759

12.10.2026г. № КУВИ-001/2026-139152748	
Кадастровый номер:	42:17:0101038:164(Единое землепользование)

1	2	3	4	5	6	7	8
342	5.3.204	5.3.186	233°44.4`	66.31	данные отсутствуют	42:17:0101038:269(89)	данные отсутствуют
343	5.4.205	5.4.206	155°13.1`	34.07	данные отсутствуют	42:17:0101038:269(457)	данные отсутствуют
344	5.4.206	5.4.207	165°3.4`	51.73	данные отсутствуют	42:17:0101038:269(457)	данные отсутствуют
345	5.4.207	5.4.208	158°0.5`	53.73	данные отсутствуют	42:17:0101038:269(457)	данные отсутствуют
346	5.4.208	5.4.209	138°21.2`	35.65	данные отсутствуют	42:17:0101038:269(457)	данные отсутствуют
347	5.4.209	5.4.210	88°42.4`	20.38	данные отсутствуют	42:17:0101038:269(457)	данные отсутствуют
348	5.4.210	5.4.211	7°42.1`	26.12	данные отсутствуют	42:17:0101038:269(457)	данные отсутствуют
349	5.4.211	5.4.212	351°52.9`	34.2	данные отсутствуют	42:17:0101038:269(457)	данные отсутствуют
350	5.4.212	5.4.213	317°55.0`	78.96	данные отсутствуют	42:17:0101038:269(457)	данные отсутствуют
351	5.4.213	5.4.214	334°9.9`	52.27	данные отсутствуют	42:17:0101038:269(457)	данные отсутствуют
352	5.4.214	5.4.205	240°8.3`	17.03	данные отсутствуют	42:17:0101038:269(457)	данные отсутствуют
353	5.5.215	5.5.216	148°56.3`	21.9	данные отсутствуют	42:17:0101038:288(168)	данные отсутствуют
354	5.5.216	5.5.217	107°9.4`	30.07	данные отсутствуют	42:17:0101038:288(168)	данные отсутствуют
355	5.5.217	5.5.218	54°27.1`	36.17	данные отсутствуют	42:17:0101038:288(168)	данные отсутствуют
356	5.5.218	5.5.219	358°42.7`	25.81	данные отсутствуют	42:17:0101038:288(168)	данные отсутствуют
357	5.5.219	5.5.220	277°15.4`	27.47	данные отсутствуют	42:17:0101038:288(168)	данные отсутствуют
358	5.5.220	5.5.215	241°25.7`	47.4	данные отсутствуют	42:17:0101038:288(168)	данные отсутствуют
359	5.6.221	5.6.222	185°44.0`	77.99	данные отсутствуют	42:17:0101038:269(1)	данные отсутствуют
360	5.6.222	5.6.223	165°27.2`	23.73	данные отсутствуют	42:17:0101038:269(1)	данные отсутствуют
361	5.6.223	5.6.224	121°38.6`	27.49	данные отсутствуют	42:17:0101038:269(1)	данные отсутствуют
362	5.6.224	5.6.225	59°37.6`	150.8	данные отсутствуют	42:17:0101038:269(1)	данные отсутствуют
363	5.6.225	5.6.226	44°53.8`	47.08	данные отсутствуют	42:17:0101038:269(1)	данные отсутствуют
364	5.6.226	5.6.227	323°9.8`	35.06	данные отсутствуют	42:17:0101038:269(1)	данные отсутствуют
365	5.6.227	5.6.228	249°42.2`	41.66	данные отсутствуют	42:17:0101038:269(1)	данные отсутствуют
366	5.6.228	5.6.229	239°28.1`	38.92	данные отсутствуют	42:17:0101038:269(1)	данные отсутствуют
367	5.6.229	5.6.230	272°33.2`	20.42	данные отсутствуют	42:17:0101038:269(1)	данные отсутствуют
368	5.6.230	5.6.231	320°21.4`	41.58	данные отсутствуют	42:17:0101038:269(1)	данные отсутствуют
369	5.6.231	5.6.221	244°16.1`	49.24	данные отсутствуют	42:17:0101038:269(1)	данные отсутствуют
370	5.7.232	5.7.233	180°0.0`	10	данные отсутствуют	данные отсутствуют	данные отсутствуют

ДОКУМЕНТ ПОДПИСАН
ЭЛЕКТРОННОЙ ПОДПИСЬЮ
Сертификат: 839971481847979980055521910400019784 43
Владелец: ПУБЛИЧНО-ПРАВОВАЯ КОМПАНИЯ РОСКАДАСТР
Действителен: с 24.12.2025 по 19.03.2027

полное наименование должности		инициалы, фамилия

Земельный участок
вид объекта недвижимости

Лист № 14 раздела 3.1	Всего листов раздела 3.1: 303	Всего разделов: 8	Всего листов выписки: 759

12.10.2026г. № КУВИ-001/2026-139152748	
Кадастровый номер:	42:17:0101038:164(Единое землепользование)

1	2	3	4	5	6	7	8
371	5.7.233	5.7.234	90°0.0`	10.01	данные отсутствуют	данные отсутствуют	данные отсутствуют
372	5.7.234	5.7.235	359°56.6`	10	данные отсутствуют	данные отсутствуют	данные отсутствуют
373	5.7.235	5.7.232	270°0.0`	10	данные отсутствуют	данные отсутствуют	данные отсутствуют
374	5.8.236	5.8.237	163°59.4`	26.69	данные отсутствуют	42:17:0101038:269(541)	данные отсутствуют
375	5.8.237	5.8.238	170°47.2`	58.96	данные отсутствуют	42:17:0101038:269(541)	данные отсутствуют
376	5.8.238	5.8.239	133°44.1`	34.59	данные отсутствуют	42:17:0101038:269(541)	данные отсутствуют
377	5.8.239	5.8.240	160°17.1`	38.66	данные отсутствуют	42:17:0101038:269(541)	данные отсутствуют
378	5.8.240	5.8.241	182°50.5`	38.14	данные отсутствуют	42:17:0101038:269(541)	данные отсутствуют
379	5.8.241	5.8.242	141°50.9`	27.16	данные отсутствуют	42:17:0101038:269(541)	данные отсутствуют
380	5.8.242	5.8.243	73°59.8`	26.69	данные отсутствуют	42:17:0101038:269(541)	данные отсутствуют
381	5.8.243	5.8.244	108°51.7`	43.4	данные отсутствуют	42:17:0101038:269(541)	данные отсутствуют
382	5.8.244	5.8.245	146°43.9`	25.63	данные отсутствуют	42:17:0101038:269(541)	данные отсутствуют
383	5.8.245	5.8.246	71°22.9`	22.77	данные отсутствуют	42:17:0101038:269(541)	данные отсутствуют
384	5.8.246	5.8.247	81°7.7`	20.56	данные отсутствуют	42:17:0101038:269(541)	данные отсутствуют
385	5.8.247	5.8.248	124°33.9`	60.32	данные отсутствуют	42:17:0101038:269(541)	данные отсутствуют
386	5.8.248	5.8.249	20°6.2`	33.54	данные отсутствуют	42:17:0101038:269(541)	данные отсутствуют
387	5.8.249	5.8.250	312°24.1`	41.32	данные отсутствуют	42:17:0101038:269(541)	данные отсутствуют
388	5.8.250	5.8.251	242°9.7`	36.45	данные отсутствуют	42:17:0101038:269(541)	данные отсутствуют
389	5.8.251	5.8.252	338°30.5`	27.51	данные отсутствуют	42:17:0101038:269(541)	данные отсутствуют
390	5.8.252	5.8.253	228°6.4`	25.05	данные отсутствуют	42:17:0101038:269(541)	данные отсутствуют
391	5.8.253	5.8.254	308°32.2`	74.25	данные отсутствуют	42:17:0101038:269(541)	данные отсутствуют
392	5.8.254	5.8.255	348°6.4`	22.13	данные отсутствуют	42:17:0101038:269(541)	данные отсутствуют
393	5.8.255	5.8.256	299°40.9`	31.66	данные отсутствуют	42:17:0101038:269(541)	данные отсутствуют
394	5.8.256	5.8.257	1°42.4`	25.85	данные отсутствуют	42:17:0101038:269(541)	данные отсутствуют
395	5.8.257	5.8.258	295°17.2`	21.26	данные отсутствуют	42:17:0101038:269(541)	данные отсутствуют
396	5.8.258	5.8.259	355°43.0`	51.68	данные отсутствуют	42:17:0101038:269(541)	данные отсутствуют
397	5.8.259	5.8.260	356°26.5`	34	данные отсутствуют	42:17:0101038:269(541)	данные отсутствуют
398	5.8.260	5.8.261	315°34.3`	29.78	данные отсутствуют	42:17:0101038:269(541)	данные отсутствуют
399	5.8.261	5.8.236	231°51.1`	33.96	данные отсутствуют	42:17:0101038:269(541)	данные отсутствуют

ДОКУМЕНТ ПОДПИСАН
ЭЛЕКТРОННОЙ ПОДПИСЬЮ
Сертификат: 839971481847979980055521910400019784 43
Владелец: ПУБЛИЧНО-ПРАВОВАЯ КОМПАНИЯ РОСКАДАСТР
Действителен: с 24.12.2025 по 19.03.2027

полное наименование должности		инициалы, фамилия

Земельный участок
вид объекта недвижимости

Лист № 15 раздела 3.1	Всего листов раздела 3.1: 303	Всего разделов: 8	Всего листов выписки: 759

12.10.2026г. № КУВИ-001/2026-139152748	
Кадастровый номер:	42:17:0101038:164(Единое землепользование)

1	2	3	4	5	6	7	8
400	5.9.262	5.9.263	180°0.0`	10	данные отсутствуют	данные отсутствуют	данные отсутствуют
401	5.9.263	5.9.264	90°0.0`	10	данные отсутствуют	данные отсутствуют	данные отсутствуют
402	5.9.264	5.9.265	359°56.6`	10	данные отсутствуют	данные отсутствуют	данные отсутствуют
403	5.9.265	5.9.262	270°0.0`	9.99	данные отсутствуют	данные отсутствуют	данные отсутствуют
404	5.10.266	5.10.267	180°0.0`	10	данные отсутствуют	данные отсутствуют	данные отсутствуют
405	5.10.267	5.10.268	90°0.0`	10	данные отсутствуют	данные отсутствуют	данные отсутствуют
406	5.10.268	5.10.269	0°0.0`	10	данные отсутствуют	данные отсутствуют	данные отсутствуют
407	5.10.269	5.10.266	270°0.0`	10	данные отсутствуют	данные отсутствуют	данные отсутствуют
408	5.11.270	5.11.271	216°37.6`	15.49	данные отсутствуют	42:17:0101038:269(2)	данные отсутствуют
409	5.11.271	5.11.272	138°56.2`	31.83	данные отсутствуют	42:17:0101038:269(2)	данные отсутствуют
410	5.11.272	5.11.273	105°58.4`	41.24	данные отсутствуют	42:17:0101038:269(2)	данные отсутствуют
411	5.11.273	5.11.274	20°31.7`	14.63	данные отсутствуют	42:17:0101038:269(2)	данные отсутствуют
412	5.11.274	5.11.270	301°7.2`	65.94	данные отсутствуют	42:17:0101038:269(2)	данные отсутствуют
413	5.12.275	5.12.276	180°0.0`	10	данные отсутствуют	данные отсутствуют	данные отсутствуют
414	5.12.276	5.12.277	90°0.0`	10	данные отсутствуют	данные отсутствуют	данные отсутствуют
415	5.12.277	5.12.278	0°0.0`	10.01	данные отсутствуют	данные отсутствуют	данные отсутствуют
416	5.12.278	5.12.275	269°56.6`	10	данные отсутствуют	данные отсутствуют	данные отсутствуют
417	5.13.279	5.13.280	179°56.6`	9.99	данные отсутствуют	данные отсутствуют	данные отсутствуют

ДОКУМЕНТ ПОДПИСАН
ЭЛЕКТРОННОЙ ПОДПИСЬЮ
Сертификат: 839971481847979980055521910400019784 43
Владелец: ПУБЛИЧНО-ПРАВОВАЯ КОМПАНИЯ РОСКАДАСТР
Действителен: с 24.12.2025 по 19.03.2027

полное наименование должности		инициалы, фамилия

Земельный участок
вид объекта недвижимости

Лист № 16 раздела 3.1	Всего листов раздела 3.1: 303	Всего разделов: 8	Всего листов выписки: 759

12.10.2026г. № КУВИ-001/2026-139152748	
Кадастровый номер:	42:17:0101038:164(Единое землепользование)

1	2	3	4	5	6	7	8
418	5.13.280	5.13.281	90°3.4`	9.99	данные отсутствуют	данные отсутствуют	данные отсутствуют
419	5.13.281	5.13.282	0°0.0`	10	данные отсутствуют	данные отсутствуют	данные отсутствуют
420	5.13.282	5.13.279	270°0.0`	10	данные отсутствуют	данные отсутствуют	данные отсутствуют
421	5.14.283	5.14.284	180°0.0`	10	данные отсутствуют	данные отсутствуют	данные отсутствуют
422	5.14.284	5.14.285	90°0.0`	10	данные отсутствуют	данные отсутствуют	данные отсутствуют
423	5.14.285	5.14.286	0°3.4`	10	данные отсутствуют	данные отсутствуют	данные отсутствуют
424	5.14.286	5.14.283	270°0.0`	10.01	данные отсутствуют	данные отсутствуют	данные отсутствуют
425	5.15.287	5.15.288	152°25.5`	2.03	данные отсутствуют	42:17:0101038:117	данные отсутствуют
426	5.15.288	5.15.289	62°17.6`	2.02	данные отсутствуют	42:17:0101038:117	данные отсутствуют
427	5.15.289	5.15.290	332°25.5`	2.03	данные отсутствуют	42:17:0101038:117	данные отсутствуют
428	5.15.290	5.15.287	242°17.6`	2.02	данные отсутствуют	42:17:0101038:117	данные отсутствуют
429	5.16.291	5.16.292	174°54.9`	20.42	данные отсутствуют	42:17:0101038:269(459)	данные отсутствуют
430	5.16.292	5.16.293	137°54.9`	39.49	данные отсутствуют	42:17:0101038:269(459)	данные отсутствуют
431	5.16.293	5.16.294	114°17.1`	34.62	данные отсутствуют	42:17:0101038:269(459)	данные отсутствуют
432	5.16.294	5.16.295	5°49.0`	21.9	данные отсутствуют	42:17:0101038:269(459)	данные отсутствуют
433	5.16.295	5.16.296	318°0.2`	64.52	данные отсутствуют	42:17:0101038:269(459)	данные отсутствуют

ДОКУМЕНТ ПОДПИСАН
ЭЛЕКТРОННОЙ ПОДПИСЬЮ
Сертификат: 839971481847979980055521910400019784 43
Владелец: ПУБЛИЧНО-ПРАВОВАЯ КОМПАНИЯ РОСКАДАСТР
Действителен: с 24.12.2025 по 19.03.2027

полное наименование должности		инициалы, фамилия

Земельный участок
вид объекта недвижимости

Лист № 17 раздела 3.1	Всего листов раздела 3.1: 303	Всего разделов: 8	Всего листов выписки: 759

12.10.2026г. № КУВИ-001/2026-139152748	
Кадастровый номер:	42:17:0101038:164(Единое землепользование)

1	2	3	4	5	6	7	8
434	5.16.296	5.16.291	252°47.6`	19.78	данные отсутствуют	42:17:0101038:269(459)	данные отсутствуют
435	5.17.297	5.17.298	180°0.0`	10	данные отсутствуют	данные отсутствуют	данные отсутствуют
436	5.17.298	5.17.299	90°0.0`	10	данные отсутствуют	данные отсутствуют	данные отсутствуют
437	5.17.299	5.17.300	0°0.0`	10	данные отсутствуют	данные отсутствуют	данные отсутствуют
438	5.17.300	5.17.297	270°0.0`	10	данные отсутствуют	данные отсутствуют	данные отсутствуют
439	5.18.301	5.18.302	153°10.7`	1	данные отсутствуют	42:17:0101038:319(3)	данные отсутствуют
440	5.18.302	5.18.303	62°40.1`	1	данные отсутствуют	42:17:0101038:319(3)	данные отсутствуют
441	5.18.303	5.18.304	332°40.1`	1	данные отсутствуют	42:17:0101038:319(3)	данные отсутствуют
442	5.18.304	5.18.301	242°24.2`	0.99	данные отсутствуют	42:17:0101038:319(3)	данные отсутствуют
443	5.19.305	5.19.306	152°41.0`	2.05	данные отсутствуют	данные отсутствуют	данные отсутствуют
444	5.19.306	5.19.307	61°24.7`	2.03	данные отсутствуют	данные отсутствуют	данные отсутствуют
445	5.19.307	5.19.308	332°40.6`	2.03	данные отсутствуют	42:17:0101038:118	данные отсутствуют
446	5.19.308	5.19.305	242°2.6`	2.03	данные отсутствуют	42:17:0101038:118	данные отсутствуют
447	5.20.309	5.20.310	151°55.7`	2.04	данные отсутствуют	данные отсутствуют	данные отсутствуют
448	5.20.310	5.20.311	62°9.7`	2.01	данные отсутствуют	42:17:0101038:119	данные отсутствуют
449	5.20.311	5.20.312	332°25.5`	2.03	данные отсутствуют	42:17:0101038:119	данные отсутствуют

ДОКУМЕНТ ПОДПИСАН
ЭЛЕКТРОННОЙ ПОДПИСЬЮ
Сертификат: 839971481847979980055521910400019784 43
Владелец: ПУБЛИЧНО-ПРАВОВАЯ КОМПАНИЯ РОСКАДАСТР
Действителен: с 24.12.2025 по 19.03.2027

полное наименование должности	инициалы, фамилия

Земельный участок
вид объекта недвижимости

Лист № 18 раздела 3.1	Всего листов раздела 3.1: 303	Всего разделов: 8	Всего листов выписки: 759

12.10.2026г. № КУВИ-001/2026-139152748	
Кадастровый номер:	42:17:0101038:164(Единое землепользование)

1	2	3	4	5	6	7	8
450	5.20.312	5.20.309	242°25.5`	2.03	данные отсутствуют	данные отсутствуют	данные отсутствуют
451	5.21.313	5.21.314	180°0.0`	10	данные отсутствуют	данные отсутствуют	данные отсутствуют
452	5.21.314	5.21.315	90°0.0`	10	данные отсутствуют	данные отсутствуют	данные отсутствуют
453	5.21.315	5.21.316	0°0.0`	10	данные отсутствуют	данные отсутствуют	данные отсутствуют
454	5.21.316	5.21.313	270°0.0`	10	данные отсутствуют	данные отсутствуют	данные отсутствуют
455	5.22.317	5.22.318	152°40.6`	2.03	данные отсутствуют	42:17:0101038:120	данные отсутствуют
456	5.22.318	5.22.319	62°25.5`	2.03	данные отсутствуют	42:17:0101038:120	данные отсутствуют
457	5.22.319	5.22.320	332°10.6`	2.04	данные отсутствуют	42:17:0101038:120	данные отсутствуют
458	5.22.320	5.22.317	242°9.7`	2.01	данные отсутствуют	42:17:0101038:120	данные отсутствуют
459	5.23.321	5.23.322	180°0.0`	10	данные отсутствуют	данные отсутствуют	данные отсутствуют
460	5.23.322	5.23.323	90°0.0`	10.01	данные отсутствуют	данные отсутствуют	данные отсутствуют
461	5.23.323	5.23.324	359°56.6`	10	данные отсутствуют	данные отсутствуют	данные отсутствуют
462	5.23.324	5.23.321	270°0.0`	10	данные отсутствуют	данные отсутствуют	данные отсутствуют
463	5.24.325	5.24.326	152°25.5`	2.03	данные отсутствуют	42:17:0101038:121	данные отсутствуют
464	5.24.326	5.24.327	62°24.8`	2.01	данные отсутствуют	42:17:0101038:121	данные отсутствуют
465	5.24.327	5.24.328	332°25.5`	2.03	данные отсутствуют	42:17:0101038:121	данные отсутствуют

ДОКУМЕНТ ПОДПИСАН
ЭЛЕКТРОННОЙ ПОДПИСЬЮ
Сертификат: 839971481847979980055521910400019784 43
Владелец: ПУБЛИЧНО-ПРАВОВАЯ КОМПАНИЯ РОСКАДАСТР
Действителен: с 24.12.2025 по 19.03.2027

полное наименование должности	инициалы, фамилия

Земельный участок
вид объекта недвижимости

Лист № 19 раздела 3.1	Всего листов раздела 3.1: 303	Всего разделов: 8	Всего листов выписки: 759

12.10.2026г. № КУВИ-001/2026-139152748	
Кадастровый номер:	42:17:0101038:164(Единое землепользование)

1	2	3	4	5	6	7	8
466	5.24.328	5.24.325	242°24.8`	2.01	данные отсутствуют	42:17:0101038:121	данные отсутствуют
467	5.25.329	5.25.330	152°40.1`	1	данные отсутствуют	42:17:0101038:319(2)	данные отсутствуют
468	5.25.330	5.25.331	62°24.2`	0.99	данные отсутствуют	42:17:0101038:319(2)	данные отсутствуют
469	5.25.331	5.25.332	333°10.7`	1	данные отсутствуют	42:17:0101038:319(2)	данные отсутствуют
470	5.25.332	5.25.329	242°40.1`	1	данные отсутствуют	42:17:0101038:319(2)	данные отсутствуют
471	6.1.1	6.1.2	56°44.9`	174.28	данные отсутствуют	54:03:037205:1(2)	633374, обл. Новосибирская, р-н. Болотнинский, д. Большая Черная, пер. Береговой, д. 3; адрес отсутствует; Новосибирская обл., Болотнинский район, г. Болотное, ул. Колхозная, дом 4; Новосибирская обл., Болотнинский район, д. Большая Черная; Новосибирская обл., Мошковский район, п. Октябрьский, ул. Строительная, дом 9, кв. 8
472	6.1.2	6.1.3	228°13.8`	121.22	данные отсутствуют	данные отсутствуют	данные отсутствуют
473	6.1.3	6.1.4	224°45.7`	68.15	данные отсутствуют	данные отсутствуют	данные отсутствуют
474	6.1.4	6.1.1	347°40.2`	34.37	данные отсутствуют	54:03:037205:1(2)	633374, обл. Новосибирская, р-н. Болотнинский, д. Большая Черная, пер. Береговой, д. 3; адрес отсутствует; Новосибирская обл., Болотнинский район, г. Болотное, ул. Колхозная, дом 4; Новосибирская обл., Болотнинский район, д. Большая Черная; Новосибирская обл., Мошковский район, п. Октябрьский, ул. Строительная, дом 9, кв. 8
475	7.1.1	7.1.2	61°10.4`	35.24	данные отсутствуют	42:17:0101038:288(104)	данные отсутствуют
476	7.1.2	7.1.3	103°7.0`	54.69	данные отсутствуют	42:17:0101038:288(104)	данные отсутствуют
477	7.1.3	7.1.4	115°41.5`	86.87	данные отсутствуют	42:17:0101038:288(104)	данные отсутствуют
478	7.1.4	7.1.5	157°36.4`	64.07	данные отсутствуют	42:17:0101038:288(104)	данные отсутствуют
479	7.1.5	7.1.6	181°44.5`	51.68	данные отсутствуют	42:17:0101038:288(104)	данные отсутствуют

ДОКУМЕНТ ПОДПИСАН
ЭЛЕКТРОННОЙ ПОДПИСЬЮ
Сертификат: 839971481847979980055521910400019784 43
Владелец: ПУБЛИЧНО-ПРАВОВАЯ КОМПАНИЯ РОСКАДАСТР
Действителен: с 24.12.2025 по 19.03.2027

полное наименование должности		инициалы, фамилия

Земельный участок
вид объекта недвижимости

Лист № 20 раздела 3.1	Всего листов раздела 3.1: 303	Всего разделов: 8	Всего листов выписки: 759

12.10.2026г. № КУВИ-001/2026-139152748	
Кадастровый номер:	42:17:0101038:164(Единое землепользование)

1	2	3	4	5	6	7	8
480	7.1.6	7.1.7	228°44.5`	54.95	данные отсутствуют	42:17:0101038:288(104)	данные отсутствуют
481	7.1.7	7.1.8	290°31.7`	14.63	данные отсутствуют	42:17:0101038:288(104)	данные отсутствуют
482	7.1.8	7.1.9	35°15.0`	45.64	данные отсутствуют	42:17:0101038:288(104)	данные отсутствуют
483	7.1.9	7.1.10	356°20.7`	32.63	данные отсутствуют	42:17:0101038:288(104)	данные отсутствуют
484	7.1.10	7.1.11	306°7.7`	29.07	данные отсутствуют	42:17:0101038:288(104)	данные отсутствуют
485	7.1.11	7.1.12	287°21.5`	127.57	данные отсутствуют	42:17:0101038:288(104)	данные отсутствуют
486	7.1.12	7.1.13	327°17.8`	28.65	данные отсутствуют	42:17:0101038:288(104)	данные отсутствуют
487	7.1.13	7.1.1	13°28.7`	26.69	данные отсутствуют	42:17:0101038:288(104)	данные отсутствуют
488	8.1.1	8.1.2	68°44.5`	63.6	данные отсутствуют	42:17:0101038:288(313)	данные отсутствуют
489	8.1.2	8.1.3	68°33.5`	70.91	данные отсутствуют	42:17:0101038:288(313)	данные отсутствуют
490	8.1.3	8.1.4	80°14.0`	119.48	данные отсутствуют	42:17:0101038:288(313)	данные отсутствуют
491	8.1.4	8.1.5	80°49.6`	49.36	данные отсутствуют	42:17:0101038:288(313)	данные отсутствуют
492	8.1.5	8.1.6	170°28.9`	94.69	данные отсутствуют	42:17:0101038:288(313)	данные отсутствуют
493	8.1.6	8.1.7	197°9.5`	34.37	данные отсутствуют	42:17:0101038:288(313)	данные отсутствуют
494	8.1.7	8.1.8	138°26.0`	81.92	данные отсутствуют	42:17:0101038:288(313)	данные отсутствуют
495	8.1.8	8.1.9	83°57.8`	32.71	данные отсутствуют	42:17:0101038:288(313)	данные отсутствуют
496	8.1.9	8.1.10	58°34.9`	48.69	данные отсутствуют	42:17:0101038:288(313)	данные отсутствуют
497	8.1.10	8.1.11	105°41.9`	36.29	данные отсутствуют	42:17:0101038:288(313)	данные отсутствуют
498	8.1.11	8.1.12	239°34.3`	147.65	данные отсутствуют	данные отсутствуют	данные отсутствуют
499	8.1.12	8.1.13	242°9.7`	115.7	данные отсутствуют	данные отсутствуют	данные отсутствуют
500	8.1.13	8.1.14	223°43.6`	35.01	данные отсутствуют	данные отсутствуют	данные отсутствуют
501	8.1.14	8.1.15	264°46.3`	17.99	данные отсутствуют	данные отсутствуют	данные отсутствуют
502	8.1.15	8.1.16	16°51.9`	82.9	данные отсутствуют	42:17:0101038:288(313)	данные отсутствуют
503	8.1.16	8.1.17	9°50.5`	77.52	данные отсутствуют	42:17:0101038:288(313)	данные отсутствуют
504	8.1.17	8.1.18	288°28.8`	56.28	данные отсутствуют	42:17:0101038:288(313)	данные отсутствуют
505	8.1.18	8.1.19	18°56.9`	27.5	данные отсутствуют	42:17:0101038:288(313)	данные отсутствуют
506	8.1.19	8.1.20	92°23.0`	63.98	данные отсутствуют	42:17:0101038:288(313)	данные отсутствуют
507	8.1.20	8.1.21	21°43.4`	48.69	данные отсутствуют	42:17:0101038:288(313)	данные отсутствуют
508	8.1.21	8.1.22	280°2.8`	41.56	данные отсутствуют	42:17:0101038:288(313)	данные отсутствуют

ДОКУМЕНТ ПОДПИСАН
ЭЛЕКТРОННОЙ ПОДПИСЬЮ
Сертификат: 839971481847979980055521910400019784 43
Владелец: ПУБЛИЧНО-ПРАВОВАЯ КОМПАНИЯ РОСКАДАСТР
Действителен: с 24.12.2025 по 19.03.2027

полное наименование должности		инициалы, фамилия

Земельный участок
вид объекта недвижимости

Лист № 21 раздела 3.1	Всего листов раздела 3.1: 303	Всего разделов: 8	Всего листов выписки: 759

12.10.2026г. № КУВИ-001/2026-139152748	
Кадастровый номер:	42:17:0101038:164(Единое землепользование)

1	2	3	4	5	6	7	8
509	8.1.22	8.1.23	238°59.1`	32.86	данные отсутствуют	42:17:0101038:288(313)	данные отсутствуют
510	8.1.23	8.1.24	259°16.1`	49.57	данные отсутствуют	42:17:0101038:288(313)	данные отсутствуют
511	8.1.24	8.1.25	239°55.2`	31.01	данные отсутствуют	42:17:0101038:288(313)	данные отсутствуют
512	8.1.25	8.1.26	206°42.4`	49.22	данные отсутствуют	42:17:0101038:288(313)	данные отсутствуют
513	8.1.26	8.1.27	150°20.3`	57.13	данные отсутствуют	42:17:0101038:288(313)	данные отсутствуют
514	8.1.27	8.1.28	175°38.2`	50.34	данные отсутствуют	42:17:0101038:288(313)	данные отсутствуют
515	8.1.28	8.1.29	205°17.9`	24.29	данные отсутствуют	42:17:0101038:288(313)	данные отсутствуют
516	8.1.29	8.1.30	257°24.5`	27.71	данные отсутствуют	42:17:0101038:288(313)	данные отсутствуют
517	8.1.30	8.1.31	299°42.3`	31.68	данные отсутствуют	42:17:0101038:288(313)	данные отсутствуют
518	8.1.31	8.1.32	325°2.3`	102.84	данные отсутствуют	42:17:0101038:288(313)	данные отсутствуют
519	8.1.32	8.1.33	354°9.2`	34.07	данные отсутствуют	42:17:0101038:288(313)	данные отсутствуют
520	8.1.33	8.1.34	75°55.6`	30.64	данные отсутствуют	42:17:0101038:288(313)	данные отсутствуют
521	8.1.34	8.1.35	18°23.4`	20.19	данные отсутствуют	42:17:0101038:288(313)	данные отсутствуют
522	8.1.35	8.1.36	298°29.8`	21.9	данные отсутствуют	42:17:0101038:288(313)	данные отсутствуют
523	8.1.36	8.1.37	299°10.6`	26.79	данные отсутствуют	42:17:0101038:288(313)	данные отсутствуют
524	8.1.37	8.1.1	10°2.4`	27.7	данные отсутствуют	42:17:0101038:288(313)	данные отсутствуют
525	9.1.1	9.1.2	76°50.5`	20.43	данные отсутствуют	42:17:0101038:288(104)	данные отсутствуют
526	9.1.2	9.1.3	133°44.0`	82.6	данные отсутствуют	42:17:0101038:288(104)	данные отсутствуют
527	9.1.3	9.1.4	122°42.7`	145.79	данные отсутствуют	42:17:0101038:288(104)	данные отсутствуют
528	9.1.4	9.1.5	140°51.5`	30.97	данные отсутствуют	42:17:0101038:288(104)	данные отсутствуют
529	9.1.5	9.1.6	118°39.7`	51.73	данные отсутствуют	42:17:0101038:288(104)	данные отсутствуют
530	9.1.6	9.1.7	225°12.3`	37.47	данные отсутствуют	42:17:0101038:288(104)	данные отсутствуют
531	9.1.7	9.1.8	143°36.3`	44.85	данные отсутствуют	42:17:0101038:288(104)	данные отсутствуют
532	9.1.8	9.1.9	96°15.0`	145.23	данные отсутствуют	42:17:0101038:288(104)	данные отсутствуют
533	9.1.9	9.1.10	178°44.1`	12.23	данные отсутствуют	42:17:0101038:288(104)	данные отсутствуют
534	9.1.10	9.1.11	238°42.6`	70.59	данные отсутствуют	42:17:0101038:288(104)	данные отсутствуют
535	9.1.11	9.1.12	255°14.2`	34.92	данные отсутствуют	42:17:0101038:288(104)	данные отсутствуют
536	9.1.12	9.1.13	223°44.0`	24.97	данные отсутствуют	42:17:0101038:288(104)	данные отсутствуют
537	9.1.13	9.1.14	178°44.1`	28.53	данные отсутствуют	42:17:0101038:288(104)	данные отсутствуют

ДОКУМЕНТ ПОДПИСАН
ЭЛЕКТРОННОЙ ПОДПИСЬЮ
Сертификат: 839971481847979980055521910400019784 43
Владелец: ПУБЛИЧНО-ПРАВОВАЯ КОМПАНИЯ РОСКАДАСТР
Действителен: с 24.12.2025 по 19.03.2027

полное наименование должности		инициалы, фамилия

Земельный участок
вид объекта недвижимости

Лист № 22 раздела 3.1	Всего листов раздела 3.1: 303	Всего разделов: 8	Всего листов выписки: 759

12.10.2026г. № КУВИ-001/2026-139152748	
Кадастровый номер:	42:17:0101038:164(Единое землепользование)

1	2	3	4	5	6	7	8
538	9.1.14	9.1.15	130°32.9`	34.63	данные отсутствуют	42:17:0101038:288(104)	данные отсутствуют
539	9.1.15	9.1.16	119°41.6`	47.52	данные отсутствуют	42:17:0101038:288(104)	данные отсутствуют
540	9.1.16	9.1.17	209°40.4`	15.84	данные отсутствуют	42:17:0101038:288(104)	данные отсутствуют
541	9.1.17	9.1.18	263°11.9`	42.31	данные отсутствуют	42:17:0101038:288(104)	данные отсутствуют
542	9.1.18	9.1.19	5°3.7`	24.6	данные отсутствуют	42:17:0101038:288(104)	данные отсутствуют
543	9.1.19	9.1.20	234°8.0`	47.84	данные отсутствуют	42:17:0101038:288(104)	данные отсутствуют
544	9.1.20	9.1.21	298°27.6`	21.91	данные отсутствуют	42:17:0101038:288(104)	данные отсутствуют
545	9.1.21	9.1.22	227°31.6`	14.44	данные отсутствуют	42:17:0101038:288(104)	данные отсутствуют
546	9.1.22	9.1.23	183°56.3`	15	данные отсутствуют	42:17:0101038:288(104)	данные отсутствуют
547	9.1.23	9.1.24	254°2.7`	58.97	данные отсутствуют	42:17:0101038:288(104)	данные отсутствуют
548	9.1.24	9.1.25	168°5.7`	22.11	данные отсутствуют	42:17:0101038:288(104)	данные отсутствуют
549	9.1.25	9.1.26	128°2.0`	19.3	данные отсутствуют	42:17:0101038:288(104)	данные отсутствуют
550	9.1.26	9.1.27	52°28.6`	25.27	данные отсутствуют	42:17:0101038:288(104)	данные отсутствуют
551	9.1.27	9.1.28	86°56.5`	43.49	данные отсутствуют	42:17:0101038:288(104)	данные отсутствуют
552	9.1.28	9.1.29	40°29.3`	50.98	данные отсутствуют	42:17:0101038:288(104)	данные отсутствуют
553	9.1.29	9.1.30	107°54.2`	33.08	данные отсутствуют	42:17:0101038:288(104)	данные отсутствуют
554	9.1.30	9.1.31	131°20.7`	46.14	данные отсутствуют	42:17:0101038:288(104)	данные отсутствуют
555	9.1.31	9.1.32	158°35.5`	43.39	данные отсутствуют	42:17:0101038:288(104)	данные отсутствуют
556	9.1.32	9.1.33	82°23.0`	12.3	данные отсутствуют	42:17:0101038:288(104)	данные отсутствуют
557	9.1.33	9.1.34	9°20.8`	22.1	данные отсутствуют	42:17:0101038:288(104)	данные отсутствуют
558	9.1.34	9.1.35	48°8.3`	12.53	данные отсутствуют	42:17:0101038:288(104)	данные отсутствуют
559	9.1.35	9.1.36	4°43.9`	25.95	данные отсутствуют	42:17:0101038:288(104)	данные отсутствуют
560	9.1.36	9.1.37	324°21.5`	31.27	данные отсутствуют	42:17:0101038:288(104)	данные отсутствуют
561	9.1.37	9.1.38	50°50.6`	15.49	данные отсутствуют	42:17:0101038:288(104)	данные отсутствуют
562	9.1.38	9.1.39	144°26.5`	36.16	данные отсутствуют	42:17:0101038:288(104)	данные отсутствуют
563	9.1.39	9.1.40	60°50.1`	26.12	данные отсутствуют	42:17:0101038:288(104)	данные отсутствуют
564	9.1.40	9.1.41	24°18.0`	34.63	данные отсутствуют	42:17:0101038:288(104)	данные отсутствуют
565	9.1.41	9.1.42	60°25.1`	40.11	данные отсутствуют	42:17:0101038:288(104)	данные отсутствуют
566	9.1.42	9.1.43	43°44.0`	55.71	данные отсутствуют	42:17:0101038:288(104)	данные отсутствуют

ДОКУМЕНТ ПОДПИСАН
ЭЛЕКТРОННОЙ ПОДПИСЬЮ
Сертификат: 839971481847979980055521910400019784 43
Владелец: ПУБЛИЧНО-ПРАВОВАЯ КОМПАНИЯ РОСКАДАСТР
Действителен: с 24.12.2025 по 19.03.2027

полное наименование должности		инициалы, фамилия

Земельный участок
вид объекта недвижимости

Лист № 23 раздела 3.1	Всего листов раздела 3.1: 303	Всего разделов: 8	Всего листов выписки: 759

12.10.2026г. № КУВИ-001/2026-139152748	
Кадастровый номер:	42:17:0101038:164(Единое землепользование)

1	2	3	4	5	6	7	8
567	9.1.43	9.1.44	65°17.9`	44.41	данные отсутствуют	42:17:0101038:288(104)	данные отсутствуют
568	9.1.44	9.1.45	146°43.1`	12.81	данные отсутствуют	42:17:0101038:288(104)	данные отсутствуют
569	9.1.45	9.1.46	246°28.1`	32.28	данные отсутствуют	42:17:0101038:288(104)	данные отсутствуют
570	9.1.46	9.1.47	205°18.0`	30.37	данные отсутствуют	42:17:0101038:288(104)	данные отсутствуют
571	9.1.47	9.1.48	228°14.6`	73.22	данные отсутствуют	42:17:0101038:288(104)	данные отсутствуют
572	9.1.48	9.1.49	154°17.6`	16.41	данные отсутствуют	42:17:0101038:288(104)	данные отсутствуют
573	9.1.49	9.1.50	98°11.3`	24.78	данные отсутствуют	42:17:0101038:288(104)	данные отсутствуют
574	9.1.50	9.1.51	58°41.9`	100.42	данные отсутствуют	42:17:0101038:288(104)	данные отсутствуют
575	9.1.51	9.1.52	67°9.5`	62.81	данные отсутствуют	42:17:0101038:288(104)	данные отсутствуют
576	9.1.52	9.1.53	91°19.3`	29.91	данные отсутствуют	42:17:0101038:288(104)	данные отсутствуют
577	9.1.53	9.1.54	143°4.3`	76.9	данные отсутствуют	42:17:0101038:288(104)	данные отсутствуют
578	9.1.54	9.1.55	61°44.1`	80.79	данные отсутствуют	42:17:0101038:288(104)	данные отсутствуют
579	9.1.55	9.1.56	53°34.9`	162.8	данные отсутствуют	42:17:0101038:288(104)	данные отсутствуют
580	9.1.56	9.1.57	115°18.0`	15.19	данные отсутствуют	42:17:0101038:288(104)	данные отсутствуют
581	9.1.57	9.1.58	180°41.9`	39.41	данные отсутствуют	42:17:0101038:288(104)	данные отсутствуют
582	9.1.58	9.1.59	210°33.5`	46.36	данные отсутствуют	42:17:0101038:288(104)	данные отсутствуют
583	9.1.59	9.1.60	206°17.3`	35.25	данные отсутствуют	42:17:0101038:288(104)	данные отсутствуют
584	9.1.60	9.1.61	229°21.4`	68.52	данные отсутствуют	42:17:0101038:288(104)	данные отсутствуют
585	9.1.61	9.1.62	237°1.8`	54.28	данные отсутствуют	42:17:0101038:288(104)	данные отсутствуют
586	9.1.62	9.1.63	155°5.3`	23.72	данные отсутствуют	42:17:0101038:288(104)	данные отсутствуют
587	9.1.63	9.1.64	95°5.1`	12.3	данные отсутствуют	42:17:0101038:288(104)	данные отсутствуют
588	9.1.64	9.1.65	58°2.0`	50.54	данные отсутствуют	42:17:0101038:288(104)	данные отсутствуют
589	9.1.65	9.1.66	125°35.2`	13.58	данные отсутствуют	42:17:0101038:288(104)	данные отсутствуют
590	9.1.66	9.1.67	211°47.6`	69.7	данные отсутствуют	42:17:0101038:288(104)	данные отсутствуют
591	9.1.67	9.1.68	284°26.3`	45.16	данные отсутствуют	42:17:0101038:288(104)	данные отсутствуют
592	9.1.68	9.1.69	249°37.5`	37.37	данные отсутствуют	42:17:0101038:288(104)	данные отсутствуют
593	9.1.69	9.1.70	228°43.4`	99.3	данные отсутствуют	42:17:0101038:288(104)	данные отсутствуют
594	9.1.70	9.1.71	227°23.5`	45.23	данные отсутствуют	42:17:0101038:288(104)	данные отсутствуют
595	9.1.71	9.1.72	209°41.3`	31.68	данные отсутствуют	42:17:0101038:288(104)	данные отсутствуют

ДОКУМЕНТ ПОДПИСАН
ЭЛЕКТРОННОЙ ПОДПИСЬЮ
Сертификат: 839971481847979980055521910400019784 43
Владелец: ПУБЛИЧНО-ПРАВОВАЯ КОМПАНИЯ РОСКАДАСТР
Действителен: с 24.12.2025 по 19.03.2027

полное наименование должности		инициалы, фамилия

Земельный участок
вид объекта недвижимости

Лист № 24 раздела 3.1	Всего листов раздела 3.1: 303	Всего разделов: 8	Всего листов выписки: 759

12.10.2026г. № КУВИ-001/2026-139152748	
Кадастровый номер:	42:17:0101038:164(Единое землепользование)

1	2	3	4	5	6	7	8
596	9.1.72	9.1.73	244°30.1`	59.58	данные отсутствуют	42:17:0101038:288(104)	данные отсутствуют
597	9.1.73	9.1.74	221°59.8`	31.71	данные отсутствуют	42:17:0101038:288(104)	данные отсутствуют
598	9.1.74	9.1.75	195°25.1`	14.18	данные отсутствуют	42:17:0101038:288(104)	данные отсутствуют
599	9.1.75	9.1.76	68°15.4`	108.74	данные отсутствуют	42:17:0101038:288(104)	данные отсутствуют
600	9.1.76	9.1.77	65°2.2`	145.37	данные отсутствуют	42:17:0101038:288(104)	данные отсутствуют
601	9.1.77	9.1.78	133°44.0`	28.81	данные отсутствуют	42:17:0101038:288(104)	данные отсутствуют
602	9.1.78	9.1.79	77°24.5`	6.93	данные отсутствуют	42:17:0101038:288(104)	данные отсутствуют
603	9.1.79	9.1.80	17°10.1`	17.18	данные отсутствуют	42:17:0101038:288(104)	данные отсутствуют
604	9.1.80	9.1.81	94°24.7`	13.65	данные отсутствуют	42:17:0101038:288(104)	данные отсутствуют
605	9.1.81	9.1.82	190°2.4`	27.7	данные отсутствуют	42:17:0101038:288(104)	данные отсутствуют
606	9.1.82	9.1.83	128°32.0`	10.61	данные отсутствуют	42:17:0101038:288(104)	данные отсутствуют
607	9.1.83	9.1.84	47°6.4`	16.35	данные отсутствуют	42:17:0101038:288(104)	данные отсутствуют
608	9.1.84	9.1.85	106°3.8`	22.77	данные отсутствуют	42:17:0101038:288(104)	данные отсутствуют
609	9.1.85	9.1.86	170°57.5`	30.16	данные отсутствуют	42:17:0101038:288(104)	данные отсутствуют
610	9.1.86	9.1.87	112°41.5`	26.75	данные отсутствуют	42:17:0101038:288(104)	данные отсутствуют
611	9.1.87	9.1.88	203°31.2`	19.45	данные отсутствуют	42:17:0101038:288(104)	данные отсутствуют
612	9.1.88	9.1.89	230°50.6`	30.98	данные отсутствуют	42:17:0101038:288(104)	данные отсутствуют
613	9.1.89	9.1.90	325°2.0`	14.69	данные отсутствуют	42:17:0101038:288(104)	данные отсутствуют
614	9.1.90	9.1.91	355°21.8`	23.14	данные отсутствуют	42:17:0101038:288(104)	данные отсутствуют
615	9.1.91	9.1.92	279°20.8`	22.1	данные отсутствуют	42:17:0101038:288(104)	данные отсутствуют
616	9.1.92	9.1.93	344°40.7`	28.01	данные отсутствуют	42:17:0101038:288(104)	данные отсутствуют
617	9.1.93	9.1.94	292°13.2`	34.06	данные отсутствуют	42:17:0101038:288(104)	данные отсутствуют
618	9.1.94	9.1.95	219°20.2`	62.62	данные отсутствуют	42:17:0101038:288(104)	данные отсутствуют
619	9.1.95	9.1.96	210°29.2`	33.55	данные отсутствуют	42:17:0101038:288(104)	данные отсутствуют
620	9.1.96	9.1.97	173°11.9`	42.3	данные отсутствуют	42:17:0101038:288(104)	данные отсутствуют
621	9.1.97	9.1.98	131°0.2`	20.19	данные отсутствуют	42:17:0101038:288(104)	данные отсутствуют
622	9.1.98	9.1.99	78°33.2`	53.82	данные отсутствуют	42:17:0101038:288(104)	данные отсутствуют
623	9.1.99	9.1.100	146°0.1`	22.6	данные отсутствуют	42:17:0101038:288(104)	данные отсутствуют
624	9.1.100	9.1.101	195°58.4`	41.24	данные отсутствуют	42:17:0101038:288(104)	данные отсутствуют

ДОКУМЕНТ ПОДПИСАН
ЭЛЕКТРОННОЙ ПОДПИСЬЮ
Сертификат: 839971481847979980055521910400019784 43
Владелец: ПУБЛИЧНО-ПРАВОВАЯ КОМПАНИЯ РОСКАДАСТР
Действителен: с 24.12.2025 по 19.03.2027

полное наименование должности		инициалы, фамилия

Земельный участок
вид объекта недвижимости

Лист № 25 раздела 3.1	Всего листов раздела 3.1: 303	Всего разделов: 8	Всего листов выписки: 759

12.10.2026г. № КУВИ-001/2026-139152748	
Кадастровый номер:	42:17:0101038:164(Единое землепользование)

1	2	3	4	5	6	7	8
625	9.1.101	9.1.102	100°3.7`	13.85	данные отсутствуют	42:17:0101038:288(104)	данные отсутствуют
626	9.1.102	9.1.103	35°10.4`	109.76	данные отсутствуют	42:17:0101038:288(104)	данные отсутствуют
627	9.1.103	9.1.104	39°5.6`	178.26	данные отсутствуют	42:17:0101038:288(104)	данные отсутствуют
628	9.1.104	9.1.105	99°30.8`	29.04	данные отсутствуют	42:17:0101038:288(104)	данные отсутствуют
629	9.1.105	9.1.106	164°41.9`	28	данные отсутствуют	42:17:0101038:288(104)	данные отсутствуют
630	9.1.106	9.1.107	103°38.0`	21.08	данные отсутствуют	42:17:0101038:288(104)	данные отсутствуют
631	9.1.107	9.1.108	52°56.8`	257.86	данные отсутствуют	42:17:0101038:288(104)	данные отсутствуют
632	9.1.108	9.1.109	42°1.1`	257.51	данные отсутствуют	42:17:0101038:288(104)	данные отсутствуют
633	9.1.109	9.1.110	332°11.9`	9.11	данные отсутствуют	42:17:0101038:288(104)	данные отсутствуют
634	9.1.110	9.1.111	288°42.5`	31.8	данные отсутствуют	42:17:0101038:288(104)	данные отсутствуют
635	9.1.111	9.1.112	358°44.1`	29.89	данные отсутствуют	42:17:0101038:288(104)	данные отсутствуют
636	9.1.112	9.1.113	274°50.6`	153	данные отсутствуют	42:17:0101038:288(104)	данные отсутствуют
637	9.1.113	9.1.114	323°11.6`	23.37	данные отсутствуют	42:17:0101038:288(104)	данные отсутствуют
638	9.1.114	9.1.115	3°41.6`	62.71	данные отсутствуют	42:17:0101038:288(104)	данные отсутствуют
639	9.1.115	9.1.116	65°31.7`	20.69	данные отсутствуют	42:17:0101038:288(104)	данные отсутствуют
640	9.1.116	9.1.117	87°25.3`	59.78	данные отсутствуют	42:17:0101038:288(104)	данные отсутствуют
641	9.1.117	9.1.118	342°46.9`	29.66	данные отсутствуют	42:17:0101038:288(104)	данные отсутствуют
642	9.1.118	9.1.119	56°44.6`	12.82	данные отсутствуют	42:17:0101038:288(104)	данные отсутствуют
643	9.1.119	9.1.120	132°19.5`	39.39	данные отсутствуют	42:17:0101038:288(104)	данные отсутствуют
644	9.1.120	9.1.121	92°49.6`	19.06	данные отсутствуют	42:17:0101038:288(104)	данные отсутствуют
645	9.1.121	9.1.122	50°26.5`	32.88	данные отсутствуют	42:17:0101038:288(104)	данные отсутствуют
646	9.1.122	9.1.123	105°49.9`	55.42	данные отсутствуют	42:17:0101038:288(104)	данные отсутствуют
647	9.1.123	9.1.124	64°6.4`	35.86	данные отсутствуют	42:17:0101038:288(104)	данные отсутствуют
648	9.1.124	9.1.125	98°8.4`	8.26	данные отсутствуют	42:17:0101038:288(104)	данные отсутствуют
649	9.1.125	9.1.126	147°8.7`	20.74	данные отсутствуют	42:17:0101038:288(104)	данные отсутствуют
650	9.1.126	9.1.127	97°36.1`	44	данные отсутствуют	42:17:0101038:288(104)	данные отсутствуют
651	9.1.127	9.1.128	150°50.7`	26.13	данные отсутствуют	42:17:0101038:288(104)	данные отсутствуют
652	9.1.128	9.1.129	187°5.3`	46.68	данные отсутствуют	42:17:0101038:288(104)	данные отсутствуют
653	9.1.129	9.1.130	138°55.1`	21.21	данные отсутствуют	42:17:0101038:288(104)	данные отсутствуют

ДОКУМЕНТ ПОДПИСАН
ЭЛЕКТРОННОЙ ПОДПИСЬЮ
Сертификат: 839971481847979980055521910400019784 43
Владелец: ПУБЛИЧНО-ПРАВОВАЯ КОМПАНИЯ РОСКАДАСТР
Действителен: с 24.12.2025 по 19.03.2027

полное наименование должности		инициалы, фамилия

Земельный участок
вид объекта недвижимости

Лист № 26 раздела 3.1	Всего листов раздела 3.1: 303	Всего разделов: 8	Всего листов выписки: 759

12.10.2026г. № КУВИ-001/2026-139152748	
Кадастровый номер:	42:17:0101038:164(Единое землепользование)

1	2	3	4	5	6	7	8
654	9.1.130	9.1.131	121°12.5`	35.41	данные отсутствуют	42:17:0101038:288(104)	данные отсутствуют
655	9.1.131	9.1.132	97°49.3`	34.39	данные отсутствуют	42:17:0101038:288(104)	данные отсутствуют
656	9.1.132	9.1.133	121°54.3`	42.19	данные отсутствуют	42:17:0101038:288(104)	данные отсутствуют
657	9.1.133	9.1.134	66°29.5`	32.29	данные отсутствуют	42:17:0101038:288(104)	данные отсутствуют
658	9.1.134	9.1.135	354°38.5`	19.06	данные отсутствуют	42:17:0101038:288(104)	данные отсутствуют
659	9.1.135	9.1.136	2°47.7`	19.07	данные отсутствуют	42:17:0101038:288(104)	данные отсутствуют
660	9.1.136	9.1.137	348°7.3`	22.1	данные отсутствуют	42:17:0101038:288(104)	данные отсутствуют
661	9.1.137	9.1.138	25°16.7`	12.15	данные отсутствуют	42:17:0101038:288(104)	данные отсутствуют
662	9.1.138	9.1.139	103°59.8`	30.97	данные отсутствуют	42:17:0101038:288(104)	данные отсутствуют
663	9.1.139	9.1.140	62°9.8`	39.49	данные отсутствуют	42:17:0101038:288(104)	данные отсутствуют
664	9.1.140	9.1.141	309°54.9`	28.88	данные отсутствуют	42:17:0101038:288(104)	данные отсутствуют
665	9.1.141	9.1.142	292°57.5`	59.58	данные отсутствуют	42:17:0101038:288(104)	данные отсутствуют
666	9.1.142	9.1.143	271°39.8`	53.04	данные отсутствуют	42:17:0101038:288(104)	данные отсутствуют
667	9.1.143	9.1.144	343°28.4`	30.97	данные отсутствуют	42:17:0101038:288(104)	данные отсутствуют
668	9.1.144	9.1.145	298°2.4`	88.79	данные отсутствуют	42:17:0101038:288(104)	данные отсутствуют
669	9.1.145	9.1.146	283°35.4`	68.86	данные отсутствуют	42:17:0101038:288(104)	данные отсутствуют
670	9.1.146	9.1.147	274°34.7`	53.25	данные отсутствуют	42:17:0101038:288(104)	данные отсутствуют
671	9.1.147	9.1.148	304°1.9`	39.95	данные отсутствуют	42:17:0101038:288(104)	данные отсутствуют
672	9.1.148	9.1.149	88°43.1`	33.96	данные отсутствуют	42:17:0101038:288(104)	данные отсутствуют
673	9.1.149	9.1.150	35°36.2`	33.96	данные отсутствуют	42:17:0101038:288(104)	данные отсутствуют
674	9.1.150	9.1.151	12°46.3`	28	данные отсутствуют	42:17:0101038:288(104)	данные отсутствуют
675	9.1.151	9.1.152	306°46.3`	39.67	данные отсутствуют	42:17:0101038:288(104)	данные отсутствуют
676	9.1.152	9.1.153	30°44.5`	38.44	данные отсутствуют	42:17:0101038:288(104)	данные отсутствуют
677	9.1.153	9.1.154	39°19.7`	100.18	данные отсутствуют	42:17:0101038:288(104)	данные отсутствуют
678	9.1.154	9.1.155	2°14.1`	66.68	данные отсутствуют	42:17:0101038:288(104)	данные отсутствуют
679	9.1.155	9.1.156	334°17.6`	32.83	данные отсутствуют	42:17:0101038:288(104)	данные отсутствуют
680	9.1.156	9.1.157	9°20.8`	22.1	данные отсутствуют	42:17:0101038:288(104)	данные отсутствуют
681	9.1.157	9.1.158	51°8.3`	22.28	данные отсутствуют	42:17:0101038:288(104)	данные отсутствуют
682	9.1.158	9.1.159	20°6.2`	33.54	данные отсутствуют	42:17:0101038:288(104)	данные отсутствуют

ДОКУМЕНТ ПОДПИСАН
ЭЛЕКТРОННОЙ ПОДПИСЬЮ
Сертификат: 839971481847979980055521910400019784 43
Владелец: ПУБЛИЧНО-ПРАВОВАЯ КОМПАНИЯ РОСКАДАСТР
Действителен: с 24.12.2025 по 19.03.2027

полное наименование должности		инициалы, фамилия

Земельный участок
вид объекта недвижимости

Лист № 27 раздела 3.1	Всего листов раздела 3.1: 303	Всего разделов: 8	Всего листов выписки: 759

12.10.2026г. № КУВИ-001/2026-139152748	
Кадастровый номер:	42:17:0101038:164(Единое землепользование)

1	2	3	4	5	6	7	8
683	9.1.159	9.1.160	135°41.9`	27.88	данные отсутствуют	42:17:0101038:288(104)	данные отсутствуют
684	9.1.160	9.1.161	69°26.2`	28.78	данные отсутствуют	42:17:0101038:288(104)	данные отсутствуют
685	9.1.161	9.1.162	29°41.2`	39.6	данные отсутствуют	42:17:0101038:288(104)	данные отсутствуют
686	9.1.162	9.1.163	23°56.3`	51.04	данные отсутствуют	42:17:0101038:288(104)	данные отсутствуют
687	9.1.163	9.1.164	92°18.2`	43.55	данные отсутствуют	42:17:0101038:288(104)	данные отсутствуют
688	9.1.164	9.1.165	35°35.9`	122.25	данные отсутствуют	42:17:0101038:288(104)	данные отсутствуют
689	9.1.165	9.1.166	56°15.5`	70.84	данные отсутствуют	42:17:0101038:288(104)	данные отсутствуют
690	9.1.166	9.1.167	82°23.0`	36.9	данные отсутствуют	42:17:0101038:288(104)	данные отсутствуют
691	9.1.167	9.1.168	101°32.2`	30.65	данные отсутствуют	42:17:0101038:288(104)	данные отсутствуют
692	9.1.168	9.1.169	174°54.9`	20.42	данные отсутствуют	42:17:0101038:288(104)	данные отсутствуют
693	9.1.169	9.1.170	91°1.2`	67.97	данные отсутствуют	42:17:0101038:288(104)	данные отсутствуют
694	9.1.170	9.1.171	62°9.3`	18.22	данные отсутствуют	42:17:0101038:288(104)	данные отсутствуют
695	9.1.171	9.1.172	96°18.7`	20.55	данные отсутствуют	42:17:0101038:288(104)	данные отсутствуют
696	9.1.172	9.1.173	358°44.0`	10.86	данные отсутствуют	42:17:0101038:288(104)	данные отсутствуют
697	9.1.173	9.1.174	303°36.2`	54.64	данные отсутствуют	42:17:0101038:288(104)	данные отсутствуют
698	9.1.174	9.1.175	60°7.4`	12.39	данные отсутствуют	42:17:0101038:288(104)	данные отсутствуют
699	9.1.175	9.1.176	122°23.9`	24.99	данные отсутствуют	данные отсутствуют	данные отсутствуют
700	9.1.176	9.1.177	125°8.0`	31.4	данные отсутствуют	данные отсутствуют	данные отсутствуют
701	9.1.177	9.1.178	152°9.4`	62.73	данные отсутствуют	данные отсутствуют	данные отсутствуют
702	9.1.178	9.1.179	172°1.0`	46.16	данные отсутствуют	данные отсутствуют	данные отсутствуют
703	9.1.179	9.1.180	305°24.7`	19.57	данные отсутствуют	42:17:0101038:288(387)	данные отсутствуют
704	9.1.180	9.1.181	233°11.6`	23.37	данные отсутствуют	42:17:0101038:288(387)	данные отсутствуют
705	9.1.181	9.1.182	202°41.5`	26.75	данные отсутствуют	42:17:0101038:288(387)	данные отсутствуют
706	9.1.182	9.1.183	278°30.2`	39.97	данные отсутствуют	42:17:0101038:288(387)	данные отсутствуют
707	9.1.183	9.1.184	233°31.0`	56.53	данные отсутствуют	42:17:0101038:288(387)	данные отсутствуют
708	9.1.184	9.1.185	219°18.8`	25.05	данные отсутствуют	42:17:0101038:288(387)	данные отсутствуют
709	9.1.185	9.1.186	158°10.0`	23.2	данные отсутствуют	42:17:0101038:288(387)	данные отсутствуют
710	9.1.186	9.1.187	201°12.4`	42.63	данные отсутствуют	42:17:0101038:288(387)	данные отсутствуют
711	9.1.187	9.1.188	232°28.6`	25.27	данные отсутствуют	42:17:0101038:288(387)	данные отсутствуют

ДОКУМЕНТ ПОДПИСАН
ЭЛЕКТРОННОЙ ПОДПИСЬЮ
Сертификат: 839971481847979980055521910400019784 43
Владелец: ПУБЛИЧНО-ПРАВОВАЯ КОМПАНИЯ РОСКАДАСТР
Действителен: с 24.12.2025 по 19.03.2027

полное наименование должности		инициалы, фамилия

Земельный участок
вид объекта недвижимости

Лист № 28 раздела 3.1	Всего листов раздела 3.1: 303	Всего разделов: 8	Всего листов выписки: 759

12.10.2026г. № КУВИ-001/2026-139152748	
Кадастровый номер:	42:17:0101038:164(Единое землепользование)

1	2	3	4	5	6	7	8
712	9.1.188	9.1.189	247°52.3`	30.53	данные отсутствуют	42:17:0101038:288(387)	данные отсутствуют
713	9.1.189	9.1.190	243°46.1`	86.9	данные отсутствуют	42:17:0101038:288(387)	данные отсутствуют
714	9.1.190	9.1.191	231°18.7`	29.07	данные отсутствуют	42:17:0101038:288(387)	данные отсутствуют
715	9.1.191	9.1.192	178°44.0`	19.01	данные отсутствуют	42:17:0101038:288(387)	данные отсутствуют
716	9.1.192	9.1.193	111°21.0`	17.66	данные отсутствуют	42:17:0101038:288(387)	данные отсутствуют
717	9.1.193	9.1.194	84°12.8`	51.77	данные отсутствуют	42:17:0101038:288(387)	данные отсутствуют
718	9.1.194	9.1.195	142°42.1`	18.47	данные отсутствуют	42:17:0101038:288(387)	данные отсутствуют
719	9.1.195	9.1.196	190°1.2`	13.85	данные отсутствуют	42:17:0101038:288(387)	данные отсутствуют
720	9.1.196	9.1.197	124°53.3`	43.74	данные отсутствуют	42:17:0101038:288(387)	данные отсутствуют
721	9.1.197	9.1.198	71°4.4`	31.36	данные отсутствуют	42:17:0101038:288(387)	данные отсутствуют
722	9.1.198	9.1.199	57°21.7`	65.23	данные отсутствуют	42:17:0101038:288(387)	данные отсутствуют
723	9.1.199	9.1.200	350°35.6`	28.82	данные отсутствуют	42:17:0101038:288(387)	данные отсутствуют
724	9.1.200	9.1.201	26°38.0`	26.12	данные отсутствуют	42:17:0101038:288(387)	данные отсутствуют
725	9.1.201	9.1.202	92°31.6`	20.42	данные отсутствуют	42:17:0101038:288(387)	данные отсутствуют
726	9.1.202	9.1.203	173°1.0`	27.3	данные отсутствуют	42:17:0101038:288(387)	данные отсутствуют
727	9.1.203	9.1.204	60°17.7`	37.07	данные отсутствуют	42:17:0101038:288(387)	данные отсутствуют
728	9.1.204	9.1.205	79°15.5`	33.05	данные отсутствуют	42:17:0101038:288(387)	данные отсутствуют
729	9.1.205	9.1.206	35°24.1`	79.6	данные отсутствуют	42:17:0101038:288(387)	данные отсутствуют
730	9.1.206	9.1.207	19°15.3`	45.06	данные отсутствуют	42:17:0101038:288(387)	данные отсутствуют
731	9.1.207	9.1.208	157°29.4`	25.68	данные отсутствуют	данные отсутствуют	данные отсутствуют
732	9.1.208	9.1.209	186°12.3`	39.69	данные отсутствуют	данные отсутствуют	данные отсутствуют
733	9.1.209	9.1.210	193°10.8`	44.12	данные отсутствуют	данные отсутствуют	данные отсутствуют
734	9.1.210	9.1.211	186°5.7`	42.85	данные отсутствуют	данные отсутствуют	данные отсутствуют
735	9.1.211	9.1.212	266°2.0`	21.11	данные отсутствуют	42:17:0101038:288(394)	данные отсутствуют
736	9.1.212	9.1.213	187°15.4`	27.47	данные отсутствуют	42:17:0101038:288(394)	данные отсутствуют
737	9.1.213	9.1.214	144°18.8`	51.77	данные отсутствуют	42:17:0101038:288(394)	данные отсутствуют
738	9.1.214	9.1.215	175°22.0`	23.15	данные отсутствуют	данные отсутствуют	данные отсутствуют
739	9.1.215	9.1.216	225°53.3`	51.03	данные отсутствуют	42:17:0101038:288(429)	данные отсутствуют
740	9.1.216	9.1.217	166°49.7`	26.37	данные отсутствуют	42:17:0101038:288(429)	данные отсутствуют

ДОКУМЕНТ ПОДПИСАН
ЭЛЕКТРОННОЙ ПОДПИСЬЮ
Сертификат: 839971481847979980055521910400019784 43
Владелец: ПУБЛИЧНО-ПРАВОВАЯ КОМПАНИЯ РОСКАДАСТР
Действителен: с 24.12.2025 по 19.03.2027

полное наименование должности		инициалы, фамилия

Земельный участок
вид объекта недвижимости

Лист № 29 раздела 3.1	Всего листов раздела 3.1: 303	Всего разделов: 8	Всего листов выписки: 759

12.10.2026г. № КУВИ-001/2026-139152748	
Кадастровый номер:	42:17:0101038:164(Единое землепользование)

1	2	3	4	5	6	7	8
741	9.1.217	9.1.218	138°52.1`	60.46	данные отсутствуют	42:17:0101038:288(429)	данные отсутствуют
742	9.1.218	9.1.219	188°24.2`	56.31	данные отсутствуют	данные отсутствуют	данные отсутствуют
743	9.1.219	9.1.220	186°58.9`	94.86	данные отсутствуют	данные отсутствуют	данные отсутствуют
744	9.1.220	9.1.221	181°19.9`	60.22	данные отсутствуют	данные отсутствуют	данные отсутствуют
745	9.1.221	9.1.222	168°56.5`	40.77	данные отсутствуют	данные отсутствуют	данные отсутствуют
746	9.1.222	9.1.223	145°4.4`	11.44	данные отсутствуют	данные отсутствуют	данные отсутствуют
747	9.1.223	9.1.224	96°53.0`	18.86	данные отсутствуют	данные отсутствуют	данные отсутствуют
748	9.1.224	9.1.225	157°40.9`	36.89	данные отсутствуют	данные отсутствуют	данные отсутствуют
749	9.1.225	9.1.226	133°44.9`	28.17	данные отсутствуют	данные отсутствуют	данные отсутствуют
750	9.1.226	9.1.227	100°54.8`	51.6	данные отсутствуют	данные отсутствуют	данные отсутствуют
751	9.1.227	9.1.228	125°37.0`	12.71	данные отсутствуют	данные отсутствуют	данные отсутствуют
752	9.1.228	9.1.229	140°29.9`	56.61	данные отсутствуют	данные отсутствуют	данные отсутствуют
753	9.1.229	9.1.230	146°33.7`	155.47	данные отсутствуют	данные отсутствуют	данные отсутствуют
754	9.1.230	9.1.231	148°29.2`	38.47	данные отсутствуют	данные отсутствуют	данные отсутствуют
755	9.1.231	9.1.232	106°57.1`	16.36	данные отсутствуют	данные отсутствуют	данные отсутствуют
756	9.1.232	9.1.233	168°33.7`	15.68	данные отсутствуют	42:17:0000000:327(16)	данные отсутствуют
757	9.1.233	9.1.234	251°16.7`	5.05	данные отсутствуют	42:17:0101038:288(338), 42:17:0000000:327(16)	данные отсутствуют
758	9.1.234	9.1.235	230°4.5`	43.49	данные отсутствуют	42:17:0101038:288(338)	данные отсутствуют
759	9.1.235	9.1.236	351°35.9`	32.85	данные отсутствуют	42:17:0101038:288(338)	данные отсутствуют
760	9.1.236	9.1.237	324°2.2`	21.47	данные отсутствуют	42:17:0101038:288(338)	данные отсутствуют
761	9.1.237	9.1.238	286°22.6`	31.35	данные отсутствуют	42:17:0101038:288(338)	данные отсутствуют
762	9.1.238	9.1.239	341°47.9`	32.65	данные отсутствуют	42:17:0101038:288(338)	данные отсутствуют
763	9.1.239	9.1.240	268°44.1`	44.83	данные отсутствуют	42:17:0101038:288(338)	данные отсутствуют
764	9.1.240	9.1.241	309°5.5`	35.65	данные отсутствуют	42:17:0101038:288(338)	данные отсутствуют
765	9.1.241	9.1.242	273°42.7`	31.36	данные отсутствуют	42:17:0101038:288(338)	данные отсутствуют
766	9.1.242	9.1.243	305°35.8`	95.08	данные отсутствуют	42:17:0101038:288(338)	данные отсутствуют
767	9.1.243	9.1.244	7°15.4`	27.47	данные отсутствуют	42:17:0101038:288(338)	данные отсутствуют
768	9.1.244	9.1.245	290°2.7`	59.78	данные отсутствуют	42:17:0101038:288(338)	данные отсутствуют
769	9.1.245	9.1.246	15°25.1`	14.18	данные отсутствуют	42:17:0101038:288(338)	данные отсутствуют

ДОКУМЕНТ ПОДПИСАН
ЭЛЕКТРОННОЙ ПОДПИСЬЮ
Сертификат: 839971481847979980055521910400019784 43
Владелец: ПУБЛИЧНО-ПРАВОВАЯ КОМПАНИЯ РОСКАДАСТР
Действителен: с 24.12.2025 по 19.03.2027

полное наименование должности		инициалы, фамилия

Земельный участок
вид объекта недвижимости

Лист № 30 раздела 3.1	Всего листов раздела 3.1: 303	Всего разделов: 8	Всего листов выписки: 759

12.10.2026г. № КУВИ-001/2026-139152748	
Кадастровый номер:	42:17:0101038:164(Единое землепользование)

1	2	3	4	5	6	7	8
770	9.1.246	9.1.247	56°42.9`	38.45	данные отсутствуют	42:17:0101038:288(338)	данные отсутствуют
771	9.1.247	9.1.248	30°3.8`	36.57	данные отсутствуют	42:17:0101038:288(338)	данные отсутствуют
772	9.1.248	9.1.249	1°13.7`	31.27	данные отсутствуют	42:17:0101038:288(338)	данные отсутствуют
773	9.1.249	9.1.250	310°23.3`	16.36	данные отсутствуют	42:17:0101038:288(338)	данные отсутствуют
774	9.1.250	9.1.251	234°26.3`	36.18	данные отсутствуют	42:17:0101038:288(338)	данные отсутствуют
775	9.1.251	9.1.252	222°33.5`	94.14	данные отсутствуют	42:17:0101038:288(338)	данные отсутствуют
776	9.1.252	9.1.253	291°21.0`	35.32	данные отсутствуют	42:17:0101038:288(338)	данные отсутствуют
777	9.1.253	9.1.254	8°31.0`	39.97	данные отсутствуют	42:17:0101038:288(338)	данные отсутствуют
778	9.1.254	9.1.255	248°10.6`	23.21	данные отсутствуют	42:17:0101038:288(338)	данные отсутствуют
779	9.1.255	9.1.256	318°29.3`	23.13	данные отсутствуют	42:17:0101038:288(338)	данные отсутствуют
780	9.1.256	9.1.257	338°11.3`	11.6	данные отсутствуют	42:17:0101038:288(338)	данные отсутствуют
781	9.1.257	9.1.258	308°17.2`	40.53	данные отсутствуют	42:17:0101038:288(338)	данные отсутствуют
782	9.1.258	9.1.259	202°41.5`	26.75	данные отсутствуют	42:17:0101038:288(338)	данные отсутствуют
783	9.1.259	9.1.260	170°17.8`	37.08	данные отсутствуют	42:17:0101038:288(338)	данные отсутствуют
784	9.1.260	9.1.261	182°33.2`	20.42	данные отсутствуют	42:17:0101038:288(338)	данные отсутствуют
785	9.1.261	9.1.262	221°59.7`	31.7	данные отсутствуют	42:17:0101038:288(338)	данные отсутствуют
786	9.1.262	9.1.263	191°24.8`	55.69	данные отсутствуют	42:17:0101038:288(338)	данные отсутствуют
787	9.1.263	9.1.264	260°11.5`	27.47	данные отсутствуют	42:17:0101038:288(338)	данные отсутствуют
788	9.1.264	9.1.265	183°41.6`	31.36	данные отсутствуют	42:17:0101038:288(338)	данные отсутствуют
789	9.1.265	9.1.266	253°46.9`	21.09	данные отсутствуют	42:17:0101038:288(338)	данные отсутствуют
790	9.1.266	9.1.267	319°38.0`	28.01	данные отсутствуют	42:17:0101038:288(338)	данные отсутствуют
791	9.1.267	9.1.268	246°55.7`	21.95	данные отсутствуют	42:17:0101038:288(338)	данные отсутствуют
792	9.1.268	9.1.269	213°56.2`	28.27	данные отсутствуют	42:17:0101038:288(338)	данные отсутствуют
793	9.1.269	9.1.270	178°44.0`	28.52	данные отсутствуют	42:17:0101038:288(338)	данные отсутствуют
794	9.1.270	9.1.271	165°9.5`	40.52	данные отсутствуют	42:17:0101038:288(338)	данные отсутствуют
795	9.1.271	9.1.272	133°43.5`	44.18	данные отсутствуют	42:17:0101038:288(338)	данные отсутствуют
796	9.1.272	9.1.273	111°56.4`	20.69	данные отсутствуют	42:17:0101038:288(338)	данные отсутствуют
797	9.1.273	9.1.274	140°26.5`	32.88	данные отсутствуют	42:17:0101038:288(338)	данные отсутствуют
798	9.1.274	9.1.275	122°48.2`	55.76	данные отсутствуют	42:17:0101038:288(338)	данные отсутствуют

ДОКУМЕНТ ПОДПИСАН
ЭЛЕКТРОННОЙ ПОДПИСЬЮ
Сертификат: 839971481847979980055521910400019784 43
Владелец: ПУБЛИЧНО-ПРАВОВАЯ КОМПАНИЯ РОСКАДАСТР
Действителен: с 24.12.2025 по 19.03.2027

полное наименование должности		инициалы, фамилия

Земельный участок
вид объекта недвижимости

Лист № 31 раздела 3.1	Всего листов раздела 3.1: 303	Всего разделов: 8	Всего листов выписки: 759

12.10.2026г. № КУВИ-001/2026-139152748	
Кадастровый номер:	42:17:0101038:164(Единое землепользование)

1	2	3	4	5	6	7	8
799	9.1.275	9.1.276	101°6.3`	57.01	данные отсутствуют	42:17:0101038:288(338)	данные отсутствуют
800	9.1.276	9.1.277	92°51.9`	113.03	данные отсутствуют	42:17:0101038:288(338)	данные отсутствуют
801	9.1.277	9.1.278	100°59.8`	31.98	данные отсутствуют	42:17:0101038:288(338)	данные отсутствуют
802	9.1.278	9.1.279	138°7.4`	25.05	данные отсутствуют	42:17:0101038:288(338)	данные отсутствуют
803	9.1.279	9.1.280	164°41.9`	22.39	данные отсутствуют	42:17:0101038:288(338)	данные отсутствуют
804	9.1.280	9.1.281	257°5.8`	94.3	данные отсутствуют	42:17:0101038:288(338)	данные отсутствуют
805	9.1.281	9.1.282	265°47.0`	53.04	данные отсутствуют	42:17:0101038:288(338)	данные отсутствуют
806	9.1.282	9.1.283	317°23.0`	45.24	данные отсутствуют	42:17:0101038:288(338)	данные отсутствуют
807	9.1.283	9.1.284	287°9.5`	17.18	данные отсутствуют	42:17:0101038:288(338)	данные отсутствуют
808	9.1.284	9.1.285	249°4.7`	20.19	данные отсутствуют	42:17:0101038:288(338)	данные отсутствуют
809	9.1.285	9.1.286	146°15.5`	70.84	данные отсутствуют	42:17:0101038:288(338)	данные отсутствуют
810	9.1.286	9.1.287	178°44.0`	25.81	данные отсутствуют	42:17:0101038:288(338)	данные отсутствуют
811	9.1.287	9.1.288	221°26.3`	24.02	данные отсутствуют	42:17:0101038:288(338)	данные отсутствуют
812	9.1.288	9.1.289	226°34.8`	38.47	данные отсутствуют	42:17:0101038:288(338)	данные отсутствуют
813	9.1.289	9.1.290	170°53.0`	39.76	данные отсутствуют	42:17:0101038:288(338)	данные отсутствуют
814	9.1.290	9.1.291	256°27.8`	95.91	данные отсутствуют	42:17:0101038:288(338)	данные отсутствуют
815	9.1.291	9.1.292	284°1.1`	15.48	данные отсутствуют	42:17:0101038:288(338)	данные отсутствуют
816	9.1.292	9.1.293	248°10.6`	23.21	данные отсутствуют	42:17:0101038:288(338)	данные отсутствуют
817	9.1.293	9.1.294	239°40.4`	83.91	данные отсутствуют	42:17:0101038:288(338)	данные отсутствуют
818	9.1.294	9.1.295	255°51.2`	48.77	данные отсутствуют	42:17:0101038:288(338)	данные отсутствуют
819	9.1.295	9.1.296	246°17.5`	67.6	данные отсутствуют	42:17:0101038:288(338)	данные отсутствуют
820	9.1.296	9.1.297	221°35.7`	25.95	данные отсутствуют	42:17:0101038:288(338)	данные отсутствуют
821	9.1.297	9.1.298	260°37.3`	19.21	данные отсутствуют	42:17:0101038:288(338)	данные отсутствуют
822	9.1.298	9.1.299	214°33.5`	30.16	данные отсутствуют	42:17:0101038:288(338)	данные отсутствуют
823	9.1.299	9.1.300	238°45.2`	40.77	данные отсутствуют	42:17:0101038:288(338)	данные отсутствуют
824	9.1.300	9.1.301	156°7.2`	17.66	данные отсутствуют	42:17:0101038:288(338)	данные отсутствуют
825	9.1.301	9.1.302	229°38.2`	27.99	данные отсутствуют	42:17:0101038:288(338)	данные отсутствуют
826	9.1.302	9.1.303	297°19.1`	17.02	данные отсутствуют	42:17:0101038:288(338)	данные отсутствуют
827	9.1.303	9.1.304	217°23.4`	78.27	данные отсутствуют	42:17:0101038:288(338)	данные отсутствуют

ДОКУМЕНТ ПОДПИСАН
ЭЛЕКТРОННОЙ ПОДПИСЬЮ
Сертификат: 839971481847979980055521910400019784 43
Владелец: ПУБЛИЧНО-ПРАВОВАЯ КОМПАНИЯ РОСКАДАСТР
Действителен: с 24.12.2025 по 19.03.2027

полное наименование должности		инициалы, фамилия

Земельный участок
вид объекта недвижимости

Лист № 32 раздела 3.1	Всего листов раздела 3.1: 303	Всего разделов: 8	Всего листов выписки: 759

12.10.2026г. № КУВИ-001/2026-139152748	
Кадастровый номер:	42:17:0101038:164(Единое землепользование)

1	2	3	4	5	6	7	8
828	9.1.304	9.1.305	232°53.9`	30.15	данные отсутствуют	42:17:0101038:288(338)	данные отсутствуют
829	9.1.305	9.1.306	227°5.8`	49.08	данные отсутствуют	42:17:0101038:288(338)	данные отсутствуют
830	9.1.306	9.1.307	187°9.6`	37.07	данные отсутствуют	42:17:0101038:288(338)	данные отсутствуют
831	9.1.307	9.1.308	216°51.9`	24.19	данные отсутствуют	42:17:0101038:288(338)	данные отсутствуют
832	9.1.308	9.1.309	256°39.0`	19.45	данные отсутствуют	42:17:0101038:288(338)	данные отсутствуют
833	9.1.309	9.1.310	222°20.1`	78.79	данные отсутствуют	42:17:0101038:288(338)	данные отсутствуют
834	9.1.310	9.1.311	272°49.6`	19.06	данные отсутствуют	42:17:0101038:288(338)	данные отсутствуют
835	9.1.311	9.1.312	325°1.9`	24.48	данные отсутствуют	42:17:0101038:288(338)	данные отсутствуют
836	9.1.312	9.1.313	19°58.1`	26.24	данные отсутствуют	42:17:0101038:288(338)	данные отсутствуют
837	9.1.313	9.1.314	68°45.7`	31.8	данные отсутствуют	42:17:0101038:288(338)	данные отсутствуют
838	9.1.314	9.1.315	2°4.9`	23.14	данные отсутствуют	42:17:0101038:288(338)	данные отсутствуют
839	9.1.315	9.1.316	271°43.8`	25.84	данные отсутствуют	42:17:0101038:288(338)	данные отсутствуют
840	9.1.316	9.1.317	2°49.5`	19.07	данные отсутствуют	42:17:0101038:288(338)	данные отсутствуют
841	9.1.317	9.1.318	32°25.5`	24.49	данные отсутствуют	42:17:0101038:288(338)	данные отсутствуют
842	9.1.318	9.1.319	70°43.3`	57.12	данные отсутствуют	42:17:0101038:288(338)	данные отсутствуют
843	9.1.319	9.1.320	14°23.0`	35.27	данные отсутствуют	42:17:0101038:288(338)	данные отсутствуют
844	9.1.320	9.1.321	71°52.5`	46.83	данные отсутствуют	42:17:0101038:288(338)	данные отсутствуют
845	9.1.321	9.1.322	56°4.4`	62.92	данные отсутствуют	42:17:0101038:288(338)	данные отсутствуют
846	9.1.322	9.1.323	36°5.4`	94	данные отсутствуют	42:17:0101038:288(338)	данные отсутствуют
847	9.1.323	9.1.324	107°11.5`	8.59	данные отсутствуют	42:17:0101038:288(338)	данные отсутствуют
848	9.1.324	9.1.325	183°28.1`	16.36	данные отсутствуют	42:17:0101038:288(338)	данные отсутствуют
849	9.1.325	9.1.326	88°40.4`	9.5	данные отсутствуют	42:17:0101038:288(338)	данные отсутствуют
850	9.1.326	9.1.327	16°5.6`	22.76	данные отсутствуют	42:17:0101038:288(338)	данные отсутствуют
851	9.1.327	9.1.328	350°11.5`	27.47	данные отсутствуют	42:17:0101038:288(338)	данные отсутствуют
852	9.1.328	9.1.329	79°15.7`	16.53	данные отсутствуют	42:17:0101038:288(338)	данные отсутствуют
853	9.1.329	9.1.330	98°35.9`	31.71	данные отсутствуют	42:17:0101038:288(338)	данные отсутствуют
854	9.1.330	9.1.331	15°50.1`	18.47	данные отсутствуют	42:17:0101038:288(338)	данные отсутствуют
855	9.1.331	9.1.332	293°30.8`	38.9	данные отсутствуют	42:17:0101038:288(338)	данные отсутствуют
856	9.1.332	9.1.333	266°20.7`	32.63	данные отсутствуют	42:17:0101038:288(338)	данные отсутствуют

ДОКУМЕНТ ПОДПИСАН
ЭЛЕКТРОННОЙ ПОДПИСЬЮ
Сертификат: 839971481847979980055521910400019784 43
Владелец: ПУБЛИЧНО-ПРАВОВАЯ КОМПАНИЯ РОСКАДАСТР
Действителен: с 24.12.2025 по 19.03.2027

полное наименование должности		инициалы, фамилия

Земельный участок
вид объекта недвижимости

Лист № 33 раздела 3.1	Всего листов раздела 3.1: 303	Всего разделов: 8	Всего листов выписки: 759

12.10.2026г. № КУВИ-001/2026-139152748	
Кадастровый номер:	42:17:0101038:164(Единое землепользование)

1	2	3	4	5	6	7	8
857	9.1.333	9.1.334	206°22.3`	96.6	данные отсутствуют	42:17:0101038:288(338)	данные отсутствуют
858	9.1.334	9.1.335	218°22.6`	61.74	данные отсутствуют	42:17:0101038:288(338)	данные отсутствуют
859	9.1.335	9.1.336	252°28.0`	33.96	данные отсутствуют	42:17:0101038:288(338)	данные отсутствуют
860	9.1.336	9.1.337	274°5.2`	43.65	данные отсутствуют	42:17:0101038:288(338)	данные отсутствуют
861	9.1.337	9.1.338	202°42.7`	26.75	данные отсутствуют	42:17:0101038:288(338)	данные отсутствуют
862	9.1.338	9.1.339	247°16.1`	40.86	данные отсутствуют	42:17:0101038:288(338)	данные отсутствуют
863	9.1.339	9.1.340	213°43.3`	149.22	данные отсутствуют	42:17:0101038:288(338)	данные отсутствуют
864	9.1.340	9.1.341	236°57.5`	33.54	данные отсутствуют	42:17:0101038:288(338)	данные отсутствуют
865	9.1.341	9.1.342	262°1.6`	46.5	данные отсутствуют	42:17:0101038:288(338)	данные отсутствуют
866	9.1.342	9.1.343	146°44.6`	12.82	данные отсутствуют	42:17:0101038:288(338)	данные отсутствуют
867	9.1.343	9.1.344	96°9.5`	31.5	данные отсутствуют	42:17:0101038:288(338)	данные отсутствуют
868	9.1.344	9.1.345	78°13.6`	37.29	данные отсутствуют	42:17:0101038:288(338)	данные отсутствуют
869	9.1.345	9.1.346	92°6.4`	23.14	данные отсутствуют	42:17:0101038:288(338)	данные отсутствуют
870	9.1.346	9.1.347	185°50.6`	21.9	данные отсутствуют	42:17:0101038:288(338)	данные отсутствуют
871	9.1.347	9.1.348	255°45.4`	18.13	данные отсутствуют	42:17:0101038:288(338)	данные отсутствуют
872	9.1.348	9.1.349	259°44.9`	26.13	данные отсутствуют	42:17:0101038:288(338)	данные отсутствуют
873	9.1.349	9.1.350	180°19.0`	48.91	данные отсутствуют	42:17:0101038:288(338)	данные отсутствуют
874	9.1.350	9.1.351	242°8.5`	9.12	данные отсутствуют	42:17:0101038:288(338)	данные отсутствуют
875	9.1.351	9.1.352	283°58.4`	15.49	данные отсутствуют	42:17:0101038:288(338)	данные отсутствуют
876	9.1.352	9.1.353	311°45.4`	27.87	данные отсутствуют	42:17:0101038:288(338)	данные отсутствуют
877	9.1.353	9.1.354	356°49.4`	40.77	данные отсутствуют	42:17:0101038:288(338)	данные отсутствуют
878	9.1.354	9.1.355	244°26.0`	46.2	данные отсутствуют	42:17:0101038:288(338)	данные отсутствуют
879	9.1.355	9.1.356	182°0.2`	36.32	данные отсутствуют	42:17:0101038:288(338)	данные отсутствуют
880	9.1.356	9.1.357	294°57.7`	64.74	данные отсутствуют	данные отсутствуют	данные отсутствуют
881	9.1.357	9.1.358	64°30.4`	15.31	данные отсутствуют	42:17:0101038:288(340)	данные отсутствуют
882	9.1.358	9.1.359	15°7.3`	24.07	данные отсутствуют	42:17:0101038:288(340)	данные отсутствуют
883	9.1.359	9.1.360	358°44.0`	27.17	данные отсутствуют	42:17:0101038:288(340)	данные отсутствуют
884	9.1.360	9.1.361	48°55.1`	21.21	данные отсутствуют	42:17:0101038:288(340)	данные отсутствуют
885	9.1.361	9.1.362	294°17.6`	69.25	данные отсутствуют	42:17:0101038:288(340)	данные отсутствуют

ДОКУМЕНТ ПОДПИСАН
ЭЛЕКТРОННОЙ ПОДПИСЬЮ
Сертификат: 839971481847979980055521910400019784 43
Владелец: ПУБЛИЧНО-ПРАВОВАЯ КОМПАНИЯ РОСКАДАСТР
Действителен: с 24.12.2025 по 19.03.2027

полное наименование должности		инициалы, фамилия

Земельный участок
вид объекта недвижимости

Лист № 34 раздела 3.1	Всего листов раздела 3.1: 303	Всего разделов: 8	Всего листов выписки: 759

12.10.2026г. № КУВИ-001/2026-139152748	
Кадастровый номер:	42:17:0101038:164(Единое землепользование)

1	2	3	4	5	6	7	8
886	9.1.362	9.1.363	349°44.9`	26.13	данные отсутствуют	42:17:0101038:288(340)	данные отсутствуют
887	9.1.363	9.1.364	37°39.1`	45.39	данные отсутствуют	42:17:0101038:288(340)	данные отсутствуют
888	9.1.364	9.1.365	41°53.0`	208.53	данные отсутствуют	42:17:0101038:288(340)	данные отсутствуют
889	9.1.365	9.1.366	348°42.8`	23.45	данные отсутствуют	42:17:0101038:288(340)	данные отсутствуют
890	9.1.366	9.1.367	287°57.4`	61.85	данные отсутствуют	42:17:0101038:288(340)	данные отсутствуют
891	9.1.367	9.1.368	303°14.6`	26.38	данные отсутствуют	42:17:0101038:288(340)	данные отсутствуют
892	9.1.368	9.1.369	283°3.1`	65.89	данные отсутствуют	42:17:0101038:288(340)	данные отсутствуют
893	9.1.369	9.1.370	233°35.6`	89.68	данные отсутствуют	42:17:0101038:288(340)	данные отсутствуют
894	9.1.370	9.1.371	213°25.5`	107.38	данные отсутствуют	42:17:0101038:288(340)	данные отсутствуют
895	9.1.371	9.1.372	209°59.9`	44.5	данные отсутствуют	42:17:0101038:288(340)	данные отсутствуют
896	9.1.372	9.1.373	219°29.5`	52	данные отсутствуют	42:17:0101038:288(340)	данные отсутствуют
897	9.1.373	9.1.374	243°31.5`	25.53	данные отсутствуют	42:17:0101038:288(340)	данные отсутствуют
898	9.1.374	9.1.375	263°1.0`	40.95	данные отсутствуют	42:17:0101038:288(340)	данные отсутствуют
899	9.1.375	9.1.376	216°35.8`	15.48	данные отсутствуют	42:17:0101038:288(340)	данные отсутствуют
900	9.1.376	9.1.377	102°25.9`	113.25	данные отсутствуют	42:17:0101038:288(340)	данные отсутствуют
901	9.1.377	9.1.378	135°21.7`	33.63	данные отсутствуют	42:17:0101038:288(340)	данные отсутствуют
902	9.1.378	9.1.379	81°52.9`	34.2	данные отсутствуют	42:17:0101038:288(340)	данные отсутствуют
903	9.1.379	9.1.380	111°7.7`	24.97	данные отсутствуют	42:17:0101038:288(340)	данные отсутствуют
904	9.1.380	9.1.381	78°51.2`	31.71	данные отсутствуют	42:17:0101038:288(340)	данные отсутствуют
905	9.1.381	9.1.382	120°55.3`	43.34	данные отсутствуют	42:17:0101038:288(340)	данные отсутствуют
906	9.1.382	9.1.383	238°8.5`	34.71	данные отсутствуют	42:17:0101038:288(340)	данные отсутствуют
907	9.1.383	9.1.384	279°43.9`	49.82	данные отсутствуют	42:17:0101038:288(340)	данные отсутствуют
908	9.1.384	9.1.385	233°24.6`	15.95	данные отсутствуют	42:17:0101038:288(340)	данные отсутствуют
909	9.1.385	9.1.386	294°57.6`	214.17	данные отсутствуют	данные отсутствуют	данные отсутствуют
910	9.1.386	9.1.387	336°32.2`	7.11	данные отсутствуют	42:17:0101038:288(229)	данные отсутствуют
911	9.1.387	9.1.388	313°0.5`	75.88	данные отсутствуют	42:17:0101038:288(229)	данные отсутствуют
912	9.1.388	9.1.389	289°53.3`	45.15	данные отсутствуют	42:17:0101038:288(229)	данные отсутствуют
913	9.1.389	9.1.390	57°7.6`	41.47	данные отсутствуют	42:17:0101038:288(229)	данные отсутствуют
914	9.1.390	9.1.391	146°6.8`	40.32	данные отсутствуют	42:17:0101038:288(229)	данные отсутствуют

ДОКУМЕНТ ПОДПИСАН
ЭЛЕКТРОННОЙ ПОДПИСЬЮ
Сертификат: 839971481847979980055521910400019784 43
Владелец: ПУБЛИЧНО-ПРАВОВАЯ КОМПАНИЯ РОСКАДАСТР
Действителен: с 24.12.2025 по 19.03.2027

полное наименование должности		инициалы, фамилия

Земельный участок
вид объекта недвижимости

Лист № 35 раздела 3.1	Всего листов раздела 3.1: 303	Всего разделов: 8	Всего листов выписки: 759

12.10.2026г. № КУВИ-001/2026-139152748	
Кадастровый номер:	42:17:0101038:164(Единое землепользование)

1	2	3	4	5	6	7	8
915	9.1.391	9.1.392	106°4.2`	22.76	данные отсутствуют	42:17:0101038:288(229)	данные отсутствуют
916	9.1.392	9.1.393	18°23.4`	20.19	данные отсутствуют	42:17:0101038:288(229)	данные отсутствуют
917	9.1.393	9.1.394	296°22.0`	32.2	данные отсутствуют	42:17:0101038:288(229)	данные отсутствуют
918	9.1.394	9.1.395	326°43.6`	38.44	данные отсутствуют	42:17:0101038:288(229)	данные отсутствуют
919	9.1.395	9.1.396	324°34.4`	45.96	данные отсутствуют	42:17:0101038:288(229)	данные отсутствуют
920	9.1.396	9.1.397	288°42.5`	31.8	данные отсутствуют	42:17:0101038:288(229)	данные отсутствуют
921	9.1.397	9.1.398	296°47.9`	23.09	данные отсутствуют	42:17:0101038:288(229)	данные отсутствуют
922	9.1.398	9.1.399	31°38.3`	27.51	данные отсутствуют	42:17:0101038:288(229)	данные отсутствуют
923	9.1.399	9.1.400	288°42.5`	31.8	данные отсутствуют	42:17:0101038:288(229)	данные отсутствуют
924	9.1.400	9.1.401	319°12.5`	70.44	данные отсутствуют	42:17:0101038:288(229)	данные отсутствуют
925	9.1.401	9.1.402	323°1.6`	53.52	данные отсутствуют	42:17:0101038:288(229)	данные отсутствуют
926	9.1.402	9.1.403	299°40.7`	39.61	данные отсутствуют	42:17:0101038:288(229)	данные отсутствуют
927	9.1.403	9.1.404	239°25.2`	88.79	данные отсутствуют	42:17:0101038:288(229)	данные отсутствуют
928	9.1.404	9.1.405	176°19.6`	32.63	данные отсутствуют	42:17:0101038:288(229)	данные отсутствуют
929	9.1.405	9.1.406	132°27.5`	43.23	данные отсутствуют	42:17:0101038:288(229)	данные отсутствуют
930	9.1.406	9.1.407	84°3.7`	66.78	данные отсутствуют	42:17:0101038:288(229)	данные отсутствуют
931	9.1.407	9.1.408	117°47.2`	41.96	данные отсутствуют	42:17:0101038:288(229)	данные отсутствуют
932	9.1.408	9.1.409	132°49.0`	60.52	данные отсутствуют	42:17:0101038:288(229)	данные отсутствуют
933	9.1.409	9.1.410	231°51.4`	40.75	данные отсутствуют	42:17:0101038:288(229)	данные отсутствуют
934	9.1.410	9.1.411	178°44.0`	28.52	данные отсутствуют	42:17:0101038:288(229)	данные отсутствуют
935	9.1.411	9.1.412	136°40.7`	57.18	данные отсутствуют	42:17:0101038:288(229)	данные отсутствуют
936	9.1.412	9.1.413	294°59.9`	43.7	данные отсутствуют	данные отсутствуют	данные отсутствуют
937	9.1.413	9.1.414	327°30.6`	34.96	данные отсутствуют	данные отсутствуют	данные отсутствуют
938	9.1.414	9.1.415	294°4.7`	28.55	данные отсутствуют	данные отсутствуют	данные отсутствуют
939	9.1.415	9.1.416	258°11.9`	30.61	данные отсутствуют	данные отсутствуют	данные отсутствуют
940	9.1.416	9.1.417	295°0.0`	71.39	данные отсутствуют	данные отсутствуют	данные отсутствуют
941	9.1.417	9.1.418	71°37.7`	31.66	данные отсутствуют	данные отсутствуют	данные отсутствуют
942	9.1.418	9.1.419	349°58.7`	17.87	данные отсутствуют	данные отсутствуют	данные отсутствуют
943	9.1.419	9.1.420	280°59.0`	31.97	данные отсутствуют	данные отсутствуют	данные отсутствуют

полное наименование должности		инициалы, фамилия

ДОКУМЕНТ ПОДПИСАН
ЭЛЕКТРОННОЙ ПОДПИСЬЮ
Сертификат: 839971481847979980055521910400019784 43
Владелец: ПУБЛИЧНО-ПРАВОВАЯ КОМПАНИЯ РОСКАДАСТР
Действителен: с 24.12.2025 по 19.03.2027

Земельный участок
вид объекта недвижимости

Лист № 36 раздела 3.1	Всего листов раздела 3.1: 303	Всего разделов: 8	Всего листов выписки: 759

12.10.2026г. № КУВИ-001/2026-139152748	
Кадастровый номер:	42:17:0101038:164(Единое землепользование)

1	2	3	4	5	6	7	8
944	9.1.420	9.1.421	268°44.0`	32.6	данные отсутствуют	данные отсутствуют	данные отсутствуют
945	9.1.421	9.1.422	226°35.4`	15.29	данные отсутствуют	данные отсутствуют	данные отсутствуют
946	9.1.422	9.1.423	295°0.4`	30.75	данные отсутствуют	данные отсутствуют	данные отсутствуют
947	9.1.423	9.1.424	54°27.7`	10.92	данные отсутствуют	данные отсутствуют	данные отсутствуют
948	9.1.424	9.1.425	65°5.6`	47.44	данные отсутствуют	данные отсутствуют	данные отсутствуют
949	9.1.425	9.1.426	7°41.9`	26.13	данные отсутствуют	данные отсутствуют	данные отсутствуют
950	9.1.426	9.1.427	338°45.2`	31.79	данные отсутствуют	данные отсутствуют	данные отсутствуют
951	9.1.427	9.1.428	244°41.8`	110.06	данные отсутствуют	данные отсутствуют	данные отсутствуют
952	9.1.428	9.1.429	330°17.7`	37.07	данные отсутствуют	данные отсутствуют	данные отсутствуют
953	9.1.429	9.1.430	261°7.7`	20.56	данные отсутствуют	данные отсутствуют	данные отсутствуют
954	9.1.430	9.1.431	211°20.9`	18.13	данные отсутствуют	данные отсутствуют	данные отсутствуют
955	9.1.431	9.1.432	294°58.5`	14.83	данные отсутствуют	данные отсутствуют	данные отсутствуют
956	9.1.432	9.1.433	33°25.4`	23.82	данные отсутствуют	данные отсутствуют	данные отсутствуют
957	9.1.433	9.1.434	326°14.3`	17.71	данные отсутствуют	данные отсутствуют	данные отсутствуют
958	9.1.434	9.1.435	249°9.2`	45.64	данные отсутствуют	данные отсутствуют	данные отсутствуют
959	9.1.435	9.1.436	294°59.9`	114.72	данные отсутствуют	данные отсутствуют	данные отсутствуют
960	9.1.436	9.1.437	8°30.4`	19.13	данные отсутствуют	42:17:0101038:288(285)	данные отсутствуют
961	9.1.437	9.1.438	333°10.1`	69.26	данные отсутствуют	42:17:0101038:288(285)	данные отсутствуют
962	9.1.438	9.1.439	84°54.9`	20.42	данные отсутствуют	42:17:0101038:288(285)	данные отсутствуют
963	9.1.439	9.1.440	140°51.2`	46.46	данные отсутствуют	42:17:0101038:288(285)	данные отсутствуют
964	9.1.440	9.1.441	163°35.9`	52.06	данные отсутствуют	42:17:0101038:288(285)	данные отсутствуют
965	9.1.441	9.1.442	120°3.8`	36.57	данные отсутствуют	42:17:0101038:288(285)	данные отсутствуют
966	9.1.442	9.1.443	15°25.1`	14.18	данные отсутствуют	42:17:0101038:288(285)	данные отсутствуют
967	9.1.443	9.1.444	327°46.1`	47.51	данные отсутствуют	42:17:0101038:288(285)	данные отсутствуют
968	9.1.444	9.1.445	331°42.0`	149.44	данные отсутствуют	42:17:0101038:288(285)	данные отсутствуют
969	9.1.445	9.1.446	175°9.2`	43.56	данные отсутствуют	42:17:0101038:288(285)	данные отсутствуют
970	9.1.446	9.1.447	220°23.3`	16.36	данные отсутствуют	42:17:0101038:288(285)	данные отсутствуют
971	9.1.447	9.1.448	325°2.0`	14.69	данные отсутствуют	42:17:0101038:288(285)	данные отсутствуют
972	9.1.448	9.1.449	352°2.5`	23.25	данные отсутствуют	42:17:0101038:288(285)	данные отсутствуют

ДОКУМЕНТ ПОДПИСАН
ЭЛЕКТРОННОЙ ПОДПИСЬЮ
Сертификат: 839971481847979980055521910400019784 43
Владелец: ПУБЛИЧНО-ПРАВОВАЯ КОМПАНИЯ РОСКАДАСТР
Действителен: с 24.12.2025 по 19.03.2027

полное наименование должности		инициалы, фамилия

Земельный участок
вид объекта недвижимости

Лист № 37 раздела 3.1	Всего листов раздела 3.1: 303	Всего разделов: 8	Всего листов выписки: 759

12.10.2026г. № КУВИ-001/2026-139152748	
Кадастровый номер:	42:17:0101038:164(Единое землепользование)

1	2	3	4	5	6	7	8
973	9.1.449	9.1.450	322°22.6`	89.38	данные отсутствуют	42:17:0101038:288(285)	данные отсутствуют
974	9.1.450	9.1.451	336°56.0`	36.57	данные отсутствуют	42:17:0101038:288(285)	данные отсутствуют
975	9.1.451	9.1.452	313°44.0`	28.81	данные отсутствуют	42:17:0101038:288(285)	данные отсутствуют
976	9.1.452	9.1.453	296°22.0`	32.2	данные отсутствуют	42:17:0101038:288(285)	данные отсутствуют
977	9.1.453	9.1.454	255°20.6`	29.32	данные отсутствуют	42:17:0101038:288(285)	данные отсутствуют
978	9.1.454	9.1.455	304°16.2`	35.06	данные отсутствуют	42:17:0101038:288(285)	данные отсутствуют
979	9.1.455	9.1.456	313°34.6`	79.14	данные отсутствуют	42:17:0101038:288(285)	данные отсутствуют
980	9.1.456	9.1.457	92°20.9`	22.2	данные отсутствуют	данные отсутствуют	данные отсутствуют
981	9.1.457	9.1.458	69°41.9`	42.34	данные отсутствуют	данные отсутствуют	данные отсутствуют
982	9.1.458	9.1.459	61°25.4`	46.12	данные отсутствуют	данные отсутствуют	данные отсутствуют
983	9.1.459	9.1.460	124°13.4`	132.14	данные отсутствуют	данные отсутствуют	данные отсутствуют
984	9.1.460	9.1.461	111°37.5`	66.78	данные отсутствуют	данные отсутствуют	данные отсутствуют
985	9.1.461	9.1.462	104°32.9`	84.67	данные отсутствуют	данные отсутствуют	данные отсутствуют
986	9.1.462	9.1.463	113°24.6`	54.77	данные отсутствуют	данные отсутствуют	данные отсутствуют
987	9.1.463	9.1.464	128°32.4`	32.24	данные отсутствуют	42:17:0101038:288(176)	данные отсутствуют
988	9.1.464	9.1.465	95°3.4`	25.75	данные отсутствуют	42:17:0101038:288(176)	данные отсутствуют
989	9.1.465	9.1.466	77°25.1`	28.09	данные отсутствуют	42:17:0101038:288(176)	данные отсутствуют
990	9.1.466	9.1.467	347°26.0`	5.01	данные отсутствуют	42:17:0101038:288(176)	данные отсутствуют
991	9.1.467	9.1.468	64°31.2`	60.48	данные отсутствуют	42:17:0101038:288(176)	данные отсутствуют
992	9.1.468	9.1.469	0°55.4`	35.34	данные отсутствуют	42:17:0101038:288(176)	данные отсутствуют
993	9.1.469	9.1.470	56°43.9`	25.63	данные отсутствуют	42:17:0101038:288(176)	данные отсутствуют
994	9.1.470	9.1.471	316°0.7`	24.03	данные отсутствуют	42:17:0101038:288(176)	данные отсутствуют
995	9.1.471	9.1.472	268°44.0`	27.17	данные отсутствуют	42:17:0101038:288(176)	данные отсутствуют
996	9.1.472	9.1.473	320°50.6`	15.49	данные отсутствуют	42:17:0101038:288(176)	данные отсутствуют
997	9.1.473	9.1.474	271°55.1`	24.48	данные отсутствуют	42:17:0101038:288(176)	данные отсутствуют
998	9.1.474	9.1.475	5°52.3`	10.95	данные отсутствуют	42:17:0101038:288(176)	данные отсутствуют
999	9.1.475	9.1.476	43°43.1`	24.97	данные отсутствуют	42:17:0101038:288(176)	данные отсутствуют
1000	9.1.476	9.1.477	347°24.1`	20.77	данные отсутствуют	42:17:0101038:288(176)	данные отсутствуют
1001	9.1.477	9.1.478	279°3.5`	15.18	данные отсутствуют	42:17:0101038:288(176)	данные отсутствуют

ДОКУМЕНТ ПОДПИСАН
ЭЛЕКТРОННОЙ ПОДПИСЬЮ
Сертификат: 839971481847979980055521910400019784 43
Владелец: ПУБЛИЧНО-ПРАВОВАЯ КОМПАНИЯ РОСКАДАСТР
Действителен: с 24.12.2025 по 19.03.2027

полное наименование должности		инициалы, фамилия

Земельный участок
вид объекта недвижимости

Лист № 38 раздела 3.1	Всего листов раздела 3.1: 303	Всего разделов: 8	Всего листов выписки: 759

12.10.2026г. № КУВИ-001/2026-139152748	
Кадастровый номер:	42:17:0101038:164(Единое землепользование)

1	2	3	4	5	6	7	8
1002	9.1.478	9.1.479	245°5.9`	23.73	данные отсутствуют	42:17:0101038:288(176)	данные отсутствуют
1003	9.1.479	9.1.480	279°3.2`	15.19	данные отсутствуют	42:17:0101038:288(176)	данные отсутствуют
1004	9.1.480	9.1.481	225°3.5`	41.31	данные отсутствуют	42:17:0101038:288(176)	данные отсутствуют
1005	9.1.481	9.1.482	173°57.9`	16.36	данные отсутствуют	42:17:0101038:288(176)	данные отсутствуют
1006	9.1.482	9.1.483	258°25.6`	45.56	данные отсутствуют	42:17:0101038:288(176)	данные отсутствуют
1007	9.1.483	9.1.484	165°35.7`	41.85	данные отсутствуют	42:17:0101038:288(176)	данные отсутствуют
1008	9.1.484	9.1.485	145°26.1`	46.34	данные отсутствуют	42:17:0101038:288(176)	данные отсутствуют
1009	9.1.485	9.1.486	293°25.4`	55.82	данные отсутствуют	данные отсутствуют	данные отсутствуют
1010	9.1.486	9.1.487	284°32.9`	84.76	данные отсутствуют	данные отсутствуют	данные отсутствуют
1011	9.1.487	9.1.488	291°37.7`	65.9	данные отсутствуют	данные отсутствуют	данные отсутствуют
1012	9.1.488	9.1.489	304°10.3`	131.02	данные отсутствуют	данные отсутствуют	данные отсутствуют
1013	9.1.489	9.1.490	25°22.2`	10.5	данные отсутствуют	данные отсутствуют	данные отсутствуют
1014	9.1.490	9.1.491	5°2.2`	25.06	данные отсутствуют	данные отсутствуют	данные отсутствуют
1015	9.1.491	9.1.492	4°36.1`	146.24	данные отсутствуют	данные отсутствуют	данные отсутствуют
1016	9.1.492	9.1.493	358°44.2`	63.98	данные отсутствуют	данные отсутствуют	данные отсутствуют
1017	9.1.493	9.1.494	358°42.1`	21.63	данные отсутствуют	данные отсутствуют	данные отсутствуют
1018	9.1.494	9.1.495	113°41.4`	15.61	данные отсутствуют	данные отсутствуют	данные отсутствуют
1019	9.1.495	9.1.496	65°30.9`	10.35	данные отсутствуют	данные отсутствуют	данные отсутствуют
1020	9.1.496	9.1.497	2°17.4`	21.78	данные отсутствуют	данные отсутствуют	данные отсутствуют
1021	9.1.497	9.1.498	34°16.2`	35.06	данные отсутствуют	данные отсутствуют	данные отсутствуют
1022	9.1.498	9.1.499	67°16.9`	40.86	данные отсутствуют	данные отсутствуют	данные отсутствуют
1023	9.1.499	9.1.500	18°42.8`	31.79	данные отсутствуют	данные отсутствуют	данные отсутствуют
1024	9.1.500	9.1.501	345°2.6`	72.69	данные отсутствуют	данные отсутствуют	данные отсутствуют
1025	9.1.501	9.1.502	25°5.0`	31.82	данные отсутствуют	данные отсутствуют	данные отсутствуют
1026	9.1.502	9.1.1	36°56.6`	51.71	данные отсутствуют	данные отсутствуют	данные отсутствуют
1027	9.2.503	9.2.504	180°0.0`	10	данные отсутствуют	данные отсутствуют	данные отсутствуют
1028	9.2.504	9.2.505	90°0.0`	10	данные отсутствуют	данные отсутствуют	данные отсутствуют
1029	9.2.505	9.2.506	0°0.0`	10	данные отсутствуют	данные отсутствуют	данные отсутствуют
1030	9.2.506	9.2.503	270°0.0`	10	данные отсутствуют	данные отсутствуют	данные отсутствуют

ДОКУМЕНТ ПОДПИСАН
ЭЛЕКТРОННОЙ ПОДПИСЬЮ
Сертификат: 839971481847979980055521910400019784 43
Владелец: ПУБЛИЧНО-ПРАВОВАЯ КОМПАНИЯ РОСКАДАСТР
Действителен: с 24.12.2025 по 19.03.2027

полное наименование должности	инициалы, фамилия

Земельный участок
вид объекта недвижимости

Лист № 39 раздела 3.1	Всего листов раздела 3.1: 303	Всего разделов: 8	Всего листов выписки: 759

12.10.2026г. № КУВИ-001/2026-139152748	
Кадастровый номер:	42:17:0101038:164(Единое землепользование)

1	2	3	4	5	6	7	8
1031	9.3.507	9.3.508	180°0.0`	10	данные отсутствуют	данные отсутствуют	данные отсутствуют
1032	9.3.508	9.3.509	90°0.0`	10	данные отсутствуют	данные отсутствуют	данные отсутствуют
1033	9.3.509	9.3.510	0°0.0`	10	данные отсутствуют	данные отсутствуют	данные отсутствуют
1034	9.3.510	9.3.507	270°0.0`	10	данные отсутствуют	данные отсутствуют	данные отсутствуют
1035	9.4.511	9.4.512	180°0.0`	10	данные отсутствуют	данные отсутствуют	данные отсутствуют
1036	9.4.512	9.4.513	90°0.0`	10	данные отсутствуют	данные отсутствуют	данные отсутствуют
1037	9.4.513	9.4.514	0°0.0`	10	данные отсутствуют	данные отсутствуют	данные отсутствуют
1038	9.4.514	9.4.511	270°0.0`	10	данные отсутствуют	данные отсутствуют	данные отсутствуют
1039	9.5.515	9.5.516	180°0.0`	10	данные отсутствуют	данные отсутствуют	данные отсутствуют
1040	9.5.516	9.5.517	90°0.0`	10	данные отсутствуют	данные отсутствуют	данные отсутствуют
1041	9.5.517	9.5.518	0°0.0`	10	данные отсутствуют	данные отсутствуют	данные отсутствуют
1042	9.5.518	9.5.515	270°0.0`	10	данные отсутствуют	данные отсутствуют	данные отсутствуют
1043	9.6.519	9.6.520	180°0.0`	10	данные отсутствуют	данные отсутствуют	данные отсутствуют
1044	9.6.520	9.6.521	90°0.0`	10	данные отсутствуют	данные отсутствуют	данные отсутствуют
1045	9.6.521	9.6.522	0°0.0`	10	данные отсутствуют	данные отсутствуют	данные отсутствуют
1046	9.6.522	9.6.519	270°0.0`	10	данные отсутствуют	данные отсутствуют	данные отсутствуют
1047	9.7.523	9.7.524	180°0.0`	10	данные отсутствуют	данные отсутствуют	данные отсутствуют
1048	9.7.524	9.7.525	90°0.0`	10	данные отсутствуют	данные отсутствуют	данные отсутствуют
1049	9.7.525	9.7.526	0°0.0`	10	данные отсутствуют	данные отсутствуют	данные отсутствуют
1050	9.7.526	9.7.523	270°0.0`	10	данные отсутствуют	данные отсутствуют	данные отсутствуют
1051	9.8.527	9.8.528	180°0.0`	10	данные отсутствуют	данные отсутствуют	данные отсутствуют
1052	9.8.528	9.8.529	90°0.0`	10	данные отсутствуют	данные отсутствуют	данные отсутствуют
1053	9.8.529	9.8.530	0°0.0`	10	данные отсутствуют	данные отсутствуют	данные отсутствуют
1054	9.8.530	9.8.527	270°0.0`	10	данные отсутствуют	данные отсутствуют	данные отсутствуют
1055	9.9.531	9.9.532	180°0.0`	10	данные отсутствуют	данные отсутствуют	данные отсутствуют
1056	9.9.532	9.9.533	90°0.0`	10	данные отсутствуют	данные отсутствуют	данные отсутствуют
1057	9.9.533	9.9.534	0°0.0`	10	данные отсутствуют	данные отсутствуют	данные отсутствуют
1058	9.9.534	9.9.531	270°0.0`	10	данные отсутствуют	данные отсутствуют	данные отсутствуют
1059	9.10.535	9.10.536	198°23.4`	20.19	данные отсутствуют	данные отсутствуют	данные отсутствуют

ДОКУМЕНТ ПОДПИСАН
ЭЛЕКТРОННОЙ ПОДПИСЬЮ
Сертификат: 839971481847979980055521910400019784 43
Владелец: ПУБЛИЧНО-ПРАВОВАЯ КОМПАНИЯ РОСКАДАСТР
Действителен: с 24.12.2025 по 19.03.2027

полное наименование должности	инициалы, фамилия

Земельный участок
вид объекта недвижимости

Лист № 40 раздела 3.1	Всего листов раздела 3.1: 303	Всего разделов: 8	Всего листов выписки: 759

12.10.2026г. № КУВИ-001/2026-139152748	
Кадастровый номер:	42:17:0101038:164(Единое землепользование)

1	2	3	4	5	6	7	8
1060	9.10.536	9.10.537	137°33.2`	14.45	данные отсутствуют	данные отсутствуют	данные отсутствуют
1061	9.10.537	9.10.538	79°58.4`	17.86	данные отсутствуют	данные отсутствуют	данные отсутствуют
1062	9.10.538	9.10.539	22°41.5`	26.75	данные отсутствуют	данные отсутствуют	данные отсутствуют
1063	9.10.539	9.10.540	308°58.9`	23.13	данные отсутствуют	данные отсутствуют	данные отсутствуют
1064	9.10.540	9.10.535	226°45.1`	18.27	данные отсутствуют	данные отсутствуют	данные отсутствуют
1065	9.11.541	9.11.542	101°43.9`	36.25	данные отсутствуют	данные отсутствуют	данные отсутствуют
1066	9.11.542	9.11.543	58°56.3`	10.95	данные отсутствуют	данные отсутствуют	данные отсутствуют
1067	9.11.543	9.11.544	29°15.7`	61.5	данные отсутствуют	данные отсутствуют	данные отсутствуют
1068	9.11.544	9.11.541	235°16.6`	91.17	данные отсутствуют	данные отсутствуют	данные отсутствуют
1069	9.12.545	9.12.546	223°44.0`	15.36	данные отсутствуют	данные отсутствуют	данные отсутствуют
1070	9.12.546	9.12.547	169°17.7`	16.53	данные отсутствуют	данные отсутствуют	данные отсутствуют
1071	9.12.547	9.12.548	149°14.8`	35.89	данные отсутствуют	данные отсутствуют	данные отсутствуют
1072	9.12.548	9.12.549	56°43.9`	25.63	данные отсутствуют	данные отсутствуют	данные отсутствуют
1073	9.12.549	9.12.550	354°9.2`	34.07	данные отсутствуют	данные отсутствуют	данные отсутствуют
1074	9.12.550	9.12.545	289°34.9`	30.53	данные отсутствуют	данные отсутствуют	данные отсутствуют
1075	9.13.551	9.13.552	185°8.5`	18.86	данные отсутствуют	данные отсутствуют	данные отсутствуют

ДОКУМЕНТ ПОДПИСАН
ЭЛЕКТРОННОЙ ПОДПИСЬЮ
Сертификат: 839971481847979980055521910400019784 43
Владелец: ПУБЛИЧНО-ПРАВОВАЯ КОМПАНИЯ РОСКАДАСТР
Действителен: с 24.12.2025 по 19.03.2027

полное наименование должности		инициалы, фамилия

Земельный участок
вид объекта недвижимости

Лист № 41 раздела 3.1	Всего листов раздела 3.1: 303	Всего разделов: 8	Всего листов выписки: 759

12.10.2026г. № КУВИ-001/2026-139152748	
Кадастровый номер:	42:17:0101038:164(Единое землепользование)

1	2	3	4	5	6	7	8
1076	9.13.552	9.13.553	140°3.5`	21.09	данные отсутствуют	данные отсутствуют	данные отсутствуют
1077	9.13.553	9.13.554	104°16.4`	32.81	данные отсутствуют	данные отсутствуют	данные отсутствуют
1078	9.13.554	9.13.555	5°34.5`	46.22	данные отсутствуют	данные отсутствуют	данные отсутствуют
1079	9.13.555	9.13.556	263°30.5`	20.96	данные отсутствуют	данные отсутствуют	данные отсутствуют
1080	9.13.556	9.13.551	268°45.7`	27.32	данные отсутствуют	данные отсутствуют	данные отсутствуют
1081	9.14.557	9.14.558	188°35.9`	31.71	данные отсутствуют	данные отсутствуют	данные отсутствуют
1082	9.14.558	9.14.559	125°7.1`	32.05	данные отсутствуют	данные отсутствуют	данные отсутствуют
1083	9.14.559	9.14.560	49°16.2`	29.92	данные отсутствуют	данные отсутствуют	данные отсутствуют
1084	9.14.560	9.14.561	358°44.0`	13.58	данные отсутствуют	данные отсутствуют	данные отсутствуют
1085	9.14.561	9.14.562	308°32.0`	31.83	данные отсутствуют	данные отсутствуют	данные отсутствуют
1086	9.14.562	9.14.557	260°35.5`	19.21	данные отсутствуют	данные отсутствуют	данные отсутствуют
1087	9.15.563	9.15.564	223°45.1`	24.97	данные отсутствуют	данные отсутствуют	данные отсутствуют
1088	9.15.564	9.15.565	172°23.2`	36.91	данные отсутствуют	данные отсутствуют	данные отсутствуют
1089	9.15.565	9.15.566	101°15.7`	25.04	данные отсутствуют	данные отсутствуют	данные отсутствуют
1090	9.15.566	9.15.567	18°35.1`	51.99	данные отсутствуют	данные отсутствуют	данные отсутствуют
1091	9.15.567	9.15.563	289°35.2`	30.52	данные отсутствуют	данные отсутствуют	данные отсутствуют

ДОКУМЕНТ ПОДПИСАН
ЭЛЕКТРОННОЙ ПОДПИСЬЮ
Сертификат: 839971481847979980055521910400019784 43
Владелец: ПУБЛИЧНО-ПРАВОВАЯ КОМПАНИЯ РОСКАДАСТР
Действителен: с 24.12.2025 по 19.03.2027

полное наименование должности		инициалы, фамилия

Земельный участок
вид объекта недвижимости

Лист № 42 раздела 3.1	Всего листов раздела 3.1: 303	Всего разделов: 8	Всего листов выписки: 759

12.10.2026г. № КУВИ-001/2026-139152748	
Кадастровый номер:	42:17:0101038:164(Единое землепользование)

1	2	3	4	5	6	7	8
1092	9.16.568	9.16.569	213°42.5`	16.58	данные отсутствуют	данные отсутствуют	данные отсутствуют
1093	9.16.569	9.16.570	182°49.6`	38.13	данные отсутствуют	данные отсутствуют	данные отсутствуют
1094	9.16.570	9.16.571	97°29.5`	17.87	данные отсутствуют	данные отсутствуют	данные отсутствуют
1095	9.16.571	9.16.572	43°43.5`	44.18	данные отсутствуют	данные отсутствуют	данные отсутствуют
1096	9.16.572	9.16.573	358°42.7`	24.45	данные отсутствуют	данные отсутствуют	данные отсутствуют
1097	9.16.573	9.16.574	275°5.1`	24.6	данные отсутствуют	данные отсутствуют	данные отсутствуют
1098	9.16.574	9.16.568	250°16.3`	12.89	данные отсутствуют	данные отсутствуют	данные отсутствуют
1099	9.17.575	9.17.576	137°18.2`	30.79	данные отсутствуют	данные отсутствуют	данные отсутствуют
1100	9.17.576	9.17.577	149°11.5`	46.84	данные отсутствуют	данные отсутствуют	данные отсутствуют
1101	9.17.577	9.17.578	67°28.9`	26.24	данные отсутствуют	данные отсутствуют	данные отсутствуют
1102	9.17.578	9.17.579	352°43.0`	25.95	данные отсутствуют	данные отсутствуют	данные отсутствуют
1103	9.17.579	9.17.580	315°41.9`	55.74	данные отсутствуют	данные отсутствуют	данные отсутствуют
1104	9.17.580	9.17.575	244°30.6`	29.79	данные отсутствуют	данные отсутствуют	данные отсутствуют
1105	9.18.581	9.18.582	137°55.0`	39.48	данные отсутствуют	42:17:0101038:288(178)	данные отсутствуют
1106	9.18.582	9.18.583	144°13.1`	52.75	данные отсутствуют	42:17:0101038:288(178)	данные отсутствуют
1107	9.18.583	9.18.584	72°3.1`	14.18	данные отсутствуют	42:17:0101038:288(178)	данные отсутствуют

ДОКУМЕНТ ПОДПИСАН
ЭЛЕКТРОННОЙ ПОДПИСЬЮ
Сертификат: 839971481847979980055521910400019784 43
Владелец: ПУБЛИЧНО-ПРАВОВАЯ КОМПАНИЯ РОСКАДАСТР
Действителен: с 24.12.2025 по 19.03.2027

полное наименование должности	инициалы, фамилия

Земельный участок
вид объекта недвижимости

Лист № 43 раздела 3.1	Всего листов раздела 3.1: 303	Всего разделов: 8	Всего листов выписки: 759

12.10.2026г. № КУВИ-001/2026-139152748	
Кадастровый номер:	42:17:0101038:164(Единое землепользование)

1	2	3	4	5	6	7	8
1108	9.18.584	9.18.585	13°20.3`	32.29	данные отсутствуют	42:17:0101038:288(178)	данные отсутствуют
1109	9.18.585	9.18.586	331°4.7`	32.2	данные отсутствуют	42:17:0101038:288(178)	данные отсутствуют
1110	9.18.586	9.18.587	289°27.6`	53.73	данные отсутствуют	42:17:0101038:288(178)	данные отсутствуют
1111	9.18.587	9.18.581	230°50.6`	15.49	данные отсутствуют	42:17:0101038:288(178)	данные отсутствуют
1112	9.19.588	9.19.589	193°51.5`	53.35	данные отсутствуют	данные отсутствуют	данные отсутствуют
1113	9.19.589	9.19.590	173°1.1`	45.91	данные отсутствуют	данные отсутствуют	данные отсутствуют
1114	9.19.590	9.19.591	117°27.2`	164.79	данные отсутствуют	данные отсутствуют	данные отсутствуют
1115	9.19.591	9.19.592	27°26.6`	13.99	данные отсутствуют	данные отсутствуют	данные отсутствуют
1116	9.19.592	9.19.593	297°27.1`	157.4	данные отсутствуют	данные отсутствуют	данные отсутствуют
1117	9.19.593	9.19.594	353°1.5`	35.99	данные отсутствуют	данные отсутствуют	данные отсутствуют
1118	9.19.594	9.19.595	13°50.7`	50.78	данные отсутствуют	данные отсутствуют	данные отсутствуют
1119	9.19.595	9.19.588	283°49.1`	13.98	данные отсутствуют	данные отсутствуют	данные отсутствуют
1120	9.20.596	9.20.597	196°28.4`	35.65	данные отсутствуют	данные отсутствуют	данные отсутствуют
1121	9.20.597	9.20.598	143°11.0`	58.42	данные отсутствуют	данные отсутствуют	данные отсутствуют
1122	9.20.598	9.20.599	58°59.0`	54.75	данные отсутствуют	данные отсутствуют	данные отсутствуют
1123	9.20.599	9.20.600	332°9.8`	48.59	данные отсутствуют	данные отсутствуют	данные отсутствуют

ДОКУМЕНТ ПОДПИСАН
ЭЛЕКТРОННОЙ ПОДПИСЬЮ
Сертификат: 839971481847979980055521910400019784 43
Владелец: ПУБЛИЧНО-ПРАВОВАЯ КОМПАНИЯ РОСКАДАСТР
Действителен: с 24.12.2025 по 19.03.2027

полное наименование должности		инициалы, фамилия

Земельный участок
вид объекта недвижимости

Лист № 44 раздела 3.1	Всего листов раздела 3.1: 303	Всего разделов: 8	Всего листов выписки: 759

12.10.2026г. № КУВИ-001/2026-139152748	
Кадастровый номер:	42:17:0101038:164(Единое землепользование)

1	2	3	4	5	6	7	8
1124	9.20.600	9.20.601	303°58.0`	28.26	данные отсутствуют	данные отсутствуют	данные отсутствуют
1125	9.20.601	9.20.596	256°50.0`	26.38	данные отсутствуют	данные отсутствуют	данные отсутствуют
1126	9.21.602	9.21.603	237°7.6`	41.47	данные отсутствуют	данные отсутствуют	данные отсутствуют
1127	9.21.603	9.21.604	88°44.0`	32.6	данные отсутствуют	данные отсутствуют	данные отсутствуют
1128	9.21.604	9.21.605	105°7.3`	24.07	данные отсутствуют	данные отсутствуют	данные отсутствуют
1129	9.21.605	9.21.606	63°36.8`	96.01	данные отсутствуют	данные отсутствуют	данные отсутствуют
1130	9.21.606	9.21.607	21°19.9`	17.65	данные отсутствуют	данные отсутствуют	данные отсутствуют
1131	9.21.607	9.21.608	325°5.3`	14.69	данные отсутствуют	данные отсутствуют	данные отсутствуют
1132	9.21.608	9.21.609	275°3.7`	49.2	данные отсутствуют	данные отсутствуют	данные отсутствуют
1133	9.21.609	9.21.602	229°44.5`	73.39	данные отсутствуют	данные отсутствуют	данные отсутствуют
1134	9.22.610	9.22.611	147°24.8`	36.58	данные отсутствуют	42:17:0101038:288(227)	данные отсутствуют
1135	9.22.611	9.22.612	142°17.9`	70.9	данные отсутствуют	42:17:0101038:288(227)	данные отсутствуют
1136	9.22.612	9.22.613	61°19.2`	41.32	данные отсутствуют	42:17:0101038:288(227)	данные отсутствуют
1137	9.22.613	9.22.614	38°57.7`	23.12	данные отсутствуют	42:17:0101038:288(227)	данные отсутствуют
1138	9.22.614	9.22.615	331°5.2`	32.2	данные отсутствуют	42:17:0101038:288(227)	данные отсутствуют
1139	9.22.615	9.22.616	290°55.9`	71.88	данные отсутствуют	42:17:0101038:288(227)	данные отсутствуют

ДОКУМЕНТ ПОДПИСАН
ЭЛЕКТРОННОЙ ПОДПИСЬЮ
Сертификат: 839971481847979980055521910400019784 43
Владелец: ПУБЛИЧНО-ПРАВОВАЯ КОМПАНИЯ РОСКАДАСТР
Действителен: с 24.12.2025 по 19.03.2027

полное наименование должности		инициалы, фамилия

Земельный участок
вид объекта недвижимости

Лист № 45 раздела 3.1	Всего листов раздела 3.1: 303	Всего разделов: 8	Всего листов выписки: 759

12.10.2026г. № КУВИ-001/2026-139152748	
Кадастровый номер:	42:17:0101038:164(Единое землепользование)

1	2	3	4	5	6	7	8
1140	9.22.616	9.22.610	261°18.5`	31.5	данные отсутствуют	42:17:0101038:288(227)	данные отсутствуют
1141	9.23.617	9.23.618	235°2.6`	73.46	данные отсутствуют	42:17:0101038:288(432)	данные отсутствуют
1142	9.23.618	9.23.619	103°39.7`	21.09	данные отсутствуют	42:17:0101038:288(432)	данные отсутствуют
1143	9.23.619	9.23.620	64°46.1`	107.02	данные отсутствуют	42:17:0101038:288(432)	данные отсутствуют
1144	9.23.620	9.23.621	144°2.2`	21.47	данные отсутствуют	42:17:0101038:288(432)	данные отсутствуют
1145	9.23.621	9.23.622	34°31.3`	72.01	данные отсутствуют	42:17:0101038:288(432)	данные отсутствуют
1146	9.23.622	9.23.623	55°27.2`	51.99	данные отсутствуют	42:17:0101038:288(432)	данные отсутствуют
1147	9.23.623	9.23.624	50°24.0`	74.46	данные отсутствуют	42:17:0101038:288(432)	данные отсутствуют
1148	9.23.624	9.23.625	19°16.2`	23.21	данные отсутствуют	42:17:0101038:288(432)	данные отсутствуют
1149	9.23.625	9.23.617	237°27.3`	259.04	данные отсутствуют	42:17:0101038:288(432)	данные отсутствуют
1150	9.24.626	9.24.627	215°58.0`	127.95	данные отсутствуют	42:17:0101038:288(431)	данные отсутствуют
1151	9.24.627	9.24.628	141°19.5`	29.08	данные отсутствуют	42:17:0101038:288(431)	данные отсутствуют
1152	9.24.628	9.24.629	81°35.9`	54.76	данные отсутствуют	42:17:0101038:288(431)	данные отсутствуют
1153	9.24.629	9.24.630	56°36.3`	68.97	данные отсутствуют	42:17:0101038:288(431)	данные отсутствуют
1154	9.24.630	9.24.631	69°50.5`	54.55	данные отсутствуют	42:17:0101038:288(431)	данные отсутствуют
1155	9.24.631	9.24.632	351°7.5`	20.55	данные отсутствуют	42:17:0101038:288(431)	данные отсутствуют

ДОКУМЕНТ ПОДПИСАН
ЭЛЕКТРОННОЙ ПОДПИСЬЮ
Сертификат: 839971481847979980055521910400019784 43
Владелец: ПУБЛИЧНО-ПРАВОВАЯ КОМПАНИЯ РОСКАДАСТР
Действителен: с 24.12.2025 по 19.03.2027

полное наименование должности		инициалы, фамилия

Земельный участок
вид объекта недвижимости

Лист № 46 раздела 3.1	Всего листов раздела 3.1: 303	Всего разделов: 8	Всего листов выписки: 759

12.10.2026г. № КУВИ-001/2026-139152748	
Кадастровый номер:	42:17:0101038:164(Единое землепользование)

1	2	3	4	5	6	7	8
1156	9.24.632	9.24.633	317°51.6`	93.4	данные отсутствуют	42:17:0101038:288(431)	данные отсутствуют
1157	9.24.633	9.24.626	235°2.6`	48.98	данные отсутствуют	42:17:0101038:288(431)	данные отсутствуют
1158	9.25.634	9.25.635	172°14.5`	60.15	данные отсутствуют	42:17:0101038:288(288)	данные отсутствуют
1159	9.25.635	9.25.636	223°43.7`	59.55	данные отсутствуют	42:17:0101038:288(288)	данные отсутствуют
1160	9.25.636	9.25.637	131°27.4`	24.03	данные отсутствуют	42:17:0101038:288(288)	данные отсутствуют
1161	9.25.637	9.25.638	173°1.0`	13.65	данные отсутствуют	42:17:0101038:288(288)	данные отсутствуют
1162	9.25.638	9.25.639	149°40.6`	13.98	данные отсутствуют	42:17:0101038:288(288)	данные отсутствуют
1163	9.25.639	9.25.640	72°47.2`	29.67	данные отсутствуют	42:17:0101038:288(288)	данные отсутствуют
1164	9.25.640	9.25.641	212°43.9`	70.45	данные отсутствуют	42:17:0101038:288(288)	данные отсутствуют
1165	9.25.641	9.25.642	186°29.5`	30.16	данные отсутствуют	42:17:0101038:288(288)	данные отсутствуют
1166	9.25.642	9.25.643	148°58.4`	21.9	данные отсутствуют	42:17:0101038:288(288)	данные отсутствуют
1167	9.25.643	9.25.644	41°22.3`	70.17	данные отсутствуют	42:17:0101038:288(288)	данные отсутствуют
1168	9.25.644	9.25.645	29°22.4`	42.63	данные отсутствуют	42:17:0101038:288(288)	данные отсутствуют
1169	9.25.645	9.25.646	7°53.9`	42.64	данные отсутствуют	42:17:0101038:288(288)	данные отсутствуют
1170	9.25.646	9.25.647	34°45.4`	55.43	данные отсутствуют	42:17:0101038:288(288)	данные отсутствуют
1171	9.25.647	9.25.648	43°43.6`	51.86	данные отсутствуют	42:17:0101038:288(288)	данные отсутствуют

ДОКУМЕНТ ПОДПИСАН
ЭЛЕКТРОННОЙ ПОДПИСЬЮ
Сертификат: 839971481847979980055521910400019784 43
Владелец: ПУБЛИЧНО-ПРАВОВАЯ КОМПАНИЯ РОСКАДАСТР
Действителен: с 24.12.2025 по 19.03.2027

полное наименование должности		инициалы, фамилия

Земельный участок
вид объекта недвижимости

Лист № 47 раздела 3.1	Всего листов раздела 3.1: 303	Всего разделов: 8	Всего листов выписки: 759

12.10.2026г. № КУВИ-001/2026-139152748	
Кадастровый номер:	42:17:0101038:164(Единое землепользование)

1	2	3	4	5	6	7	8
1172	9.25.648	9.25.649	320°34.3`	24.18	данные отсутствуют	42:17:0101038:288(288)	данные отсутствуют
1173	9.25.649	9.25.650	257°41.3`	56.75	данные отсутствуют	42:17:0101038:288(288)	данные отсутствуют
1174	9.25.650	9.25.651	328°4.6`	42.63	данные отсутствуют	42:17:0101038:288(288)	данные отсутствуют
1175	9.25.651	9.25.634	249°42.5`	41.67	данные отсутствуют	42:17:0101038:288(288)	данные отсутствуют
1176	10.1.1	10.1.2	118°28.6`	32.84	данные отсутствуют	42:17:0101038:288(275)	данные отсутствуют
1177	10.1.2	10.1.3	143°25.0`	39.95	данные отсутствуют	42:17:0101038:288(275)	данные отсутствуют
1178	10.1.3	10.1.4	178°44.0`	25.81	данные отсутствуют	42:17:0101038:288(275)	данные отсутствуют
1179	10.1.4	10.1.5	319°16.2`	29.92	данные отсутствуют	42:17:0101038:288(275)	данные отсутствуют
1180	10.1.5	10.1.6	254°40.8`	22.41	данные отсутствуют	42:17:0101038:288(275)	данные отсутствуют
1181	10.1.6	10.1.7	194°49.1`	73.5	данные отсутствуют	42:17:0101038:288(275)	данные отсутствуют
1182	10.1.7	10.1.8	214°15.7`	23.38	данные отсутствуют	42:17:0101038:288(275)	данные отсутствуют
1183	10.1.8	10.1.9	287°10.1`	17.18	данные отсутствуют	42:17:0101038:288(275)	данные отсутствуют
1184	10.1.9	10.1.10	337°42.2`	18.92	данные отсутствуют	42:17:0101038:288(275)	данные отсутствуют
1185	10.1.10	10.1.11	10°2.4`	27.7	данные отсутствуют	42:17:0101038:288(275)	данные отсутствуют
1186	10.1.11	10.1.12	340°15.9`	21.47	данные отсутствуют	42:17:0101038:288(275)	данные отсутствуют
1187	10.1.12	10.1.13	45°4.1`	41.32	данные отсутствуют	42:17:0101038:288(275)	данные отсутствуют
1188	10.1.13	10.1.1	19°6.4`	50.71	данные отсутствуют	42:17:0101038:288(275)	данные отсутствуют
1189	11.1.1	11.1.2	81°45.0`	46.76	данные отсутствуют	42:17:0101038:269(308)	данные отсутствуют
1190	11.1.2	11.1.3	187°28.4`	24.91	данные отсутствуют	42:17:0101038:269(308)	данные отсутствуют
1191	11.1.3	11.1.4	137°58.4`	36.27	данные отсутствуют	42:17:0101038:269(308)	данные отсутствуют
1192	11.1.4	11.1.5	111°5.9`	17.42	данные отсутствуют	42:17:0101038:269(308)	данные отсутствуют
1193	11.1.5	11.1.6	195°25.3`	49.45	данные отсутствуют	42:17:0101038:269(308)	данные отсутствуют
1194	11.1.6	11.1.7	274°9.7`	19.98	данные отсутствуют	42:17:0101038:269(308)	данные отсутствуют
1195	11.1.7	11.1.8	7°52.9`	29.75	данные отсутствуют	42:17:0101038:269(308)	данные отсутствуют
1196	11.1.8	11.1.9	329°26.3`	44.53	данные отсутствуют	42:17:0101038:269(308)	данные отсутствуют
1197	11.1.9	11.1.10	268°43.1`	32.21	данные отсутствуют	42:17:0101038:269(308)	данные отсутствуют

ДОКУМЕНТ ПОДПИСАН
ЭЛЕКТРОННОЙ ПОДПИСЬЮ
Сертификат: 839971481847979980055521910400019784 43
Владелец: ПУБЛИЧНО-ПРАВОВАЯ КОМПАНИЯ РОСКАДАСТР
Действителен: с 24.12.2025 по 19.03.2027

полное наименование должности		инициалы, фамилия

Земельный участок
вид объекта недвижимости

Лист № 48 раздела 3.1	Всего листов раздела 3.1: 303	Всего разделов: 8	Всего листов выписки: 759

12.10.2026г. № КУВИ-001/2026-139152748	
Кадастровый номер:	42:17:0101038:164(Единое землепользование)

1	2	3	4	5	6	7	8
1198	11.1.10	11.1.1	0°30.6`	30.33	данные отсутствуют	42:17:0101038:269(308)	данные отсутствуют
1199	12.1.1	12.1.2	75°3.2`	51.72	данные отсутствуют	42:17:0101038:288(338)	данные отсутствуют
1200	12.1.2	12.1.3	29°42.3`	15.84	данные отсутствуют	42:17:0101038:288(338)	данные отсутствуют
1201	12.1.3	12.1.4	78°33.2`	53.82	данные отсутствуют	42:17:0101038:288(338)	данные отсутствуют
1202	12.1.4	12.1.5	7°41.9`	26.13	данные отсутствуют	42:17:0101038:288(338)	данные отсутствуют
1203	12.1.5	12.1.6	105°7.3`	24.07	данные отсутствуют	42:17:0101038:288(338)	данные отсутствуют
1204	12.1.6	12.1.7	176°14.5`	31.27	данные отсутствуют	42:17:0101038:288(338)	данные отсутствуют
1205	12.1.7	12.1.8	141°51.7`	27.17	данные отсутствуют	42:17:0101038:288(338)	данные отсутствуют
1206	12.1.8	12.1.9	223°45.7`	15.37	данные отсутствуют	42:17:0101038:288(338)	данные отсутствуют
1207	12.1.9	12.1.10	306°35.8`	15.48	данные отсутствуют	42:17:0101038:288(338)	данные отсутствуют
1208	12.1.10	12.1.11	232°9.1`	52.43	данные отсутствуют	42:17:0101038:288(338)	данные отсутствуют
1209	12.1.11	12.1.12	290°17.9`	62.81	данные отсутствуют	42:17:0101038:288(338)	данные отсутствуют
1210	12.1.12	12.1.13	250°48.2`	48.54	данные отсутствуют	42:17:0101038:288(338)	данные отсутствуют
1211	12.1.13	12.1.14	304°17.3`	11.68	данные отсутствуют	42:17:0101038:288(338)	данные отсутствуют
1212	12.1.14	12.1.1	53°30.2`	28.26	данные отсутствуют	42:17:0101038:288(338)	данные отсутствуют
1213	13.1.1	13.1.2	104°6.2`	56.35	данные отсутствуют	42:17:0101038:269(308)	данные отсутствуют
1214	13.1.2	13.1.3	57°18.2`	57.31	данные отсутствуют	42:17:0101038:269(308)	данные отсутствуют
1215	13.1.3	13.1.4	88°44.0`	16.29	данные отсутствуют	42:17:0101038:269(308)	данные отсутствуют
1216	13.1.4	13.1.5	171°44.6`	67.06	данные отсутствуют	42:17:0101038:269(308)	данные отсутствуют
1217	13.1.5	13.1.6	191°32.2`	30.65	данные отсутствуют	42:17:0101038:269(308)	данные отсутствуют
1218	13.1.6	13.1.7	268°44.0`	17.65	данные отсутствуют	42:17:0101038:269(308)	данные отсутствуют
1219	13.1.7	13.1.8	349°2.5`	56.5	данные отсутствуют	42:17:0101038:269(308)	данные отсутствуют
1220	13.1.8	13.1.9	254°40.8`	22.41	данные отсутствуют	42:17:0101038:269(308)	данные отсутствуют
1221	13.1.9	13.1.10	156°56.4`	14.63	данные отсутствуют	42:17:0101038:269(308)	данные отсутствуют
1222	13.1.10	13.1.11	201°55.5`	10.34	данные отсутствуют	42:17:0101038:269(308)	данные отсутствуют
1223	13.1.11	13.1.12	298°28.1`	32.85	данные отсутствуют	42:17:0101038:269(308)	данные отсутствуют
1224	13.1.12	13.1.13	264°19.7`	17.71	данные отсутствуют	42:17:0101038:269(308)	данные отсутствуют
1225	13.1.13	13.1.14	213°5.8`	12.86	данные отсутствуют	42:17:0101038:269(308)	данные отсутствуют
1226	13.1.14	13.1.15	323°7.8`	0.2	данные отсутствуют	42:17:0000000:327(16), 42:17:0101038:269(308)	данные отсутствуют

ДОКУМЕНТ ПОДПИСАН
ЭЛЕКТРОННОЙ ПОДПИСЬЮ
Сертификат: 839971481847979980055521910400019784 43
Владелец: ПУБЛИЧНО-ПРАВОВАЯ КОМПАНИЯ РОСКАДАСТР
Действителен: с 24.12.2025 по 19.03.2027

полное наименование должности	инициалы, фамилия

Земельный участок
вид объекта недвижимости

Лист № 49 раздела 3.1	Всего листов раздела 3.1: 303	Всего разделов: 8	Всего листов выписки: 759

12.10.2026г. № КУВИ-001/2026-139152748	
Кадастровый номер:	42:17:0101038:164(Единое землепользование)

1	2	3	4	5	6	7	8
1227	13.1.15	13.1.16	323°7.8`	1.55	данные отсутствуют	42:17:0000000:327(16), 42:17:0101038:269(308)	данные отсутствуют
1228	13.1.16	13.1.17	323°6.8`	45.95	данные отсутствуют	42:17:0000000:327(16), 42:17:0101038:269(308)	данные отсутствуют
1229	13.1.17	13.1.1	33°43.5`	13.71	данные отсутствуют	42:17:0101038:269(308)	данные отсутствуют
1230	14.1.1	14.1.2	120°55.3`	43.34	данные отсутствуют	данные отсутствуют	данные отсутствуют
1231	14.1.2	14.1.3	135°57.5`	74.01	данные отсутствуют	данные отсутствуют	данные отсутствуют
1232	14.1.3	14.1.4	136°21.4`	104.8	данные отсутствуют	данные отсутствуют	данные отсутствуют
1233	14.1.4	14.1.5	127°7.1`	91.85	данные отсутствуют	данные отсутствуют	данные отсутствуют
1234	14.1.5	14.1.6	95°51.2`	32.85	данные отсутствуют	данные отсутствуют	данные отсутствуют
1235	14.1.6	14.1.7	198°42.5`	31.8	данные отсутствуют	42:17:0101038:288(64)	данные отсутствуют
1236	14.1.7	14.1.8	223°43.3`	30.73	данные отсутствуют	42:17:0101038:288(64)	данные отсутствуют
1237	14.1.8	14.1.9	160°55.0`	39.95	данные отсутствуют	42:17:0101038:288(64)	данные отсутствуют
1238	14.1.9	14.1.10	107°9.4`	30.07	данные отсутствуют	42:17:0101038:288(64)	данные отсутствуют
1239	14.1.10	14.1.11	75°29.2`	47.44	данные отсутствуют	42:17:0101038:288(64)	данные отсутствуют
1240	14.1.11	14.1.12	55°2.6`	19.58	данные отсутствуют	42:17:0101038:288(64)	данные отсутствуют
1241	14.1.12	14.1.13	29°41.9`	39.6	данные отсутствуют	42:17:0101038:288(64)	данные отсутствуют
1242	14.1.13	14.1.14	138°19.9`	83.83	данные отсутствуют	данные отсутствуют	данные отсутствуют
1243	14.1.14	14.1.15	84°38.7`	19.07	данные отсутствуют	данные отсутствуют	данные отсутствуют
1244	14.1.15	14.1.16	230°52.1`	30.98	данные отсутствуют	42:17:0101038:288(129)	данные отсутствуют
1245	14.1.16	14.1.17	167°24.5`	13.85	данные отсутствуют	42:17:0101038:288(129)	данные отсутствуют
1246	14.1.17	14.1.18	88°44.1`	17.66	данные отсутствуют	42:17:0101038:288(129)	данные отсутствуют
1247	14.1.18	14.1.19	141°9.5`	22.28	данные отсутствуют	42:17:0101038:288(129)	данные отсутствуют
1248	14.1.19	14.1.20	282°13.0`	34.92	данные отсутствуют	данные отсутствуют	данные отсутствуют
1249	14.1.20	14.1.21	249°17.5`	73.47	данные отсутствуют	данные отсутствуют	данные отсутствуют
1250	14.1.21	14.1.22	242°10.0`	94.15	данные отсутствуют	данные отсутствуют	данные отсутствуют
1251	14.1.22	14.1.23	242°57.4`	87.47	данные отсутствуют	данные отсутствуют	данные отсутствуют
1252	14.1.23	14.1.24	234°2.1`	64.43	данные отсутствуют	данные отсутствуют	данные отсутствуют
1253	14.1.24	14.1.25	245°31.1`	21.65	данные отсутствуют	данные отсутствуют	данные отсутствуют
1254	14.1.25	14.1.26	205°10.0`	24.17	данные отсутствуют	данные отсутствуют	данные отсутствуют

ДОКУМЕНТ ПОДПИСАН
ЭЛЕКТРОННОЙ ПОДПИСЬЮ
Сертификат: 839971481847979980055521910400019784 43
Владелец: ПУБЛИЧНО-ПРАВОВАЯ КОМПАНИЯ РОСКАДАСТР
Действителен: с 24.12.2025 по 19.03.2027

полное наименование должности		инициалы, фамилия

Земельный участок
вид объекта недвижимости

Лист № 50 раздела 3.1	Всего листов раздела 3.1: 303	Всего разделов: 8	Всего листов выписки: 759

12.10.2026г. № КУВИ-001/2026-139152748	
Кадастровый номер:	42:17:0101038:164(Единое землепользование)

1	2	3	4	5	6	7	8
1255	14.1.26	14.1.27	174°19.7`	24.89	данные отсутствуют	данные отсутствуют	данные отсутствуют
1256	14.1.27	14.1.28	239°40.6`	9.82	данные отсутствуют	данные отсутствуют	данные отсутствуют
1257	14.1.28	14.1.29	313°43.7`	40.49	данные отсутствуют	данные отсутствуют	данные отсутствуют
1258	14.1.29	14.1.30	48°37.5`	23.71	данные отсутствуют	42:17:0101038:288(179)	данные отсутствуют
1259	14.1.30	14.1.31	70°17.6`	15.09	данные отсутствуют	42:17:0101038:288(179)	данные отсутствуют
1260	14.1.31	14.1.32	5°57.4`	18.02	данные отсутствуют	42:17:0101038:288(179)	данные отсутствуют
1261	14.1.32	14.1.33	23°10.6`	16.41	данные отсутствуют	42:17:0101038:288(179)	данные отсутствуют
1262	14.1.33	14.1.34	61°34.5`	59.54	данные отсутствуют	42:17:0101038:288(179)	данные отсутствуют
1263	14.1.34	14.1.35	93°56.2`	30.01	данные отсутствуют	42:17:0101038:288(179)	данные отсутствуют
1264	14.1.35	14.1.36	43°42.9`	21.13	данные отсутствуют	42:17:0101038:288(179)	данные отсутствуют
1265	14.1.36	14.1.37	332°10.2`	48.6	данные отсутствуют	42:17:0101038:288(179)	данные отсутствуют
1266	14.1.37	14.1.38	258°0.3`	51.15	данные отсутствуют	42:17:0101038:288(179)	данные отсутствуют
1267	14.1.38	14.1.39	304°2.6`	39.96	данные отсутствуют	42:17:0101038:288(179)	данные отсутствуют
1268	14.1.39	14.1.40	355°15.7`	44.9	данные отсутствуют	42:17:0101038:288(179)	данные отсутствуют
1269	14.1.40	14.1.41	277°20.3`	45.33	данные отсутствуют	42:17:0101038:288(179)	данные отсутствуют
1270	14.1.41	14.1.42	3°11.7`	87.2	данные отсутствуют	42:17:0101038:288(179)	данные отсутствуют
1271	14.1.42	14.1.43	351°36.4`	65.7	данные отсутствуют	42:17:0101038:288(179)	данные отсутствуют
1272	14.1.43	14.1.44	358°43.0`	32.61	данные отсутствуют	42:17:0101038:288(179)	данные отсутствуют
1273	14.1.44	14.1.45	321°32.2`	49.44	данные отсутствуют	42:17:0101038:288(179)	данные отсутствуют
1274	14.1.45	14.1.46	37°5.6`	41.58	данные отсутствуют	42:17:0101038:288(179)	данные отсутствуют
1275	14.1.46	14.1.1	336°14.8`	85.25	данные отсутствуют	42:17:0101038:288(179)	данные отсутствуют
1276	14.2.47	14.2.48	203°21.7`	17.93	данные отсутствуют	данные отсутствуют	данные отсутствуют
1277	14.2.48	14.2.49	145°21.7`	33.34	данные отсутствуют	данные отсутствуют	данные отсутствуют
1278	14.2.49	14.2.50	85°44.5`	12.93	данные отсутствуют	данные отсутствуют	данные отсутствуют
1279	14.2.50	14.2.51	20°13.7`	48.18	данные отсутствуют	данные отсутствуют	данные отсутствуют
1280	14.2.51	14.2.52	270°27.6`	22.42	данные отсутствуют	данные отсутствуют	данные отсутствуют
1281	14.2.52	14.2.47	262°36.7`	19.13	данные отсутствуют	данные отсутствуют	данные отсутствуют
1282	15.1.1	15.1.2	94°9.8`	28.65	данные отсутствуют	42:17:0101038:288(286)	данные отсутствуют
1283	15.1.2	15.1.3	125°35.5`	27.16	данные отсутствуют	42:17:0101038:288(286)	данные отсутствуют

ДОКУМЕНТ ПОДПИСАН
ЭЛЕКТРОННОЙ ПОДПИСЬЮ
Сертификат: 839971481847979980055521910400019784 43
Владелец: ПУБЛИЧНО-ПРАВОВАЯ КОМПАНИЯ РОСКАДАСТР
Действителен: с 24.12.2025 по 19.03.2027

полное наименование должности	инициалы, фамилия

Земельный участок
вид объекта недвижимости

Лист № 51 раздела 3.1	Всего листов раздела 3.1: 303	Всего разделов: 8	Всего листов выписки: 759

12.10.2026г. № КУВИ-001/2026-139152748	
Кадастровый номер:	42:17:0101038:164(Единое землепользование)

1	2	3	4	5	6	7	8
1284	15.1.3	15.1.4	109°17.3`	34.81	данные отсутствуют	42:17:0101038:288(286)	данные отсутствуют
1285	15.1.4	15.1.5	51°52.6`	20.38	данные отсутствуют	42:17:0101038:288(286)	данные отсутствуют
1286	15.1.5	15.1.6	117°27.2`	22.19	данные отсутствуют	42:17:0101038:288(286)	данные отсутствуют
1287	15.1.6	15.1.7	182°10.9`	142.07	данные отсутствуют	42:17:0101038:288(286)	данные отсутствуют
1288	15.1.6	15.1.6			данные отсутствуют	42:00:0000000:3462(422)	данные отсутствуют
1289	15.1.7	15.1.8	292°20.9`	41.55	данные отсутствуют	42:17:0101038:288(286)	данные отсутствуют
1290	15.1.7	15.1.7			данные отсутствуют	42:00:0000000:3462(50)	данные отсутствуют
1291	15.1.8	15.1.9	226°45.1`	18.27	данные отсутствуют	42:17:0101038:288(286)	данные отсутствуют
1292	15.1.9	15.1.10	282°46.2`	22.39	данные отсутствуют	42:17:0101038:288(286)	данные отсутствуют
1293	15.1.10	15.1.11	349°15.5`	41.31	данные отсутствуют	42:17:0101038:288(286)	данные отсутствуют
1294	15.1.11	15.1.12	310°43.0`	36.55	данные отсутствуют	42:17:0101038:288(286)	данные отсутствуют
1295	15.1.12	15.1.13	356°7.6`	29.91	данные отсутствуют	42:17:0101038:288(286)	данные отсутствуют
1296	15.1.13	15.1.14	29°25.8`	50.55	данные отсутствуют	42:17:0101038:288(286)	данные отсутствуют
1297	15.1.14	15.1.15	277°29.5`	17.87	данные отсутствуют	42:17:0101038:288(286)	данные отсутствуют
1298	15.1.15	15.1.1	333°43.2`	22.47	данные отсутствуют	42:17:0101038:288(286)	данные отсутствуют
1299	15.2.16	15.2.17	180°0.0`	10	данные отсутствуют	данные отсутствуют	данные отсутствуют
1300	15.2.17	15.2.18	90°0.0`	10	данные отсутствуют	данные отсутствуют	данные отсутствуют
1301	15.2.18	15.2.19	0°0.0`	10	данные отсутствуют	данные отсутствуют	данные отсутствуют
1302	15.2.19	15.2.16	270°0.0`	10	данные отсутствуют	данные отсутствуют	данные отсутствуют
1303	16.1.1	16.1.2	84°35.6`	168.11	данные отсутствуют	данные отсутствуют	данные отсутствуют
1304	16.1.2	16.1.3	87°34.6`	113.04	данные отсутствуют	данные отсутствуют	данные отсутствуют
1305	16.1.3	16.1.4	80°8.5`	138.14	данные отсутствуют	данные отсутствуют	данные отсутствуют
1306	16.1.4	16.1.5	130°17.5`	23.43	данные отсутствуют	42:17:0101038:269(489)	данные отсутствуют
1307	16.1.5	16.1.6	112°21.8`	34.3	данные отсутствуют	42:17:0101038:269(489)	данные отсутствуют
1308	16.1.6	16.1.7	61°6.1`	23.28	данные отсутствуют	42:17:0101038:269(489)	данные отсутствуют
1309	16.1.7	16.1.8	344°43.2`	16.2	данные отсутствуют	42:17:0101038:269(489)	данные отсутствуют
1310	16.1.8	16.1.9	315°15.1`	11.26	данные отсутствуют	42:17:0101038:269(489)	данные отсутствуют
1311	16.1.9	16.1.10	82°59.0`	171.82	данные отсутствуют	данные отсутствуют	данные отсутствуют
1312	16.1.10	16.1.11	79°24.7`	163.85	данные отсутствуют	данные отсутствуют	данные отсутствуют

ДОКУМЕНТ ПОДПИСАН
ЭЛЕКТРОННОЙ ПОДПИСЬЮ
Сертификат: 839971481847979980055521910400019784 43
Владелец: ПУБЛИЧНО-ПРАВОВАЯ КОМПАНИЯ РОСКАДАСТР
Действителен: с 24.12.2025 по 19.03.2027

полное наименование должности	инициалы, фамилия

Земельный участок
вид объекта недвижимости

Лист № 52 раздела 3.1	Всего листов раздела 3.1: 303	Всего разделов: 8	Всего листов выписки: 759

12.10.2026г. № КУВИ-001/2026-139152748	
Кадастровый номер:	42:17:0101038:164(Единое землепользование)

1	2	3	4	5	6	7	8
1313	16.1.11	16.1.12	75°23.9`	125.67	данные отсутствуют	данные отсутствуют	данные отсутствуют
1314	16.1.12	16.1.13	161°32.9`	62.08	данные отсутствуют	42:17:0101038:269(111)	данные отсутствуют
1315	16.1.13	16.1.14	88°43.9`	90.35	данные отсутствуют	42:17:0101038:269(111)	данные отсутствуют
1316	16.1.14	16.1.15	85°1.1`	75.79	данные отсутствуют	42:17:0101038:269(111)	данные отсутствуют
1317	16.1.15	16.1.16	24°35.6`	36.02	данные отсутствуют	42:17:0101038:269(111)	данные отсутствуют
1318	16.1.16	16.1.17	336°21.6`	18.06	данные отсутствуют	42:17:0101038:269(111)	данные отсутствуют
1319	16.1.17	16.1.18	286°4.7`	16.46	данные отсутствуют	42:17:0101038:269(111)	данные отсутствуют
1320	16.1.18	16.1.19	340°16.9`	15.53	данные отсутствуют	42:17:0101038:269(111)	данные отсутствуют
1321	16.1.19	16.1.20	264°47.7`	28.55	данные отсутствуют	42:17:0101038:269(111)	данные отсутствуют
1322	16.1.20	16.1.21	332°3.7`	13.62	данные отсутствуют	42:17:0101038:269(111)	данные отсутствуют
1323	16.1.21	16.1.22	78°40.3`	132.06	данные отсутствуют	данные отсутствуют	данные отсутствуют
1324	16.1.22	16.1.23	83°17.1`	47.47	данные отсутствуют	данные отсутствуют	данные отсутствуют
1325	16.1.23	16.1.24	188°18.2`	33.03	данные отсутствуют	данные отсутствуют	данные отсутствуют
1326	16.1.24	16.1.25	156°34.0`	58.04	данные отсутствуют	данные отсутствуют	данные отсутствуют
1327	16.1.25	16.1.26	143°5.2`	128.29	данные отсутствуют	данные отсутствуют	данные отсутствуют
1328	16.1.26	16.1.27	145°55.0`	818.8	данные отсутствуют	данные отсутствуют	данные отсутствуют
1329	16.1.27	16.1.28	163°12.1`	17.27	данные отсутствуют	данные отсутствуют	данные отсутствуют
1330	16.1.28	16.1.29	205°15.7`	20.46	данные отсутствуют	данные отсутствуют	данные отсутствуют
1331	16.1.29	16.1.30	245°3.2`	60.3	данные отсутствуют	данные отсутствуют	данные отсутствуют
1332	16.1.30	16.1.31	251°28.1`	105.9	данные отсутствуют	данные отсутствуют	данные отсутствуют
1333	16.1.31	16.1.32	246°14.2`	31.57	данные отсутствуют	данные отсутствуют	данные отсутствуют
1334	16.1.32	16.1.33	210°33.1`	67.28	данные отсутствуют	данные отсутствуют	данные отсутствуют
1335	16.1.33	16.1.34	233°36.4`	315.42	данные отсутствуют	данные отсутствуют	данные отсутствуют
1336	16.1.34	16.1.35	232°8.6`	80.68	данные отсутствуют	данные отсутствуют	данные отсутствуют
1337	16.1.35	16.1.36	236°38.4`	146.01	данные отсутствуют	данные отсутствуют	данные отсутствуют
1338	16.1.36	16.1.37	234°28.8`	56.28	данные отсутствуют	данные отсутствуют	данные отсутствуют
1339	16.1.37	16.1.38	212°10.9`	66.2	данные отсутствуют	данные отсутствуют	данные отсутствуют
1340	16.1.38	16.1.39	217°55.9`	47.81	данные отсутствуют	данные отсутствуют	данные отсутствуют
1341	16.1.39	16.1.40	232°7.6`	85.27	данные отсутствуют	данные отсутствуют	данные отсутствуют

ДОКУМЕНТ ПОДПИСАН
ЭЛЕКТРОННОЙ ПОДПИСЬЮ
Сертификат: 839971481847979980055521910400019784 43
Владелец: ПУБЛИЧНО-ПРАВОВАЯ КОМПАНИЯ РОСКАДАСТР
Действителен: с 24.12.2025 по 19.03.2027

полное наименование должности		инициалы, фамилия

Земельный участок
вид объекта недвижимости

Лист № 53 раздела 3.1	Всего листов раздела 3.1: 303	Всего разделов: 8	Всего листов выписки: 759

12.10.2026г. № КУВИ-001/2026-139152748	
Кадастровый номер:	42:17:0101038:164(Единое землепользование)

1	2	3	4	5	6	7	8
1342	16.1.40	16.1.41	239°18.5`	105.72	данные отсутствуют	данные отсутствуют	данные отсутствуют
1343	16.1.41	16.1.42	247°25.0`	234.8	данные отсутствуют	данные отсутствуют	данные отсутствуют
1344	16.1.42	16.1.43	254°59.5`	44.91	данные отсутствуют	данные отсутствуют	данные отсутствуют
1345	16.1.43	16.1.44	280°56.0`	36.12	данные отсутствуют	данные отсутствуют	данные отсутствуют
1346	16.1.44	16.1.45	313°43.0`	51.79	данные отсутствуют	данные отсутствуют	данные отсутствуют
1347	16.1.45	16.1.46	262°6.0`	43.58	данные отсутствуют	данные отсутствуют	данные отсутствуют
1348	16.1.46	16.1.47	256°5.7`	58.38	данные отсутствуют	данные отсутствуют	данные отсутствуют
1349	16.1.47	16.1.48	261°28.7`	116.62	данные отсутствуют	данные отсутствуют	данные отсутствуют
1350	16.1.48	16.1.49	268°16.5`	99.65	данные отсутствуют	данные отсутствуют	данные отсутствуют
1351	16.1.49	16.1.50	350°31.3`	377.46	данные отсутствуют	данные отсутствуют	данные отсутствуют
1352	16.1.50	16.1.51	354°10.3`	24.62	данные отсутствуют	данные отсутствуют	данные отсутствуют
1353	16.1.51	16.1.52	351°33.5`	613.74	данные отсутствуют	данные отсутствуют	данные отсутствуют
1354	16.1.52	16.1.1	352°36.1`	487.94	данные отсутствуют	данные отсутствуют	данные отсутствуют
1355	16.2.53	16.2.54	180°0.0`	10	данные отсутствуют	данные отсутствуют	данные отсутствуют
1356	16.2.54	16.2.55	90°0.0`	10	данные отсутствуют	данные отсутствуют	данные отсутствуют
1357	16.2.55	16.2.56	0°0.0`	10	данные отсутствуют	данные отсутствуют	данные отсутствуют
1358	16.2.56	16.2.53	270°0.0`	10	данные отсутствуют	данные отсутствуют	данные отсутствуют
1359	16.3.57	16.3.58	180°0.0`	10	данные отсутствуют	данные отсутствуют	данные отсутствуют
1360	16.3.58	16.3.59	90°0.0`	10	данные отсутствуют	данные отсутствуют	данные отсутствуют
1361	16.3.59	16.3.60	0°0.0`	10	данные отсутствуют	данные отсутствуют	данные отсутствуют
1362	16.3.60	16.3.57	270°0.0`	10	данные отсутствуют	данные отсутствуют	данные отсутствуют
1363	16.4.61	16.4.62	180°0.0`	10	данные отсутствуют	данные отсутствуют	данные отсутствуют
1364	16.4.62	16.4.63	90°0.0`	10	данные отсутствуют	данные отсутствуют	данные отсутствуют
1365	16.4.63	16.4.64	0°0.0`	10	данные отсутствуют	данные отсутствуют	данные отсутствуют
1366	16.4.64	16.4.61	270°0.0`	10	данные отсутствуют	данные отсутствуют	данные отсутствуют
1367	16.5.65	16.5.66	180°0.0`	10	данные отсутствуют	данные отсутствуют	данные отсутствуют
1368	16.5.66	16.5.67	90°0.0`	10	данные отсутствуют	данные отсутствуют	данные отсутствуют
1369	16.5.67	16.5.68	0°0.0`	10	данные отсутствуют	данные отсутствуют	данные отсутствуют
1370	16.5.68	16.5.65	270°0.0`	10	данные отсутствуют	данные отсутствуют	данные отсутствуют

ДОКУМЕНТ ПОДПИСАН
ЭЛЕКТРОННОЙ ПОДПИСЬЮ
Сертификат: 839971481847979980055521910400019784 43
Владелец: ПУБЛИЧНО-ПРАВОВАЯ КОМПАНИЯ РОСКАДАСТР
Действителен: с 24.12.2025 по 19.03.2027

полное наименование должности		инициалы, фамилия

Земельный участок
вид объекта недвижимости

Лист № 54 раздела 3.1	Всего листов раздела 3.1: 303	Всего разделов: 8	Всего листов выписки: 759

12.10.2026г. № КУВИ-001/2026-139152748	
Кадастровый номер:	42:17:0101038:164(Единое землепользование)

1	2	3	4	5	6	7	8
1371	16.6.69	16.6.70	180°0.0`	10	данные отсутствуют	данные отсутствуют	данные отсутствуют
1372	16.6.70	16.6.71	90°0.0`	10	данные отсутствуют	данные отсутствуют	данные отсутствуют
1373	16.6.71	16.6.72	0°0.0`	10	данные отсутствуют	данные отсутствуют	данные отсутствуют
1374	16.6.72	16.6.69	270°0.0`	10	данные отсутствуют	данные отсутствуют	данные отсутствуют
1375	16.7.73	16.7.74	180°0.0`	10	данные отсутствуют	данные отсутствуют	данные отсутствуют
1376	16.7.74	16.7.75	90°0.0`	10	данные отсутствуют	данные отсутствуют	данные отсутствуют
1377	16.7.75	16.7.76	0°0.0`	10	данные отсутствуют	данные отсутствуют	данные отсутствуют
1378	16.7.76	16.7.73	270°0.0`	10	данные отсутствуют	данные отсутствуют	данные отсутствуют
1379	16.8.77	16.8.78	180°0.0`	10	данные отсутствуют	данные отсутствуют	данные отсутствуют
1380	16.8.78	16.8.79	90°0.0`	10	данные отсутствуют	данные отсутствуют	данные отсутствуют
1381	16.8.79	16.8.80	0°0.0`	10	данные отсутствуют	данные отсутствуют	данные отсутствуют
1382	16.8.80	16.8.77	270°0.0`	10	данные отсутствуют	данные отсутствуют	данные отсутствуют
1383	16.9.81	16.9.82	180°0.0`	10	данные отсутствуют	данные отсутствуют	данные отсутствуют
1384	16.9.82	16.9.83	90°0.0`	10	данные отсутствуют	данные отсутствуют	данные отсутствуют
1385	16.9.83	16.9.84	0°0.0`	10	данные отсутствуют	данные отсутствуют	данные отсутствуют
1386	16.9.84	16.9.81	270°0.0`	10	данные отсутствуют	данные отсутствуют	данные отсутствуют
1387	16.10.85	16.10.86	180°0.0`	10	данные отсутствуют	данные отсутствуют	данные отсутствуют
1388	16.10.86	16.10.87	90°0.0`	10	данные отсутствуют	данные отсутствуют	данные отсутствуют
1389	16.10.87	16.10.88	0°0.0`	10	данные отсутствуют	данные отсутствуют	данные отсутствуют
1390	16.10.88	16.10.85	270°0.0`	10	данные отсутствуют	данные отсутствуют	данные отсутствуют
1391	16.11.89	16.11.90	180°0.0`	10	данные отсутствуют	данные отсутствуют	данные отсутствуют
1392	16.11.90	16.11.91	90°0.0`	10	данные отсутствуют	данные отсутствуют	данные отсутствуют
1393	16.11.91	16.11.92	0°0.0`	10	данные отсутствуют	данные отсутствуют	данные отсутствуют

ДОКУМЕНТ ПОДПИСАН
ЭЛЕКТРОННОЙ ПОДПИСЬЮ
Сертификат: 839971481847979980055521910400019784 43
Владелец: ПУБЛИЧНО-ПРАВОВАЯ КОМПАНИЯ РОСКАДАСТР
Действителен: с 24.12.2025 по 19.03.2027

полное наименование должности		инициалы, фамилия

Земельный участок			
вид объекта недвижимости			
Лист № 55 раздела 3.1	Всего листов раздела 3.1: 303	Всего разделов: 8	Всего листов выписки: 759
12.10.2026г. № КУВИ-001/2026-139152748			
Кадастровый номер:	42:17:0101038:164(Единое землепользование)		

1394	16.11.92	16.11.89	270°0.0`	10	данные отсутствуют	данные отсутствуют	данные отсутствуют
1395	16.12.93	16.12.94	180°0.0`	10	данные отсутствуют	данные отсутствуют	данные отсутствуют
1396	16.12.94	16.12.95	90°0.0`	10	данные отсутствуют	данные отсутствуют	данные отсутствуют
1397	16.12.95	16.12.96	0°0.0`	10	данные отсутствуют	данные отсутствуют	данные отсутствуют
1398	16.12.96	16.12.93	270°0.0`	10	данные отсутствуют	данные отсутствуют	данные отсутствуют
1399	16.13.97	16.13.98	180°0.0`	10	данные отсутствуют	данные отсутствуют	данные отсутствуют
1400	16.13.98	16.13.99	90°0.0`	10	данные отсутствуют	данные отсутствуют	данные отсутствуют
1401	16.13.99	16.13.100	0°0.0`	10	данные отсутствуют	данные отсутствуют	данные отсутствуют
1402	16.13.100	16.13.97	270°0.0`	10	данные отсутствуют	данные отсутствуют	данные отсутствуют
1403	16.14.101	16.14.102	180°0.0`	10	данные отсутствуют	данные отсутствуют	данные отсутствуют
1404	16.14.102	16.14.103	90°0.0`	10	данные отсутствуют	данные отсутствуют	данные отсутствуют
1405	16.14.103	16.14.104	0°0.0`	10	данные отсутствуют	данные отсутствуют	данные отсутствуют
1406	16.14.104	16.14.101	270°0.0`	10	данные отсутствуют	данные отсутствуют	данные отсутствуют
1407	16.15.105	16.15.106	180°0.0`	10	данные отсутствуют	данные отсутствуют	данные отсутствуют
1408	16.15.106	16.15.107	90°0.0`	10	данные отсутствуют	данные отсутствуют	данные отсутствуют
1409	16.15.107	16.15.108	0°0.0`	10	данные отсутствуют	данные отсутствуют	данные отсутствуют
1410	16.15.108	16.15.105	270°0.0`	10	данные отсутствуют	данные отсутствуют	данные отсутствуют

ДОКУМЕНТ ПОДПИСАН
ЭЛЕКТРОННОЙ ПОДПИСЬЮ
Сертификат: 839971481847979980055521910400019784 43
Владелец: ПУБЛИЧНО-ПРАВОВАЯ КОМПАНИЯ РОСКАДАСТР
Действителен: с 24.12.2025 по 19.03.2027

полное наименование должности	инициалы, фамилия

Земельный участок
вид объекта недвижимости

Лист № 56 раздела 3.1	Всего листов раздела 3.1: 303	Всего разделов: 8	Всего листов выписки: 759

12.10.2026г. № КУВИ-001/2026-139152748	
Кадастровый номер:	42:17:0101038:164(Единое землепользование)

1	2	3	4	5	6	7	8
1411	16.16.109	16.16.110	180°0.0`	10	данные отсутствуют	данные отсутствуют	данные отсутствуют
1412	16.16.110	16.16.111	90°0.0`	10	данные отсутствуют	данные отсутствуют	данные отсутствуют
1413	16.16.111	16.16.112	0°0.0`	10	данные отсутствуют	данные отсутствуют	данные отсутствуют
1414	16.16.112	16.16.109	270°0.0`	10	данные отсутствуют	данные отсутствуют	данные отсутствуют
1415	16.17.113	16.17.114	180°0.0`	10	данные отсутствуют	данные отсутствуют	данные отсутствуют
1416	16.17.114	16.17.115	90°0.0`	10	данные отсутствуют	данные отсутствуют	данные отсутствуют
1417	16.17.115	16.17.116	0°0.0`	10	данные отсутствуют	данные отсутствуют	данные отсутствуют
1418	16.17.116	16.17.113	270°0.0`	10	данные отсутствуют	данные отсутствуют	данные отсутствуют
1419	16.18.117	16.18.118	180°0.0`	10	данные отсутствуют	данные отсутствуют	данные отсутствуют
1420	16.18.118	16.18.119	90°0.0`	10	данные отсутствуют	данные отсутствуют	данные отсутствуют
1421	16.18.119	16.18.120	0°0.0`	10	данные отсутствуют	данные отсутствуют	данные отсутствуют
1422	16.18.120	16.18.117	270°0.0`	10	данные отсутствуют	данные отсутствуют	данные отсутствуют
1423	16.19.121	16.19.122	180°0.0`	10	данные отсутствуют	данные отсутствуют	данные отсутствуют
1424	16.19.122	16.19.123	90°0.0`	10	данные отсутствуют	данные отсутствуют	данные отсутствуют
1425	16.19.123	16.19.124	0°0.0`	10	данные отсутствуют	данные отсутствуют	данные отсутствуют
1426	16.19.124	16.19.121	270°0.0`	10	данные отсутствуют	данные отсутствуют	данные отсутствуют

ДОКУМЕНТ ПОДПИСАН
ЭЛЕКТРОННОЙ ПОДПИСЬЮ
Сертификат: 839971481847979980055521910400019784 43
Владелец: ПУБЛИЧНО-ПРАВОВАЯ КОМПАНИЯ РОСКАДАСТР
Действителен: с 24.12.2025 по 19.03.2027

полное наименование должности		инициалы, фамилия

Земельный участок
вид объекта недвижимости

Лист № 57 раздела 3.1	Всего листов раздела 3.1: 303	Всего разделов: 8	Всего листов выписки: 759

12.10.2026г. № КУВИ-001/2026-139152748	
Кадастровый номер:	42:17:0101038:164(Единое землепользование)

1	2	3	4	5	6	7	8
1427	16.20.125	16.20.126	180°0.0`	10	данные отсутствуют	данные отсутствуют	данные отсутствуют
1428	16.20.126	16.20.127	90°0.0`	10	данные отсутствуют	данные отсутствуют	данные отсутствуют
1429	16.20.127	16.20.128	0°0.0`	10	данные отсутствуют	данные отсутствуют	данные отсутствуют
1430	16.20.128	16.20.125	270°0.0`	10	данные отсутствуют	данные отсутствуют	данные отсутствуют
1431	16.21.129	16.21.130	178°45.3`	14.73	данные отсутствуют	42:17:0101038:269(496)	данные отсутствуют
1432	16.21.130	16.21.131	152°8.2`	17.57	данные отсутствуют	42:17:0101038:269(496)	данные отсутствуют
1433	16.21.131	16.21.132	115°18.1`	26.35	данные отсутствуют	42:17:0101038:269(496)	данные отсутствуют
1434	16.21.132	16.21.133	34°47.1`	13.36	данные отсутствуют	42:17:0101038:269(496)	данные отсутствуют
1435	16.21.133	16.21.134	332°57.4`	31.63	данные отсутствуют	42:17:0101038:269(496)	данные отсутствуют
1436	16.21.134	16.21.129	275°18.8`	25.7	данные отсутствуют	42:17:0101038:269(496)	данные отсутствуют
1437	16.22.135	16.22.136	166°57.8`	24.07	данные отсутствуют	42:17:0101038:269(113)	данные отсутствуют
1438	16.22.136	16.22.137	98°12.3`	23.89	данные отсутствуют	42:17:0101038:269(113)	данные отсутствуют
1439	16.22.137	16.22.138	32°24.0`	14.17	данные отсутствуют	42:17:0101038:269(113)	данные отсутствуют
1440	16.22.138	16.22.139	346°11.9`	27.16	данные отсутствуют	42:17:0101038:269(113)	данные отсутствуют
1441	16.22.139	16.22.140	268°43.0`	14.72	данные отсутствуют	42:17:0101038:269(113)	данные отсутствуют
1442	16.22.140	16.22.135	234°13.1`	19.07	данные отсутствуют	42:17:0101038:269(113)	данные отсутствуют

ДОКУМЕНТ ПОДПИСАН
ЭЛЕКТРОННОЙ ПОДПИСЬЮ
Сертификат: 839971481847979980055521910400019784 43
Владелец: ПУБЛИЧНО-ПРАВОВАЯ КОМПАНИЯ РОСКАДАСТР
Действителен: с 24.12.2025 по 19.03.2027

полное наименование должности		инициалы, фамилия

Земельный участок
вид объекта недвижимости

Лист № 58 раздела 3.1	Всего листов раздела 3.1: 303	Всего разделов: 8	Всего листов выписки: 759

12.10.2026г. № КУВИ-001/2026-139152748	
Кадастровый номер:	42:17:0101038:164(Единое землепользование)

1	2	3	4	5	6	7	8
1443	16.23.141	16.23.142	205°16.9`	13.18	данные отсутствуют	42:17:0101038:269(408)	данные отсутствуют
1444	16.23.142	16.23.143	145°1.3`	24.79	данные отсутствуют	42:17:0101038:269(408)	данные отсутствуют
1445	16.23.143	16.23.144	117°10.6`	26.8	данные отсутствуют	42:17:0101038:269(408)	данные отсутствуют
1446	16.23.144	16.23.145	41°59.7`	22.93	данные отсутствуют	42:17:0101038:269(408)	данные отсутствуют
1447	16.23.145	16.23.146	315°51.2`	37.52	данные отсутствуют	42:17:0101038:269(408)	данные отсутствуют
1448	16.23.146	16.23.141	271°21.1`	21.64	данные отсутствуют	42:17:0101038:269(408)	данные отсутствуют
1449	16.24.147	16.24.148	185°3.8`	17.79	данные отсутствуют	42:17:0101038:269(191)	данные отсутствуют
1450	16.24.148	16.24.149	170°21.9`	33.76	данные отсутствуют	42:17:0101038:269(191)	данные отсутствуют
1451	16.24.149	16.24.150	86°52.6`	30.47	данные отсутствуют	42:17:0101038:269(191)	данные отсутствуют
1452	16.24.150	16.24.151	10°2.8`	15.02	данные отсутствуют	42:17:0101038:269(191)	данные отсутствуют
1453	16.24.151	16.24.152	315°42.2`	20.16	данные отсутствуют	42:17:0101038:269(191)	данные отсутствуют
1454	16.24.152	16.24.153	344°6.7`	23.34	данные отсутствуют	42:17:0101038:269(191)	данные отсутствуют
1455	16.24.153	16.24.147	262°2.0`	16.81	данные отсутствуют	42:17:0101038:269(191)	данные отсутствуют
1456	16.25.154	16.25.155	197°10.1`	40.38	данные отсутствуют	42:17:0101038:269(114)	данные отсутствуют
1457	16.25.155	16.25.156	168°51.4`	22.92	данные отсутствуют	42:17:0101038:269(114)	данные отсутствуют
1458	16.25.156	16.25.157	95°35.6`	24.73	данные отсутствуют	42:17:0101038:269(114)	данные отсутствуют

ДОКУМЕНТ ПОДПИСАН
ЭЛЕКТРОННОЙ ПОДПИСЬЮ
Сертификат: 839971481847979980055521910400019784 43
Владелец: ПУБЛИЧНО-ПРАВОВАЯ КОМПАНИЯ РОСКАДАСТР
Действителен: с 24.12.2025 по 19.03.2027

полное наименование должности		инициалы, фамилия

Земельный участок
вид объекта недвижимости

Лист № 59 раздела 3.1	Всего листов раздела 3.1: 303	Всего разделов: 8	Всего листов выписки: 759

12.10.2026г. № КУВИ-001/2026-139152748	
Кадастровый номер:	42:17:0101038:164(Единое землепользование)

1	2	3	4	5	6	7	8
1459	16.25.157	16.25.158	46°43.0`	13.21	данные отсутствуют	42:17:0101038:269(114)	данные отсутствуют
1460	16.25.158	16.25.159	353°14.3`	51.31	данные отсутствуют	42:17:0101038:269(114)	данные отсутствуют
1461	16.25.159	16.25.154	279°31.0`	20.99	данные отсутствуют	42:17:0101038:269(114)	данные отсутствуют
1462	16.26.160	16.26.161	164°42.5`	20.25	данные отсутствуют	42:17:0101038:269(404)	данные отсутствуют
1463	16.26.161	16.26.162	144°25.9`	26.15	данные отсутствуют	42:17:0101038:269(404)	данные отсутствуют
1464	16.26.162	16.26.163	90°19.4`	35.37	данные отсутствуют	42:17:0101038:269(404)	данные отсутствуют
1465	16.26.163	16.26.164	356°17.3`	46.2	данные отсутствуют	42:17:0101038:269(404)	данные отсутствуют
1466	16.26.164	16.26.165	306°53.4`	17.49	данные отсутствуют	42:17:0101038:269(404)	данные отсутствуют
1467	16.26.165	16.26.160	248°10.1`	41.95	данные отсутствуют	42:17:0101038:269(404)	данные отсутствуют
1468	16.27.166	16.27.167	146°27.5`	44.14	данные отсутствуют	42:17:0101038:269(33)	данные отсутствуют
1469	16.27.167	16.27.168	94°5.2`	31.57	данные отсутствуют	42:17:0101038:269(33)	данные отсутствуют
1470	16.27.168	16.27.169	17°34.7`	42.55	данные отсутствуют	42:17:0101038:269(33)	данные отсутствуют
1471	16.27.169	16.27.170	287°10.4`	40.37	данные отсутствуют	42:17:0101038:269(33)	данные отсутствуют
1472	16.27.170	16.27.166	245°58.9`	33.02	данные отсутствуют	42:17:0101038:269(33)	данные отсутствуют
1473	16.28.171	16.28.172	175°22.2`	16.72	данные отсутствуют	42:17:0101038:269(407)	данные отсутствуют
1474	16.28.172	16.28.173	83°46.3`	22.67	данные отсутствуют	42:17:0101038:269(407)	данные отсутствуют

полное наименование должности	ДОКУМЕНТ ПОДПИСАН ЭЛЕКТРОННОЙ ПОДПИСЬЮ Сертификат: 839971481847979980055521910400019784 43 Владелец: ПУБЛИЧНО-ПРАВОВАЯ КОМПАНИЯ РОСКАДАСТР Действителен: с 24.12.2025 по 19.03.2027	инициалы, фамилия

Земельный участок
вид объекта недвижимости

Лист № 60 раздела 3.1	Всего листов раздела 3.1: 303	Всего разделов: 8	Всего листов выписки: 759

12.10.2026г. № КУВИ-001/2026-139152748	
Кадастровый номер:	42:17:0101038:164(Единое землепользование)

1	2	3	4	5	6	7	8
1475	16.28.173	16.28.174	150°25.7`	29	данные отсутствуют	42:17:0101038:269(407)	данные отсутствуют
1476	16.28.174	16.28.175	55°2.8`	21.24	данные отсутствуют	42:17:0101038:269(407)	данные отсутствуют
1477	16.28.175	16.28.176	118°47.9`	21.57	данные отсутствуют	42:17:0101038:269(407)	данные отсутствуют
1478	16.28.176	16.28.177	51°7.4`	16.11	данные отсутствуют	42:17:0101038:269(407)	данные отсутствуют
1479	16.28.177	16.28.178	296°8.7`	29.87	данные отсутствуют	42:17:0101038:269(407)	данные отсутствуют
1480	16.28.178	16.28.179	344°15.4`	31.44	данные отсутствуют	42:17:0101038:269(407)	данные отсутствуют
1481	16.28.179	16.28.180	278°45.1`	16.96	данные отсутствуют	42:17:0101038:269(407)	данные отсутствуют
1482	16.28.180	16.28.171	242°9.5`	39.53	данные отсутствуют	42:17:0101038:269(407)	данные отсутствуют
1483	16.29.181	16.29.182	154°57.8`	26.82	данные отсутствуют	42:17:0101038:269(260)	данные отсутствуют
1484	16.29.182	16.29.183	131°26.3`	52.13	данные отсутствуют	42:17:0101038:269(260)	данные отсутствуют
1485	16.29.183	16.29.184	55°2.4`	35.41	данные отсутствуют	42:17:0101038:269(260)	данные отсутствуют
1486	16.29.184	16.29.185	313°4.7`	61.81	данные отсутствуют	42:17:0101038:269(260)	данные отсутствуют
1487	16.29.185	16.29.186	272°58.5`	26.59	данные отсутствуют	42:17:0101038:269(260)	данные отсутствуют
1488	16.29.186	16.29.181	236°42.2`	9.27	данные отсутствуют	42:17:0101038:269(260)	данные отсутствуют
1489	16.30.187	16.30.188	202°22.7`	17.15	данные отсутствуют	42:17:0101038:269(337)	данные отсутствуют
1490	16.30.188	16.30.189	144°1.6`	31.05	данные отсутствуют	42:17:0101038:269(337)	данные отсутствуют

ДОКУМЕНТ ПОДПИСАН
ЭЛЕКТРОННОЙ ПОДПИСЬЮ
Сертификат: 839971481847979980055521910400019784 43
Владелец: ПУБЛИЧНО-ПРАВОВАЯ КОМПАНИЯ РОСКАДАСТР
Действителен: с 24.12.2025 по 19.03.2027

полное наименование должности		инициалы, фамилия

Земельный участок
вид объекта недвижимости

Лист № 61 раздела 3.1	Всего листов раздела 3.1: 303	Всего разделов: 8	Всего листов выписки: 759

12.10.2026г. № КУВИ-001/2026-139152748	
Кадастровый номер:	42:17:0101038:164(Единое землепользование)

1	2	3	4	5	6	7	8
1491	16.30.189	16.30.190	83°2.2`	29.61	данные отсутствуют	42:17:0101038:269(337)	данные отсутствуют
1492	16.30.190	16.30.191	33°33.4`	27.52	данные отсутствуют	42:17:0101038:269(337)	данные отсутствуют
1493	16.30.191	16.30.192	351°17.4`	22.78	данные отсутствуют	42:17:0101038:269(337)	данные отсутствуют
1494	16.30.192	16.30.193	297°47.4`	30.33	данные отсутствуют	42:17:0101038:269(337)	данные отсутствуют
1495	16.30.193	16.30.187	229°33.2`	34.2	данные отсутствуют	42:17:0101038:269(337)	данные отсутствуют
1496	16.31.194	16.31.195	134°21.5`	63.21	данные отсутствуют	42:17:0101038:269(194)	данные отсутствуют
1497	16.31.195	16.31.196	120°57.6`	53.4	данные отсутствуют	42:17:0101038:269(194)	данные отсутствуют
1498	16.31.196	16.31.197	65°54.2`	20.26	данные отсутствуют	42:17:0101038:269(194)	данные отсутствуют
1499	16.31.197	16.31.198	331°10.3`	50.96	данные отсутствуют	42:17:0101038:269(194)	данные отсутствуют
1500	16.31.198	16.31.199	270°42.2`	28.5	данные отсутствуют	42:17:0101038:269(194)	данные отсутствуют
1501	16.31.199	16.31.200	192°44.6`	12.15	данные отсутствуют	42:17:0101038:269(194)	данные отсутствуют
1502	16.31.200	16.31.201	291°7.4`	18.06	данные отсутствуют	42:17:0101038:269(194)	данные отсутствуют
1503	16.31.201	16.31.202	332°10.6`	30.74	данные отсутствуют	42:17:0101038:269(194)	данные отсутствуют
1504	16.31.202	16.31.194	261°17.4`	22.78	данные отсутствуют	42:17:0101038:269(194)	данные отсутствуют
1505	16.32.203	16.32.204	220°43.0`	26.41	данные отсутствуют	42:17:0101038:269(195)	данные отсутствуют
1506	16.32.204	16.32.205	193°20.8`	23.35	данные отсутствуют	42:17:0101038:269(195)	данные отсутствуют

ДОКУМЕНТ ПОДПИСАН
ЭЛЕКТРОННОЙ ПОДПИСЬЮ
Сертификат: 839971481847979980055521910400019784 43
Владелец: ПУБЛИЧНО-ПРАВОВАЯ КОМПАНИЯ РОСКАДАСТР
Действителен: с 24.12.2025 по 19.03.2027

полное наименование должности	инициалы, фамилия

Земельный участок
вид объекта недвижимости

Лист № 62 раздела 3.1	Всего листов раздела 3.1: 303	Всего разделов: 8	Всего листов выписки: 759

12.10.2026г. № КУВИ-001/2026-139152748	
Кадастровый номер:	42:17:0101038:164(Единое землепользование)

1	2	3	4	5	6	7	8
1507	16.32.205	16.32.206	152°10.5`	21.96	данные отсутствуют	42:17:0101038:269(195)	данные отсутствуют
1508	16.32.206	16.32.207	96°9.7`	45.56	данные отсутствуют	42:17:0101038:269(195)	данные отсутствуют
1509	16.32.207	16.32.208	34°37.8`	35.16	данные отсутствуют	42:17:0101038:269(195)	данные отсутствуют
1510	16.32.208	16.32.209	343°12.6`	36.69	данные отсутствуют	42:17:0101038:269(195)	данные отсутствуют
1511	16.32.209	16.32.210	243°32.8`	18.45	данные отсутствуют	42:17:0101038:269(195)	данные отсутствуют
1512	16.32.210	16.32.211	320°4.7`	18.85	данные отсутствуют	42:17:0101038:269(195)	данные отсутствуют
1513	16.32.211	16.32.203	256°38.7`	14.07	данные отсутствуют	42:17:0101038:269(195)	данные отсутствуют
1514	16.33.212	16.33.213	227°18.7`	22.26	данные отсутствуют	42:17:0101038:269(403)	данные отсутствуют
1515	16.33.213	16.33.214	166°12.1`	18.11	данные отсутствуют	42:17:0101038:269(403)	данные отсутствуют
1516	16.33.214	16.33.215	137°32.6`	83.52	данные отсутствуют	42:17:0101038:269(403)	данные отсутствуют
1517	16.33.215	16.33.216	67°48.7`	35.75	данные отсутствуют	42:17:0101038:269(403)	данные отсутствуют
1518	16.33.216	16.33.217	344°20.6`	39.54	данные отсутствуют	42:17:0101038:269(403)	данные отсутствуют
1519	16.33.217	16.33.218	336°29.2`	46.7	данные отсутствуют	42:17:0101038:269(403)	данные отсутствуют
1520	16.33.218	16.33.219	265°51.6`	19.67	данные отсутствуют	42:17:0101038:269(403)	данные отсутствуют
1521	16.33.219	16.33.220	304°44.9`	13.35	данные отсутствуют	42:17:0101038:269(403)	данные отсутствуют
1522	16.33.220	16.33.212	250°18.7`	18.64	данные отсутствуют	42:17:0101038:269(403)	данные отсутствуют

ДОКУМЕНТ ПОДПИСАН
ЭЛЕКТРОННОЙ ПОДПИСЬЮ
Сертификат: 839971481847979980055521910400019784 43
Владелец: ПУБЛИЧНО-ПРАВОВАЯ КОМПАНИЯ РОСКАДАСТР
Действителен: с 24.12.2025 по 19.03.2027

полное наименование должности		инициалы, фамилия

Земельный участок
вид объекта недвижимости

Лист № 63 раздела 3.1	Всего листов раздела 3.1: 303	Всего разделов: 8	Всего листов выписки: 759

12.10.2026г. № КУВИ-001/2026-139152748	
Кадастровый номер:	42:17:0101038:164(Единое землепользование)

1	2	3	4	5	6	7	8
1523	16.34.221	16.34.222	157°41.4`	41.04	данные отсутствуют	42:17:0101038:269(338)	данные отсутствуют
1524	16.34.222	16.34.223	184°5.3`	31.56	данные отсутствуют	42:17:0101038:269(338)	данные отсутствуют
1525	16.34.223	16.34.224	112°57.5`	21.54	данные отсутствуют	42:17:0101038:269(338)	данные отсутствуют
1526	16.34.224	16.34.225	122°0.7`	37.6	данные отсутствуют	42:17:0101038:269(338)	данные отсутствуют
1527	16.34.225	16.34.226	2°18.7`	31.5	данные отсутствуют	42:17:0101038:269(338)	данные отсутствуют
1528	16.34.226	16.34.227	25°17.3`	30.74	данные отсутствуют	42:17:0101038:269(338)	данные отсутствуют
1529	16.34.227	16.34.228	353°17.6`	20.72	данные отсутствуют	42:17:0101038:269(338)	данные отсутствуют
1530	16.34.228	16.34.229	315°7.7`	56.96	данные отсутствуют	42:17:0101038:269(338)	данные отсутствуют
1531	16.34.229	16.34.221	238°39.5`	43.12	данные отсутствуют	42:17:0101038:269(338)	данные отсутствуют
1532	16.35.230	16.35.231	176°45.7`	28.51	данные отсутствуют	42:17:0101038:269(334)	данные отсутствуют
1533	16.35.231	16.35.232	150°7.0`	73.84	данные отсутствуют	42:17:0101038:269(334)	данные отсутствуют
1534	16.35.232	16.35.233	76°57.8`	24.07	данные отсутствуют	42:17:0101038:269(334)	данные отсутствуют
1535	16.35.233	16.35.234	51°2.1`	27.3	данные отсутствуют	42:17:0101038:269(334)	данные отсутствуют
1536	16.35.234	16.35.235	347°39.4`	46.03	данные отсутствуют	42:17:0101038:269(334)	данные отсутствуют
1537	16.35.235	16.35.236	322°6.3`	47.74	данные отсутствуют	42:17:0101038:269(334)	данные отсутствуют
1538	16.35.236	16.35.237	271°7.0`	23.59	данные отсутствуют	42:17:0101038:269(334)	данные отсутствуют

ДОКУМЕНТ ПОДПИСАН
ЭЛЕКТРОННОЙ ПОДПИСЬЮ
Сертификат: 839971481847979980055521910400019784 43
Владелец: ПУБЛИЧНО-ПРАВОВАЯ КОМПАНИЯ РОСКАДАСТР
Действителен: с 24.12.2025 по 19.03.2027

полное наименование должности	инициалы, фамилия

Земельный участок
вид объекта недвижимости

Лист № 64 раздела 3.1	Всего листов раздела 3.1: 303	Всего разделов: 8	Всего листов выписки: 759

12.10.2026г. № КУВИ-001/2026-139152748	
Кадастровый номер:	42:17:0101038:164(Единое землепользование)

1	2	3	4	5	6	7	8
1539	16.35.237	16.35.230	236°57.9`	24.25	данные отсутствуют	42:17:0101038:269(334)	данные отсутствуют
1540	16.36.238	16.36.239	131°54.5`	109.08	данные отсутствуют	42:17:0101038:269(30)	данные отсутствуют
1541	16.36.239	16.36.240	45°12.1`	54.19	данные отсутствуют	42:17:0101038:269(30)	данные отсутствуют
1542	16.36.240	16.36.241	20°59.4`	23.34	данные отсутствуют	42:17:0101038:269(30)	данные отсутствуют
1543	16.36.241	16.36.242	324°17.6`	41.69	данные отсутствуют	42:17:0101038:269(30)	данные отсутствуют
1544	16.36.242	16.36.243	283°15.3`	27.39	данные отсутствуют	42:17:0101038:269(30)	данные отсутствуют
1545	16.36.243	16.36.244	261°18.2`	45.56	данные отсутствуют	42:17:0101038:269(30)	данные отсутствуют
1546	16.36.244	16.36.238	237°30.8`	37.89	данные отсутствуют	42:17:0101038:269(30)	данные отсутствуют
1547	16.37.245	16.37.246	227°32.6`	20.87	данные отсутствуют	42:17:0101038:269(567)	данные отсутствуют
1548	16.37.246	16.37.247	155°24.3`	116.58	данные отсутствуют	42:17:0101038:269(567)	данные отсутствуют
1549	16.37.247	16.37.248	86°41.2`	27.52	данные отсутствуют	42:17:0101038:269(567)	данные отсутствуют
1550	16.37.248	16.37.249	12°0.7`	72.65	данные отсутствуют	42:17:0101038:269(567)	данные отсутствуют
1551	16.37.249	16.37.250	346°53.5`	62.21	данные отсутствуют	42:17:0101038:269(567)	данные отсутствуют
1552	16.37.250	16.37.251	277°28.3`	25.84	данные отсутствуют	42:17:0101038:269(567)	данные отсутствуют
1553	16.37.251	16.37.252	203°11.0`	23.73	данные отсутствуют	42:17:0101038:269(567)	данные отсутствуют
1554	16.37.252	16.37.245	281°15.1`	27.16	данные отсутствуют	42:17:0101038:269(567)	данные отсутствуют

ДОКУМЕНТ ПОДПИСАН
ЭЛЕКТРОННОЙ ПОДПИСЬЮ
Сертификат: 839971481847979980055521910400019784 43
Владелец: ПУБЛИЧНО-ПРАВОВАЯ КОМПАНИЯ РОСКАДАСТР
Действителен: с 24.12.2025 по 19.03.2027

полное наименование должности		инициалы, фамилия

Земельный участок
вид объекта недвижимости

Лист № 65 раздела 3.1	Всего листов раздела 3.1: 303	Всего разделов: 8	Всего листов выписки: 759

12.10.2026г. № КУВИ-001/2026-139152748	
Кадастровый номер:	42:17:0101038:164(Единое землепользование)

1	2	3	4	5	6	7	8
1555	16.38.253	16.38.254	223°43.6`	15.28	данные отсутствуют	42:17:0101038:269(193)	данные отсутствуют
1556	16.38.254	16.38.255	152°10.1`	28.55	данные отсутствуют	42:17:0101038:269(193)	данные отсутствуют
1557	16.38.255	16.38.256	118°44.2`	80.52	данные отсутствуют	42:17:0101038:269(193)	данные отсутствуют
1558	16.38.256	16.38.257	144°33.2`	96.16	данные отсутствуют	42:17:0101038:269(193)	данные отсутствуют
1559	16.38.257	16.38.258	75°8.9`	29.3	данные отсутствуют	42:17:0101038:269(193)	данные отсутствуют
1560	16.38.258	16.38.259	127°42.1`	85.9	данные отсутствуют	42:17:0101038:269(193)	данные отсутствуют
1561	16.38.259	16.38.260	65°45.0`	35.21	данные отсутствуют	42:17:0101038:269(193)	данные отсутствуют
1562	16.38.260	16.38.261	317°14.1`	34.09	данные отсутствуют	42:17:0101038:269(193)	данные отсутствуют
1563	16.38.261	16.38.262	256°12.1`	18.11	данные отсутствуют	42:17:0101038:269(193)	данные отсутствуют
1564	16.38.262	16.38.263	303°14.8`	57.2	данные отсутствуют	42:17:0101038:269(193)	данные отсутствуют
1565	16.38.263	16.38.264	273°29.4`	23.65	данные отсутствуют	42:17:0101038:269(193)	данные отсутствуют
1566	16.38.264	16.38.265	330°58.1`	42.18	данные отсутствуют	42:17:0101038:269(193)	данные отсутствуют
1567	16.38.265	16.38.266	298°59.7`	40.93	данные отсутствуют	42:17:0101038:269(193)	данные отсутствуют
1568	16.38.266	16.38.267	325°20.6`	51.75	данные отсутствуют	42:17:0101038:269(193)	данные отсутствуют
1569	16.38.267	16.38.253	297°32.6`	67.25	данные отсутствуют	42:17:0101038:269(193)	данные отсутствуют
1570	16.39.268	16.39.269	165°11.6`	54.55	данные отсутствуют	42:17:0101038:269(112)	данные отсутствуют

ДОКУМЕНТ ПОДПИСАН
ЭЛЕКТРОННОЙ ПОДПИСЬЮ
Сертификат: 839971481847979980055521910400019784 43
Владелец: ПУБЛИЧНО-ПРАВОВАЯ КОМПАНИЯ РОСКАДАСТР
Действителен: с 24.12.2025 по 19.03.2027

полное наименование должности		инициалы, фамилия

Земельный участок
вид объекта недвижимости

Лист № 66 раздела 3.1	Всего листов раздела 3.1: 303	Всего разделов: 8	Всего листов выписки: 759

12.10.2026г. № КУВИ-001/2026-139152748	
Кадастровый номер:	42:17:0101038:164(Единое землепользование)

1	2	3	4	5	6	7	8
1571	16.39.269	16.39.270	107°53.8`	23.92	данные отсутствуют	42:17:0101038:269(112)	данные отсутствуют
1572	16.39.270	16.39.271	76°22.7`	105.56	данные отсутствуют	42:17:0101038:269(112)	данные отсутствуют
1573	16.39.271	16.39.272	342°14.0`	27.66	данные отсутствуют	42:17:0101038:269(112)	данные отсутствуют
1574	16.39.272	16.39.273	312°47.4`	42.37	данные отсутствуют	42:17:0101038:269(112)	данные отсутствуют
1575	16.39.273	16.39.274	275°4.2`	44.47	данные отсутствуют	42:17:0101038:269(112)	данные отсутствуют
1576	16.39.274	16.39.275	255°36.3`	30.25	данные отсутствуют	42:17:0101038:269(112)	данные отсутствуют
1577	16.39.275	16.39.268	238°4.4`	30.82	данные отсутствуют	42:17:0101038:269(112)	данные отсутствуют
1578	16.40.276	16.40.277	206°8.7`	29.87	данные отсутствуют	42:17:0101038:269(192)	данные отсутствуют
1579	16.40.277	16.40.278	166°50.7`	19.07	данные отсутствуют	42:17:0101038:269(192)	данные отсутствуют
1580	16.40.278	16.40.279	72°28.8`	24.55	данные отсутствуют	42:17:0101038:269(192)	данные отсутствуют
1581	16.40.279	16.40.280	157°6.5`	55.99	данные отсутствуют	42:17:0101038:269(192)	данные отсутствуют
1582	16.40.280	16.40.281	109°11.1`	61.83	данные отсутствуют	42:17:0101038:269(192)	данные отсутствуют
1583	16.40.281	16.40.282	223°43.3`	18.06	данные отсутствуют	42:17:0101038:269(192)	данные отсутствуют
1584	16.40.282	16.40.283	300°35.9`	42.79	данные отсутствуют	42:17:0101038:269(192)	данные отсутствуют
1585	16.40.283	16.40.284	265°33.7`	17.7	данные отсутствуют	42:17:0101038:269(192)	данные отсутствуют
1586	16.40.284	16.40.285	197°9.1`	21.74	данные отсутствуют	42:17:0101038:269(192)	данные отсутствуют

ДОКУМЕНТ ПОДПИСАН
ЭЛЕКТРОННОЙ ПОДПИСЬЮ
Сертификат: 839971481847979980055521910400019784 43
Владелец: ПУБЛИЧНО-ПРАВОВАЯ КОМПАНИЯ РОСКАДАСТР
Действителен: с 24.12.2025 по 19.03.2027

полное наименование должности	инициалы, фамилия

Земельный участок
вид объекта недвижимости

Лист № 67 раздела 3.1	Всего листов раздела 3.1: 303	Всего разделов: 8	Всего листов выписки: 759

12.10.2026г. № КУВИ-001/2026-139152748	
Кадастровый номер:	42:17:0101038:164(Единое землепользование)

1	2	3	4	5	6	7	8
1587	16.40.285	16.40.286	158°14.8`	182.42	данные отсутствуют	42:17:0101038:269(192)	данные отсутствуют
1588	16.40.286	16.40.287	55°54.1`	36.23	данные отсутствуют	42:17:0101038:269(192)	данные отсутствуют
1589	16.40.287	16.40.288	344°12.9`	113.63	данные отсутствуют	42:17:0101038:269(192)	данные отсутствуют
1590	16.40.288	16.40.289	73°59.3`	19.29	данные отсутствуют	42:17:0101038:269(192)	данные отсутствуют
1591	16.40.289	16.40.290	155°56.8`	53.27	данные отсутствуют	42:17:0101038:269(192)	данные отсутствуют
1592	16.40.290	16.40.291	184°17.8`	40.45	данные отсутствуют	42:17:0101038:269(192)	данные отсутствуют
1593	16.40.291	16.40.292	128°18.4`	29.3	данные отсутствуют	42:17:0101038:269(192)	данные отсутствуют
1594	16.40.292	16.40.293	36°18.9`	16.11	данные отсутствуют	42:17:0101038:269(192)	данные отсутствуют
1595	16.40.293	16.40.294	1°1.6`	24.57	данные отсутствуют	42:17:0101038:269(192)	данные отсутствуют
1596	16.40.294	16.40.295	338°28.3`	87.94	данные отсутствуют	42:17:0101038:269(192)	данные отсутствуют
1597	16.40.295	16.40.296	31°20.1`	29.15	данные отсутствуют	42:17:0101038:269(192)	данные отсутствуют
1598	16.40.296	16.40.297	1°54.6`	17.7	данные отсутствуют	42:17:0101038:269(192)	данные отсутствуют
1599	16.40.297	16.40.298	342°27.1`	115.62	данные отсутствуют	42:17:0101038:269(192)	данные отсутствуют
1600	16.40.298	16.40.299	307°9.0`	36.35	данные отсутствуют	42:17:0101038:269(192)	данные отсутствуют
1601	16.40.299	16.40.300	257°41.3`	41.03	данные отсутствуют	42:17:0101038:269(192)	данные отсутствуют
1602	16.40.300	16.40.276	241°35.0`	43.04	данные отсутствуют	42:17:0101038:269(192)	данные отсутствуют

ДОКУМЕНТ ПОДПИСАН
ЭЛЕКТРОННОЙ ПОДПИСЬЮ
Сертификат: 839971481847979980055521910400019784 43
Владелец: ПУБЛИЧНО-ПРАВОВАЯ КОМПАНИЯ РОСКАДАСТР
Действителен: с 24.12.2025 по 19.03.2027

полное наименование должности		инициалы, фамилия

Земельный участок
вид объекта недвижимости

Лист № 68 раздела 3.1	Всего листов раздела 3.1: 303	Всего разделов: 8	Всего листов выписки: 759

12.10.2026г. № КУВИ-001/2026-139152748	
Кадастровый номер:	42:17:0101038:164(Единое землепользование)

1	2	3	4	5	6	7	8
1603	17.1.1	17.1.2	95°29.9`	36.01	данные отсутствуют	данные отсутствуют	данные отсутствуют
1604	17.1.2	17.1.3	95°29.7`	44.7	данные отсутствуют	42:17:0101038:269(186)	данные отсутствуют
1605	17.1.3	17.1.4	118°28.4`	21.9	данные отсутствуют	42:17:0101038:269(186)	данные отсутствуют
1606	17.1.4	17.1.5	169°16.0`	57.83	данные отсутствуют	42:17:0101038:269(186)	данные отсутствуют
1607	17.1.5	17.1.6	133°44.1`	23.06	данные отсутствуют	42:17:0101038:269(186)	данные отсутствуют
1608	17.1.6	17.1.7	102°13.0`	34.92	данные отсутствуют	42:17:0101038:269(186)	данные отсутствуют
1609	17.1.7	17.1.8	77°25.7`	27.7	данные отсутствуют	42:17:0101038:269(186)	данные отсутствуют
1610	17.1.8	17.1.9	61°10.4`	35.24	данные отсутствуют	42:17:0101038:269(186)	данные отсутствуют
1611	17.1.9	17.1.10	38°17.2`	40.53	данные отсутствуют	42:17:0101038:269(186)	данные отсутствуют
1612	17.1.10	17.1.11	22°24.5`	84.54	данные отсутствуют	42:17:0101038:269(186)	данные отсутствуют
1613	17.1.11	17.1.12	32°25.7`	34.27	данные отсутствуют	42:17:0101038:269(186)	данные отсутствуют
1614	17.1.12	17.1.13	39°18.8`	25.05	данные отсутствуют	данные отсутствуют	данные отсутствуют
1615	17.1.13	17.1.14	110°19.7`	70.12	данные отсутствуют	данные отсутствуют	данные отсутствуют
1616	17.1.14	17.1.15	113°1.4`	46.2	данные отсутствуют	42:17:0101038:269(200)	данные отсутствуют
1617	17.1.15	17.1.16	110°58.7`	32.29	данные отсутствуют	данные отсутствуют	данные отсутствуют
1618	17.1.16	17.1.17	190°21.7`	47.15	данные отсутствуют	42:17:0101038:269(186)	данные отсутствуют
1619	17.1.17	17.1.18	120°31.7`	79.91	данные отсутствуют	42:17:0101038:269(186)	данные отсутствуют
1620	17.1.18	17.1.19	187°9.5`	37.08	данные отсутствуют	42:17:0101038:269(186)	данные отсутствуют
1621	17.1.19	17.1.20	130°21.1`	32.71	данные отсутствуют	42:17:0101038:269(186)	данные отсутствуют
1622	17.1.20	17.1.21	122°57.3`	41.07	данные отсутствуют	42:17:0101038:269(186)	данные отсутствуют
1623	17.1.21	17.1.22	100°59.0`	31.97	данные отсутствуют	42:17:0101038:269(186)	данные отсутствуют
1624	17.1.22	17.1.23	37°49.6`	56.01	данные отсутствуют	42:17:0101038:269(186)	данные отсутствуют
1625	17.1.23	17.1.24	42°15.5`	67.87	данные отсутствуют	42:17:0101038:269(186)	данные отсутствуют
1626	17.1.24	17.1.25	186°37.1`	88.83	данные отсутствуют	данные отсутствуют	данные отсутствуют
1627	17.1.25	17.1.26	202°28.5`	73.92	данные отсутствуют	данные отсутствуют	данные отсутствуют
1628	17.1.26	17.1.27	201°44.0`	48.85	данные отсутствуют	данные отсутствуют	данные отсутствуют
1629	17.1.27	17.1.28	192°45.9`	50.73	данные отсутствуют	данные отсутствуют	данные отсутствуют
1630	17.1.28	17.1.29	183°29.4`	65.55	данные отсутствуют	данные отсутствуют	данные отсутствуют
1631	17.1.29	17.1.30	185°21.8`	58.74	данные отсутствуют	данные отсутствуют	данные отсутствуют

ДОКУМЕНТ ПОДПИСАН
ЭЛЕКТРОННОЙ ПОДПИСЬЮ
Сертификат: 839971481847979980055521910400019784 43
Владелец: ПУБЛИЧНО-ПРАВОВАЯ КОМПАНИЯ РОСКАДАСТР
Действителен: с 24.12.2025 по 19.03.2027

полное наименование должности		инициалы, фамилия

Земельный участок
вид объекта недвижимости

Лист № 69 раздела 3.1	Всего листов раздела 3.1: 303	Всего разделов: 8	Всего листов выписки: 759

12.10.2026г. № КУВИ-001/2026-139152748	
Кадастровый номер:	42:17:0101038:164(Единое землепользование)

1	2	3	4	5	6	7	8
1632	17.1.30	17.1.31	186°59.0`	84.89	данные отсутствуют	данные отсутствуют	данные отсутствуют
1633	17.1.31	17.1.32	197°9.7`	55.95	данные отсутствуют	данные отсутствуют	данные отсутствуют
1634	17.1.32	17.1.33	180°32.5`	43.37	данные отсутствуют	данные отсутствуют	данные отсутствуют
1635	17.1.33	17.1.34	203°30.3`	38.36	данные отсутствуют	данные отсутствуют	данные отсутствуют
1636	17.1.34	17.1.35	298°43.8`	131.06	данные отсутствуют	42:17:0101038:269(411)	данные отсутствуют
1637	17.1.35	17.1.36	301°8.4`	101.37	данные отсутствуют	данные отсутствуют	данные отсутствуют
1638	17.1.36	17.1.37	297°46.9`	41.94	данные отсутствуют	42:17:0101038:269(572)	данные отсутствуют
1639	17.1.37	17.1.38	292°42.0`	40.14	данные отсутствуют	42:17:0101038:269(572)	данные отсутствуют
1640	17.1.38	17.1.39	290°10.6`	122.58	данные отсутствуют	данные отсутствуют	данные отсутствуют
1641	17.1.39	17.1.40	326°43.1`	12.81	данные отсутствуют	42:17:0101038:269(569)	данные отсутствуют
1642	17.1.40	17.1.41	6°18.7`	41.11	данные отсутствуют	42:17:0101038:269(569)	данные отсутствуют
1643	17.1.41	17.1.42	26°37.6`	78.38	данные отсутствуют	42:17:0101038:269(569)	данные отсутствуют
1644	17.1.42	17.1.43	284°4.6`	71.83	данные отсутствуют	42:17:0101038:269(569)	данные отсутствуют
1645	17.1.43	17.1.44	195°54.4`	78.19	данные отсутствуют	42:17:0101038:269(569)	данные отсутствуют
1646	17.1.44	17.1.45	228°8.4`	25.04	данные отсутствуют	42:17:0101038:269(569)	данные отсутствуют
1647	17.1.45	17.1.46	279°36.2`	35.96	данные отсутствуют	42:17:0101038:269(569)	данные отсутствуют
1648	17.1.46	17.1.47	286°22.8`	94.08	данные отсутствуют	42:17:0101038:269(569)	данные отсутствуют
1649	17.1.47	17.1.48	176°49.4`	40.77	данные отсутствуют	42:17:0101038:269(569)	данные отсутствуют
1650	17.1.48	17.1.49	272°32.7`	61.26	данные отсутствуют	42:17:0101038:269(569)	данные отсутствуют
1651	17.1.49	17.1.50	343°48.5`	21.09	данные отсутствуют	данные отсутствуют	данные отсутствуют
1652	17.1.50	17.1.51	14°31.1`	204.68	данные отсутствуют	данные отсутствуют	данные отсутствуют
1653	17.1.51	17.1.52	16°49.4`	144.32	данные отсутствуют	данные отсутствуют	данные отсутствуют
1654	17.1.52	17.1.1	10°55.8`	51.42	данные отсутствуют	данные отсутствуют	данные отсутствуют
1655	17.2.53	17.2.54	180°0.0`	10	данные отсутствуют	данные отсутствуют	данные отсутствуют
1656	17.2.54	17.2.55	90°0.0`	10	данные отсутствуют	данные отсутствуют	данные отсутствуют
1657	17.2.55	17.2.56	0°0.0`	10	данные отсутствуют	данные отсутствуют	данные отсутствуют
1658	17.2.56	17.2.53	270°0.0`	10	данные отсутствуют	данные отсутствуют	данные отсутствуют
1659	17.3.57	17.3.58	180°0.0`	10	данные отсутствуют	данные отсутствуют	данные отсутствуют
1660	17.3.58	17.3.59	90°0.0`	10	данные отсутствуют	данные отсутствуют	данные отсутствуют

ДОКУМЕНТ ПОДПИСАН
ЭЛЕКТРОННОЙ ПОДПИСЬЮ
Сертификат: 839971481847979980055521910400019784 43
Владелец: ПУБЛИЧНО-ПРАВОВАЯ КОМПАНИЯ РОСКАДАСТР
Действителен: с 24.12.2025 по 19.03.2027

полное наименование должности		инициалы, фамилия

Земельный участок
вид объекта недвижимости

Лист № 70 раздела 3.1	Всего листов раздела 3.1: 303	Всего разделов: 8	Всего листов выписки: 759

12.10.2026г. № КУВИ-001/2026-139152748	
Кадастровый номер:	42:17:0101038:164(Единое землепользование)

1	2	3	4	5	6	7	8
1661	17.3.59	17.3.60	0°0.0`	10	данные отсутствуют	данные отсутствуют	данные отсутствуют
1662	17.3.60	17.3.57	270°0.0`	10	данные отсутствуют	данные отсутствуют	данные отсутствуют
1663	17.4.61	17.4.62	180°0.0`	10	данные отсутствуют	данные отсутствуют	данные отсутствуют
1664	17.4.62	17.4.63	90°0.0`	10	данные отсутствуют	данные отсутствуют	данные отсутствуют
1665	17.4.63	17.4.64	0°0.0`	10	данные отсутствуют	данные отсутствуют	данные отсутствуют
1666	17.4.64	17.4.61	270°0.0`	10	данные отсутствуют	данные отсутствуют	данные отсутствуют
1667	17.5.65	17.5.66	180°0.0`	10	данные отсутствуют	данные отсутствуют	данные отсутствуют
1668	17.5.66	17.5.67	90°0.0`	10	данные отсутствуют	данные отсутствуют	данные отсутствуют
1669	17.5.67	17.5.68	0°0.0`	10	данные отсутствуют	данные отсутствуют	данные отсутствуют
1670	17.5.68	17.5.65	270°0.0`	10	данные отсутствуют	данные отсутствуют	данные отсутствуют
1671	17.6.69	17.6.70	183°56.2`	15.01	данные отсутствуют	42:17:0101038:269(116)	данные отсутствуют
1672	17.6.70	17.6.71	112°21.6`	47.45	данные отсутствуют	42:17:0101038:269(116)	данные отсутствуют
1673	17.6.71	17.6.72	31°11.2`	17.71	данные отсутствуют	42:17:0101038:269(116)	данные отсутствуют
1674	17.6.72	17.6.73	311°53.0`	29.79	данные отсутствуют	42:17:0101038:269(116)	данные отсутствуют
1675	17.6.73	17.6.69	266°7.6`	29.91	данные отсутствуют	42:17:0101038:269(116)	данные отсутствуют
1676	17.7.74	17.7.75	211°54.3`	42.19	данные отсутствуют	42:17:0101038:269(570)	данные отсутствуют
1677	17.7.75	17.7.76	112°57.5`	29.79	данные отсутствуют	42:17:0101038:269(570)	данные отсутствуют
1678	17.7.76	17.7.77	55°2.0`	14.69	данные отсутствуют	42:17:0101038:269(570)	данные отсутствуют
1679	17.7.77	17.7.78	354°47.0`	39.48	данные отсутствуют	42:17:0101038:269(570)	данные отсутствуют
1680	17.7.78	17.7.74	268°44.0`	13.58	данные отсутствуют	42:17:0101038:269(570)	данные отсутствуют
1681	17.8.79	17.8.80	183°56.3`	15	данные отсутствуют	42:17:0101038:269(201)	данные отсутствуют
1682	17.8.80	17.8.81	130°21.8`	32.72	данные отсутствуют	42:17:0101038:269(201)	данные отсутствуют
1683	17.8.81	17.8.82	99°20.6`	22.11	данные отсутствуют	42:17:0101038:269(201)	данные отсутствуют
1684	17.8.82	17.8.83	38°32.0`	10.61	данные отсутствуют	42:17:0101038:269(201)	данные отсутствуют
1685	17.8.83	17.8.84	316°19.9`	42.3	данные отсутствуют	42:17:0101038:269(201)	данные отсутствуют
1686	17.8.84	17.8.79	272°4.9`	23.14	данные отсутствуют	42:17:0101038:269(201)	данные отсутствуют
1687	17.9.85	17.9.86	182°57.7`	36.77	данные отсутствуют	42:17:0101038:269(36)	данные отсутствуют
1688	17.9.86	17.9.87	104°9.1`	40.86	данные отсутствуют	42:17:0101038:269(36)	данные отсутствуют
1689	17.9.87	17.9.88	43°44.1`	11.53	данные отсутствуют	42:17:0101038:269(36)	данные отсутствуют

ДОКУМЕНТ ПОДПИСАН
ЭЛЕКТРОННОЙ ПОДПИСЬЮ
Сертификат: 839971481847979980055521910400019784 43
Владелец: ПУБЛИЧНО-ПРАВОВАЯ КОМПАНИЯ РОСКАДАСТР
Действителен: с 24.12.2025 по 19.03.2027

полное наименование должности	инициалы, фамилия

Земельный участок
вид объекта недвижимости

Лист № 71 раздела 3.1	Всего листов раздела 3.1: 303	Всего разделов: 8	Всего листов выписки: 759

12.10.2026г. № КУВИ-001/2026-139152748	
Кадастровый номер:	42:17:0101038:164(Единое землепользование)

1	2	3	4	5	6	7	8
1690	17.9.88	17.9.89	325°54.1`	50.1	данные отсутствуют	42:17:0101038:269(36)	данные отсутствуют
1691	17.9.89	17.9.85	259°58.7`	17.87	данные отсутствуют	42:17:0101038:269(36)	данные отсутствуют
1692	17.10.90	17.10.91	184°43.9`	25.95	данные отсутствуют	42:17:0101038:269(573)	данные отсутствуют
1693	17.10.91	17.10.92	214°59.5`	25.27	данные отсутствуют	42:17:0101038:269(573)	данные отсутствуют
1694	17.10.92	17.10.93	115°17.6`	51.63	данные отсутствуют	42:17:0101038:269(573)	данные отсутствуют
1695	17.10.93	17.10.94	41°0.8`	40.38	данные отсутствуют	42:17:0101038:269(573)	данные отсутствуют
1696	17.10.94	17.10.95	7°41.9`	26.13	данные отсутствуют	42:17:0101038:269(573)	данные отсутствуют
1697	17.10.95	17.10.96	304°45.7`	36.96	данные отсутствуют	42:17:0101038:269(573)	данные отсутствуют
1698	17.10.96	17.10.90	253°28.4`	30.97	данные отсутствуют	42:17:0101038:269(573)	данные отсутствуют
1699	17.11.97	17.11.98	207°31.9`	31	данные отсутствуют	42:17:0101038:269(35)	данные отсутствуют
1700	17.11.98	17.11.99	216°36.7`	30.97	данные отсутствуют	42:17:0101038:269(35)	данные отсутствуют
1701	17.11.99	17.11.100	126°46.8`	39.67	данные отсутствуют	42:17:0101038:269(35)	данные отсутствуют
1702	17.11.100	17.11.101	78°52.3`	31.71	данные отсутствуют	42:17:0101038:269(35)	данные отсутствуют
1703	17.11.101	17.11.102	47°48.7`	26.97	данные отсутствуют	42:17:0101038:269(35)	данные отсутствуют
1704	17.11.102	17.11.103	346°39.0`	19.45	данные отсутствуют	42:17:0101038:269(35)	данные отсутствуют
1705	17.11.103	17.11.104	34°58.4`	25.26	данные отсутствуют	42:17:0101038:269(35)	данные отсутствуют
1706	17.11.104	17.11.105	293°24.5`	55.3	данные отсутствуют	42:17:0101038:269(35)	данные отсутствуют

ДОКУМЕНТ ПОДПИСАН
ЭЛЕКТРОННОЙ ПОДПИСЬЮ
Сертификат: 839971481847979980055521910400019784 43
Владелец: ПУБЛИЧНО-ПРАВОВАЯ КОМПАНИЯ РОСКАДАСТР
Действителен: с 24.12.2025 по 19.03.2027

полное наименование должности		инициалы, фамилия

Земельный участок
вид объекта недвижимости

Лист № 72 раздела 3.1	Всего листов раздела 3.1: 303	Всего разделов: 8	Всего листов выписки: 759

12.10.2026г. № КУВИ-001/2026-139152748	
Кадастровый номер:	42:17:0101038:164(Единое землепользование)

1	2	3	4	5	6	7	8
1707	17.11.105	17.11.97	223°44.1`	13.45	данные отсутствуют	42:17:0101038:269(35)	данные отсутствуют
1708	17.12.106	17.12.107	205°17.0`	33.41	данные отсутствуют	42:17:0101038:269(342)	данные отсутствуют
1709	17.12.107	17.12.108	195°25.9`	85.09	данные отсутствуют	42:17:0101038:269(342)	данные отсутствуют
1710	17.12.108	17.12.109	109°32.8`	103.18	данные отсутствуют	42:17:0101038:269(342)	данные отсутствуют
1711	17.12.109	17.12.110	78°43.4`	46.9	данные отсутствуют	42:17:0101038:269(342)	данные отсутствуют
1712	17.12.110	17.12.111	63°0.8`	40.7	данные отсутствуют	42:17:0101038:269(342)	данные отсутствуют
1713	17.12.111	17.12.112	12°24.2`	51.73	данные отсутствуют	42:17:0101038:269(342)	данные отсутствуют
1714	17.12.112	17.12.113	298°42.1`	40.77	данные отсутствуют	42:17:0101038:269(342)	данные отсутствуют
1715	17.12.113	17.12.114	243°42.7`	21.31	данные отсутствуют	42:17:0101038:269(342)	данные отсутствуют
1716	17.12.114	17.12.115	286°4.6`	36.26	данные отсутствуют	42:17:0101038:269(342)	данные отсутствуют
1717	17.12.115	17.12.116	190°23.2`	46.37	данные отсутствуют	42:17:0101038:269(342)	данные отсутствуют
1718	17.12.116	17.12.117	276°8.6`	16.73	данные отсутствуют	42:17:0101038:269(342)	данные отсутствуют
1719	17.12.117	17.12.118	298°28.7`	29.07	данные отсутствуют	42:17:0101038:269(342)	данные отсутствуют
1720	17.12.118	17.12.119	347°8.2`	28.7	данные отсутствуют	42:17:0101038:269(342)	данные отсутствуют
1721	17.12.119	17.12.120	24°32.1`	42.55	данные отсутствуют	42:17:0101038:269(342)	данные отсутствуют
1722	17.12.120	17.12.106	295°17.4`	27.34	данные отсутствуют	42:17:0101038:269(342)	данные отсутствуют

ДОКУМЕНТ ПОДПИСАН
ЭЛЕКТРОННОЙ ПОДПИСЬЮ
Сертификат: 839971481847979980055521910400019784 43
Владелец: ПУБЛИЧНО-ПРАВОВАЯ КОМПАНИЯ РОСКАДАСТР
Действителен: с 24.12.2025 по 19.03.2027

полное наименование должности		инициалы, фамилия

Земельный участок
вид объекта недвижимости

Лист № 73 раздела 3.1	Всего листов раздела 3.1: 303	Всего разделов: 8	Всего листов выписки: 759

12.10.2026г. № КУВИ-001/2026-139152748	
Кадастровый номер:	42:17:0101038:164(Единое землепользование)

1	2	3	4	5	6	7	8
1723	18.1.1	18.1.2	93°25.7`	45.65	данные отсутствуют	42:17:0101038:269(569)	данные отсутствуют
1724	18.1.2	18.1.3	63°13.1`	33.11	данные отсутствуют	42:17:0101038:269(569)	данные отсутствуют
1725	18.1.3	18.1.4	17°39.2`	50.26	данные отсутствуют	42:17:0101038:269(569)	данные отсутствуют
1726	18.1.4	18.1.5	61°26.0`	23.69	данные отсутствуют	42:17:0101038:269(569)	данные отсутствуют
1727	18.1.5	18.1.6	94°19.1`	34.8	данные отсутствуют	42:17:0101038:269(569)	данные отсутствуют
1728	18.1.6	18.1.7	79°52.2`	22	данные отсутствуют	42:17:0101038:269(569)	данные отсутствуют
1729	18.1.7	18.1.8	117°54.7`	26.45	данные отсутствуют	42:17:0101038:269(569)	данные отсутствуют
1730	18.1.8	18.1.9	133°44.1`	45.15	данные отсутствуют	42:17:0101038:269(569)	данные отсутствуют
1731	18.1.9	18.1.10	232°50.3`	24.32	данные отсутствуют	42:17:0101038:269(569)	данные отсутствуют
1732	18.1.10	18.1.11	317°55.0`	19.74	данные отсутствуют	42:17:0101038:269(569)	данные отсутствуют
1733	18.1.11	18.1.12	263°1.0`	13.65	данные отсутствуют	42:17:0101038:269(569)	данные отсутствуют
1734	18.1.12	18.1.13	202°57.1`	14.9	данные отсутствуют	42:17:0101038:269(569)	данные отсутствуют
1735	18.1.13	18.1.14	266°12.2`	46.22	данные отсутствуют	42:17:0101038:269(569)	данные отсутствуют
1736	18.1.14	18.1.15	202°47.1`	41.65	данные отсутствуют	42:17:0101038:269(569)	данные отсутствуют
1737	18.1.15	18.1.16	270°16.0`	101.23	данные отсутствуют	42:17:0101038:269(569)	данные отсутствуют
1738	18.1.16	18.1.17	321°20.4`	14.54	данные отсутствуют	42:17:0101038:269(569)	данные отсутствуют
1739	18.1.17	18.1.1	3°34.7`	16.02	данные отсутствуют	42:17:0101038:269(569)	данные отсутствуют
1740	19.1.1	19.1.2	95°57.2`	44.26	данные отсутствуют	42:17:0101038:269(569)	данные отсутствуют
1741	19.1.2	19.1.3	153°42.5`	22.49	данные отсутствуют	42:17:0101038:269(569)	данные отсутствуют
1742	19.1.3	19.1.4	85°15.7`	44.9	данные отсутствуют	42:17:0101038:269(569)	данные отсутствуют
1743	19.1.4	19.1.5	145°48.4`	54.98	данные отсутствуют	42:17:0101038:269(569)	данные отсутствуют
1744	19.1.5	19.1.6	272°9.5`	21.78	данные отсутствуют	данные отсутствуют	данные отсутствуют
1745	19.1.6	19.1.1	301°20.6`	126.3	данные отсутствуют	данные отсутствуют	данные отсутствуют
1746	20.1.1	20.1.2	85°12.8`	119.96	данные отсутствуют	данные отсутствуют	данные отсутствуют
1747	20.1.2	20.1.3	88°19.1`	137.98	данные отсутствуют	данные отсутствуют	данные отсутствуют
1748	20.1.3	20.1.4	85°39.9`	165.22	данные отсутствуют	данные отсутствуют	данные отсутствуют
1749	20.1.4	20.1.5	88°30.8`	130.73	данные отсутствуют	данные отсутствуют	данные отсутствуют
1750	20.1.5	20.1.6	79°31.5`	70.95	данные отсутствуют	данные отсутствуют	данные отсутствуют
1751	20.1.6	20.1.7	70°31.8`	113.26	данные отсутствуют	данные отсутствуют	данные отсутствуют

ДОКУМЕНТ ПОДПИСАН
ЭЛЕКТРОННОЙ ПОДПИСЬЮ
Сертификат: 839971481847979980055521910400019784 43
Владелец: ПУБЛИЧНО-ПРАВОВАЯ КОМПАНИЯ РОСКАДАСТР
Действителен: с 24.12.2025 по 19.03.2027

полное наименование должности		инициалы, фамилия

Земельный участок
вид объекта недвижимости

Лист № 74 раздела 3.1	Всего листов раздела 3.1: 303	Всего разделов: 8	Всего листов выписки: 759

12.10.2026г. № КУВИ-001/2026-139152748	
Кадастровый номер:	42:17:0101038:164(Единое землепользование)

1	2	3	4	5	6	7	8
1752	20.1.7	20.1.8	76°25.4`	54.96	данные отсутствуют	данные отсутствуют	данные отсутствуют
1753	20.1.8	20.1.9	89°5.5`	76.23	данные отсутствуют	данные отсутствуют	данные отсутствуют
1754	20.1.9	20.1.10	70°48.5`	35.65	данные отсутствуют	данные отсутствуют	данные отсутствуют
1755	20.1.10	20.1.11	56°50.5`	47.59	данные отсутствуют	данные отсутствуют	данные отсутствуют
1756	20.1.11	20.1.12	136°58.0`	33.38	данные отсутствуют	42:17:0101038:269(498)	данные отсутствуют
1757	20.1.12	20.1.13	153°57.3`	38.9	данные отсутствуют	42:17:0101038:269(498)	данные отсутствуют
1758	20.1.13	20.1.14	144°2.1`	64.43	данные отсутствуют	42:17:0101038:269(498)	данные отсутствуют
1759	20.1.14	20.1.15	111°55.6`	41.37	данные отсутствуют	42:17:0101038:269(498)	данные отсутствуют
1760	20.1.15	20.1.16	43°45.1`	23.05	данные отсутствуют	42:17:0101038:269(498)	данные отсутствуют
1761	20.1.16	20.1.17	329°40.6`	13.98	данные отсутствуют	42:17:0101038:269(498)	данные отсутствуют
1762	20.1.17	20.1.18	295°18.0`	30.37	данные отсутствуют	42:17:0101038:269(498)	данные отсутствуют
1763	20.1.18	20.1.19	79°0.3`	48.24	данные отсутствуют	42:17:0101038:269(498)	данные отсутствуют
1764	20.1.19	20.1.20	304°16.2`	35.06	данные отсутствуют	42:17:0101038:269(498)	данные отсутствуют
1765	20.1.20	20.1.21	313°44.1`	49.95	данные отсутствуют	42:17:0101038:269(498)	данные отсутствуют
1766	20.1.21	20.1.22	296°47.9`	23.09	данные отсутствуют	42:17:0101038:269(498)	данные отсутствуют
1767	20.1.22	20.1.23	322°40.8`	31.8	данные отсутствуют	42:17:0101038:269(498)	данные отсутствуют
1768	20.1.23	20.1.24	79°12.0`	346.99	данные отсутствуют	данные отсутствуют	данные отсутствуют
1769	20.1.24	20.1.25	76°30.0`	336.19	данные отсутствуют	данные отсутствуют	данные отсутствуют
1770	20.1.25	20.1.26	77°25.6`	42.36	данные отсутствуют	данные отсутствуют	данные отсутствуют
1771	20.1.26	20.1.27	156°28.3`	33.77	данные отсутствуют	данные отсутствуют	данные отсутствуют
1772	20.1.27	20.1.28	152°44.9`	121.47	данные отсутствуют	данные отсутствуют	данные отсутствуют
1773	20.1.28	20.1.29	147°24.7`	57.15	данные отсутствуют	данные отсутствуют	данные отсутствуют
1774	20.1.29	20.1.30	146°55.0`	7.33	данные отсутствуют	42:17:0101038:275(2)	данные отсутствуют
1775	20.1.30	20.1.31	239°29.9`	54.59	данные отсутствуют	42:17:0101038:275(2)	данные отсутствуют
1776	20.1.31	20.1.32	226°11.1`	25.98	данные отсутствуют	42:17:0101038:275(2), 42:17:0101038:269(264)	данные отсутствуют
1777	20.1.32	20.1.33	226°10.1`	5.2	данные отсутствуют	42:17:0101038:275(2), 42:17:0101038:269(264)	данные отсутствуют
1778	20.1.33	20.1.34	243°27.7`	18.67	данные отсутствуют	42:17:0101038:275(2)	данные отсутствуют
1779	20.1.34	20.1.35	245°38.6`	27.5	данные отсутствуют	42:17:0101038:275(2)	данные отсутствуют

ДОКУМЕНТ ПОДПИСАН
ЭЛЕКТРОННОЙ ПОДПИСЬЮ
Сертификат: 839971481847979980055521910400019784 43
Владелец: ПУБЛИЧНО-ПРАВОВАЯ КОМПАНИЯ РОСКАДАСТР
Действителен: с 24.12.2025 по 19.03.2027

полное наименование должности		инициалы, фамилия

Земельный участок
вид объекта недвижимости

Лист № 75 раздела 3.1	Всего листов раздела 3.1: 303	Всего разделов: 8	Всего листов выписки: 759

12.10.2026г. № КУВИ-001/2026-139152748	
Кадастровый номер:	42:17:0101038:164(Единое землепользование)

1	2	3	4	5	6	7	8
1780	20.1.35	20.1.36	234°49.8`	32.76	данные отсутствуют	42:17:0101038:275(2)	данные отсутствуют
1781	20.1.36	20.1.37	170°4.3`	21.81	данные отсутствуют	42:17:0101038:275(2)	данные отсутствуют
1782	20.1.37	20.1.38	149°31.9`	18.26	данные отсутствуют	42:17:0101038:275(2)	данные отсутствуют
1783	20.1.38	20.1.39	151°23.3`	109.87	данные отсутствуют	42:17:0101038:269(189)	данные отсутствуют
1784	20.1.39	20.1.40	225°14.0`	73.02	данные отсутствуют	42:17:0101038:269(189)	данные отсутствуют
1785	20.1.40	20.1.41	216°45.3`	94.82	данные отсутствуют	42:17:0101038:269(189)	данные отсутствуют
1786	20.1.41	20.1.42	214°40.1`	67.1	данные отсутствуют	42:17:0101038:269(189)	данные отсутствуют
1787	20.1.42	20.1.43	209°4.5`	64.53	данные отсутствуют	42:17:0101038:269(189)	данные отсутствуют
1788	20.1.43	20.1.44	221°0.2`	60.58	данные отсутствуют	42:17:0101038:269(189)	данные отсутствуют
1789	20.1.44	20.1.45	212°42.5`	75.34	данные отсутствуют	42:17:0101038:269(189)	данные отсутствуют
1790	20.1.45	20.1.46	243°10.1`	34.63	данные отсутствуют	42:17:0101038:269(189)	данные отсутствуют
1791	20.1.46	20.1.47	313°44.0`	28.81	данные отсутствуют	42:17:0101038:269(189)	данные отсутствуют
1792	20.1.47	20.1.48	208°58.1`	18.87	данные отсутствуют	42:17:0101038:269(189)	данные отсутствуют
1793	20.1.48	20.1.49	142°49.3`	48.63	данные отсутствуют	42:17:0101038:269(189)	данные отсутствуют
1794	20.1.49	20.1.50	227°41.2`	55.84	данные отсутствуют	42:17:0101038:269(189)	данные отсутствуют
1795	20.1.50	20.1.51	186°9.4`	31.51	данные отсутствуют	42:17:0101038:269(189)	данные отсутствуют
1796	20.1.51	20.1.52	220°33.9`	87.87	данные отсутствуют	42:17:0101038:269(189)	данные отсутствуют
1797	20.1.52	20.1.53	276°19.4`	29.24	данные отсутствуют	42:17:0101038:269(189)	данные отсутствуют
1798	20.1.53	20.1.54	189°57.7`	10.58	данные отсутствуют	42:17:0101038:269(189)	данные отсутствуют
1799	20.1.54	20.1.55	143°5.4`	62.11	данные отсутствуют	42:17:0101038:269(189)	данные отсутствуют
1800	20.1.55	20.1.56	301°4.0`	76.58	данные отсутствуют	42:17:0101038:269(189)	данные отсутствуют
1801	20.1.56	20.1.57	254°54.3`	90.93	данные отсутствуют	42:17:0101038:269(189)	данные отсутствуют
1802	20.1.57	20.1.58	263°28.1`	103.66	данные отсутствуют	42:17:0101038:269(189)	данные отсутствуют
1803	20.1.58	20.1.59	218°32.7`	31.82	данные отсутствуют	42:17:0101038:269(189)	данные отсутствуют
1804	20.1.59	20.1.60	262°47.2`	65.55	данные отсутствуют	42:17:0101038:269(189)	данные отсутствуют
1805	20.1.60	20.1.61	188°35.7`	31.72	данные отсутствуют	42:17:0101038:269(189)	данные отсутствуют
1806	20.1.61	20.1.62	251°44.5`	51.13	данные отсутствуют	42:17:0101038:269(189)	данные отсутствуют
1807	20.1.62	20.1.63	296°22.9`	32.2	данные отсутствуют	42:17:0101038:269(189)	данные отсутствуют
1808	20.1.63	20.1.64	251°22.7`	45.53	данные отсутствуют	42:17:0101038:269(189)	данные отсутствуют

ДОКУМЕНТ ПОДПИСАН
ЭЛЕКТРОННОЙ ПОДПИСЬЮ
Сертификат: 839971481847979980055521910400019784 43
Владелец: ПУБЛИЧНО-ПРАВОВАЯ КОМПАНИЯ РОСКАДАСТР
Действителен: с 24.12.2025 по 19.03.2027

полное наименование должности		инициалы, фамилия

Земельный участок
вид объекта недвижимости

Лист № 76 раздела 3.1	Всего листов раздела 3.1: 303	Всего разделов: 8	Всего листов выписки: 759

12.10.2026г. № КУВИ-001/2026-139152748	
Кадастровый номер:	42:17:0101038:164(Единое землепользование)

1	2	3	4	5	6	7	8
1809	20.1.64	20.1.65	260°40.9`	135.81	данные отсутствуют	42:17:0101038:269(189)	данные отсутствуют
1810	20.1.65	20.1.66	268°44.0`	35.31	данные отсутствуют	42:17:0101038:269(189)	данные отсутствуют
1811	20.1.66	20.1.67	254°42.3`	44.81	данные отсутствуют	42:17:0101038:269(189)	данные отсутствуют
1812	20.1.67	20.1.68	217°23.0`	34.79	данные отсутствуют	42:17:0101038:269(189)	данные отсутствуют
1813	20.1.68	20.1.69	240°58.4`	58.33	данные отсутствуют	42:17:0101038:269(189)	данные отсутствуют
1814	20.1.69	20.1.70	186°40.2`	58.98	данные отсутствуют	42:17:0101038:269(189)	данные отсутствуют
1815	20.1.70	20.1.71	259°51.3`	44	данные отсутствуют	42:17:0101038:269(189)	данные отсутствуют
1816	20.1.71	20.1.72	221°36.6`	51.89	данные отсутствуют	42:17:0101038:269(189)	данные отсутствуют
1817	20.1.72	20.1.73	244°58.9`	37.1	данные отсутствуют	42:17:0101038:269(189)	данные отсутствуют
1818	20.1.73	20.1.74	276°5.0`	42.46	данные отсутствуют	42:17:0101038:269(189)	данные отсутствуют
1819	20.1.74	20.1.75	317°55.7`	34.73	данные отсутствуют	42:17:0101038:269(189)	данные отсутствуют
1820	20.1.75	20.1.76	71°27.8`	105.95	данные отсутствуют	данные отсутствуют	данные отсутствуют
1821	20.1.76	20.1.77	65°3.4`	61.96	данные отсутствуют	данные отсутствуют	данные отсутствуют
1822	20.1.77	20.1.78	25°18.5`	23.46	данные отсутствуют	данные отсутствуют	данные отсутствуют
1823	20.1.78	20.1.79	343°10.7`	19.42	данные отсутствуют	данные отсутствуют	данные отсутствуют
1824	20.1.79	20.1.80	325°55.0`	819.52	данные отсутствуют	данные отсутствуют	данные отсутствуют
1825	20.1.80	20.1.81	323°5.3`	127.91	данные отсутствуют	данные отсутствуют	данные отсутствуют
1826	20.1.81	20.1.82	336°33.7`	56.49	данные отсутствуют	данные отсутствуют	данные отсутствуют
1827	20.1.82	20.1.1	8°29.3`	32.92	данные отсутствуют	данные отсутствуют	данные отсутствуют
1828	20.2.83	20.2.84	180°0.0`	10	данные отсутствуют	данные отсутствуют	данные отсутствуют
1829	20.2.84	20.2.85	90°0.0`	10	данные отсутствуют	данные отсутствуют	данные отсутствуют
1830	20.2.85	20.2.86	0°0.0`	10	данные отсутствуют	данные отсутствуют	данные отсутствуют
1831	20.2.86	20.2.83	270°0.0`	10	данные отсутствуют	данные отсутствуют	данные отсутствуют
1832	20.3.87	20.3.88	175°20.3`	11.57	данные отсутствуют	42:17:0101038:269(410)	данные отсутствуют
1833	20.3.88	20.3.89	149°29.8`	19.46	данные отсутствуют	42:17:0101038:269(410)	данные отсутствуют
1834	20.3.89	20.3.90	65°3.5`	54.14	данные отсутствуют	42:17:0101038:269(410)	данные отсутствуют
1835	20.3.90	20.3.91	327°44.8`	19.81	данные отсутствуют	42:17:0101038:269(410)	данные отсутствуют
1836	20.3.91	20.3.92	56°0.1`	22.6	данные отсутствуют	42:17:0101038:269(410)	данные отсутствуют
1837	20.3.92	20.3.93	283°6.4`	27.34	данные отсутствуют	42:17:0101038:269(410)	данные отсутствуют

ДОКУМЕНТ ПОДПИСАН
ЭЛЕКТРОННОЙ ПОДПИСЬЮ
Сертификат: 839971481847979980055521910400019784 43
Владелец: ПУБЛИЧНО-ПРАВОВАЯ КОМПАНИЯ РОСКАДАСТР
Действителен: с 24.12.2025 по 19.03.2027

полное наименование должности		инициалы, фамилия

Земельный участок
вид объекта недвижимости

Лист № 77 раздела 3.1	Всего листов раздела 3.1: 303	Всего разделов: 8	Всего листов выписки: 759

12.10.2026г. № КУВИ-001/2026-139152748	
Кадастровый номер:	42:17:0101038:164(Единое землепользование)

1	2	3	4	5	6	7	8
1838	20.3.93	20.3.87	233°59.8`	51.24	данные отсутствуют	42:17:0101038:269(410)	данные отсутствуют
1839	20.4.94	20.4.95	194°40.6`	19.78	данные отсутствуют	42:17:0101038:269(197)	данные отсутствуют
1840	20.4.95	20.4.96	137°5.8`	49.08	данные отсутствуют	42:17:0101038:269(197)	данные отсутствуют
1841	20.4.96	20.4.97	111°54.9`	20.68	данные отсутствуют	42:17:0101038:269(197)	данные отсутствуют
1842	20.4.97	20.4.98	55°2.0`	14.69	данные отсутствуют	42:17:0101038:269(197)	данные отсутствуют
1843	20.4.98	20.4.99	14°40.6`	19.78	данные отсутствуют	42:17:0101038:269(197)	данные отсутствуют
1844	20.4.99	20.4.100	314°42.4`	56.68	данные отсутствуют	42:17:0101038:269(197)	данные отсутствуют
1845	20.4.100	20.4.94	259°15.7`	24.79	данные отсутствуют	42:17:0101038:269(197)	данные отсутствуют
1846	20.5.101	20.5.102	209°11.8`	26.79	данные отсутствуют	42:17:0101038:269(262)	данные отсутствуют
1847	20.5.102	20.5.103	158°29.6`	13.75	данные отсутствуют	42:17:0101038:269(262)	данные отсутствуют
1848	20.5.103	20.5.104	123°44.1`	24.87	данные отсутствуют	42:17:0101038:269(262)	данные отсутствуют
1849	20.5.104	20.5.105	147°16.9`	110.66	данные отсутствуют	42:17:0101038:269(262)	данные отсутствуют
1850	20.5.105	20.5.106	77°43.6`	49.82	данные отсутствуют	42:17:0101038:269(262)	данные отсутствуют
1851	20.5.106	20.5.107	322°56.8`	56.92	данные отсутствуют	42:17:0101038:269(262)	данные отсутствуют
1852	20.5.107	20.5.108	333°24.2`	112.71	данные отсутствуют	42:17:0101038:269(262)	данные отсутствуют
1853	20.5.108	20.5.101	249°21.1`	38.88	данные отсутствуют	42:17:0101038:269(262)	данные отсутствуют
1854	21.1.1	21.1.2	102°53.6`	34.15	данные отсутствуют	данные отсутствуют	данные отсутствуют
1855	21.1.2	21.1.3	129°20.9`	20.39	данные отсутствуют	данные отсутствуют	данные отсутствуют
1856	21.1.3	21.1.4	98°4.5`	111.13	данные отсутствуют	данные отсутствуют	данные отсутствуют
1857	21.1.4	21.1.5	102°46.3`	50.66	данные отсутствуют	данные отсутствуют	данные отсутствуют
1858	21.1.5	21.1.6	94°40.0`	44.13	данные отсутствуют	данные отсутствуют	данные отсутствуют
1859	21.1.6	21.1.7	195°39.0`	56.31	данные отсутствуют	данные отсутствуют	данные отсутствуют

ДОКУМЕНТ ПОДПИСАН
ЭЛЕКТРОННОЙ ПОДПИСЬЮ
Сертификат: 839971481847979980055521910400019784 43
Владелец: ПУБЛИЧНО-ПРАВОВАЯ КОМПАНИЯ РОСКАДАСТР
Действителен: с 24.12.2025 по 19.03.2027

полное наименование должности		инициалы, фамилия

Земельный участок
вид объекта недвижимости

Лист № 78 раздела 3.1	Всего листов раздела 3.1: 303	Всего разделов: 8	Всего листов выписки: 759

12.10.2026г. № КУВИ-001/2026-139152748	
Кадастровый номер:	42:17:0101038:164(Единое землепользование)

1	2	3	4	5	6	7	8
1860	21.1.7	21.1.8	295°2.3`	80.95	данные отсутствуют	данные отсутствуют	данные отсутствуют
1861	21.1.8	21.1.9	293°44.9`	67.79	данные отсутствуют	данные отсутствуют	данные отсутствуют
1862	21.1.9	21.1.10	276°28.6`	30.68	данные отсутствуют	данные отсутствуют	данные отсутствуют
1863	21.1.10	21.1.11	264°8.5`	34.78	данные отсутствуют	данные отсутствуют	данные отсутствуют
1864	21.1.11	21.1.12	236°16.7`	35.32	данные отсутствуют	данные отсутствуют	данные отсутствуют
1865	21.1.12	21.1.13	268°42.8`	18.26	данные отсутствуют	данные отсутствуют	данные отсутствуют
1866	21.1.13	21.1.14	5°57.3`	32.49	данные отсутствуют	42:17:0101038:269(261)	данные отсутствуют
1867	21.1.14	21.1.1	13°20.6`	32.28	данные отсутствуют	42:17:0101038:269(261)	данные отсутствуют
1868	22.1.1	22.1.2	67°29.9`	20.64	данные отсутствуют	42:17:0101038:269(501)	данные отсутствуют
1869	22.1.2	22.1.3	119°4.1`	64.53	данные отсутствуют	42:17:0101038:269(501)	данные отсутствуют
1870	22.1.3	22.1.4	35°35.6`	20.38	данные отсутствуют	42:17:0101038:269(501)	данные отсутствуют
1871	22.1.4	22.1.5	15°7.7`	24.06	данные отсутствуют	42:17:0101038:269(501)	данные отсутствуют
1872	22.1.5	22.1.6	105°31.7`	75.19	данные отсутствуют	42:17:0101038:269(501)	данные отсутствуют
1873	22.1.6	22.1.7	43°15.2`	116.22	данные отсутствуют	42:17:0101038:269(501)	данные отсутствуют
1874	22.1.7	22.1.8	96°51.7`	38.43	данные отсутствуют	данные отсутствуют	данные отсутствуют
1875	22.1.8	22.1.9	114°57.7`	104.48	данные отсутствуют	данные отсутствуют	данные отсутствуют
1876	22.1.9	22.1.10	192°4.1`	406.23	данные отсутствуют	данные отсутствуют	данные отсутствуют
1877	22.1.9	22.1.9			данные отсутствуют	42:17:0101038:269(501)	данные отсутствуют
1878	22.1.10	22.1.11	275°26.3`	69.75	данные отсутствуют	42:17:0101038:269(413)	данные отсутствуют
1879	22.1.11	22.1.12	168°24.8`	30.37	данные отсутствуют	42:17:0101038:269(413)	данные отсутствуют
1880	22.1.12	22.1.13	226°45.1`	18.27	данные отсутствуют	42:17:0101038:269(413)	данные отсутствуют
1881	22.1.13	22.1.14	258°42.5`	23.44	данные отсутствуют	данные отсутствуют	данные отсутствуют
1882	22.1.14	22.1.15	279°2.0`	30.38	данные отсутствуют	данные отсутствуют	данные отсутствуют
1883	22.1.15	22.1.16	293°1.8`	92.4	данные отсутствуют	данные отсутствуют	данные отсутствуют
1884	22.1.16	22.1.17	300°44.3`	25.63	данные отсутствуют	42:17:0101038:269(413)	данные отсутствуют
1885	22.1.17	22.1.18	258°46.6`	78.6	данные отсутствуют	42:17:0101038:269(413)	данные отсутствуют
1886	22.1.18	22.1.19	239°22.3`	24.93	данные отсутствуют	42:17:0101038:269(413)	данные отсутствуют
1887	22.1.19	22.1.20	118°59.4`	37.74	данные отсутствуют	42:17:0101038:269(413)	данные отсутствуют
1888	22.1.20	22.1.21	140°5.1`	17.39	данные отсутствуют	42:17:0101038:269(413)	данные отсутствуют

ДОКУМЕНТ ПОДПИСАН
ЭЛЕКТРОННОЙ ПОДПИСЬЮ
Сертификат: 839971481847979980055521910400019784 43
Владелец: ПУБЛИЧНО-ПРАВОВАЯ КОМПАНИЯ РОСКАДАСТР
Действителен: с 24.12.2025 по 19.03.2027

полное наименование должности		инициалы, фамилия

Земельный участок
вид объекта недвижимости

Лист № 79 раздела 3.1	Всего листов раздела 3.1: 303	Всего разделов: 8	Всего листов выписки: 759

12.10.2026г. № КУВИ-001/2026-139152748	
Кадастровый номер:	42:17:0101038:164(Единое землепользование)

1	2	3	4	5	6	7	8
1889	22.1.21	22.1.22	197°10.1`	17.18	данные отсутствуют	42:17:0101038:269(413)	данные отсутствуют
1890	22.1.22	22.1.23	218°44.9`	44.35	данные отсутствуют	42:17:0101038:269(413)	данные отсутствуют
1891	22.1.23	22.1.24	223°44.1`	30.74	данные отсутствуют	данные отсутствуют	данные отсутствуют
1892	22.1.24	22.1.25	240°58.4`	29.16	данные отсутствуют	42:17:0101038:269(412)	данные отсутствуют
1893	22.1.25	22.1.26	156°55.1`	36.58	данные отсутствуют	42:17:0101038:269(412)	данные отсутствуют
1894	22.1.26	22.1.27	167°25.7`	20.77	данные отсутствуют	42:17:0101038:269(412)	данные отсутствуют
1895	22.1.27	22.1.28	130°22.0`	16.37	данные отсутствуют	42:17:0101038:269(412)	данные отсутствуют
1896	22.1.28	22.1.29	80°35.2`	9.6	данные отсутствуют	42:17:0101038:269(412)	данные отсутствуют
1897	22.1.29	22.1.30	30°44.5`	38.44	данные отсутствуют	42:17:0101038:269(412)	данные отсутствуют
1898	22.1.30	22.1.31	66°20.4`	24.97	данные отсутствуют	данные отсутствуют	данные отсутствуют
1899	22.1.31	22.1.32	96°51.4`	28.82	данные отсутствуют	данные отсутствуют	данные отсутствуют
1900	22.1.32	22.1.33	123°6.4`	62.54	данные отсутствуют	данные отсутствуют	данные отсутствуют
1901	22.1.33	22.1.34	143°11.6`	23.37	данные отсутствуют	данные отсутствуют	данные отсутствуют
1902	22.1.34	22.1.35	148°59.1`	32.86	данные отсутствуют	42:17:0101038:269(413)	данные отсутствуют
1903	22.1.35	22.1.36	73°11.2`	25.37	данные отсутствуют	42:17:0101038:269(413)	данные отсутствуют
1904	22.1.36	22.1.37	58°59.8`	21.9	данные отсутствуют	42:17:0101038:269(413)	данные отсутствуют
1905	22.1.37	22.1.38	104°59.2`	67.91	данные отсутствуют	42:17:0101038:269(413)	данные отсутствуют
1906	22.1.38	22.1.39	112°24.1`	108.27	данные отсутствуют	42:17:0101038:269(413)	данные отсутствуют
1907	22.1.39	22.1.40	90°27.6`	44.84	данные отсутствуют	42:17:0101038:269(413)	данные отсутствуют
1908	22.1.40	22.1.41	101°32.2`	30.65	данные отсутствуют	42:17:0101038:269(413)	данные отсутствуют
1909	22.1.41	22.1.42	106°39.2`	48.54	данные отсутствуют	42:17:0101038:269(413)	данные отсутствуют
1910	22.1.42	22.1.43	169°58.4`	17.86	данные отсутствуют	42:17:0101038:269(413)	данные отсутствуют
1911	22.1.43	22.1.44	88°44.0`	19.01	данные отсутствуют	42:17:0101038:269(413)	данные отсутствуют
1912	22.1.44	22.1.45	33°13.6`	26.37	данные отсутствуют	42:17:0101038:269(413)	данные отсутствуют
1913	22.1.45	22.1.46	91°27.9`	28.56	данные отсутствуют	42:17:0101038:269(413)	данные отсутствуют
1914	22.1.46	22.1.47	101°3.9`	44.5	данные отсутствуют	данные отсутствуют	данные отсутствуют
1915	22.1.47	22.1.48	132°19.5`	39.39	данные отсутствуют	данные отсутствуют	данные отсутствуют
1916	22.1.48	22.1.49	101°45.0`	18.12	данные отсутствуют	данные отсутствуют	данные отсутствуют
1917	22.1.49	22.1.50	88°41.8`	14.94	данные отсутствуют	42:17:0101038:269(413)	данные отсутствуют



полное наименование должности		инициалы, фамилия

Земельный участок
вид объекта недвижимости

Лист № 80 раздела 3.1	Всего листов раздела 3.1: 303	Всего разделов: 8	Всего листов выписки: 759

12.10.2026г. № КУВИ-001/2026-139152748	
Кадастровый номер:	42:17:0101038:164(Единое землепользование)

1	2	3	4	5	6	7	8
1918	22.1.50	22.1.51	38°1.5`	38.6	данные отсутствуют	42:17:0101038:269(413)	данные отсутствуют
1919	22.1.51	22.1.52	21°35.8`	94.35	данные отсутствуют	42:17:0101038:269(413)	данные отсутствуют
1920	22.1.52	22.1.53	60°27.4`	20.06	данные отсутствуют	42:17:0101038:269(413)	данные отсутствуют
1921	22.1.53	22.1.54	98°11.3`	49.57	данные отсутствуют	42:17:0101038:269(413)	данные отсутствуют
1922	22.1.54	22.1.55	47°4.9`	16.36	данные отсутствуют	42:17:0101038:269(413)	данные отсутствуют
1923	22.1.55	22.1.56	303°25.9`	21.47	данные отсутствуют	42:17:0101038:269(413)	данные отсутствуют
1924	22.1.56	22.1.57	296°47.9`	46.18	данные отсутствуют	42:17:0101038:269(413)	данные отсутствуют
1925	22.1.57	22.1.58	303°57.1`	56.53	данные отсутствуют	данные отсутствуют	данные отсутствуют
1926	22.1.58	22.1.59	29°11.3`	26.78	данные отсутствуют	данные отсутствуют	данные отсутствуют
1927	22.1.59	22.1.60	354°54.9`	20.42	данные отсутствуют	данные отсутствуют	данные отсутствуют
1928	22.1.60	22.1.61	306°18.5`	22.28	данные отсутствуют	данные отсутствуют	данные отсутствуют
1929	22.1.61	22.1.62	267°31.8`	65.21	данные отсутствуют	42:17:0101038:269(413)	данные отсутствуют
1930	22.1.62	22.1.63	276°29.9`	90.48	данные отсутствуют	42:17:0101038:269(413)	данные отсутствуют
1931	22.1.63	22.1.64	342°46.9`	29.66	данные отсутствуют	данные отсутствуют	данные отсутствуют
1932	22.1.64	22.1.65	29°54.6`	66.98	данные отсутствуют	данные отсутствуют	данные отсутствуют
1933	22.1.65	22.1.66	301°27.6`	57.02	данные отсутствуют	данные отсутствуют	данные отсутствуют
1934	22.1.66	22.1.67	12°0.7`	300.22	данные отсутствуют	данные отсутствуют	данные отсутствуют
1935	22.1.67	22.1.68	113°44.9`	44.97	данные отсутствуют	данные отсутствуют	данные отсутствуют
1936	22.1.67	22.1.67			данные отсутствуют	42:17:0101038:269(501)	данные отсутствуют
1937	22.1.68	22.1.69	116°47.9`	46.18	данные отсутствуют	данные отсутствуют	данные отсутствуют
1938	22.1.69	22.1.70	188°11.2`	24.79	данные отсутствуют	42:17:0101038:269(501)	данные отсутствуют
1939	22.1.70	22.1.71	139°47.9`	45.39	данные отсутствуют	42:17:0101038:269(501)	данные отсутствуют
1940	22.1.71	22.1.72	126°29.6`	121.99	данные отсутствуют	42:17:0101038:269(501)	данные отсутствуют
1941	22.1.72	22.1.73	88°44.1`	28.53	данные отсутствуют	42:17:0101038:269(501)	данные отсутствуют
1942	22.1.73	22.1.74	63°26.9`	54.07	данные отсутствуют	42:17:0101038:269(501)	данные отсутствуют
1943	22.1.74	22.1.75	92°17.4`	21.78	данные отсутствуют	42:17:0101038:269(501)	данные отсутствуют
1944	22.1.75	22.1.76	112°41.2`	40.14	данные отсутствуют	42:17:0101038:269(501)	данные отсутствуют
1945	22.1.76	22.1.77	122°26.1`	29.38	данные отсутствуют	42:17:0101038:269(501)	данные отсутствуют
1946	22.1.77	22.1.78	109°1.4`	105.72	данные отсутствуют	42:17:0101038:269(501)	данные отсутствуют

ДОКУМЕНТ ПОДПИСАН
ЭЛЕКТРОННОЙ ПОДПИСЬЮ
Сертификат: 839971481847979980055521910400019784 43
Владелец: ПУБЛИЧНО-ПРАВОВАЯ КОМПАНИЯ РОСКАДАСТР
Действителен: с 24.12.2025 по 19.03.2027

полное наименование должности		инициалы, фамилия

Земельный участок
вид объекта недвижимости

Лист № 81 раздела 3.1	Всего листов раздела 3.1: 303	Всего разделов: 8	Всего листов выписки: 759

12.10.2026г. № КУВИ-001/2026-139152748	
Кадастровый номер:	42:17:0101038:164(Единое землепользование)

1	2	3	4	5	6	7	8
1947	22.1.78	22.1.79	113°5.4`	79.02	данные отсутствуют	42:17:0101038:269(501)	данные отсутствуют
1948	22.1.79	22.1.80	127°10.7`	58.98	данные отсутствуют	42:17:0101038:269(501)	данные отсутствуют
1949	22.1.80	22.1.81	182°6.4`	23.14	данные отсутствуют	42:17:0101038:269(501)	данные отсутствуют
1950	22.1.81	22.1.82	202°26.0`	121.65	данные отсутствуют	42:17:0101038:269(501)	данные отсутствуют
1951	22.1.82	22.1.83	198°51.7`	43.4	данные отсутствуют	42:17:0101038:269(501)	данные отсутствуют
1952	22.1.83	22.1.84	205°17.6`	39.49	данные отсутствуют	42:17:0101038:269(501)	данные отсутствуют
1953	22.1.84	22.1.85	203°56.0`	25.51	данные отсутствуют	данные отсутствуют	данные отсутствуют
1954	22.1.85	22.1.86	234°1.0`	21.48	данные отсутствуют	42:17:0101038:269(505)	данные отсутствуют
1955	22.1.86	22.1.87	228°29.3`	23.13	данные отсутствуют	42:17:0101038:269(505)	данные отсутствуют
1956	22.1.87	22.1.88	133°44.0`	21.12	данные отсутствуют	42:17:0101038:269(505)	данные отсутствуют
1957	22.1.88	22.1.89	121°50.5`	37.3	данные отсутствуют	42:17:0101038:269(505)	данные отсутствуют
1958	22.1.89	22.1.90	147°45.5`	47.52	данные отсутствуют	42:17:0101038:269(505)	данные отсутствуют
1959	22.1.90	22.1.91	34°45.4`	36.94	данные отсутствуют	42:17:0101038:269(505)	данные отсутствуют
1960	22.1.91	22.1.92	51°8.3`	22.28	данные отсутствуют	данные отсутствуют	данные отсутствуют
1961	22.1.92	22.1.93	106°23.4`	31.36	данные отсутствуют	42:17:0101038:269(270)	данные отсутствуют
1962	22.1.93	22.1.94	108°42.5`	31.8	данные отсутствуют	42:17:0101038:269(270)	данные отсутствуют
1963	22.1.94	22.1.95	84°38.5`	19.06	данные отсутствуют	42:17:0101038:269(270)	данные отсутствуют
1964	22.1.95	22.1.96	53°54.2`	38.06	данные отсутствуют	42:17:0101038:269(270)	данные отсутствуют
1965	22.1.96	22.1.97	90°30.8`	43.48	данные отсутствуют	42:17:0101038:269(270)	данные отсутствуют
1966	22.1.97	22.1.98	18°42.5`	15.9	данные отсутствуют	42:17:0101038:269(270)	данные отсутствуют
1967	22.1.98	22.1.99	19°30.6`	42.13	данные отсутствуют	42:17:0101038:269(270)	данные отсутствуют
1968	22.1.99	22.1.100	4°43.9`	25.95	данные отсутствуют	42:17:0101038:269(270)	данные отсутствуют
1969	22.1.100	22.1.101	301°0.1`	30.52	данные отсутствуют	42:17:0101038:269(270)	данные отсутствуют
1970	22.1.101	22.1.102	294°6.5`	117.27	данные отсутствуют	42:17:0101038:269(270)	данные отсутствуют
1971	22.1.102	22.1.103	335°5.3`	23.72	данные отсутствуют	данные отсутствуют	данные отсутствуют
1972	22.1.103	22.1.104	35°35.8`	13.59	данные отсутствуют	данные отсутствуют	данные отсутствуют

ДОКУМЕНТ ПОДПИСАН
ЭЛЕКТРОННОЙ ПОДПИСЬЮ
Сертификат: 839971481847979980055521910400019784 43
Владелец: ПУБЛИЧНО-ПРАВОВАЯ КОМПАНИЯ РОСКАДАСТР
Действителен: с 24.12.2025 по 19.03.2027

полное наименование должности		инициалы, фамилия

Земельный участок
вид объекта недвижимости

Лист № 82 раздела 3.1	Всего листов раздела 3.1: 303	Всего разделов: 8	Всего листов выписки: 759

12.10.2026г. № КУВИ-001/2026-139152748	
Кадастровый номер:	42:17:0101038:164(Единое землепользование)

1	2	3	4	5	6	7	8
1973	22.1.104	22.1.105	91°36.1`	27.2	данные отсутствуют	данные отсутствуют	данные отсутствуют
1974	22.1.105	22.1.106	116°35.1`	75.79	данные отсутствуют	42:17:0101038:269(501)	данные отсутствуют
1975	22.1.106	22.1.107	110°59.2`	136	данные отсутствуют	42:17:0101038:269(501)	данные отсутствуют
1976	22.1.107	22.1.108	107°48.6`	37.37	данные отсутствуют	42:17:0101038:269(501)	данные отсутствуют
1977	22.1.108	22.1.109	123°21.3`	69.33	данные отсутствуют	42:17:0101038:269(501)	данные отсутствуют
1978	22.1.109	22.1.110	84°47.0`	39.48	данные отсутствуют	42:17:0101038:269(501)	данные отсутствуют
1979	22.1.110	22.1.111	104°28.7`	55.04	данные отсутствуют	42:17:0101038:269(501)	данные отсутствуют
1980	22.1.111	22.1.112	138°21.9`	35.66	данные отсутствуют	42:17:0101038:269(501)	данные отсутствуют
1981	22.1.112	22.1.113	107°9.8`	30.06	данные отсутствуют	42:17:0101038:269(501)	данные отсутствуют
1982	22.1.113	22.1.114	139°19.5`	49.22	данные отсутствуют	42:17:0101038:269(501)	данные отсутствуют
1983	22.1.114	22.1.115	219°19.7`	87.66	данные отсутствуют	42:17:0101038:269(501)	данные отсутствуют
1984	22.1.115	22.1.116	293°51.1`	48	данные отсутствуют	42:17:0101038:269(501)	данные отсутствуют
1985	22.1.116	22.1.117	303°18.7`	47.85	данные отсутствуют	42:17:0101038:269(501)	данные отсутствуют
1986	22.1.117	22.1.118	296°33.4`	55.29	данные отсутствуют	42:17:0101038:269(501)	данные отсутствуют
1987	22.1.118	22.1.119	299°59.6`	44.49	данные отсутствуют	42:17:0101038:269(501)	данные отсутствуют
1988	22.1.119	22.1.120	194°42.7`	9.88	данные отсутствуют	42:17:0101038:269(501)	данные отсутствуют

ДОКУМЕНТ ПОДПИСАН
ЭЛЕКТРОННОЙ ПОДПИСЬЮ
Сертификат: 839971481847979980055521910400019784 43
Владелец: ПУБЛИЧНО-ПРАВОВАЯ КОМПАНИЯ РОСКАДАСТР
Действителен: с 24.12.2025 по 19.03.2027

полное наименование должности		инициалы, фамилия

Земельный участок
вид объекта недвижимости

Лист № 83 раздела 3.1	Всего листов раздела 3.1: 303	Всего разделов: 8	Всего листов выписки: 759

12.10.2026г. № КУВИ-001/2026-139152748	
Кадастровый номер:	42:17:0101038:164(Единое землепользование)

1	2	3	4	5	6	7	8
1989	22.1.120	22.1.121	145°2.6`	24.49	данные отсутствуют	42:17:0101038:269(501)	данные отсутствуют
1990	22.1.121	22.1.122	231°50.9`	40.74	данные отсутствуют	42:17:0101038:269(501)	данные отсутствуют
1991	22.1.122	22.1.123	188°45.5`	23.44	данные отсутствуют	42:17:0101038:269(501)	данные отсутствуют
1992	22.1.123	22.1.124	129°30.8`	182.99	данные отсутствуют	42:17:0101038:269(501)	данные отсутствуют
1993	22.1.124	22.1.125	40°17.1`	255.94	данные отсутствуют	42:17:0101038:269(501)	данные отсутствуют
1994	22.1.125	22.1.126	9°20.6`	50.57	данные отсутствуют	данные отсутствуют	данные отсутствуют
1995	22.1.126	22.1.127	20°58.9`	30.61	данные отсутствуют	данные отсутствуют	данные отсутствуют
1996	22.1.127	22.1.128	39°38.9`	26.16	данные отсутствуют	данные отсутствуют	данные отсутствуют
1997	22.1.128	22.1.129	103°30.2`	127.83	данные отсутствуют	42:17:0101038:269(501)	данные отсутствуют
1998	22.1.129	22.1.130	106°44.1`	87.62	данные отсутствуют	42:17:0101038:269(501)	данные отсутствуют
1999	22.1.130	22.1.131	109°23.0`	50.29	данные отсутствуют	42:17:0101038:269(501)	данные отсутствуют
2000	22.1.131	22.1.132	98°43.9`	23.45	данные отсутствуют	42:17:0101038:269(501)	данные отсутствуют
2001	22.1.132	22.1.133	88°44.1`	48.9	данные отсутствуют	данные отсутствуют	данные отсутствуют
2002	22.1.133	22.1.134	72°1.3`	42.54	данные отсутствуют	данные отсутствуют	данные отсутствуют
2003	22.1.134	22.1.135	87°11.0`	50.28	данные отсутствуют	42:17:0101038:269(501)	данные отсутствуют
2004	22.1.135	22.1.136	27°0.7`	20.06	данные отсутствуют	42:17:0101038:269(501)	данные отсутствуют

ДОКУМЕНТ ПОДПИСАН
ЭЛЕКТРОННОЙ ПОДПИСЬЮ
Сертификат: 839971481847979980055521910400019784 43
Владелец: ПУБЛИЧНО-ПРАВОВАЯ КОМПАНИЯ РОСКАДАСТР
Действителен: с 24.12.2025 по 19.03.2027

полное наименование должности		инициалы, фамилия

Земельный участок
вид объекта недвижимости

Лист № 84 раздела 3.1	Всего листов раздела 3.1: 303	Всего разделов: 8	Всего листов выписки: 759

12.10.2026г. № КУВИ-001/2026-139152748	
Кадастровый номер:	42:17:0101038:164(Единое землепользование)

1	2	3	4	5	6	7	8
2005	22.1.136	22.1.137	109°17.2`	69.64	данные отсутствуют	данные отсутствуют	данные отсутствуют
2006	22.1.137	22.1.138	115°18.4`	33.41	данные отсутствуют	42:17:0101038:269(125)	данные отсутствуют
2007	22.1.138	22.1.139	99°20.6`	22.11	данные отсутствуют	42:17:0101038:269(125)	данные отсутствуют
2008	22.1.139	22.1.140	156°55.3`	29.26	данные отсутствуют	42:17:0101038:269(125)	данные отсутствуют
2009	22.1.140	22.1.141	207°47.0`	167.81	данные отсутствуют	42:17:0101038:269(125)	данные отсутствуют
2010	22.1.141	22.1.142	199°27.4`	53.74	данные отсутствуют	42:17:0101038:269(125)	данные отсутствуют
2011	22.1.142	22.1.143	222°20.1`	39.39	данные отсутствуют	данные отсутствуют	данные отсутствуют
2012	22.1.143	22.1.144	282°46.3`	28	данные отсутствуют	данные отсутствуют	данные отсутствуют
2013	22.1.144	22.1.145	277°41.9`	26.13	данные отсутствуют	42:17:0101038:269(274)	данные отсутствуют
2014	22.1.145	22.1.146	223°43.0`	23.05	данные отсутствуют	42:17:0101038:269(274)	данные отсутствуют
2015	22.1.146	22.1.147	207°52.8`	80.88	данные отсутствуют	42:17:0101038:269(274)	данные отсутствуют
2016	22.1.147	22.1.148	203°21.3`	71.72	данные отсутствуют	данные отсутствуют	данные отсутствуют
2017	22.1.148	22.1.149	191°43.0`	36.25	данные отсутствуют	42:17:0101038:269(125)	данные отсутствуют
2018	22.1.149	22.1.150	187°56.3`	50.91	данные отсутствуют	42:17:0101038:269(125)	данные отсутствуют
2019	22.1.150	22.1.151	188°44.7`	46.9	данные отсутствуют	данные отсутствуют	данные отсутствуют
2020	22.1.151	22.1.152	206°6.2`	85.66	данные отсутствуют	данные отсутствуют	данные отсутствуют

ДОКУМЕНТ ПОДПИСАН
ЭЛЕКТРОННОЙ ПОДПИСЬЮ
Сертификат: 839971481847979980055521910400019784 43
Владелец: ПУБЛИЧНО-ПРАВОВАЯ КОМПАНИЯ РОСКАДАСТР
Действителен: с 24.12.2025 по 19.03.2027

полное наименование должности		инициалы, фамилия

Земельный участок
вид объекта недвижимости

Лист № 85 раздела 3.1	Всего листов раздела 3.1: 303	Всего разделов: 8	Всего листов выписки: 759

12.10.2026г. № КУВИ-001/2026-139152748	
Кадастровый номер:	42:17:0101038:164(Единое землепользование)

1	2	3	4	5	6	7	8
2021	22.1.152	22.1.153	208°58.9`	37.75	данные отсутствуют	данные отсутствуют	данные отсутствуют
2022	22.1.153	22.1.154	201°33.7`	28	данные отсутствуют	данные отсутствуют	данные отсутствуют
2023	22.1.154	22.1.155	202°21.6`	47.45	данные отсутствуют	42:17:0101038:269(125)	данные отсутствуют
2024	22.1.155	22.1.156	185°3.7`	24.6	данные отсутствуют	42:17:0101038:269(125)	данные отсутствуют
2025	22.1.156	22.1.157	123°6.4`	93.81	данные отсутствуют	42:17:0101038:269(125)	данные отсутствуют
2026	22.1.157	22.1.158	125°3.7`	57.32	данные отсутствуют	42:17:0101038:269(125)	данные отсутствуют
2027	22.1.158	22.1.159	123°2.5`	103.61	данные отсутствуют	42:17:0101038:269(125)	данные отсутствуют
2028	22.1.159	22.1.160	130°15.7`	63.5	данные отсутствуют	данные отсутствуют	данные отсутствуют
2029	22.1.160	22.1.161	129°19.8`	100.19	данные отсутствуют	42:17:0101038:269(355)	данные отсутствуют
2030	22.1.161	22.1.162	150°45.5`	49.21	данные отсутствуют	данные отсутствуют	данные отсутствуют
2031	22.1.162	22.1.163	139°47.6`	23.27	данные отсутствуют	данные отсутствуют	данные отсутствуют
2032	22.1.163	22.1.164	293°1.0`	45.73	данные отсутствуют	данные отсутствуют	данные отсутствуют
2033	22.1.164	22.1.165	301°46.8`	236.45	данные отсутствуют	данные отсутствуют	данные отсутствуют
2034	22.1.165	22.1.166	302°6.7`	138.27	данные отсутствуют	данные отсутствуют	данные отсутствуют
2035	22.1.166	22.1.167	300°8.8`	237.16	данные отсутствуют	данные отсутствуют	данные отсутствуют
2036	22.1.167	22.1.168	302°5.9`	204.96	данные отсутствуют	данные отсутствуют	данные отсутствуют

ДОКУМЕНТ ПОДПИСАН
ЭЛЕКТРОННОЙ ПОДПИСЬЮ
Сертификат: 839971481847979980055521910400019784 43
Владелец: ПУБЛИЧНО-ПРАВОВАЯ КОМПАНИЯ РОСКАДАСТР
Действителен: с 24.12.2025 по 19.03.2027

полное наименование должности	инициалы, фамилия

Земельный участок
вид объекта недвижимости

Лист № 86 раздела 3.1	Всего листов раздела 3.1: 303	Всего разделов: 8	Всего листов выписки: 759

12.10.2026г. № КУВИ-001/2026-139152748	
Кадастровый номер:	42:17:0101038:164(Единое землепользование)

1	2	3	4	5	6	7	8
2037	22.1.168	22.1.169	298°52.6`	97.57	данные отсутствуют	данные отсутствуют	данные отсутствуют
2038	22.1.169	22.1.170	291°0.4`	122.1	данные отсутствуют	данные отсутствуют	данные отсутствуют
2039	22.1.170	22.1.171	283°2.4`	340.81	данные отсутствуют	данные отсутствуют	данные отсутствуют
2040	22.1.171	22.1.172	281°32.0`	122.53	данные отсутствуют	данные отсутствуют	данные отсутствуют
2041	22.1.172	22.1.173	285°33.9`	107.67	данные отсутствуют	данные отсутствуют	данные отсутствуют
2042	22.1.173	22.1.174	292°10.7`	245.69	данные отсутствуют	данные отсутствуют	данные отсутствуют
2043	22.1.174	22.1.175	290°56.6`	280.26	данные отсутствуют	данные отсутствуют	данные отсутствуют
2044	22.1.175	22.1.176	290°49.1`	249.2	данные отсутствуют	данные отсутствуют	данные отсутствуют
2045	22.1.176	22.1.177	291°6.3`	24.91	данные отсутствуют	данные отсутствуют	данные отсутствуют
2046	22.1.177	22.1.178	293°56.2`	50.9	данные отсутствуют	данные отсутствуют	данные отсутствуют
2047	22.1.178	22.1.179	299°25.3`	50.45	данные отсутствуют	данные отсутствуют	данные отсутствуют
2048	22.1.179	22.1.180	300°20.0`	91.32	данные отсутствуют	данные отсутствуют	данные отсутствуют
2049	22.1.180	22.1.181	23°29.5`	32.29	данные отсутствуют	данные отсутствуют	данные отсутствуют
2050	22.1.181	22.1.182	0°32.3`	43.6	данные отсутствуют	данные отсутствуют	данные отсутствуют
2051	22.1.182	22.1.183	17°10.4`	55.71	данные отсутствуют	данные отсутствуют	данные отсутствуют
2052	22.1.183	22.1.184	6°58.5`	85.31	данные отсутствуют	данные отсутствуют	данные отсутствуют

ДОКУМЕНТ ПОДПИСАН
ЭЛЕКТРОННОЙ ПОДПИСЬЮ
Сертификат: 839971481847979980055521910400019784 43
Владелец: ПУБЛИЧНО-ПРАВОВАЯ КОМПАНИЯ РОСКАДАСТР
Действителен: с 24.12.2025 по 19.03.2027

полное наименование должности	инициалы, фамилия

Земельный участок
вид объекта недвижимости

Лист № 87 раздела 3.1	Всего листов раздела 3.1: 303	Всего разделов: 8	Всего листов выписки: 759

12.10.2026г. № КУВИ-001/2026-139152748	
Кадастровый номер:	42:17:0101038:164(Единое землепользование)

1	2	3	4	5	6	7	8
2053	22.1.184	22.1.185	5°22.3`	58.86	данные отсутствуют	данные отсутствуют	данные отсутствуют
2054	22.1.185	22.1.186	3°29.2`	65.29	данные отсутствуют	данные отсутствуют	данные отсутствуют
2055	22.1.186	22.1.187	12°46.0`	50.1	данные отсутствуют	данные отсутствуют	данные отсутствуют
2056	22.1.187	22.1.188	21°43.6`	48.52	данные отсутствуют	данные отсутствуют	данные отсутствуют
2057	22.1.188	22.1.189	22°28.8`	74.46	данные отсутствуют	данные отсутствуют	данные отсутствуют
2058	22.1.189	22.1.1	6°36.8`	89.45	данные отсутствуют	данные отсутствуют	данные отсутствуют
2059	22.2.190	22.2.191	180°0.0`	9.99	данные отсутствуют	данные отсутствуют	данные отсутствуют
2060	22.2.191	22.2.192	90°0.0`	10	данные отсутствуют	данные отсутствуют	данные отсутствуют
2061	22.2.192	22.2.193	0°0.0`	9.99	данные отсутствуют	данные отсутствуют	данные отсутствуют
2062	22.2.193	22.2.190	270°0.0`	10	данные отсутствуют	данные отсутствуют	данные отсутствуют
2063	22.3.194	22.3.195	180°0.0`	10	данные отсутствуют	данные отсутствуют	данные отсутствуют
2064	22.3.195	22.3.196	90°0.0`	10	данные отсутствуют	данные отсутствуют	данные отсутствуют
2065	22.3.196	22.3.197	0°0.0`	10	данные отсутствуют	данные отсутствуют	данные отсутствуют
2066	22.3.197	22.3.194	270°0.0`	10	данные отсутствуют	данные отсутствуют	данные отсутствуют
2067	22.4.198	22.4.199	180°0.0`	10	данные отсутствуют	данные отсутствуют	данные отсутствуют
2068	22.4.199	22.4.200	90°0.0`	10	данные отсутствуют	данные отсутствуют	данные отсутствуют
2069	22.4.200	22.4.201	0°0.0`	10	данные отсутствуют	данные отсутствуют	данные отсутствуют

ДОКУМЕНТ ПОДПИСАН
ЭЛЕКТРОННОЙ ПОДПИСЬЮ
Сертификат: 839971481847979980055521910400019784 43
Владелец: ПУБЛИЧНО-ПРАВОВАЯ КОМПАНИЯ РОСКАДАСТР
Действителен: с 24.12.2025 по 19.03.2027

полное наименование должности	инициалы, фамилия

Земельный участок
вид объекта недвижимости

Лист № 88 раздела 3.1	Всего листов раздела 3.1: 303	Всего разделов: 8	Всего листов выписки: 759

12.10.2026г. № КУВИ-001/2026-139152748	
Кадастровый номер:	42:17:0101038:164(Единое землепользование)

1	2	3	4	5	6	7	8
2070	22.4.201	22.4.198	270°0.0`	10	данные отсутствуют	данные отсутствуют	данные отсутствуют
2071	22.5.202	22.5.203	180°0.0`	10	данные отсутствуют	данные отсутствуют	данные отсутствуют
2072	22.5.203	22.5.204	90°0.0`	10	данные отсутствуют	данные отсутствуют	данные отсутствуют
2073	22.5.204	22.5.205	0°0.0`	10	данные отсутствуют	данные отсутствуют	данные отсутствуют
2074	22.5.205	22.5.202	270°0.0`	10	данные отсутствуют	данные отсутствуют	данные отсутствуют
2075	22.6.206	22.6.207	180°0.0`	10	данные отсутствуют	данные отсутствуют	данные отсутствуют
2076	22.6.207	22.6.208	90°0.0`	10	данные отсутствуют	данные отсутствуют	данные отсутствуют
2077	22.6.208	22.6.209	0°0.0`	10	данные отсутствуют	данные отсутствуют	данные отсутствуют
2078	22.6.209	22.6.206	270°0.0`	10	данные отсутствуют	данные отсутствуют	данные отсутствуют
2079	22.7.210	22.7.211	180°0.0`	10	данные отсутствуют	данные отсутствуют	данные отсутствуют
2080	22.7.211	22.7.212	90°0.0`	10	данные отсутствуют	данные отсутствуют	данные отсутствуют
2081	22.7.212	22.7.213	0°0.0`	10	данные отсутствуют	данные отсутствуют	данные отсутствуют
2082	22.7.213	22.7.210	270°0.0`	10	данные отсутствуют	данные отсутствуют	данные отсутствуют
2083	22.8.214	22.8.215	180°0.0`	10	данные отсутствуют	данные отсутствуют	данные отсутствуют
2084	22.8.215	22.8.216	90°0.0`	10	данные отсутствуют	данные отсутствуют	данные отсутствуют
2085	22.8.216	22.8.217	0°0.0`	10	данные отсутствуют	данные отсутствуют	данные отсутствуют

ДОКУМЕНТ ПОДПИСАН
ЭЛЕКТРОННОЙ ПОДПИСЬЮ
Сертификат: 839971481847979980055521910400019784 43
Владелец: ПУБЛИЧНО-ПРАВОВАЯ КОМПАНИЯ РОСКАДАСТР
Действителен: с 24.12.2025 по 19.03.2027

полное наименование должности	инициалы, фамилия

Земельный участок
вид объекта недвижимости

Лист № 89 раздела 3.1	Всего листов раздела 3.1: 303	Всего разделов: 8	Всего листов выписки: 759

12.10.2026г. № КУВИ-001/2026-139152748	
Кадастровый номер:	42:17:0101038:164(Единое землепользование)

1	2	3	4	5	6	7	8
2086	22.8.217	22.8.214	270°0.0`	10	данные отсутствуют	данные отсутствуют	данные отсутствуют
2087	22.9.218	22.9.219	180°0.0`	10	данные отсутствуют	данные отсутствуют	данные отсутствуют
2088	22.9.219	22.9.220	90°0.0`	10	данные отсутствуют	данные отсутствуют	данные отсутствуют
2089	22.9.220	22.9.221	0°0.0`	10	данные отсутствуют	данные отсутствуют	данные отсутствуют
2090	22.9.221	22.9.218	270°0.0`	10	данные отсутствуют	данные отсутствуют	данные отсутствуют
2091	22.10.222	22.10.223	180°0.0`	10	данные отсутствуют	данные отсутствуют	данные отсутствуют
2092	22.10.223	22.10.224	90°0.0`	10	данные отсутствуют	данные отсутствуют	данные отсутствуют
2093	22.10.224	22.10.225	0°0.0`	10	данные отсутствуют	данные отсутствуют	данные отсутствуют
2094	22.10.225	22.10.222	270°0.0`	10	данные отсутствуют	данные отсутствуют	данные отсутствуют
2095	22.11.226	22.11.227	180°0.0`	10	данные отсутствуют	данные отсутствуют	данные отсутствуют
2096	22.11.227	22.11.228	90°0.0`	10	данные отсутствуют	данные отсутствуют	данные отсутствуют
2097	22.11.228	22.11.229	0°0.0`	10	данные отсутствуют	данные отсутствуют	данные отсутствуют
2098	22.11.229	22.11.226	270°0.0`	10	данные отсутствуют	данные отсутствуют	данные отсутствуют
2099	22.12.230	22.12.231	180°0.0`	10	данные отсутствуют	данные отсутствуют	данные отсутствуют
2100	22.12.231	22.12.232	90°0.0`	10	данные отсутствуют	данные отсутствуют	данные отсутствуют
2101	22.12.232	22.12.233	0°0.0`	10	данные отсутствуют	данные отсутствуют	данные отсутствуют

ДОКУМЕНТ ПОДПИСАН
ЭЛЕКТРОННОЙ ПОДПИСЬЮ
Сертификат: 839971481847979980055521910400019784 43
Владелец: ПУБЛИЧНО-ПРАВОВАЯ КОМПАНИЯ РОСКАДАСТР
Действителен: с 24.12.2025 по 19.03.2027

полное наименование должности	инициалы, фамилия

Земельный участок
вид объекта недвижимости

Лист № 90 раздела 3.1	Всего листов раздела 3.1: 303	Всего разделов: 8	Всего листов выписки: 759

12.10.2026г. № КУВИ-001/2026-139152748	
Кадастровый номер:	42:17:0101038:164(Единое землепользование)

1	2	3	4	5	6	7	8
2102	22.12.233	22.12.230	270°0.0`	10	данные отсутствуют	данные отсутствуют	данные отсутствуют
2103	22.13.234	22.13.235	180°0.0`	10	данные отсутствуют	данные отсутствуют	данные отсутствуют
2104	22.13.235	22.13.236	90°0.0`	10	данные отсутствуют	данные отсутствуют	данные отсутствуют
2105	22.13.236	22.13.237	0°0.0`	10	данные отсутствуют	данные отсутствуют	данные отсутствуют
2106	22.13.237	22.13.234	270°0.0`	10	данные отсутствуют	данные отсутствуют	данные отсутствуют
2107	22.14.238	22.14.239	180°0.0`	10	данные отсутствуют	данные отсутствуют	данные отсутствуют
2108	22.14.239	22.14.240	90°0.0`	10	данные отсутствуют	данные отсутствуют	данные отсутствуют
2109	22.14.240	22.14.241	0°0.0`	10	данные отсутствуют	данные отсутствуют	данные отсутствуют
2110	22.14.241	22.14.238	270°0.0`	10	данные отсутствуют	данные отсутствуют	данные отсутствуют
2111	22.15.242	22.15.243	180°0.0`	10	данные отсутствуют	данные отсутствуют	данные отсутствуют
2112	22.15.243	22.15.244	90°0.0`	10	данные отсутствуют	данные отсутствуют	данные отсутствуют
2113	22.15.244	22.15.245	0°0.0`	10	данные отсутствуют	данные отсутствуют	данные отсутствуют
2114	22.15.245	22.15.242	270°0.0`	10	данные отсутствуют	данные отсутствуют	данные отсутствуют
2115	22.16.246	22.16.247	180°0.0`	10	данные отсутствуют	данные отсутствуют	данные отсутствуют
2116	22.16.247	22.16.248	90°0.0`	10	данные отсутствуют	данные отсутствуют	данные отсутствуют
2117	22.16.248	22.16.249	0°0.0`	10	данные отсутствуют	данные отсутствуют	данные отсутствуют

ДОКУМЕНТ ПОДПИСАН
ЭЛЕКТРОННОЙ ПОДПИСЬЮ
Сертификат: 839971481847979980055521910400019784 43
Владелец: ПУБЛИЧНО-ПРАВОВАЯ КОМПАНИЯ РОСКАДАСТР
Действителен: с 24.12.2025 по 19.03.2027

полное наименование должности		инициалы, фамилия

Земельный участок
вид объекта недвижимости

Лист № 91 раздела 3.1	Всего листов раздела 3.1: 303	Всего разделов: 8	Всего листов выписки: 759

12.10.2026г. № КУВИ-001/2026-139152748	
Кадастровый номер:	42:17:0101038:164(Единое землепользование)

1	2	3	4	5	6	7	8
2118	22.16.249	22.16.246	270°0.0`	10	данные отсутствуют	данные отсутствуют	данные отсутствуют
2119	22.17.250	22.17.251	180°0.0`	10	данные отсутствуют	данные отсутствуют	данные отсутствуют
2120	22.17.251	22.17.252	90°0.0`	10	данные отсутствуют	данные отсутствуют	данные отсутствуют
2121	22.17.252	22.17.253	0°0.0`	10	данные отсутствуют	данные отсутствуют	данные отсутствуют
2122	22.17.253	22.17.250	270°0.0`	10	данные отсутствуют	данные отсутствуют	данные отсутствуют
2123	22.18.254	22.18.255	180°0.0`	10	данные отсутствуют	данные отсутствуют	данные отсутствуют
2124	22.18.255	22.18.256	90°0.0`	10	данные отсутствуют	данные отсутствуют	данные отсутствуют
2125	22.18.256	22.18.257	0°0.0`	10	данные отсутствуют	данные отсутствуют	данные отсутствуют
2126	22.18.257	22.18.254	270°0.0`	10	данные отсутствуют	данные отсутствуют	данные отсутствуют
2127	22.19.258	22.19.259	180°0.0`	10	данные отсутствуют	данные отсутствуют	данные отсутствуют
2128	22.19.259	22.19.260	90°0.0`	10	данные отсутствуют	данные отсутствуют	данные отсутствуют
2129	22.19.260	22.19.261	0°0.0`	10	данные отсутствуют	данные отсутствуют	данные отсутствуют
2130	22.19.261	22.19.258	270°0.0`	10	данные отсутствуют	данные отсутствуют	данные отсутствуют
2131	22.20.262	22.20.263	180°0.0`	10	данные отсутствуют	данные отсутствуют	данные отсутствуют
2132	22.20.263	22.20.264	90°0.0`	10	данные отсутствуют	данные отсутствуют	данные отсутствуют
2133	22.20.264	22.20.265	0°0.0`	10	данные отсутствуют	данные отсутствуют	данные отсутствуют

ДОКУМЕНТ ПОДПИСАН
ЭЛЕКТРОННОЙ ПОДПИСЬЮ
Сертификат: 839971481847979980055521910400019784 43
Владелец: ПУБЛИЧНО-ПРАВОВАЯ КОМПАНИЯ РОСКАДАСТР
Действителен: с 24.12.2025 по 19.03.2027

полное наименование должности	инициалы, фамилия

Земельный участок
вид объекта недвижимости

Лист № 92 раздела 3.1	Всего листов раздела 3.1: 303	Всего разделов: 8	Всего листов выписки: 759

12.10.2026г. № КУВИ-001/2026-139152748	
Кадастровый номер:	42:17:0101038:164(Единое землепользование)

1	2	3	4	5	6	7	8
2134	22.20.265	22.20.262	270°0.0`	10	данные отсутствуют	данные отсутствуют	данные отсутствуют
2135	22.21.266	22.21.267	180°0.0`	10	данные отсутствуют	данные отсутствуют	данные отсутствуют
2136	22.21.267	22.21.268	90°0.0`	10	данные отсутствуют	данные отсутствуют	данные отсутствуют
2137	22.21.268	22.21.269	0°0.0`	10	данные отсутствуют	данные отсутствуют	данные отсутствуют
2138	22.21.269	22.21.266	270°0.0`	10	данные отсутствуют	данные отсутствуют	данные отсутствуют
2139	22.22.270	22.22.271	180°0.0`	10	данные отсутствуют	данные отсутствуют	данные отсутствуют
2140	22.22.271	22.22.272	90°0.0`	10	данные отсутствуют	данные отсутствуют	данные отсутствуют
2141	22.22.272	22.22.273	0°0.0`	10	данные отсутствуют	данные отсутствуют	данные отсутствуют
2142	22.22.273	22.22.270	270°0.0`	10	данные отсутствуют	данные отсутствуют	данные отсутствуют
2143	22.23.274	22.23.275	180°0.0`	10	данные отсутствуют	данные отсутствуют	данные отсутствуют
2144	22.23.275	22.23.276	90°0.0`	10	данные отсутствуют	данные отсутствуют	данные отсутствуют
2145	22.23.276	22.23.277	0°0.0`	10	данные отсутствуют	данные отсутствуют	данные отсутствуют
2146	22.23.277	22.23.274	270°0.0`	10	данные отсутствуют	данные отсутствуют	данные отсутствуют
2147	22.24.278	22.24.279	180°0.0`	10	данные отсутствуют	данные отсутствуют	данные отсутствуют
2148	22.24.279	22.24.280	90°0.0`	10	данные отсутствуют	данные отсутствуют	данные отсутствуют
2149	22.24.280	22.24.281	0°0.0`	10	данные отсутствуют	данные отсутствуют	данные отсутствуют

ДОКУМЕНТ ПОДПИСАН
ЭЛЕКТРОННОЙ ПОДПИСЬЮ
Сертификат: 839971481847979980055521910400019784 43
Владелец: ПУБЛИЧНО-ПРАВОВАЯ КОМПАНИЯ РОСКАДАСТР
Действителен: с 24.12.2025 по 19.03.2027

полное наименование должности		инициалы, фамилия

Земельный участок
вид объекта недвижимости

Лист № 93 раздела 3.1	Всего листов раздела 3.1: 303	Всего разделов: 8	Всего листов выписки: 759

12.10.2026г. № КУВИ-001/2026-139152748	
Кадастровый номер:	42:17:0101038:164(Единое землепользование)

1	2	3	4	5	6	7	8
2150	22.24.281	22.24.278	270°0.0`	10	данные отсутствуют	данные отсутствуют	данные отсутствуют
2151	22.25.282	22.25.283	180°0.0`	10	данные отсутствуют	данные отсутствуют	данные отсутствуют
2152	22.25.283	22.25.284	90°0.0`	10	данные отсутствуют	данные отсутствуют	данные отсутствуют
2153	22.25.284	22.25.285	0°0.0`	10	данные отсутствуют	данные отсутствуют	данные отсутствуют
2154	22.25.285	22.25.282	270°0.0`	10	данные отсутствуют	данные отсутствуют	данные отсутствуют
2155	22.26.286	22.26.287	180°0.0`	10	данные отсутствуют	данные отсутствуют	данные отсутствуют
2156	22.26.287	22.26.288	90°0.0`	10	данные отсутствуют	данные отсутствуют	данные отсутствуют
2157	22.26.288	22.26.289	0°0.0`	10	данные отсутствуют	данные отсутствуют	данные отсутствуют
2158	22.26.289	22.26.286	270°0.0`	10	данные отсутствуют	данные отсутствуют	данные отсутствуют
2159	22.27.290	22.27.291	180°0.0`	10	данные отсутствуют	данные отсутствуют	данные отсутствуют
2160	22.27.291	22.27.292	90°0.0`	10	данные отсутствуют	данные отсутствуют	данные отсутствуют
2161	22.27.292	22.27.293	0°0.0`	10	данные отсутствуют	данные отсутствуют	данные отсутствуют
2162	22.27.293	22.27.290	270°0.0`	10	данные отсутствуют	данные отсутствуют	данные отсутствуют
2163	22.28.294	22.28.295	180°0.0`	10	данные отсутствуют	данные отсутствуют	данные отсутствуют
2164	22.28.295	22.28.296	90°0.0`	10	данные отсутствуют	данные отсутствуют	данные отсутствуют
2165	22.28.296	22.28.297	0°0.0`	10	данные отсутствуют	данные отсутствуют	данные отсутствуют

ДОКУМЕНТ ПОДПИСАН
ЭЛЕКТРОННОЙ ПОДПИСЬЮ
Сертификат: 839971481847979980055521910400019784 43
Владелец: ПУБЛИЧНО-ПРАВОВАЯ КОМПАНИЯ РОСКАДАСТР
Действителен: с 24.12.2025 по 19.03.2027

полное наименование должности		инициалы, фамилия

Земельный участок
вид объекта недвижимости

Лист № 94 раздела 3.1	Всего листов раздела 3.1: 303	Всего разделов: 8	Всего листов выписки: 759

12.10.2026г. № КУВИ-001/2026-139152748	
Кадастровый номер:	42:17:0101038:164(Единое землепользование)

1	2	3	4	5	6	7	8
2166	22.28.297	22.28.294	270°0.0`	10	данные отсутствуют	данные отсутствуют	данные отсутствуют
2167	22.29.298	22.29.299	180°0.0`	10	данные отсутствуют	данные отсутствуют	данные отсутствуют
2168	22.29.299	22.29.300	90°0.0`	10	данные отсутствуют	данные отсутствуют	данные отсутствуют
2169	22.29.300	22.29.301	0°0.0`	10	данные отсутствуют	данные отсутствуют	данные отсутствуют
2170	22.29.301	22.29.298	270°0.0`	10	данные отсутствуют	данные отсутствуют	данные отсутствуют
2171	22.30.302	22.30.303	180°0.0`	10	данные отсутствуют	данные отсутствуют	данные отсутствуют
2172	22.30.303	22.30.304	90°0.0`	10	данные отсутствуют	данные отсутствуют	данные отсутствуют
2173	22.30.304	22.30.305	0°0.0`	10	данные отсутствуют	данные отсутствуют	данные отсутствуют
2174	22.30.305	22.30.302	270°0.0`	10	данные отсутствуют	данные отсутствуют	данные отсутствуют
2175	22.31.306	22.31.307	180°0.0`	10	данные отсутствуют	данные отсутствуют	данные отсутствуют
2176	22.31.307	22.31.308	90°0.0`	10	данные отсутствуют	данные отсутствуют	данные отсутствуют
2177	22.31.308	22.31.309	0°0.0`	10	данные отсутствуют	данные отсутствуют	данные отсутствуют
2178	22.31.309	22.31.306	270°0.0`	10	данные отсутствуют	данные отсутствуют	данные отсутствуют
2179	22.32.310	22.32.311	180°0.0`	10	данные отсутствуют	данные отсутствуют	данные отсутствуют
2180	22.32.311	22.32.312	90°0.0`	10	данные отсутствуют	данные отсутствуют	данные отсутствуют
2181	22.32.312	22.32.313	0°0.0`	10	данные отсутствуют	данные отсутствуют	данные отсутствуют

ДОКУМЕНТ ПОДПИСАН
ЭЛЕКТРОННОЙ ПОДПИСЬЮ
Сертификат: 839971481847979980055521910400019784 43
Владелец: ПУБЛИЧНО-ПРАВОВАЯ КОМПАНИЯ РОСКАДАСТР
Действителен: с 24.12.2025 по 19.03.2027

полное наименование должности		инициалы, фамилия

Земельный участок
вид объекта недвижимости

Лист № 95 раздела 3.1	Всего листов раздела 3.1: 303	Всего разделов: 8	Всего листов выписки: 759

12.10.2026г. № КУВИ-001/2026-139152748	
Кадастровый номер:	42:17:0101038:164(Единое землепользование)

1	2	3	4	5	6	7	8
2182	22.32.313	22.32.310	270°0.0`	10	данные отсутствуют	данные отсутствуют	данные отсутствуют
2183	22.33.314	22.33.315	180°0.0`	10	данные отсутствуют	данные отсутствуют	данные отсутствуют
2184	22.33.315	22.33.316	90°0.0`	10	данные отсутствуют	данные отсутствуют	данные отсутствуют
2185	22.33.316	22.33.317	0°0.0`	10	данные отсутствуют	данные отсутствуют	данные отсутствуют
2186	22.33.317	22.33.314	270°0.0`	10	данные отсутствуют	данные отсутствуют	данные отсутствуют
2187	22.34.318	22.34.319	196°5.6`	22.76	данные отсутствуют	42:17:0101038:269(582)	данные отсутствуют
2188	22.34.319	22.34.320	108°43.9`	31.79	данные отсутствуют	42:17:0101038:269(582)	данные отсутствуют
2189	22.34.320	22.34.321	26°37.4`	26.13	данные отсутствуют	42:17:0101038:269(582)	данные отсутствуют
2190	22.34.321	22.34.322	306°53.9`	24.18	данные отсутствуют	42:17:0101038:269(582)	данные отсутствуют
2191	22.34.322	22.34.318	250°16.1`	17.18	данные отсутствуют	42:17:0101038:269(582)	данные отсутствуют
2192	22.35.323	22.35.324	223°44.0`	19.21	данные отсутствуют	42:17:0101038:269(503)	данные отсутствуют
2193	22.35.324	22.35.325	141°1.8`	37.76	данные отсутствуют	42:17:0101038:269(503)	данные отсутствуют
2194	22.35.325	22.35.326	43°43.3`	32.66	данные отсутствуют	42:17:0101038:269(503)	данные отсутствуют
2195	22.35.326	22.35.327	318°30.4`	23.12	данные отсутствуют	42:17:0101038:269(503)	данные отсутствуют
2196	22.35.327	22.35.323	277°27.5`	17.87	данные отсутствуют	42:17:0101038:269(503)	данные отсутствуют
2197	22.36.328	22.36.329	206°45.4`	33.3	данные отсутствуют	42:17:0101038:269(353)	данные отсутствуют

ДОКУМЕНТ ПОДПИСАН
ЭЛЕКТРОННОЙ ПОДПИСЬЮ
Сертификат: 839971481847979980055521910400019784 43
Владелец: ПУБЛИЧНО-ПРАВОВАЯ КОМПАНИЯ РОСКАДАСТР
Действителен: с 24.12.2025 по 19.03.2027

полное наименование должности		инициалы, фамилия

Земельный участок
вид объекта недвижимости

Лист № 96 раздела 3.1	Всего листов раздела 3.1: 303	Всего разделов: 8	Всего листов выписки: 759

12.10.2026г. № КУВИ-001/2026-139152748	
Кадастровый номер:	42:17:0101038:164(Единое землепользование)

1	2	3	4	5	6	7	8
2198	22.36.329	22.36.330	169°44.9`	26.13	данные отсутствуют	42:17:0101038:269(353)	данные отсутствуют
2199	22.36.330	22.36.331	56°43.9`	25.63	данные отсутствуют	42:17:0101038:269(353)	данные отсутствуют
2200	22.36.331	22.36.332	25°11.4`	32.24	данные отсутствуют	42:17:0101038:269(353)	данные отсутствуют
2201	22.36.332	22.36.328	296°12.2`	27.65	данные отсутствуют	42:17:0101038:269(353)	данные отсутствуют
2202	22.37.333	22.37.334	219°54.7`	14.43	данные отсутствуют	42:17:0101038:269(122)	данные отсутствуют
2203	22.37.334	22.37.335	133°44.0`	28.81	данные отсутствуют	42:17:0101038:269(122)	данные отсутствуют
2204	22.37.335	22.37.336	103°59.8`	30.97	данные отсутствуют	42:17:0101038:269(122)	данные отсутствуют
2205	22.37.336	22.37.337	27°20.9`	17.02	данные отсутствуют	42:17:0101038:269(122)	данные отсутствуют
2206	22.37.337	22.37.338	334°46.6`	13.38	данные отсутствуют	42:17:0101038:269(122)	данные отсутствуют
2207	22.37.338	22.37.339	299°41.6`	23.76	данные отсутствуют	42:17:0101038:269(122)	данные отсутствуют
2208	22.37.339	22.37.333	268°44.1`	23.1	данные отсутствуют	42:17:0101038:269(122)	данные отсутствуют
2209	22.38.340	22.38.341	186°9.4`	31.51	данные отсутствуют	42:17:0101038:269(42)	данные отсутствуют
2210	22.38.341	22.38.342	133°44.0`	26.89	данные отсутствуют	42:17:0101038:269(42)	данные отсутствуют
2211	22.38.342	22.38.343	43°43.4`	36.5	данные отсутствуют	42:17:0101038:269(42)	данные отсутствуют
2212	22.38.343	22.38.344	319°26.0`	38.61	данные отсутствуют	42:17:0101038:269(42)	данные отсутствуют
2213	22.38.344	22.38.340	250°17.9`	17.18	данные отсутствуют	42:17:0101038:269(42)	данные отсутствуют

полное наименование должности	ДОКУМЕНТ ПОДПИСАН ЭЛЕКТРОННОЙ ПОДПИСЬЮ Сертификат: 839971481847979980055521910400019784 43 Владелец: ПУБЛИЧНО-ПРАВОВАЯ КОМПАНИЯ РОСКАДАСТР Действителен: с 24.12.2025 по 19.03.2027	инициалы, фамилия

Земельный участок
вид объекта недвижимости

Лист № 97 раздела 3.1	Всего листов раздела 3.1: 303	Всего разделов: 8	Всего листов выписки: 759

12.10.2026г. № КУВИ-001/2026-139152748	
Кадастровый номер:	42:17:0101038:164(Единое землепользование)

1	2	3	4	5	6	7	8
2214	22.39.345	22.39.346	226°35.2`	28.36	данные отсутствуют	42:17:0101038:269(121)	данные отсутствуют
2215	22.39.346	22.39.347	118°28.0`	43.81	данные отсутствуют	42:17:0101038:269(121)	данные отсутствуют
2216	22.39.347	22.39.348	40°32.3`	34.63	данные отсутствуют	42:17:0101038:269(121)	данные отсутствуют
2217	22.39.348	22.39.349	358°44.0`	19.01	данные отсутствуют	42:17:0101038:269(121)	данные отсутствуют
2218	22.39.349	22.39.345	262°55.9`	40.31	данные отсутствуют	42:17:0101038:269(121)	данные отсутствуют
2219	22.40.350	22.40.351	221°13.3`	22.11	данные отсутствуют	42:17:0101038:269(506)	данные отсутствуют
2220	22.40.351	22.40.352	154°16.7`	16.41	данные отсутствуют	42:17:0101038:269(506)	данные отсутствуют
2221	22.40.352	22.40.353	124°29.0`	41.84	данные отсутствуют	42:17:0101038:269(506)	данные отсутствуют
2222	22.40.353	22.40.354	85°9.2`	21.78	данные отсутствуют	42:17:0101038:269(506)	данные отсутствуют
2223	22.40.354	22.40.355	25°17.9`	12.14	данные отсутствуют	42:17:0101038:269(506)	данные отсутствуют
2224	22.40.355	22.40.356	317°43.3`	41.4	данные отсутствуют	42:17:0101038:269(506)	данные отсутствуют
2225	22.40.356	22.40.350	294°4.2`	28.56	данные отсутствуют	42:17:0101038:269(506)	данные отсутствуют
2226	22.41.357	22.41.358	189°50.5`	77.52	данные отсутствуют	42:17:0101038:269(206)	данные отсутствуют
2227	22.41.358	22.41.359	115°15.4`	6.07	данные отсутствуют	42:17:0101038:269(206)	данные отсутствуют
2228	22.41.359	22.41.360	31°28.1`	45.21	данные отсутствуют	42:17:0101038:269(206)	данные отсутствуют
2229	22.41.360	22.41.361	41°45.4`	27.87	данные отсутствуют	42:17:0101038:269(206)	данные отсутствуют

ДОКУМЕНТ ПОДПИСАН
ЭЛЕКТРОННОЙ ПОДПИСЬЮ
Сертификат: 839971481847979980055521910400019784 43
Владелец: ПУБЛИЧНО-ПРАВОВАЯ КОМПАНИЯ РОСКАДАСТР
Действителен: с 24.12.2025 по 19.03.2027

полное наименование должности		инициалы, фамилия

Земельный участок
вид объекта недвижимости

Лист № 98 раздела 3.1	Всего листов раздела 3.1: 303	Всего разделов: 8	Всего листов выписки: 759

12.10.2026г. № КУВИ-001/2026-139152748	
Кадастровый номер:	42:17:0101038:164(Единое землепользование)

1	2	3	4	5	6	7	8
2230	22.41.361	22.41.362	21°21.0`	17.66	данные отсутствуют	42:17:0101038:269(206)	данные отсутствуют
2231	22.41.362	22.41.363	292°14.2`	34.06	данные отсутствуют	42:17:0101038:269(206)	данные отсутствуют
2232	22.41.363	22.41.357	223°44.1`	13.45	данные отсутствуют	42:17:0101038:269(206)	данные отсутствуют
2233	22.42.364	22.42.365	186°50.9`	19.21	данные отсутствуют	42:17:0101038:269(269)	данные отсутствуют
2234	22.42.365	22.42.366	198°23.4`	40.38	данные отсутствуют	42:17:0101038:269(269)	данные отсутствуют
2235	22.42.366	22.42.367	92°32.1`	28.94	данные отсутствуют	42:17:0101038:269(269)	данные отсутствуют
2236	22.42.367	22.42.368	61°20.3`	45.49	данные отсутствуют	42:17:0101038:269(269)	данные отсутствуют
2237	22.42.368	22.42.369	315°51.1`	51.9	данные отсутствуют	42:17:0101038:269(269)	данные отсутствуют
2238	22.42.369	22.42.364	268°44.0`	17.65	данные отсутствуют	42:17:0101038:269(269)	данные отсутствуют
2239	22.43.370	22.43.371	229°47.9`	45.39	данные отсутствуют	42:17:0101038:269(268)	данные отсутствуют
2240	22.43.371	22.43.372	121°0.1`	30.52	данные отсутствуют	42:17:0101038:269(268)	данные отсутствуют
2241	22.43.372	22.43.373	125°35.6`	20.38	данные отсутствуют	42:17:0101038:269(268)	данные отсутствуют
2242	22.43.373	22.43.374	60°58.4`	29.16	данные отсутствуют	42:17:0101038:269(268)	данные отсутствуют
2243	22.43.374	22.43.375	34°52.7`	43.74	данные отсутствуют	42:17:0101038:269(268)	данные отсутствуют
2244	22.43.375	22.43.376	300°44.3`	25.63	данные отсутствуют	42:17:0101038:269(268)	данные отсутствуют
2245	22.43.376	22.43.377	226°26.7`	20.19	данные отсутствуют	42:17:0101038:269(268)	данные отсутствуют

ДОКУМЕНТ ПОДПИСАН
ЭЛЕКТРОННОЙ ПОДПИСЬЮ
Сертификат: 839971481847979980055521910400019784 43
Владелец: ПУБЛИЧНО-ПРАВОВАЯ КОМПАНИЯ РОСКАДАСТР
Действителен: с 24.12.2025 по 19.03.2027

полное наименование должности		инициалы, фамилия

Земельный участок
вид объекта недвижимости

Лист № 99 раздела 3.1	Всего листов раздела 3.1: 303	Всего разделов: 8	Всего листов выписки: 759

12.10.2026г. № КУВИ-001/2026-139152748	
Кадастровый номер:	42:17:0101038:164(Единое землепользование)

1	2	3	4	5	6	7	8
2246	22.43.377	22.43.370	289°16.2`	23.21	данные отсутствуют	42:17:0101038:269(268)	данные отсутствуют
2247	22.44.378	22.44.379	167°56.2`	29.04	данные отсутствуют	42:17:0101038:269(123)	данные отсутствуют
2248	22.44.379	22.44.380	265°21.8`	23.14	данные отсутствуют	42:17:0101038:269(123)	данные отсутствуют
2249	22.44.380	22.44.381	182°47.8`	19.06	данные отсутствуют	42:17:0101038:269(123)	данные отсутствуют
2250	22.44.381	22.44.382	125°3.7`	57.32	данные отсутствуют	42:17:0101038:269(123)	данные отсутствуют
2251	22.44.382	22.44.383	40°42.4`	36.55	данные отсутствуют	42:17:0101038:269(123)	данные отсутствуют
2252	22.44.383	22.44.384	98°12.5`	16.53	данные отсутствуют	42:17:0101038:269(123)	данные отсутствуют
2253	22.44.384	22.44.385	12°45.5`	33.6	данные отсутствуют	42:17:0101038:269(123)	данные отсутствуют
2254	22.44.385	22.44.386	300°29.2`	33.55	данные отсутствуют	42:17:0101038:269(123)	данные отсутствуют
2255	22.44.386	22.44.387	296°12.2`	38.27	данные отсутствуют	42:17:0101038:269(123)	данные отсутствуют
2256	22.44.387	22.44.378	233°45.5`	16.58	данные отсутствуют	42:17:0101038:269(123)	данные отсутствуют
2257	22.45.388	22.45.389	213°0.3`	36.17	данные отсутствуют	42:17:0101038:269(208)	данные отсутствуют
2258	22.45.389	22.45.390	134°44.5`	54.75	данные отсутствуют	42:17:0101038:269(208)	данные отсутствуют
2259	22.45.390	22.45.391	95°3.6`	24.61	данные отсутствуют	42:17:0101038:269(208)	данные отсутствуют
2260	22.45.391	22.45.392	30°59.9`	61.05	данные отсутствуют	42:17:0101038:269(208)	данные отсутствуют
2261	22.45.392	22.45.393	16°23.7`	31.35	данные отсутствуют	42:17:0101038:269(208)	данные отсутствуют

ДОКУМЕНТ ПОДПИСАН
ЭЛЕКТРОННОЙ ПОДПИСЬЮ
Сертификат: 839971481847979980055521910400019784 43
Владелец: ПУБЛИЧНО-ПРАВОВАЯ КОМПАНИЯ РОСКАДАСТР
Действителен: с 24.12.2025 по 19.03.2027

полное наименование должности		инициалы, фамилия

Земельный участок
вид объекта недвижимости

Лист № 100 раздела 3.1	Всего листов раздела 3.1: 303	Всего разделов: 8	Всего листов выписки: 759

12.10.2026г. № КУВИ-001/2026-139152748	
Кадастровый номер:	42:17:0101038:164(Единое землепользование)

1	2	3	4	5	6	7	8
2262	22.45.393	22.45.394	347°24.5`	27.71	данные отсутствуют	42:17:0101038:269(208)	данные отсутствуют
2263	22.45.394	22.45.395	295°17.2`	21.26	данные отсутствуют	42:17:0101038:269(208)	данные отсутствуют
2264	22.45.395	22.45.396	262°44.3`	25.95	данные отсутствуют	42:17:0101038:269(208)	данные отсутствуют
2265	22.45.396	22.45.397	160°44.3`	58.69	данные отсутствуют	42:17:0101038:269(208)	данные отсутствуют
2266	22.45.397	22.45.398	242°9.8`	35.46	данные отсутствуют	42:17:0101038:269(208)	данные отсутствуют
2267	22.45.398	22.45.388	322°53.8`	34.79	данные отсутствуют	42:17:0101038:269(208)	данные отсутствуют
2268	22.46.399	22.46.400	175°9.2`	21.78	данные отсутствуют	42:17:0101038:269(120)	данные отсутствуют
2269	22.46.400	22.46.401	100°2.0`	20.78	данные отсутствуют	42:17:0101038:269(120)	данные отсутствуют
2270	22.46.401	22.46.402	169°29.0`	59.17	данные отсутствуют	42:17:0101038:269(120)	данные отсутствуют
2271	22.46.402	22.46.403	93°41.6`	31.36	данные отсутствуют	42:17:0101038:269(120)	данные отсутствуют
2272	22.46.403	22.46.404	18°30.0`	92.37	данные отсутствуют	42:17:0101038:269(120)	данные отсутствуют
2273	22.46.404	22.46.405	2°17.4`	21.78	данные отсутствуют	42:17:0101038:269(120)	данные отсутствуют
2274	22.46.405	22.46.406	271°34.8`	27.2	данные отсутствуют	42:17:0101038:269(120)	данные отсутствуют
2275	22.46.406	22.46.407	298°5.2`	24.94	данные отсутствуют	42:17:0101038:269(120)	данные отсутствуют
2276	22.46.407	22.46.408	208°12.5`	35.88	данные отсутствуют	42:17:0101038:269(120)	данные отсутствуют
2277	22.46.408	22.46.399	260°35.4`	28.81	данные отсутствуют	42:17:0101038:269(120)	данные отсутствуют

ДОКУМЕНТ ПОДПИСАН
ЭЛЕКТРОННОЙ ПОДПИСЬЮ
Сертификат: 839971481847979980055521910400019784 43
Владелец: ПУБЛИЧНО-ПРАВОВАЯ КОМПАНИЯ РОСКАДАСТР
Действителен: с 24.12.2025 по 19.03.2027

полное наименование должности		инициалы, фамилия

Земельный участок
вид объекта недвижимости

Лист № 101 раздела 3.1	Всего листов раздела 3.1: 303	Всего разделов: 8	Всего листов выписки: 759

12.10.2026г. № КУВИ-001/2026-139152748	
Кадастровый номер:	42:17:0101038:164(Единое землепользование)

1	2	3	4	5	6	7	8
2278	22.47.409	22.47.410	200°31.7`	43.89	данные отсутствуют	42:17:0101038:269(346)	данные отсутствуют
2279	22.47.410	22.47.411	135°42.7`	27.87	данные отсутствуют	42:17:0101038:269(346)	данные отсутствуют
2280	22.47.411	22.47.412	91°39.8`	53.04	данные отсутствуют	42:17:0101038:269(346)	данные отсутствуют
2281	22.47.412	22.47.413	115°58.9`	50.43	данные отсутствуют	42:17:0101038:269(346)	данные отсутствуют
2282	22.47.413	22.47.414	88°44.0`	20.36	данные отсутствуют	42:17:0101038:269(346)	данные отсутствуют
2283	22.47.414	22.47.415	351°9.4`	20.55	данные отсутствуют	42:17:0101038:269(346)	данные отсутствуют
2284	22.47.415	22.47.416	280°2.4`	27.7	данные отсутствуют	42:17:0101038:269(346)	данные отсутствуют
2285	22.47.416	22.47.417	343°27.6`	15.49	данные отсутствуют	42:17:0101038:269(346)	данные отсутствуют
2286	22.47.417	22.47.418	52°21.1`	32.05	данные отсутствуют	42:17:0101038:269(346)	данные отсутствуют
2287	22.47.418	22.47.419	353°32.0`	30.01	данные отсутствуют	42:17:0101038:269(346)	данные отсутствуют
2288	22.47.419	22.47.420	293°56.0`	25.51	данные отсутствуют	42:17:0101038:269(346)	данные отсутствуют
2289	22.47.420	22.47.421	281°42.8`	18.13	данные отсутствуют	42:17:0101038:269(346)	данные отсутствуют
2290	22.47.421	22.47.422	237°45.9`	15.84	данные отсутствуют	42:17:0101038:269(346)	данные отсутствуют
2291	22.47.422	22.47.423	283°20.6`	32.28	данные отсутствуют	42:17:0101038:269(346)	данные отсутствуют
2292	22.47.423	22.47.409	232°53.9`	30.15	данные отсутствуют	42:17:0101038:269(346)	данные отсутствуют
2293	23.1.1	23.1.2	188°45.5`	23.44	данные отсутствуют	42:17:0101038:269(189)	данные отсутствуют
2294	23.1.2	23.1.3	113°21.4`	35.87	данные отсутствуют	42:17:0101038:269(189)	данные отсутствуют

ДОКУМЕНТ ПОДПИСАН
ЭЛЕКТРОННОЙ ПОДПИСЬЮ
Сертификат: 839971481847979980055521910400019784 43
Владелец: ПУБЛИЧНО-ПРАВОВАЯ КОМПАНИЯ РОСКАДАСТР
Действителен: с 24.12.2025 по 19.03.2027

полное наименование должности		инициалы, фамилия

Земельный участок
вид объекта недвижимости

Лист № 102 раздела 3.1	Всего листов раздела 3.1: 303	Всего разделов: 8	Всего листов выписки: 759

12.10.2026г. № КУВИ-001/2026-139152748	
Кадастровый номер:	42:17:0101038:164(Единое землепользование)

1	2	3	4	5	6	7	8
2295	23.1.3	23.1.4	194°40.6`	19.78	данные отсутствуют	42:17:0101038:269(189)	данные отсутствуют
2296	23.1.4	23.1.5	294°0.4`	54.08	данные отсутствуют	42:17:0101038:269(189)	данные отсутствуют
2297	23.1.5	23.1.6	315°18.2`	22.73	данные отсутствуют	42:17:0101038:269(189)	данные отсутствуют
2298	23.1.6	23.1.7	53°36.2`	316.19	данные отсутствуют	42:17:0101038:269(189)	данные отсутствуют
2299	23.1.7	23.1.8	184°22.6`	26.08	данные отсутствуют	42:17:0101038:269(189)	данные отсутствуют
2300	23.1.8	23.1.9	234°21.5`	31.27	данные отсутствуют	42:17:0101038:269(189)	данные отсутствуют
2301	23.1.9	23.1.10	152°57.3`	43.74	данные отсутствуют	42:17:0101038:269(189)	данные отсутствуют
2302	23.1.10	23.1.11	251°36.8`	18.48	данные отсутствуют	42:17:0101038:269(189)	данные отсутствуют
2303	23.1.11	23.1.12	323°44.7`	33.16	данные отсутствуют	42:17:0101038:269(189)	данные отсутствуют
2304	23.1.12	23.1.1	237°38.0`	199.86	данные отсутствуют	42:17:0101038:269(189)	данные отсутствуют
2305	24.1.1	24.1.2	110°56.5`	280.21	данные отсутствуют	данные отсутствуют	данные отсутствуют
2306	24.1.2	24.1.3	112°10.8`	245.86	данные отсутствуют	данные отсутствуют	данные отсутствуют
2307	24.1.3	24.1.4	105°33.8`	108.04	данные отсутствуют	данные отсутствуют	данные отсутствуют
2308	24.1.4	24.1.5	101°32.1`	122.62	данные отсутствуют	данные отсутствуют	данные отсутствуют
2309	24.1.5	24.1.6	103°2.3`	340.49	данные отсутствуют	данные отсутствуют	данные отсутствуют
2310	24.1.6	24.1.7	111°0.7`	121.54	данные отсутствуют	данные отсутствуют	данные отсутствуют
2311	24.1.7	24.1.8	118°52.4`	97.19	данные отсутствуют	данные отсутствуют	данные отсутствуют
2312	24.1.8	24.1.9	122°5.9`	204.92	данные отсутствуют	данные отсутствуют	данные отсутствуют
2313	24.1.9	24.1.10	120°8.8`	237.16	данные отсутствуют	данные отсутствуют	данные отсутствуют
2314	24.1.10	24.1.11	122°6.1`	138.21	данные отсутствуют	данные отсутствуют	данные отсутствуют
2315	24.1.11	24.1.12	121°46.9`	236.77	данные отсутствуют	данные отсутствуют	данные отсутствуют
2316	24.1.12	24.1.13	113°2.9`	46.67	данные отсутствуют	данные отсутствуют	данные отсутствуют
2317	24.1.13	24.1.14	138°40.4`	25.38	данные отсутствуют	данные отсутствуют	данные отсутствуют
2318	24.1.14	24.1.15	165°19.9`	58.64	данные отсутствуют	данные отсутствуют	данные отсутствуют
2319	24.1.15	24.1.16	185°34.7`	68.4	данные отсутствуют	данные отсутствуют	данные отсутствуют
2320	24.1.16	24.1.17	198°25.6`	116.86	данные отсутствуют	данные отсутствуют	данные отсутствуют
2321	24.1.17	24.1.18	196°13.0`	103.96	данные отсутствуют	данные отсутствуют	данные отсутствуют
2322	24.1.18	24.1.19	199°20.8`	146.58	данные отсутствуют	данные отсутствуют	данные отсутствуют
2323	24.1.19	24.1.20	217°38.6`	25.62	данные отсутствуют	данные отсутствуют	данные отсутствуют



полное наименование должности		инициалы, фамилия

Земельный участок
вид объекта недвижимости

Лист № 103 раздела 3.1	Всего листов раздела 3.1: 303	Всего разделов: 8	Всего листов выписки: 759

12.10.2026г. № КУВИ-001/2026-139152748	
Кадастровый номер:	42:17:0101038:164(Единое землепользование)

1	2	3	4	5	6	7	8
2324	24.1.20	24.1.21	301°41.8`	17.85	данные отсутствуют	данные отсутствуют	данные отсутствуют
2325	24.1.21	24.1.22	310°21.4`	48.65	данные отсутствуют	данные отсутствуют	данные отсутствуют
2326	24.1.22	24.1.23	321°0.9`	128.82	данные отсутствуют	данные отсутствуют	данные отсутствуют
2327	24.1.23	24.1.24	308°32.9`	11.33	данные отсутствуют	данные отсутствуют	данные отсутствуют
2328	24.1.24	24.1.25	19°21.6`	54.24	данные отсутствуют	42:17:0101038:269(579)	данные отсутствуют
2329	24.1.25	24.1.26	359°40.1`	82.87	данные отсутствуют	42:17:0101038:269(579)	данные отсутствуют
2330	24.1.26	24.1.27	349°30.8`	101.82	данные отсутствуют	42:17:0101038:269(579)	данные отсутствуют
2331	24.1.27	24.1.28	336°34.1`	39.61	данные отсутствуют	42:17:0101038:269(579)	данные отсутствуют
2332	24.1.28	24.1.29	317°15.7`	77.95	данные отсутствуют	42:17:0101038:269(579)	данные отсутствуют
2333	24.1.29	24.1.30	342°32.7`	43.84	данные отсутствуют	42:17:0101038:269(579)	данные отсутствуют
2334	24.1.30	24.1.31	332°9.8`	45.55	данные отсутствуют	42:17:0101038:269(579)	данные отсутствуют
2335	24.1.31	24.1.32	318°7.7`	75.15	данные отсутствуют	42:17:0101038:269(579)	данные отсутствуют
2336	24.1.32	24.1.33	308°53.0`	28.47	данные отсутствуют	42:17:0101038:269(579)	данные отсутствуют
2337	24.1.33	24.1.34	308°53.8`	28.4	данные отсутствуют	42:17:0101038:269(579)	данные отсутствуют
2338	24.1.34	24.1.35	305°59.6`	78.51	данные отсутствуют	42:17:0101038:269(579)	данные отсутствуют
2339	24.1.35	24.1.36	307°21.8`	17.4	данные отсутствуют	42:17:0101038:269(579)	данные отсутствуют
2340	24.1.36	24.1.37	268°44.0`	13.58	данные отсутствуют	42:17:0101038:269(579)	данные отсутствуют
2341	24.1.37	24.1.38	223°44.0`	34.57	данные отсутствуют	42:17:0101038:269(579)	данные отсутствуют
2342	24.1.38	24.1.39	247°39.8`	18.92	данные отсутствуют	42:17:0101038:269(579)	данные отсутствуют
2343	24.1.39	24.1.40	299°41.6`	23.76	данные отсутствуют	42:17:0101038:269(579)	данные отсутствуют
2344	24.1.40	24.1.41	1°55.1`	24.49	данные отсутствуют	42:17:0101038:269(579)	данные отсутствуют
2345	24.1.41	24.1.42	29°41.3`	31.68	данные отсутствуют	42:17:0101038:269(579)	данные отсутствуют
2346	24.1.42	24.1.43	34°53.3`	43.74	данные отсутствуют	42:17:0101038:269(579)	данные отсутствуют
2347	24.1.43	24.1.44	5°3.7`	24.6	данные отсутствуют	42:17:0101038:269(579)	данные отсутствуют
2348	24.1.44	24.1.45	333°42.5`	22.49	данные отсутствуют	42:17:0101038:269(579)	данные отсутствуют
2349	24.1.45	24.1.46	313°44.0`	32.65	данные отсутствуют	42:17:0101038:269(579)	данные отсутствуют
2350	24.1.46	24.1.47	284°0.5`	15.49	данные отсутствуют	42:17:0101038:269(579)	данные отсутствуют
2351	24.1.47	24.1.48	266°40.3`	38.05	данные отсутствуют	данные отсутствуют	данные отсутствуют
2352	24.1.48	24.1.49	273°42.7`	31.37	данные отсутствуют	данные отсутствуют	данные отсутствуют

ДОКУМЕНТ ПОДПИСАН
ЭЛЕКТРОННОЙ ПОДПИСЬЮ
Сертификат: 839971481847979980055521910400019784 43
Владелец: ПУБЛИЧНО-ПРАВОВАЯ КОМПАНИЯ РОСКАДАСТР
Действителен: с 24.12.2025 по 19.03.2027

полное наименование должности		инициалы, фамилия

Земельный участок
вид объекта недвижимости

Лист № 104 раздела 3.1	Всего листов раздела 3.1: 303	Всего разделов: 8	Всего листов выписки: 759

12.10.2026г. № КУВИ-001/2026-139152748	
Кадастровый номер:	42:17:0101038:164(Единое землепользование)

1	2	3	4	5	6	7	8
2353	24.1.49	24.1.50	199°17.0`	34.82	данные отсутствуют	данные отсутствуют	данные отсутствуют
2354	24.1.50	24.1.51	213°56.9`	28.26	данные отсутствуют	42:17:0101038:269(579)	данные отсутствуют
2355	24.1.51	24.1.52	242°9.4`	21.26	данные отсутствуют	42:17:0101038:269(579)	данные отсутствуют
2356	24.1.52	24.1.53	293°26.0`	74.76	данные отсутствуют	42:17:0101038:269(579)	данные отсутствуют
2357	24.1.53	24.1.54	288°38.8`	99.68	данные отсутствуют	42:17:0101038:269(579)	данные отсутствуют
2358	24.1.54	24.1.55	301°27.7`	45.22	данные отсутствуют	42:17:0101038:269(579)	данные отсутствуют
2359	24.1.55	24.1.56	332°10.1`	27.33	данные отсутствуют	42:17:0101038:269(579)	данные отсутствуют
2360	24.1.56	24.1.57	15°39.2`	32.65	данные отсутствуют	42:17:0101038:269(579)	данные отсутствуют
2361	24.1.57	24.1.58	313°44.1`	11.53	данные отсутствуют	42:17:0101038:269(579)	данные отсутствуют
2362	24.1.58	24.1.59	2°49.6`	19.06	данные отсутствуют	42:17:0101038:269(579)	данные отсутствуют
2363	24.1.59	24.1.60	303°14.6`	26.38	данные отсутствуют	42:17:0101038:269(579)	данные отсутствуют
2364	24.1.60	24.1.61	2°19.0`	21.77	данные отсутствуют	42:17:0101038:269(579)	данные отсутствуют
2365	24.1.61	24.1.62	22°6.6`	54.76	данные отсутствуют	42:17:0101038:269(579)	данные отсутствуют
2366	24.1.62	24.1.63	307°23.0`	17.39	данные отсутствуют	42:17:0101038:269(579)	данные отсутствуют
2367	24.1.63	24.1.64	217°50.0`	56	данные отсутствуют	42:17:0101038:269(579)	данные отсутствуют
2368	24.1.64	24.1.65	204°16.7`	34.63	данные отсутствуют	42:17:0101038:269(579)	данные отсутствуют
2369	24.1.65	24.1.66	157°25.6`	26.73	данные отсутствуют	42:17:0101038:269(579)	данные отсутствуют
2370	24.1.66	24.1.67	164°56.8`	70.27	данные отсутствуют	42:17:0101038:269(579)	данные отсутствуют
2371	24.1.67	24.1.68	246°45.5`	21.52	данные отсутствуют	42:17:0101038:269(579)	данные отсутствуют
2372	24.1.68	24.1.69	311°44.9`	13.22	данные отсутствуют	42:17:0101038:269(579)	данные отсутствуют
2373	24.1.69	24.1.70	341°24.3`	25.97	данные отсутствуют	42:17:0101038:269(579)	данные отсутствуют
2374	24.1.70	24.1.71	296°11.5`	37	данные отсутствуют	42:17:0101038:269(579)	данные отсутствуют
2375	24.1.71	24.1.72	277°10.7`	24.09	данные отсутствуют	42:17:0101038:269(579)	данные отсутствуют
2376	24.1.72	24.1.73	178°44.3`	23.18	данные отсутствуют	42:17:0101038:269(579)	данные отсутствуют
2377	24.1.73	24.1.74	134°57.2`	42.82	данные отсутствуют	42:17:0101038:269(579)	данные отсутствуют
2378	24.1.74	24.1.75	188°44.8`	22.23	данные отсутствуют	42:17:0101038:269(579)	данные отсутствуют
2379	24.1.75	24.1.76	235°58.6`	21.43	данные отсутствуют	42:17:0101038:269(579)	данные отсутствуют
2380	24.1.76	24.1.77	277°54.1`	40.44	данные отсутствуют	42:17:0101038:269(579)	данные отсутствуют
2381	24.1.77	24.1.78	296°47.9`	65.67	данные отсутствуют	42:17:0101038:269(579)	данные отсутствуют

ДОКУМЕНТ ПОДПИСАН
ЭЛЕКТРОННОЙ ПОДПИСЬЮ
Сертификат: 839971481847979980055521910400019784 43
Владелец: ПУБЛИЧНО-ПРАВОВАЯ КОМПАНИЯ РОСКАДАСТР
Действителен: с 24.12.2025 по 19.03.2027

полное наименование должности		инициалы, фамилия

Земельный участок
вид объекта недвижимости

Лист № 105 раздела 3.1	Всего листов раздела 3.1: 303	Всего разделов: 8	Всего листов выписки: 759

12.10.2026г. № КУВИ-001/2026-139152748	
Кадастровый номер:	42:17:0101038:164(Единое землепользование)

1	2	3	4	5	6	7	8
2382	24.1.78	24.1.79	250°17.0`	20.36	данные отсутствуют	42:17:0101038:269(579)	данные отсутствуют
2383	24.1.79	24.1.80	139°19.7`	46.66	данные отсутствуют	42:17:0101038:269(579)	данные отсутствуют
2384	24.1.80	24.1.81	108°51.5`	41.15	данные отсутствуют	42:17:0101038:269(579)	данные отсутствуют
2385	24.1.81	24.1.82	149°28.1`	28.39	данные отсутствуют	42:17:0101038:269(579)	данные отсутствуют
2386	24.1.82	24.1.83	285°14.2`	37.18	данные отсутствуют	данные отсутствуют	данные отсутствуют
2387	24.1.83	24.1.84	309°28.1`	64.03	данные отсутствуют	данные отсутствуют	данные отсутствуют
2388	24.1.84	24.1.85	307°23.5`	54.79	данные отсутствуют	данные отсутствуют	данные отсутствуют
2389	24.1.85	24.1.86	33°54.7`	33.09	данные отсутствуют	42:17:0101038:269(504)	данные отсутствуют
2390	24.1.86	24.1.87	311°45.2`	79.27	данные отсутствуют	42:17:0101038:269(504)	данные отсутствуют
2391	24.1.87	24.1.88	346°28.1`	30.3	данные отсутствуют	42:17:0101038:269(504)	данные отсутствуют
2392	24.1.88	24.1.89	311°26.5`	22.78	данные отсутствуют	42:17:0101038:269(504)	данные отсутствуют
2393	24.1.89	24.1.90	219°3.0`	55.73	данные отсутствуют	42:17:0101038:269(504)	данные отсутствуют
2394	24.1.90	24.1.91	306°52.8`	45.86	данные отсутствуют	42:17:0101038:269(504)	данные отсутствуют
2395	24.1.91	24.1.92	38°21.5`	61.99	данные отсутствуют	42:17:0101038:269(504)	данные отсутствуют
2396	24.1.92	24.1.93	303°51.8`	89.7	данные отсутствуют	42:17:0101038:269(504)	данные отсутствуют
2397	24.1.93	24.1.94	281°58.4`	23.72	данные отсутствуют	42:17:0101038:269(504)	данные отсутствуют
2398	24.1.94	24.1.95	240°49.6`	26.14	данные отсутствуют	42:17:0101038:269(504)	данные отсутствуют
2399	24.1.95	24.1.96	289°7.4`	113.03	данные отсутствуют	42:17:0101038:269(504)	данные отсутствуют
2400	24.1.96	24.1.97	258°25.0`	15.19	данные отсутствуют	42:17:0101038:269(504)	данные отсутствуют
2401	24.1.97	24.1.98	181°25.9`	36.03	данные отсутствуют	42:17:0101038:269(504)	данные отсутствуют
2402	24.1.98	24.1.99	182°17.4`	21.78	данные отсутствуют	42:17:0101038:269(504)	данные отсутствуют
2403	24.1.99	24.1.100	107°39.2`	100.51	данные отсутствуют	42:17:0101038:269(504)	данные отсутствуют
2404	24.1.100	24.1.101	94°26.2`	68.25	данные отсутствуют	42:17:0101038:269(504)	данные отсутствуют
2405	24.1.101	24.1.102	143°12.5`	11.69	данные отсутствуют	42:17:0101038:269(504)	данные отсутствуют
2406	24.1.102	24.1.103	200°32.5`	21.95	данные отсутствуют	42:17:0101038:269(504)	данные отсутствуют
2407	24.1.103	24.1.104	129°4.7`	81.9	данные отсутствуют	42:17:0101038:269(504)	данные отсутствуют

ДОКУМЕНТ ПОДПИСАН
ЭЛЕКТРОННОЙ ПОДПИСЬЮ
Сертификат: 839971481847979980055521910400019784 43
Владелец: ПУБЛИЧНО-ПРАВОВАЯ КОМПАНИЯ РОСКАДАСТР
Действителен: с 24.12.2025 по 19.03.2027

полное наименование должности		инициалы, фамилия

Земельный участок
вид объекта недвижимости

Лист № 106 раздела 3.1	Всего листов раздела 3.1: 303	Всего разделов: 8	Всего листов выписки: 759

12.10.2026г. № КУВИ-001/2026-139152748	
Кадастровый номер:	42:17:0101038:164(Единое землепользование)

1	2	3	4	5	6	7	8
2408	24.1.104	24.1.105	288°31.3`	35.89	данные отсутствуют	данные отсутствуют	данные отсутствуют
2409	24.1.105	24.1.106	302°24.5`	58.64	данные отсутствуют	данные отсутствуют	данные отсутствуют
2410	24.1.106	24.1.107	294°33.7`	47.18	данные отсутствуют	данные отсутствуют	данные отсутствуют
2411	24.1.107	24.1.108	283°59.2`	62.43	данные отсутствуют	данные отсутствуют	данные отсутствуют
2412	24.1.108	24.1.109	272°48.7`	38.54	данные отсутствуют	данные отсутствуют	данные отсутствуют
2413	24.1.109	24.1.110	265°2.3`	42.66	данные отсутствуют	данные отсутствуют	данные отсутствуют
2414	24.1.110	24.1.111	251°18.5`	72.83	данные отсутствуют	данные отсутствуют	данные отсутствуют
2415	24.1.111	24.1.112	255°16.8`	63.99	данные отсутствуют	данные отсутствуют	данные отсутствуют
2416	24.1.112	24.1.113	262°43.5`	51.25	данные отсутствуют	данные отсутствуют	данные отсутствуют
2417	24.1.113	24.1.114	58°47.7`	43.24	данные отсутствуют	42:17:0101038:269(40)	данные отсутствуют
2418	24.1.114	24.1.115	69°40.3`	79.04	данные отсутствуют	42:17:0101038:269(40)	данные отсутствуют
2419	24.1.115	24.1.116	50°51.2`	46.46	данные отсутствуют	42:17:0101038:269(40)	данные отсутствуют
2420	24.1.116	24.1.117	270°14.0`	51.63	данные отсутствуют	42:17:0101038:269(40)	данные отсутствуют
2421	24.1.117	24.1.118	293°7.1`	27.97	данные отсутствуют	42:17:0101038:269(40)	данные отсутствуют
2422	24.1.118	24.1.119	229°7.0`	51.14	данные отсутствуют	42:17:0101038:269(40)	данные отсутствуют
2423	24.1.119	24.1.120	271°20.5`	29.91	данные отсутствуют	42:17:0101038:269(40)	данные отсутствуют

ДОКУМЕНТ ПОДПИСАН
ЭЛЕКТРОННОЙ ПОДПИСЬЮ
Сертификат: 839971481847979980055521910400019784 43
Владелец: ПУБЛИЧНО-ПРАВОВАЯ КОМПАНИЯ РОСКАДАСТР
Действителен: с 24.12.2025 по 19.03.2027

полное наименование должности		инициалы, фамилия

Земельный участок
вид объекта недвижимости

Лист № 107 раздела 3.1	Всего листов раздела 3.1: 303	Всего разделов: 8	Всего листов выписки: 759

12.10.2026г. № КУВИ-001/2026-139152748	
Кадастровый номер:	42:17:0101038:164(Единое землепользование)

1	2	3	4	5	6	7	8
2424	24.1.120	24.1.121	288°7.6`	102.24	данные отсутствуют	42:17:0101038:269(40)	данные отсутствуют
2425	24.1.121	24.1.122	319°10.4`	40.52	данные отсутствуют	42:17:0101038:269(40)	данные отсутствуют
2426	24.1.122	24.1.123	351°35.9`	32.85	данные отсутствуют	42:17:0101038:269(40)	данные отсутствуют
2427	24.1.123	24.1.124	8°11.2`	49.58	данные отсутствуют	42:17:0101038:269(40)	данные отсутствуют
2428	24.1.124	24.1.125	356°17.6`	63.89	данные отсутствуют	42:17:0101038:269(40)	данные отсутствуют
2429	24.1.125	24.1.126	311°53.0`	29.79	данные отсутствуют	42:17:0101038:269(40)	данные отсутствуют
2430	24.1.126	24.1.127	307°23.0`	26.09	данные отсутствуют	данные отсутствуют	данные отсутствуют
2431	24.1.127	24.1.128	336°34.1`	39.61	данные отсутствуют	данные отсутствуют	данные отсутствуют
2432	24.1.128	24.1.129	356°36.6`	36.69	данные отсутствуют	данные отсутствуют	данные отсутствуют
2433	24.1.128	24.1.128			данные отсутствуют	42:17:0101038:269(502)	данные отсутствуют
2434	24.1.129	24.1.1	333°48.5`	42.5	данные отсутствуют	данные отсутствуют	данные отсутствуют
2435	24.2.130	24.2.131	180°0.0`	10	данные отсутствуют	данные отсутствуют	данные отсутствуют
2436	24.2.131	24.2.132	90°0.0`	10	данные отсутствуют	данные отсутствуют	данные отсутствуют
2437	24.2.132	24.2.133	0°0.0`	10	данные отсутствуют	данные отсутствуют	данные отсутствуют
2438	24.2.133	24.2.130	270°0.0`	10	данные отсутствуют	данные отсутствуют	данные отсутствуют
2439	24.3.134	24.3.135	193°9.2`	49.09	данные отсутствуют	42:17:0101038:269(576)	данные отсутствуют
2440	24.3.135	24.3.136	186°20.4`	20.56	данные отсутствуют	42:17:0101038:269(576)	данные отсутствуют

ДОКУМЕНТ ПОДПИСАН
ЭЛЕКТРОННОЙ ПОДПИСЬЮ
Сертификат: 839971481847979980055521910400019784 43
Владелец: ПУБЛИЧНО-ПРАВОВАЯ КОМПАНИЯ РОСКАДАСТР
Действителен: с 24.12.2025 по 19.03.2027

полное наименование должности		инициалы, фамилия

Земельный участок
вид объекта недвижимости

Лист № 108 раздела 3.1	Всего листов раздела 3.1: 303	Всего разделов: 8	Всего листов выписки: 759

12.10.2026г. № КУВИ-001/2026-139152748	
Кадастровый номер:	42:17:0101038:164(Единое землепользование)

1	2	3	4	5	6	7	8
2441	24.3.136	24.3.137	66°56.4`	14.63	данные отсутствуют	42:17:0101038:269(576)	данные отсутствуют
2442	24.3.137	24.3.138	19°42.7`	53.1	данные отсутствуют	42:17:0101038:269(576)	данные отсутствуют
2443	24.3.138	24.3.134	304°54.2`	21.86	данные отсутствуют	42:17:0101038:269(576)	данные отсутствуют
2444	24.4.139	24.4.140	212°25.5`	24.49	данные отсутствуют	42:17:0101038:269(44)	данные отсутствуют
2445	24.4.140	24.4.141	149°16.1`	35.89	данные отсутствуют	42:17:0101038:269(44)	данные отсутствуют
2446	24.4.141	24.4.142	29°25.8`	50.55	данные отсутствуют	42:17:0101038:269(44)	данные отсутствуют
2447	24.4.142	24.4.143	318°56.2`	21.22	данные отсутствуют	42:17:0101038:269(44)	данные отсутствуют
2448	24.4.143	24.4.139	242°9.3`	18.22	данные отсутствуют	42:17:0101038:269(44)	данные отсутствуют
2449	24.5.144	24.5.145	209°56.4`	52.41	данные отсутствуют	42:17:0101038:269(45)	данные отсутствуют
2450	24.5.145	24.5.146	187°29.7`	17.86	данные отсутствуют	42:17:0101038:269(45)	данные отсутствуют
2451	24.5.146	24.5.147	77°24.7`	18.81	данные отсутствуют	42:17:0101038:269(45)	данные отсутствуют
2452	24.5.147	24.5.148	59°40.4`	26.52	данные отсутствуют	42:17:0101038:269(45)	данные отсутствуют
2453	24.5.148	24.5.149	33°43.0`	24.54	данные отсутствуют	42:17:0101038:269(45)	данные отсутствуют
2454	24.5.149	24.5.150	329°21.1`	24.93	данные отсутствуют	42:17:0101038:269(45)	данные отсутствуют
2455	24.5.150	24.5.144	285°27.4`	14.18	данные отсутствуют	42:17:0101038:269(45)	данные отсутствуют
2456	25.1.1	25.1.2	67°14.3`	43.81	данные отсутствуют	данные отсутствуют	данные отсутствуют
2457	25.1.1	25.1.1			данные отсутствуют	42:17:0101038:269(577)	данные отсутствуют

ДОКУМЕНТ ПОДПИСАН
ЭЛЕКТРОННОЙ ПОДПИСЬЮ
Сертификат: 839971481847979980055521910400019784 43
Владелец: ПУБЛИЧНО-ПРАВОВАЯ КОМПАНИЯ РОСКАДАСТР
Действителен: с 24.12.2025 по 19.03.2027

полное наименование должности	инициалы, фамилия

Земельный участок
вид объекта недвижимости

Лист № 109 раздела 3.1	Всего листов раздела 3.1: 303	Всего разделов: 8	Всего листов выписки: 759

12.10.2026г. № КУВИ-001/2026-139152748	
Кадастровый номер:	42:17:0101038:164(Единое землепользование)

1	2	3	4	5	6	7	8
2458	25.1.2	25.1.3	88°19.7`	96.65	данные отсутствуют	данные отсутствуют	данные отсутствуют
2459	25.1.3	25.1.4	89°22.6`	238.93	данные отсутствуют	данные отсутствуют	данные отсутствуют
2460	25.1.3	25.1.3			данные отсутствуют	42:17:0101038:269(577)	данные отсутствуют
2461	25.1.4	25.1.5	94°22.6`	172.61	данные отсутствуют	данные отсутствуют	данные отсутствуют
2462	25.1.5	25.1.6	91°27.1`	57.62	данные отсутствуют	данные отсутствуют	данные отсутствуют
2463	25.1.6	25.1.7	72°2.2`	36.12	данные отсутствуют	данные отсутствуют	данные отсутствуют
2464	25.1.7	25.1.8	60°51.7`	79.87	данные отсутствуют	данные отсутствуют	данные отсутствуют
2465	25.1.8	25.1.9	73°9.3`	42.62	данные отсутствуют	данные отсутствуют	данные отсутствуют
2466	25.1.9	25.1.10	78°55.3`	55.84	данные отсутствуют	данные отсутствуют	данные отсутствуют
2467	25.1.10	25.1.11	72°13.4`	57.19	данные отсутствуют	данные отсутствуют	данные отсутствуют
2468	25.1.11	25.1.12	87°11.4`	24.68	данные отсутствуют	данные отсутствуют	данные отсутствуют
2469	25.1.12	25.1.13	93°14.7`	90.63	данные отсутствуют	данные отсутствуют	данные отсутствуют
2470	25.1.13	25.1.14	90°0.0`	0.05	данные отсутствуют	42:17:0101038:269(577)	данные отсутствуют
2471	25.1.14	25.1.15	178°44.8`	20.57	данные отсутствуют	42:17:0101038:269(577)	данные отсутствуют
2472	25.1.15	25.1.16	243°42.5`	22.49	данные отсутствуют	42:17:0101038:269(577)	данные отсутствуют
2473	25.1.16	25.1.17	209°6.5`	45.66	данные отсутствуют	42:17:0101038:269(577)	данные отсутствуют
2474	25.1.17	25.1.18	194°40.7`	69.22	данные отсутствуют	42:17:0101038:269(577)	данные отсутствуют
2475	25.1.18	25.1.19	273°54.0`	14.99	данные отсутствуют	42:17:0101038:269(577)	данные отсутствуют
2476	25.1.19	25.1.20	315°7.4`	39.4	данные отсутствуют	42:17:0101038:269(577)	данные отсутствуют
2477	25.1.20	25.1.21	261°48.7`	45.15	данные отсутствуют	42:17:0101038:269(577)	данные отсутствуют
2478	25.1.21	25.1.22	248°58.7`	56.29	данные отсутствуют	42:17:0101038:269(577)	данные отсутствуют
2479	25.1.22	25.1.23	260°7.1`	45.33	данные отсутствуют	42:17:0101038:269(577)	данные отсутствуют
2480	25.1.23	25.1.24	288°51.7`	43.4	данные отсутствуют	42:17:0101038:269(577)	данные отсутствуют
2481	25.1.24	25.1.25	290°14.0`	48.17	данные отсутствуют	42:17:0101038:269(577)	данные отсутствуют
2482	25.1.25	25.1.26	260°37.3`	19.21	данные отсутствуют	42:17:0101038:269(577)	данные отсутствуют
2483	25.1.26	25.1.27	240°7.3`	34.05	данные отсутствуют	42:17:0101038:269(577)	данные отсутствуют
2484	25.1.27	25.1.28	271°54.2`	73.46	данные отсутствуют	42:17:0101038:269(577)	данные отсутствуют
2485	25.1.28	25.1.29	290°32.5`	21.95	данные отсутствуют	42:17:0101038:269(577)	данные отсутствуют
2486	25.1.29	25.1.30	319°15.4`	29.91	данные отсутствуют	42:17:0101038:269(577)	данные отсутствуют

полное наименование должности		инициалы, фамилия

ДОКУМЕНТ ПОДПИСАН
ЭЛЕКТРОННОЙ ПОДПИСЬЮ
Сертификат: 839971481847979980055521910400019784 43
Владелец: ПУБЛИЧНО-ПРАВОВАЯ КОМПАНИЯ РОСКАДАСТР
Действителен: с 24.12.2025 по 19.03.2027

Земельный участок
вид объекта недвижимости

Лист № 110 раздела 3.1	Всего листов раздела 3.1: 303	Всего разделов: 8	Всего листов выписки: 759

12.10.2026г. № КУВИ-001/2026-139152748	
Кадастровый номер:	42:17:0101038:164(Единое землепользование)

1	2	3	4	5	6	7	8
2487	25.1.30	25.1.31	293°10.6`	16.41	данные отсутствуют	42:17:0101038:269(577)	данные отсутствуют
2488	25.1.31	25.1.32	262°6.1`	58.8	данные отсутствуют	42:17:0101038:269(577)	данные отсутствуют
2489	25.1.32	25.1.33	272°25.1`	84.4	данные отсутствуют	42:17:0101038:269(577)	данные отсутствуют
2490	25.1.33	25.1.34	280°2.2`	69.26	данные отсутствуют	42:17:0101038:269(577)	данные отсутствуют
2491	25.1.34	25.1.35	273°47.7`	107.73	данные отсутствуют	42:17:0101038:269(577)	данные отсутствуют
2492	25.1.35	25.1.36	267°47.2`	82.86	данные отсутствуют	42:17:0101038:269(577)	данные отсутствуют
2493	25.1.36	25.1.37	253°52.7`	68.86	данные отсутствуют	42:17:0101038:269(577)	данные отсутствуют
2494	25.1.37	25.1.38	234°1.0`	21.48	данные отсутствуют	42:17:0101038:269(577)	данные отсутствуют
2495	25.1.38	25.1.39	193°51.8`	50.83	данные отсутствуют	42:17:0101038:269(577)	данные отсутствуют
2496	25.1.39	25.1.40	314°25.0`	27.78	данные отсутствуют	данные отсутствуют	данные отсутствуют
2497	25.1.40	25.1.41	7°54.2`	17.46	данные отсутствуют	данные отсутствуют	данные отсутствуют
2498	25.1.41	25.1.1	55°59.5`	56.26	данные отсутствуют	данные отсутствуют	данные отсутствуют
2499	26.1.1	26.1.2	38°45.8`	41.78	данные отсутствуют	данные отсутствуют	данные отсутствуют
2500	26.1.2	26.1.3	155°22.1`	103.63	данные отсутствуют	42:17:0101038:269(577)	данные отсутствуют
2501	26.1.3	26.1.4	157°55.3`	68.88	данные отсутствуют	42:17:0101038:269(577)	данные отсутствуют
2502	26.1.4	26.1.5	202°22.1`	22.49	данные отсутствуют	42:17:0101038:269(577)	данные отсутствуют
2503	26.1.5	26.1.6	249°30.8`	90	данные отсутствуют	42:17:0101038:269(577)	данные отсутствуют
2504	26.1.6	26.1.7	329°55.1`	29.39	данные отсутствуют	42:17:0101038:269(577)	данные отсутствуют
2505	26.1.7	26.1.8	256°12.2`	71.25	данные отсутствуют	данные отсутствуют	данные отсутствуют
2506	26.1.8	26.1.9	352°34.9`	45.39	данные отсутствуют	42:17:0101038:269(124)	данные отсутствуют
2507	26.1.9	26.1.1	35°7.0`	151.96	данные отсутствуют	данные отсутствуют	данные отсутствуют
2508	27.1.1	27.1.2	88°43.5`	61.13	данные отсутствуют	42:17:0101038:288(104)	данные отсутствуют
2509	27.1.2	27.1.3	146°9.4`	58.03	данные отсутствуют	42:17:0101038:288(104)	данные отсутствуют
2510	27.1.3	27.1.4	36°17.6`	22.28	данные отсутствуют	42:17:0101038:288(104)	данные отсутствуют
2511	27.1.4	27.1.5	102°45.7`	16.79	данные отсутствуют	42:17:0101038:288(104)	данные отсутствуют
2512	27.1.5	27.1.6	170°11.5`	27.47	данные отсутствуют	42:17:0101038:288(104)	данные отсутствуют
2513	27.1.6	27.1.7	120°10.3`	28.65	данные отсутствуют	42:17:0101038:288(104)	данные отсутствуют
2514	27.1.7	27.1.8	190°1.7`	34.63	данные отсутствуют	42:17:0101038:288(104)	данные отсутствуют
2515	27.1.8	27.1.9	254°42.3`	22.4	данные отсутствуют	42:17:0101038:288(104)	данные отсутствуют

полное наименование должности		инициалы, фамилия

ДОКУМЕНТ ПОДПИСАН
ЭЛЕКТРОННОЙ ПОДПИСЬЮ
Сертификат: 839971481847979980055521910400019784 43
Владелец: ПУБЛИЧНО-ПРАВОВАЯ КОМПАНИЯ РОСКАДАСТР
Действителен: с 24.12.2025 по 19.03.2027

Земельный участок
вид объекта недвижимости

Лист № 111 раздела 3.1	Всего листов раздела 3.1: 303	Всего разделов: 8	Всего листов выписки: 759

12.10.2026г. № КУВИ-001/2026-139152748	
Кадастровый номер:	42:17:0101038:164(Единое землепользование)

1	2	3	4	5	6	7	8
2516	27.1.9	27.1.10	346°49.7`	26.37	данные отсутствуют	42:17:0101038:288(104)	данные отсутствуют
2517	27.1.10	27.1.11	290°59.0`	32.28	данные отсутствуют	42:17:0101038:288(104)	данные отсутствуют
2518	27.1.11	27.1.12	335°17.9`	44.41	данные отсутствуют	42:17:0101038:288(104)	данные отсутствуют
2519	27.1.12	27.1.13	305°12.0`	38.84	данные отсутствуют	42:17:0101038:288(104)	данные отсутствуют
2520	27.1.13	27.1.14	272°40.3`	39.48	данные отсутствуют	42:17:0101038:288(104)	данные отсутствуют
2521	27.1.14	27.1.1	5°2.3`	12.3	данные отсутствуют	42:17:0101038:288(104)	данные отсутствуют
2522	28.1.1	28.1.2	29°54.2`	188.91	данные отсутствуют	данные отсутствуют	данные отсутствуют
2523	28.1.2	28.1.3	27°22.1`	16.6	данные отсутствуют	данные отсутствуют	данные отсутствуют
2524	28.1.3	28.1.4	30°57.8`	0.06	данные отсутствуют	54:03:037205:1(2)	633374, обл. Новосибирская, р-н. Болотнинский, д. Большая Черная, пер. Береговой, д. 3; адрес отсутствует; Новосибирская обл., Болотнинский район, г. Болотное, ул. Колхозная, дом 4; Новосибирская обл., Болотнинский район, д. Большая Черная; Новосибирская обл., Мошковский район, п. Октябрьский, ул. Строительная, дом 9, кв. 8
2525	28.1.4	28.1.5	116°9.8`	78.45	данные отсутствуют	54:03:037205:1(2)	633374, обл. Новосибирская, р-н. Болотнинский, д. Большая Черная, пер. Береговой, д. 3; адрес отсутствует; Новосибирская обл., Болотнинский район, г. Болотное, ул. Колхозная, дом 4; Новосибирская обл., Болотнинский район, д. Большая Черная; Новосибирская обл., Мошковский район, п. Октябрьский, ул. Строительная, дом 9, кв. 8
2526	28.1.5	28.1.6	257°53.8`	22.8	данные отсутствуют	данные отсутствуют	данные отсутствуют
2527	28.1.6	28.1.7	118°49.5`	138.16	данные отсутствуют	данные отсутствуют	данные отсутствуют
2528	28.1.7	28.1.8	112°33.1`	114.33	данные отсутствуют	данные отсутствуют	данные отсутствуют
2529	28.1.8	28.1.9	156°29.0`	32.28	данные отсутствуют	данные отсутствуют	данные отсутствуют
2530	28.1.9	28.1.10	113°48.0`	92.98	данные отсутствуют	данные отсутствуют	данные отсутствуют
2531	28.1.10	28.1.11	33°43.0`	30.64	данные отсутствуют	данные отсутствуют	данные отсутствуют

ДОКУМЕНТ ПОДПИСАН
ЭЛЕКТРОННОЙ ПОДПИСЬЮ
Сертификат: 839971481847979980055521910400019784 43
Владелец: ПУБЛИЧНО-ПРАВОВАЯ КОМПАНИЯ РОСКАДАСТР
Действителен: с 24.12.2025 по 19.03.2027

полное наименование должности		инициалы, фамилия

Земельный участок
вид объекта недвижимости

Лист № 112 раздела 3.1	Всего листов раздела 3.1: 303	Всего разделов: 8	Всего листов выписки: 759

12.10.2026г. № КУВИ-001/2026-139152748	
Кадастровый номер:	42:17:0101038:164(Единое землепользование)

2532	28.1.11	28.1.12	116°9.8`	368.43	данные отсутствуют	54:03:037205:1(2)	633374, обл. Новосибирская, р-н. Болотнинский, д. Большая Черная, пер. Береговой, д. 3; адрес отсутствует; Новосибирская обл., Болотнинский район, г. Болотное, ул. Колхозная, дом 4; Новосибирская обл., Болотнинский район, д. Большая Черная; Новосибирская обл., Мошковский район, п. Октябрьский, ул. Строительная, дом 9, кв. 8
2533	28.1.12	28.1.13	188°31.7`	21.38	данные отсутствуют	42:17:0101038:288(104)	данные отсутствуют
2534	28.1.13	28.1.14	147°45.9`	47.53	данные отсутствуют	42:17:0101038:288(104)	данные отсутствуют
2535	28.1.14	28.1.15	133°44.1`	21.13	данные отсутствуют	42:17:0101038:288(104)	данные отсутствуют
2536	28.1.15	28.1.16	74°6.5`	32.28	данные отсутствуют	42:17:0101038:288(104)	данные отсутствуют
2537	28.1.16	28.1.17	130°43.0`	54.82	данные отсутствуют	42:17:0101038:288(104)	данные отсутствуют
2538	28.1.17	28.1.18	228°22.0`	35.64	данные отсутствуют	42:17:0101038:288(104)	данные отсутствуют
2539	28.1.18	28.1.19	187°49.3`	34.39	данные отсутствуют	42:17:0101038:288(104)	данные отсутствуют
2540	28.1.19	28.1.20	167°25.2`	48.48	данные отсутствуют	42:17:0101038:288(104)	данные отсутствуют
2541	28.1.20	28.1.21	204°42.4`	117.86	данные отсутствуют	42:17:0101038:288(104)	данные отсутствуют
2542	28.1.21	28.1.22	213°30.2`	59.53	данные отсутствуют	42:17:0101038:288(104)	данные отсутствуют
2543	28.1.22	28.1.23	238°35.9`	48.69	данные отсутствуют	42:17:0101038:288(104)	данные отсутствуют
2544	28.1.23	28.1.24	167°50.0`	35.97	данные отсутствуют	42:17:0101038:288(104)	данные отсутствуют
2545	28.1.24	28.1.25	144°8.5`	47.85	данные отсутствуют	42:17:0101038:288(104)	данные отсутствуют
2546	28.1.25	28.1.26	190°2.0`	20.78	данные отсутствуют	42:17:0101038:288(104)	данные отсутствуют
2547	28.1.26	28.1.27	235°2.4`	39.18	данные отсутствуют	42:17:0101038:288(104)	данные отсутствуют
2548	28.1.27	28.1.28	268°44.0`	54.33	данные отсутствуют	42:17:0101038:288(104)	данные отсутствуют
2549	28.1.28	28.1.29	228°55.4`	31.82	данные отсутствуют	42:17:0101038:288(104)	данные отсутствуют
2550	28.1.29	28.1.30	273°49.7`	76.37	данные отсутствуют	42:17:0101038:288(104)	данные отсутствуют
2551	28.1.30	28.1.31	288°10.1`	48.97	данные отсутствуют	42:17:0101038:288(104)	данные отсутствуют
2552	28.1.31	28.1.32	358°44.0`	27.17	данные отсутствуют	42:17:0101038:288(104)	данные отсутствуют
2553	28.1.32	28.1.33	285°7.3`	24.07	данные отсутствуют	42:17:0101038:288(104)	данные отсутствуют
2554	28.1.33	28.1.34	320°52.3`	15.48	данные отсутствуют	42:17:0101038:288(104)	данные отсутствуют
2555	28.1.34	28.1.35	21°10.2`	67.59	данные отсутствуют	42:17:0101038:288(104)	данные отсутствуют
2556	28.1.35	28.1.36	302°25.2`	34.28	данные отсутствуют	42:17:0101038:288(104)	данные отсутствуют

ДОКУМЕНТ ПОДПИСАН
ЭЛЕКТРОННОЙ ПОДПИСЬЮ
Сертификат: 839971481847979980055521910400019784 43
Владелец: ПУБЛИЧНО-ПРАВОВАЯ КОМПАНИЯ РОСКАДАСТР
Действителен: с 24.12.2025 по 19.03.2027

полное наименование должности		инициалы, фамилия

Земельный участок
вид объекта недвижимости

Лист № 113 раздела 3.1	Всего листов раздела 3.1: 303	Всего разделов: 8	Всего листов выписки: 759

12.10.2026г. № КУВИ-001/2026-139152748	
Кадастровый номер:	42:17:0101038:164(Единое землепользование)

1	2	3	4	5	6	7	8
2557	28.1.36	28.1.37	338°10.6`	23.21	данные отсутствуют	42:17:0101038:288(104)	данные отсутствуют
2558	28.1.37	28.1.38	19°46.6`	18.92	данные отсутствуют	42:17:0101038:288(104)	данные отсутствуют
2559	28.1.38	28.1.39	298°5.2`	24.94	данные отсутствуют	42:17:0101038:288(104)	данные отсутствуют
2560	28.1.39	28.1.40	223°42.9`	21.13	данные отсутствуют	42:17:0101038:288(104)	данные отсутствуют
2561	28.1.40	28.1.41	291°57.4`	10.35	данные отсутствуют	42:17:0101038:288(104)	данные отсутствуют
2562	28.1.41	28.1.42	359°58.3`	62.49	данные отсутствуют	42:17:0101038:288(104)	данные отсутствуют
2563	28.1.42	28.1.43	292°22.3`	23.73	данные отсутствуют	42:17:0101038:288(104)	данные отсутствуют
2564	28.1.43	28.1.44	329°40.6`	55.93	данные отсутствуют	42:17:0101038:288(104)	данные отсутствуют
2565	28.1.44	28.1.45	358°44.0`	20.37	данные отсутствуют	42:17:0101038:288(104)	данные отсутствуют
2566	28.1.45	28.1.46	43°44.1`	21.13	данные отсутствуют	42:17:0101038:288(104)	данные отсутствуют
2567	28.1.46	28.1.47	306°53.0`	24.19	данные отсутствуют	42:17:0101038:288(104)	данные отсутствуют
2568	28.1.47	28.1.48	355°9.1`	43.55	данные отсутствуют	42:17:0101038:288(104)	данные отсутствуют
2569	28.1.48	28.1.49	292°9.5`	44.41	данные отсутствуют	42:17:0101038:288(104)	данные отсутствуют
2570	28.1.49	28.1.50	261°7.7`	20.56	данные отсутствуют	42:17:0101038:288(104)	данные отсутствуют
2571	28.1.50	28.1.51	309°19.7`	25.04	данные отсутствуют	42:17:0101038:288(104)	данные отсутствуют
2572	28.1.51	28.1.52	271°36.1`	27.2	данные отсутствуют	42:17:0101038:288(104)	данные отсутствуют
2573	28.1.52	28.1.53	349°58.4`	17.86	данные отсутствуют	42:17:0101038:288(104)	данные отсутствуют
2574	28.1.53	28.1.54	292°30.7`	87.57	данные отсутствуют	42:17:0101038:288(104)	данные отсутствуют
2575	28.1.54	28.1.55	285°58.4`	41.24	данные отсутствуют	42:17:0101038:288(104)	данные отсутствуют
2576	28.1.55	28.1.56	228°56.2`	21.22	данные отсутствуют	42:17:0101038:288(104)	данные отсутствуют
2577	28.1.56	28.1.57	284°55.4`	43.84	данные отсутствуют	42:17:0101038:288(104)	данные отсутствуют
2578	28.1.57	28.1.58	303°53.5`	73.11	данные отсутствуют	42:17:0101038:288(104)	данные отсутствуют
2579	28.1.58	28.1.59	263°57.7`	16.35	данные отсутствуют	42:17:0101038:288(104)	данные отсутствуют
2580	28.1.59	28.1.60	178°44.0`	25.81	данные отсутствуют	42:17:0101038:288(104)	данные отсутствуют
2581	28.1.60	28.1.61	272°32.7`	61.26	данные отсутствуют	42:17:0101038:288(104)	данные отсутствуют
2582	28.1.61	28.1.62	161°22.9`	22.77	данные отсутствуют	42:17:0101038:288(104)	данные отсутствуют
2583	28.1.62	28.1.63	192°45.9`	22.4	данные отсутствуют	42:17:0101038:288(104)	данные отсутствуют
2584	28.1.63	28.1.64	266°7.6`	29.91	данные отсутствуют	42:17:0101038:288(104)	данные отсутствуют
2585	28.1.64	28.1.65	188°12.5`	8.26	данные отсутствуют	42:17:0101038:288(104)	данные отсутствуют

ДОКУМЕНТ ПОДПИСАН
ЭЛЕКТРОННОЙ ПОДПИСЬЮ
Сертификат: 839971481847979980055521910400019784 43
Владелец: ПУБЛИЧНО-ПРАВОВАЯ КОМПАНИЯ РОСКАДАСТР
Действителен: с 24.12.2025 по 19.03.2027

полное наименование должности		инициалы, фамилия

Земельный участок
вид объекта недвижимости

Лист № 114 раздела 3.1	Всего листов раздела 3.1: 303	Всего разделов: 8	Всего листов выписки: 759

12.10.2026г. № КУВИ-001/2026-139152748	
Кадастровый номер:	42:17:0101038:164(Единое землепользование)

1	2	3	4	5	6	7	8
2586	28.1.65	28.1.66	118°5.2`	24.94	данные отсутствуют	42:17:0101038:288(104)	данные отсутствуют
2587	28.1.66	28.1.67	188°35.9`	31.71	данные отсутствуют	42:17:0101038:288(104)	данные отсутствуют
2588	28.1.67	28.1.68	262°1.0`	23.26	данные отсутствуют	42:17:0101038:288(104)	данные отсутствуют
2589	28.1.68	28.1.69	197°9.3`	38.65	данные отсутствуют	42:17:0101038:288(104)	данные отсутствуют
2590	28.1.69	28.1.70	286°3.8`	22.77	данные отсутствуют	42:17:0101038:288(104)	данные отсутствуют
2591	28.1.70	28.1.71	346°11.5`	25.05	данные отсутствуют	42:17:0101038:288(104)	данные отсутствуют
2592	28.1.71	28.1.72	277°36.2`	43.99	данные отсутствуют	42:17:0101038:288(104)	данные отсутствуют
2593	28.1.72	28.1.73	210°10.3`	28.65	данные отсутствуют	42:17:0101038:288(104)	данные отсутствуют
2594	28.1.73	28.1.74	119°57.0`	52.42	данные отсутствуют	42:17:0101038:288(104)	данные отсутствуют
2595	28.1.74	28.1.75	97°49.3`	68.78	данные отсутствуют	42:17:0101038:288(104)	данные отсутствуют
2596	28.1.75	28.1.76	197°10.1`	17.18	данные отсутствуют	42:17:0101038:288(104)	данные отсутствуют
2597	28.1.76	28.1.77	282°13.0`	34.92	данные отсутствуют	42:17:0101038:288(104)	данные отсутствуют
2598	28.1.77	28.1.78	277°34.3`	61.86	данные отсутствуют	42:17:0101038:288(104)	данные отсутствуют
2599	28.1.78	28.1.79	308°32.0`	31.83	данные отсутствуют	42:17:0101038:288(104)	данные отсутствуют
2600	28.1.79	28.1.80	248°36.5`	19.74	данные отсутствуют	42:17:0101038:288(104)	данные отсутствуют
2601	28.1.80	28.1.81	24°43.5`	62.26	данные отсутствуют	данные отсутствуют	данные отсутствуют
2602	28.1.81	28.1.82	18°59.7`	94.17	данные отсутствуют	данные отсутствуют	данные отсутствуют
2603	28.1.82	28.1.83	22°12.2`	112.38	данные отсутствуют	данные отсутствуют	данные отсутствуют
2604	28.1.83	28.1.1	26°53.0`	109.2	данные отсутствуют	данные отсутствуют	данные отсутствуют
2605	28.2.84	28.2.85	180°0.0`	10	данные отсутствуют	данные отсутствуют	данные отсутствуют
2606	28.2.85	28.2.86	90°0.0`	10	данные отсутствуют	данные отсутствуют	данные отсутствуют
2607	28.2.86	28.2.87	0°0.0`	10	данные отсутствуют	данные отсутствуют	данные отсутствуют
2608	28.2.87	28.2.84	270°0.0`	10	данные отсутствуют	данные отсутствуют	данные отсутствуют
2609	28.3.88	28.3.89	178°44.0`	25.81	данные отсутствуют	данные отсутствуют	данные отсутствуют
2610	28.3.89	28.3.90	98°43.9`	23.45	данные отсутствуют	данные отсутствуют	данные отсутствуют
2611	28.3.90	28.3.91	47°31.6`	28.88	данные отсутствуют	данные отсутствуют	данные отсутствуют
2612	28.3.91	28.3.92	335°5.3`	23.72	данные отсутствуют	данные отсутствуют	данные отсутствуют
2613	28.3.92	28.3.93	268°44.0`	21.73	данные отсутствуют	данные отсутствуют	данные отсутствуют
2614	28.3.93	28.3.88	230°3.6`	17.4	данные отсутствуют	данные отсутствуют	данные отсутствуют

ДОКУМЕНТ ПОДПИСАН
ЭЛЕКТРОННОЙ ПОДПИСЬЮ
Сертификат: 839971481847979980055521910400019784 43
Владелец: ПУБЛИЧНО-ПРАВОВАЯ КОМПАНИЯ РОСКАДАСТР
Действителен: с 24.12.2025 по 19.03.2027

полное наименование должности		инициалы, фамилия

Земельный участок
вид объекта недвижимости

Лист № 115 раздела 3.1	Всего листов раздела 3.1: 303	Всего разделов: 8	Всего листов выписки: 759

12.10.2026г. № КУВИ-001/2026-139152748	
Кадастровый номер:	42:17:0101038:164(Единое землепользование)

1	2	3	4	5	6	7	8
2615	28.4.94	28.4.95	159°17.6`	24.49	данные отсутствуют	данные отсутствуют	данные отсутствуют
2616	28.4.95	28.4.96	76°11.2`	25.04	данные отсутствуют	данные отсутствуют	данные отсутствуют
2617	28.4.96	28.4.97	127°37.1`	54.1	данные отсутствуют	данные отсутствуют	данные отсутствуют
2618	28.4.97	28.4.98	29°41.6`	23.76	данные отсутствуют	данные отсутствуют	данные отсутствуют
2619	28.4.98	28.4.99	293°2.2`	46.2	данные отсутствуют	данные отсутствуют	данные отсутствуют
2620	28.4.99	28.4.100	346°12.5`	25.04	данные отсутствуют	данные отсутствуют	данные отсутствуют
2621	28.4.100	28.4.101	282°45.2`	16.8	данные отсутствуют	данные отсутствуют	данные отсутствуют
2622	28.4.101	28.4.94	233°31.1`	28.26	данные отсутствуют	данные отсутствуют	данные отсутствуют
2623	29.1.1	29.1.2	97°41.9`	78.38	данные отсутствуют	42:17:0101038:288(313)	данные отсутствуют
2624	29.1.2	29.1.3	167°54.2`	188.08	данные отсутствуют	42:17:0101038:288(313)	данные отсутствуют
2625	29.1.3	29.1.4	285°58.2`	41.25	данные отсутствуют	42:17:0101038:288(313)	данные отсутствуют
2626	29.1.4	29.1.5	191°27.0`	43.17	данные отсутствуют	42:17:0101038:288(313)	данные отсутствуют
2627	29.1.5	29.1.6	240°6.3`	17.01	данные отсутствуют	42:17:0101038:288(313)	данные отсутствуют
2628	29.1.6	29.1.7	290°31.7`	14.63	данные отсутствуют	42:17:0101038:288(313)	данные отсутствуют
2629	29.1.7	29.1.8	332°9.5`	45.56	данные отсутствуют	42:17:0101038:288(313)	данные отсутствуют
2630	29.1.8	29.1.9	298°52.3`	48.69	данные отсутствуют	42:17:0101038:288(313)	данные отсутствуют
2631	29.1.9	29.1.10	15°50.1`	18.47	данные отсутствуют	42:17:0101038:288(313)	данные отсутствуют
2632	29.1.10	29.1.11	99°1.0`	15.19	данные отсутствуют	42:17:0101038:288(313)	данные отсутствуют
2633	29.1.11	29.1.12	29°29.7`	66.4	данные отсутствуют	42:17:0101038:288(313)	данные отсутствуют
2634	29.1.12	29.1.13	356°35.6`	36.69	данные отсутствуют	42:17:0101038:288(313)	данные отсутствуют
2635	29.1.13	29.1.1	333°52.1`	61.37	данные отсутствуют	42:17:0101038:288(313)	данные отсутствуют
2636	30.1.1	30.1.2	138°23.4`	79.29	данные отсутствуют	42:17:0101038:288(280)	данные отсутствуют
2637	30.1.2	30.1.3	47°32.5`	28.87	данные отсутствуют	42:17:0101038:288(280)	данные отсутствуют
2638	30.1.3	30.1.4	157°20.9`	33.55	данные отсутствуют	42:17:0101038:288(280)	данные отсутствуют
2639	30.1.4	30.1.5	99°2.2`	30.37	данные отсутствуют	42:17:0101038:288(280)	данные отсутствуют
2640	30.1.5	30.1.6	164°11.5`	37.88	данные отсутствуют	42:17:0101038:288(280)	данные отсутствуют
2641	30.1.6	30.1.7	93°30.2`	16.36	данные отсутствуют	42:17:0101038:288(280)	данные отсутствуют
2642	30.1.7	30.1.8	65°17.3`	26.69	данные отсутствуют	42:17:0101038:288(280)	данные отсутствуют

ДОКУМЕНТ ПОДПИСАН
ЭЛЕКТРОННОЙ ПОДПИСЬЮ
Сертификат: 839971481847979980055521910400019784 43
Владелец: ПУБЛИЧНО-ПРАВОВАЯ КОМПАНИЯ РОСКАДАСТР
Действителен: с 24.12.2025 по 19.03.2027

полное наименование должности		инициалы, фамилия

Земельный участок
вид объекта недвижимости

Лист № 116 раздела 3.1	Всего листов раздела 3.1: 303	Всего разделов: 8	Всего листов выписки: 759

12.10.2026г. № КУВИ-001/2026-139152748	
Кадастровый номер:	42:17:0101038:164(Единое землепользование)

1	2	3	4	5	6	7	8
2643	30.1.8	30.1.9	168°49.1`	147.65	данные отсутствуют	42:17:0000000:327(16)	данные отсутствуют
2644	30.1.9	30.1.10	283°14.6`	12.27	данные отсутствуют	данные отсутствуют	данные отсутствуют
2645	30.1.10	30.1.11	212°26.1`	14.69	данные отсутствуют	данные отсутствуют	данные отсутствуют
2646	30.1.11	30.1.12	149°21.1`	24.93	данные отсутствуют	данные отсутствуют	данные отсутствуют
2647	30.1.12	30.1.13	167°57.3`	29.04	данные отсутствуют	данные отсутствуют	данные отсутствуют
2648	30.1.13	30.1.14	129°32.4`	20.14	данные отсутствуют	данные отсутствуют	данные отсутствуют
2649	30.1.14	30.1.15	168°33.7`	184.51	данные отсутствуют	42:17:0000000:327(16)	данные отсутствуют
2650	30.1.15	30.1.16	168°34.1`	60.19	данные отсутствуют	42:17:0000000:327(16)	данные отсутствуют
2651	30.1.16	30.1.17	293°37.9`	12.5	данные отсутствуют	данные отсутствуют	данные отсутствуют
2652	30.1.17	30.1.18	328°28.6`	36.99	данные отсутствуют	данные отсутствуют	данные отсутствуют
2653	30.1.18	30.1.19	326°34.0`	155.81	данные отсутствуют	данные отсутствуют	данные отсутствуют
2654	30.1.19	30.1.20	320°29.3`	57.53	данные отсутствуют	данные отсутствуют	данные отсутствуют
2655	30.1.20	30.1.21	305°35.6`	14.45	данные отсутствуют	данные отсутствуют	данные отсутствуют
2656	30.1.21	30.1.22	280°56.2`	51.23	данные отсутствуют	данные отсутствуют	данные отсутствуют
2657	30.1.22	30.1.23	313°43.1`	25.62	данные отсутствуют	данные отсутствуют	данные отсутствуют
2658	30.1.23	30.1.24	337°40.5`	38.78	данные отсутствуют	данные отсутствуют	данные отсутствуют
2659	30.1.24	30.1.25	276°52.4`	19.55	данные отсутствуют	данные отсутствуют	данные отсутствуют
2660	30.1.25	30.1.26	325°2.6`	8.15	данные отсутствуют	данные отсутствуют	данные отсутствуют
2661	30.1.26	30.1.27	348°56.7`	39.17	данные отсутствуют	данные отсутствуют	данные отсутствуют
2662	30.1.27	30.1.28	1°19.8`	59.44	данные отсутствуют	данные отсутствуют	данные отсутствуют
2663	30.1.28	30.1.29	6°58.8`	94.55	данные отсутствуют	данные отсутствуют	данные отсутствуют
2664	30.1.29	30.1.30	8°24.7`	56.67	данные отсутствуют	данные отсутствуют	данные отсутствуют
2665	30.1.30	30.1.1	358°45.3`	19.32	данные отсутствуют	данные отсутствуют	данные отсутствуют
2666	30.2.31	30.2.32	217°43.0`	36.7	данные отсутствуют	данные отсутствуют	данные отсутствуют
2667	30.2.32	30.2.33	153°38.8`	70.49	данные отсутствуют	данные отсутствуют	данные отсутствуют
2668	30.2.33	30.2.34	56°15.7`	35.41	данные отсутствуют	данные отсутствуют	данные отсутствуют
2669	30.2.34	30.2.35	354°54.9`	40.84	данные отсутствуют	данные отсутствуют	данные отсутствуют
2670	30.2.35	30.2.31	312°33.8`	47.07	данные отсутствуют	данные отсутствуют	данные отсутствуют
2671	31.1.1	31.1.2	131°0.2`	40.39	данные отсутствуют	42:17:0101038:288(104)	данные отсутствуют

ДОКУМЕНТ ПОДПИСАН
ЭЛЕКТРОННОЙ ПОДПИСЬЮ
Сертификат: 839971481847979980055521910400019784 43
Владелец: ПУБЛИЧНО-ПРАВОВАЯ КОМПАНИЯ РОСКАДАСТР
Действителен: с 24.12.2025 по 19.03.2027

полное наименование должности		инициалы, фамилия

Земельный участок
вид объекта недвижимости

Лист № 117 раздела 3.1	Всего листов раздела 3.1: 303	Всего разделов: 8	Всего листов выписки: 759

12.10.2026г. № КУВИ-001/2026-139152748	
Кадастровый номер:	42:17:0101038:164(Единое землепользование)

1	2	3	4	5	6	7	8
2672	31.1.2	31.1.3	72°45.9`	19.78	данные отсутствуют	42:17:0101038:288(104)	данные отсутствуют
2673	31.1.3	31.1.4	32°25.0`	39.17	данные отсутствуют	42:17:0101038:288(104)	данные отсутствуют
2674	31.1.4	31.1.5	71°38.0`	18.47	данные отсутствуют	42:17:0101038:288(104)	данные отсутствуют
2675	31.1.5	31.1.6	205°17.1`	54.67	данные отсутствуют	42:17:0101038:288(104)	данные отсутствуют
2676	31.1.6	31.1.7	142°42.1`	18.47	данные отсутствуют	42:17:0101038:288(104)	данные отсутствуют
2677	31.1.7	31.1.8	228°55.1`	21.21	данные отсутствуют	42:17:0101038:288(104)	данные отсутствуют
2678	31.1.8	31.1.9	285°13.9`	76.51	данные отсутствуют	42:17:0101038:288(104)	данные отсутствуют
2679	31.1.9	31.1.10	13°28.7`	26.69	данные отсутствуют	42:17:0101038:288(104)	данные отсутствуют
2680	31.1.10	31.1.1	29°42.3`	15.84	данные отсутствуют	42:17:0101038:288(104)	данные отсутствуют
2681	32.1.1	32.1.2	40°44.2`	12.84	данные отсутствуют	42:17:0101038:288(65)	данные отсутствуют
2682	32.1.2	32.1.3	109°3.3`	27.48	данные отсутствуют	42:17:0101038:288(65)	данные отсутствуют
2683	32.1.3	32.1.4	85°32.1`	17.21	данные отсутствуют	42:17:0101038:288(65)	данные отсутствуют
2684	32.1.4	32.1.5	139°19.9`	69.18	данные отсутствуют	42:17:0101038:288(65)	данные отсутствуют
2685	32.1.5	32.1.6	183°56.9`	7.7	данные отсутствуют	42:17:0101038:288(65)	данные отсутствуют
2686	32.1.6	32.1.7	284°3.1`	54.28	данные отсутствуют	данные отсутствуют	данные отсутствуют
2687	32.1.7	32.1.8	284°9.9`	48.71	данные отсутствуют	данные отсутствуют	данные отсутствуют
2688	32.1.8	32.1.9	49°14.0`	30.64	данные отсутствуют	42:17:0101038:288(65)	данные отсутствуют
2689	32.1.9	32.1.1	303°43.9`	23.3	данные отсутствуют	42:17:0101038:288(65)	данные отсутствуют
2690	33.1.1	33.1.2	59°55.4`	30.45	данные отсутствуют	данные отсутствуют	данные отсутствуют
2691	33.1.2	33.1.3	62°10.2`	22.68	данные отсутствуют	данные отсутствуют	данные отсутствуют
2692	33.1.3	33.1.4	104°30.0`	47.09	данные отсутствуют	данные отсутствуют	данные отсутствуют
2693	33.1.4	33.1.5	103°36.4`	29.46	данные отсутствуют	данные отсутствуют	данные отсутствуют
2694	33.1.5	33.1.6	231°34.0`	38.09	данные отсутствуют	данные отсутствуют	данные отсутствуют
2695	33.1.6	33.1.7	231°34.0`	216.14	данные отсутствуют	данные отсутствуют	данные отсутствуют
2696	33.1.7	33.1.8	21°56.5`	12.2	данные отсутствуют	данные отсутствуют	данные отсутствуют
2697	33.1.8	33.1.9	25°17.2`	69.72	данные отсутствуют	данные отсутствуют	данные отсутствуют
2698	33.1.9	33.1.1	29°59.6`	88.38	данные отсутствуют	данные отсутствуют	данные отсутствуют
2699	34.1.1	34.1.2	109°3.8`	19.32	данные отсутствуют	данные отсутствуют	данные отсутствуют
2700	34.1.2	34.1.3	88°42.7`	27.12	данные отсутствуют	данные отсутствуют	данные отсутствуют

ДОКУМЕНТ ПОДПИСАН
ЭЛЕКТРОННОЙ ПОДПИСЬЮ
Сертификат: 839971481847979980055521910400019784 43
Владелец: ПУБЛИЧНО-ПРАВОВАЯ КОМПАНИЯ РОСКАДАСТР
Действителен: с 24.12.2025 по 19.03.2027

полное наименование должности		инициалы, фамилия

Земельный участок
вид объекта недвижимости

Лист № 118 раздела 3.1	Всего листов раздела 3.1: 303	Всего разделов: 8	Всего листов выписки: 759

12.10.2026г. № КУВИ-001/2026-139152748	
Кадастровый номер:	42:17:0101038:164(Единое землепользование)

1	2	3	4	5	6	7	8
2701	34.1.3	34.1.4	74°22.8`	39.85	данные отсутствуют	данные отсутствуют	данные отсутствуют
2702	34.1.4	34.1.5	70°58.0`	51.39	данные отсутствуют	данные отсутствуют	данные отсутствуют
2703	34.1.5	34.1.6	84°27.3`	105.04	данные отсутствуют	данные отсутствуют	данные отсутствуют
2704	34.1.6	34.1.7	90°43.1`	141.34	данные отсутствуют	данные отсутствуют	данные отсутствуют
2705	34.1.7	34.1.8	93°58.1`	118.36	данные отсутствуют	данные отсутствуют	данные отсутствуют
2706	34.1.8	34.1.9	88°44.0`	83.76	данные отсутствуют	данные отсутствуют	данные отсутствуют
2707	34.1.9	34.1.10	78°30.2`	61.12	данные отсутствуют	данные отсутствуют	данные отсутствуют
2708	34.1.10	34.1.11	74°41.1`	56.53	данные отсутствуют	данные отсутствуют	данные отсутствуют
2709	34.1.11	34.1.12	88°11.2`	102.02	данные отсутствуют	данные отсутствуют	данные отсутствуют
2710	34.1.12	34.1.13	81°29.1`	117.04	данные отсутствуют	данные отсутствуют	данные отсутствуют
2711	34.1.13	34.1.14	76°5.3`	58.35	данные отсутствуют	данные отсутствуют	данные отсутствуют
2712	34.1.14	34.1.15	82°5.8`	41.45	данные отсутствуют	данные отсутствуют	данные отсутствуют
2713	34.1.15	34.1.16	133°44.2`	51.02	данные отсутствуют	данные отсутствуют	данные отсутствуют
2714	34.1.16	34.1.17	293°23.3`	44.56	данные отсутствуют	42:17:0101038:269(189)	данные отсутствуют
2715	34.1.17	34.1.18	258°56.2`	39.97	данные отсутствуют	42:17:0101038:269(189)	данные отсутствуют
2716	34.1.18	34.1.19	211°21.1`	40.3	данные отсутствуют	42:17:0101038:269(189)	данные отсутствуют
2717	34.1.19	34.1.20	253°27.6`	15.49	данные отсутствуют	42:17:0101038:269(189)	данные отсутствуют
2718	34.1.20	34.1.21	338°56.3`	36.09	данные отсутствуют	42:17:0101038:269(189)	данные отсутствуют
2719	34.1.21	34.1.22	255°14.2`	34.92	данные отсутствуют	42:17:0101038:269(189)	данные отсутствуют
2720	34.1.22	34.1.23	159°32.6`	33.08	данные отсутствуют	42:17:0101038:269(189)	данные отсутствуют
2721	34.1.23	34.1.24	257°24.5`	20.78	данные отсутствуют	42:17:0101038:269(189)	данные отсутствуют
2722	34.1.24	34.1.25	307°50.2`	28.01	данные отсутствуют	42:17:0101038:269(189)	данные отсутствуют
2723	34.1.25	34.1.26	290°53.3`	39.6	данные отсутствуют	42:17:0101038:269(189)	данные отсутствуют
2724	34.1.26	34.1.27	252°8.8`	66.61	данные отсутствуют	42:17:0101038:269(189)	данные отсутствуют
2725	34.1.27	34.1.28	285°58.4`	41.24	данные отсутствуют	42:17:0101038:269(189)	данные отсутствуют
2726	34.1.28	34.1.29	264°54.9`	20.42	данные отсутствуют	42:17:0101038:269(189)	данные отсутствуют
2727	34.1.29	34.1.30	222°11.0`	35.55	данные отсутствуют	42:17:0101038:269(189)	данные отсутствуют
2728	34.1.30	34.1.31	279°1.7`	45.56	данные отсутствуют	42:17:0101038:269(189)	данные отсутствуют
2729	34.1.31	34.1.32	255°29.9`	47.44	данные отсутствуют	42:17:0101038:269(189)	данные отсутствуют



полное наименование должности		инициалы, фамилия

Земельный участок
вид объекта недвижимости

Лист № 119 раздела 3.1	Всего листов раздела 3.1: 303	Всего разделов: 8	Всего листов выписки: 759

12.10.2026г. № КУВИ-001/2026-139152748	
Кадастровый номер:	42:17:0101038:164(Единое землепользование)

1	2	3	4	5	6	7	8
2730	34.1.32	34.1.33	274°2.8`	58.66	данные отсутствуют	42:17:0101038:269(189)	данные отсутствуют
2731	34.1.33	34.1.34	262°23.6`	61.5	данные отсутствуют	42:17:0101038:269(189)	данные отсутствуют
2732	34.1.34	34.1.35	282°13.7`	104.77	данные отсутствуют	42:17:0101038:269(189)	данные отсутствуют
2733	34.1.35	34.1.36	238°21.0`	45.66	данные отсутствуют	42:17:0101038:269(189)	данные отсутствуют
2734	34.1.36	34.1.37	286°12.3`	76.9	данные отсутствуют	42:17:0101038:269(189)	данные отсутствуют
2735	34.1.37	34.1.38	265°9.9`	43.54	данные отсутствуют	42:17:0101038:269(189)	данные отсутствуют
2736	34.1.38	34.1.39	256°59.6`	106.82	данные отсутствуют	42:17:0101038:269(189)	данные отсутствуют
2737	34.1.39	34.1.40	247°7.9`	70.12	данные отсутствуют	42:17:0101038:269(189)	данные отсутствуют
2738	34.1.40	34.1.41	283°48.4`	18.19	данные отсутствуют	42:17:0101038:269(189)	данные отсутствуют
2739	34.1.41	34.1.1	334°51.5`	32.22	данные отсутствуют	данные отсутствуют	данные отсутствуют
2740	34.1.41	34.1.41			данные отсутствуют	42:17:0101044:864(260)	данные отсутствуют
2741	35.1.1	35.1.2	54°29.0`	55.41	данные отсутствуют	данные отсутствуют	данные отсутствуют
2742	35.1.2	35.1.3	56°38.6`	146.1	данные отсутствуют	данные отсутствуют	данные отсутствуют
2743	35.1.3	35.1.4	93°50.1`	41.26	данные отсутствуют	42:17:0101038:269(189)	данные отсутствуют
2744	35.1.4	35.1.5	51°51.9`	33.96	данные отсутствуют	42:17:0101038:269(189)	данные отсутствуют
2745	35.1.5	35.1.6	150°50.1`	26.12	данные отсутствуют	42:17:0101038:269(189)	данные отсутствуют
2746	35.1.6	35.1.7	193°58.4`	30.98	данные отсутствуют	42:17:0101038:269(189)	данные отсутствуют
2747	35.1.7	35.1.8	250°8.0`	149.05	данные отсутствуют	42:17:0101038:269(189)	данные отсутствуют
2748	35.1.8	35.1.9	204°26.2`	40.71	данные отсутствуют	42:17:0101038:269(189)	данные отсутствуют
2749	35.1.9	35.1.10	232°10.9`	98.07	данные отсутствуют	42:17:0101038:269(189)	данные отсутствуют
2750	35.1.10	35.1.11	275°27.4`	23.25	данные отсутствуют	42:17:0101038:269(189)	данные отсутствуют
2751	35.1.11	35.1.12	219°5.5`	35.65	данные отсутствуют	42:17:0101038:269(189)	данные отсутствуют
2752	35.1.12	35.1.13	199°35.9`	30.53	данные отсутствуют	42:17:0101038:269(189)	данные отсутствуют
2753	35.1.13	35.1.14	240°25.6`	60.16	данные отсутствуют	42:17:0101038:269(189)	данные отсутствуют
2754	35.1.14	35.1.15	283°29.5`	31.12	данные отсутствуют	42:17:0101038:269(189)	данные отсутствуют
2755	35.1.15	35.1.16	52°7.2`	86.03	данные отсутствуют	данные отсутствуют	данные отсутствуют
2756	35.1.16	35.1.17	37°56.0`	48.51	данные отсутствуют	данные отсутствуют	данные отсутствуют
2757	35.1.17	35.1.1	32°10.6`	65.63	данные отсутствуют	данные отсутствуют	данные отсутствуют



полное наименование должности		инициалы, фамилия

Земельный участок
вид объекта недвижимости

Лист № 120 раздела 3.1	Всего листов раздела 3.1: 303	Всего разделов: 8	Всего листов выписки: 759

12.10.2026г. № КУВИ-001/2026-139152748	
Кадастровый номер:	42:17:0101038:164(Единое землепользование)

2758	36.1.1	36.1.2	88°41.3`	375.46	данные отсутствуют	42:17:0101038:328(1), 42:17:0101038:8	данные отсутствуют; Томская обл, р-н. Верхнекетский, рп. Белый Яр, ул. Гагарина, д. 108, кв. 13
2759	36.1.2	36.1.3	204°53.4`	128.04	данные отсутствуют	42:17:0101038:328(1)	данные отсутствуют
2760	36.1.3	36.1.4	223°44.0`	46.1	данные отсутствуют	42:17:0101038:328(1), 42:17:0101038:269(415)	данные отсутствуют
2761	36.1.4	36.1.5	154°30.6`	29.79	данные отсутствуют	42:17:0101038:328(1), 42:17:0101038:269(415)	данные отсутствуют
2762	36.1.5	36.1.6	85°2.3`	42.2	данные отсутствуют	42:17:0101038:328(1), 42:17:0101038:269(415)	данные отсутствуют
2763	36.1.6	36.1.7	154°30.6`	29.79	данные отсутствуют	42:17:0101038:328(1), 42:17:0101038:269(415)	данные отсутствуют
2764	36.1.7	36.1.8	116°32.8`	55.29	данные отсутствуют	42:17:0101038:328(1), 42:17:0101038:269(415)	данные отсутствуют
2765	36.1.8	36.1.9	159°31.0`	94.93	данные отсутствуют	42:17:0101038:328(1), 42:17:0101038:269(415)	данные отсутствуют
2766	36.1.9	36.1.10	145°12.0`	135.25	данные отсутствуют	42:17:0101038:328(1), 42:17:0101038:269(415)	данные отсутствуют
2767	36.1.10	36.1.11	156°39.2`	54.23	данные отсутствуют	42:17:0101038:328(1), 42:17:0101038:269(415)	данные отсутствуют
2768	36.1.11	36.1.12	140°34.8`	48.36	данные отсутствуют	42:17:0101038:328(1), 42:17:0101038:269(415)	данные отсутствуют
2769	36.1.12	36.1.13	165°9.5`	40.52	данные отсутствуют	42:17:0101038:328(1), 42:17:0101038:269(415)	данные отсутствуют
2770	36.1.13	36.1.14	180°1.7`	59.78	данные отсутствуют	42:17:0101038:328(1), 42:17:0101038:269(415)	данные отсутствуют
2771	36.1.14	36.1.15	190°49.4`	97.24	данные отсутствуют	42:17:0101038:328(1), 42:17:0101038:269(415)	данные отсутствуют
2772	36.1.15	36.1.16	186°13.9`	52.06	данные отсутствуют	42:17:0101038:328(1), 42:17:0101038:269(415)	данные отсутствуют
2773	36.1.16	36.1.17	157°26.3`	44.39	данные отсутствуют	42:17:0101038:328(1)	данные отсутствуют
2774	36.1.17	36.1.18	324°12.0`	358.65	данные отсутствуют	42:17:0101038:328(1)	данные отсутствуют
2775	36.1.18	36.1.19	323°40.0`	185.89	данные отсутствуют	42:17:0101038:328(1)	данные отсутствуют

ДОКУМЕНТ ПОДПИСАН
ЭЛЕКТРОННОЙ ПОДПИСЬЮ
Сертификат: 839971481847979980055521910400019784 43
Владелец: ПУБЛИЧНО-ПРАВОВАЯ КОМПАНИЯ РОСКАДАСТР
Действителен: с 24.12.2025 по 19.03.2027

полное наименование должности		инициалы, фамилия

Земельный участок
вид объекта недвижимости

Лист № 121 раздела 3.1	Всего листов раздела 3.1: 303	Всего разделов: 8	Всего листов выписки: 759

12.10.2026г. № КУВИ-001/2026-139152748	
Кадастровый номер:	42:17:0101038:164(Единое землепользование)

1	2	3	4	5	6	7	8
2776	36.1.19	36.1.20	324°28.7`	166.38	данные отсутствуют	42:17:0101038:328(1)	данные отсутствуют
2777	36.1.20	36.1.21	323°48.7`	189.2	данные отсутствуют	42:17:0101038:328(1)	данные отсутствуют
2778	36.1.21	36.1.1	324°0.8`	75.73	данные отсутствуют	42:17:0101038:328(1)	данные отсутствуют
2779	36.2.22	36.2.23	219°15.9`	1.63	данные отсутствуют	42:17:0101038:328(1), 42:17:0000000:20(15)	данные отсутствуют
2780	36.2.23	36.2.24	174°42.6`	1.63	данные отсутствуют	42:17:0101038:328(1), 42:17:0000000:20(15)	данные отсутствуют
2781	36.2.24	36.2.25	129°2.6`	1.64	данные отсутствуют	42:17:0101038:328(1), 42:17:0000000:20(15)	данные отсутствуют
2782	36.2.25	36.2.26	84°19.5`	1.62	данные отсутствуют	42:17:0101038:328(1), 42:17:0000000:20(15)	данные отсутствуют
2783	36.2.26	36.2.27	39°32.2`	1.63	данные отсутствуют	42:17:0101038:328(1), 42:17:0000000:20(15)	данные отсутствуют
2784	36.2.27	36.2.28	354°21.5`	1.63	данные отсутствуют	42:17:0101038:328(1), 42:17:0000000:20(15)	данные отсутствуют
2785	36.2.28	36.2.29	309°2.6`	1.64	данные отсутствуют	42:17:0101038:328(1), 42:17:0000000:20(15)	данные отсутствуют
2786	36.2.29	36.2.22	264°19.5`	1.62	данные отсутствуют	42:17:0101038:328(1), 42:17:0000000:20(15)	данные отсутствуют
2787	36.3.30	36.3.31	174°44.5`	1.64	данные отсутствуют	42:17:0101038:328(1), 42:17:0000000:20(106)	данные отсутствуют
2788	36.3.31	36.3.32	129°2.6`	1.64	данные отсутствуют	42:17:0101038:328(1), 42:17:0000000:20(106)	данные отсутствуют
2789	36.3.32	36.3.33	84°19.5`	1.62	данные отсутствуют	42:17:0101038:328(1), 42:17:0000000:20(106)	данные отсутствуют
2790	36.3.33	36.3.34	39°32.2`	1.63	данные отсутствуют	42:17:0101038:328(1), 42:17:0000000:20(106)	данные отсутствуют
2791	36.3.34	36.3.35	354°23.6`	1.64	данные отсутствуют	42:17:0101038:328(1), 42:17:0000000:20(106)	данные отсутствуют
2792	36.3.35	36.3.36	309°15.9`	1.63	данные отсутствуют	42:17:0101038:328(1), 42:17:0000000:20(106)	данные отсутствуют

полное наименование должности	ДОКУМЕНТ ПОДПИСАН ЭЛЕКТРОННОЙ ПОДПИСЬЮ Сертификат: 839971481847979980055521910400019784 43 Владелец: ПУБЛИЧНО-ПРАВОВАЯ КОМПАНИЯ РОСКАДАСТР Действителен: с 24.12.2025 по 19.03.2027	инициалы, фамилия

Земельный участок			
вид объекта недвижимости			
Лист № 122 раздела 3.1	Всего листов раздела 3.1: 303	Всего разделов: 8	Всего листов выписки: 759
12.10.2026г. № КУВИ-001/2026-139152748			
Кадастровый номер:	42:17:0101038:164(Единое землепользование)		

2793	36.3.36	36.3.37	264°21.5`	1.63	данные отсутствуют	42:17:0101038:328(1), 42:17:0000000:20(106)	данные отсутствуют
2794	36.3.37	36.3.30	219°15.9`	1.63	данные отсутствуют	42:17:0101038:328(1), 42:17:0000000:20(106)	данные отсутствуют
2795	36.4.38	36.4.39	174°21.5`	1.63	данные отсутствуют	42:17:0101038:328(1), 42:17:0000000:20(93)	данные отсутствуют
2796	36.4.39	36.4.40	129°15.9`	1.63	данные отсутствуют	42:17:0101038:328(1), 42:17:0000000:20(93)	данные отсутствуют
2797	36.4.40	36.4.41	84°21.5`	1.63	данные отсутствуют	42:17:0101038:328(1), 42:17:0000000:20(93)	данные отсутствуют
2798	36.4.41	36.4.42	39°15.9`	1.63	данные отсутствуют	42:17:0101038:328(1), 42:17:0000000:20(93)	данные отсутствуют
2799	36.4.42	36.4.43	354°21.5`	1.63	данные отсутствуют	42:17:0101038:328(1), 42:17:0000000:20(93)	данные отсутствуют
2800	36.4.43	36.4.44	309°15.9`	1.63	данные отсутствуют	42:17:0101038:328(1), 42:17:0000000:20(93)	данные отсутствуют
2801	36.4.44	36.4.45	264°23.6`	1.64	данные отсутствуют	42:17:0101038:328(1), 42:17:0000000:20(93)	данные отсутствуют
2802	36.4.45	36.4.38	218°59.5`	1.62	данные отсутствуют	42:17:0101038:328(1), 42:17:0000000:20(93)	данные отсутствуют
2803	36.5.46	36.5.47	212°25.4`	19.58	данные отсутствуют	42:17:0101038:328(1), 42:17:0101038:269(203)	данные отсутствуют
2804	36.5.47	36.5.48	161°22.9`	22.77	данные отсутствуют	42:17:0101038:328(1), 42:17:0101038:269(203)	данные отсутствуют
2805	36.5.48	36.5.49	119°42.3`	15.84	данные отсутствуют	42:17:0101038:328(1), 42:17:0101038:269(203)	данные отсутствуют
2806	36.5.49	36.5.50	60°25.9`	20.06	данные отсутствуют	42:17:0101038:328(1), 42:17:0101038:269(203)	данные отсутствуют
2807	36.5.50	36.5.51	20°31.0`	21.94	данные отсутствуют	42:17:0101038:328(1), 42:17:0101038:269(203)	данные отсутствуют
2808	36.5.51	36.5.52	318°29.3`	23.13	данные отсутствуют	42:17:0101038:328(1), 42:17:0101038:269(203)	данные отсутствуют
2809	36.5.52	36.5.46	264°54.9`	20.42	данные отсутствуют	42:17:0101038:328(1), 42:17:0101038:269(203)	данные отсутствуют

ДОКУМЕНТ ПОДПИСАН
ЭЛЕКТРОННОЙ ПОДПИСЬЮ
Сертификат: 839971481847979980055521910400019784 43
Владелец: ПУБЛИЧНО-ПРАВОВАЯ КОМПАНИЯ РОСКАДАСТР
Действителен: с 24.12.2025 по 19.03.2027

полное наименование должности	инициалы, фамилия

Земельный участок
вид объекта недвижимости

Лист № 123 раздела 3.1	Всего листов раздела 3.1: 303	Всего разделов: 8	Всего листов выписки: 759

12.10.2026г. № КУВИ-001/2026-139152748	
Кадастровый номер:	42:17:0101038:164(Единое землепользование)

1	2	3	4	5	6	7	8
2810	37.1.1	37.1.2	74°41.3`	21.24	данные отсутствуют	42:17:0101038:269(579)	данные отсутствуют
2811	37.1.2	37.1.3	44°51.1`	46.45	данные отсутствуют	42:17:0101038:269(579)	данные отсутствуют
2812	37.1.3	37.1.4	91°20.0`	28.36	данные отсутствуют	42:17:0101038:269(579)	данные отсутствуют
2813	37.1.4	37.1.5	41°7.7`	40.11	данные отсутствуют	42:17:0101038:269(579)	данные отсутствуют
2814	37.1.5	37.1.6	63°42.7`	21.31	данные отсутствуют	42:17:0101038:269(579)	данные отсутствуют
2815	37.1.6	37.1.7	118°28.7`	20.76	данные отсутствуют	42:17:0101038:269(579)	данные отсутствуют
2816	37.1.7	37.1.8	194°38.6`	9.37	данные отсутствуют	42:17:0101038:269(579)	данные отсутствуют
2817	37.1.8	37.1.9	193°59.9`	14.68	данные отсутствуют	42:17:0101038:269(579)	данные отсутствуют
2818	37.1.9	37.1.10	164°40.9`	15.94	данные отсутствуют	42:17:0101038:269(579)	данные отсутствуют
2819	37.1.10	37.1.11	98°44.8`	22.23	данные отсутствуют	42:17:0101038:269(579)	данные отсутствуют
2820	37.1.11	37.1.12	31°11.2`	33.58	данные отсутствуют	42:17:0101038:269(579)	данные отсутствуют
2821	37.1.12	37.1.13	88°44.0`	16.74	данные отсутствуют	42:17:0101038:269(579)	данные отсутствуют
2822	37.1.13	37.1.14	128°41.0`	62.16	данные отсутствуют	42:17:0101038:269(579)	данные отсутствуют
2823	37.1.14	37.1.15	129°19.6`	23.75	данные отсутствуют	42:17:0101038:269(579)	данные отсутствуют
2824	37.1.15	37.1.16	70°18.6`	20.36	данные отсутствуют	42:17:0101038:269(579)	данные отсутствуют
2825	37.1.16	37.1.17	32°25.4`	18.58	данные отсутствуют	42:17:0101038:269(579)	данные отсутствуют
2826	37.1.17	37.1.18	111°55.7`	39.23	данные отсутствуют	42:17:0101038:269(579)	данные отсутствуют
2827	37.1.18	37.1.19	65°5.9`	22.49	данные отсутствуют	42:17:0101038:269(579)	данные отсутствуют
2828	37.1.19	37.1.20	17°9.2`	36.65	данные отсутствуют	42:17:0101038:269(579)	данные отсутствуют
2829	37.1.20	37.1.21	36°54.0`	22.93	данные отсутствуют	данные отсутствуют	данные отсутствуют
2830	37.1.21	37.1.22	79°38.7`	32.6	данные отсутствуют	данные отсутствуют	данные отсутствуют
2831	37.1.22	37.1.23	111°34.1`	26.55	данные отсутствуют	42:17:0101038:269(579)	данные отсутствуют
2832	37.1.23	37.1.24	161°44.2`	48.47	данные отсутствуют	42:17:0101038:269(579)	данные отсутствуют
2833	37.1.24	37.1.25	84°38.2`	18.08	данные отсутствуют	42:17:0101038:269(579)	данные отсутствуют
2834	37.1.25	37.1.26	22°13.2`	32.29	данные отсутствуют	42:17:0101038:269(579)	данные отсутствуют
2835	37.1.26	37.1.27	92°5.4`	21.93	данные отсутствуют	42:17:0101038:269(579)	данные отсутствуют
2836	37.1.27	37.1.28	113°38.3`	39.76	данные отсутствуют	42:17:0101038:269(579)	данные отсутствуют
2837	37.1.28	37.1.29	138°55.3`	40.22	данные отсутствуют	42:17:0101038:269(579)	данные отсутствуют
2838	37.1.29	37.1.30	130°21.5`	31.02	данные отсутствуют	42:17:0101038:269(579)	данные отсутствуют

полное наименование должности		инициалы, фамилия

ДОКУМЕНТ ПОДПИСАН
ЭЛЕКТРОННОЙ ПОДПИСЬЮ
Сертификат: 839971481847979980055521910400019784 43
Владелец: ПУБЛИЧНО-ПРАВОВАЯ КОМПАНИЯ РОСКАДАСТР
Действителен: с 24.12.2025 по 19.03.2027

Земельный участок
вид объекта недвижимости

Лист № 124 раздела 3.1	Всего листов раздела 3.1: 303	Всего разделов: 8	Всего листов выписки: 759

12.10.2026г. № КУВИ-001/2026-139152748	
Кадастровый номер:	42:17:0101038:164(Единое землепользование)

1	2	3	4	5	6	7	8
2839	37.1.30	37.1.31	191°59.0`	22.49	данные отсутствуют	42:17:0101038:269(579)	данные отсутствуют
2840	37.1.31	37.1.32	224°39.9`	55.55	данные отсутствуют	42:17:0101038:269(579)	данные отсутствуют
2841	37.1.32	37.1.33	201°49.1`	85.4	данные отсутствуют	42:17:0101038:269(579)	данные отсутствуют
2842	37.1.33	37.1.34	219°54.1`	13.69	данные отсутствуют	42:17:0101038:269(579)	данные отсутствуют
2843	37.1.34	37.1.35	298°28.7`	20.76	данные отсутствуют	42:17:0101038:269(579)	данные отсутствуют
2844	37.1.35	37.1.36	305°35.8`	32.2	данные отсутствуют	42:17:0101038:269(579)	данные отсутствуют
2845	37.1.36	37.1.37	261°17.9`	29.87	данные отсутствуют	42:17:0101038:269(579)	данные отсутствуют
2846	37.1.37	37.1.38	220°21.4`	31.01	данные отсутствуют	42:17:0101038:269(579)	данные отсутствуют
2847	37.1.38	37.1.39	215°18.3`	49.71	данные отсутствуют	42:17:0101038:269(579)	данные отсутствуют
2848	37.1.39	37.1.40	260°53.3`	37.7	данные отсутствуют	42:17:0101038:269(579)	данные отсутствуют
2849	37.1.40	37.1.41	127°31.6`	84.27	данные отсутствуют	42:17:0101038:269(579)	данные отсутствуют
2850	37.1.41	37.1.42	211°16.6`	71.81	данные отсутствуют	42:17:0101038:269(579)	данные отсутствуют
2851	37.1.42	37.1.43	309°36.6`	114.12	данные отсутствуют	42:17:0101038:269(579)	данные отсутствуют
2852	37.1.43	37.1.44	243°42.7`	21.31	данные отсутствуют	42:17:0101038:269(579)	данные отсутствуют
2853	37.1.44	37.1.45	325°2.2`	41.79	данные отсутствуют	42:17:0101038:269(579)	данные отсутствуют
2854	37.1.45	37.1.46	307°23.3`	74.21	данные отсутствуют	42:17:0101038:269(579)	данные отсутствуют
2855	37.1.46	37.1.47	296°29.2`	55.29	данные отсутствуют	42:17:0101038:269(579)	данные отсутствуют
2856	37.1.47	37.1.48	209°15.6`	58.31	данные отсутствуют	42:17:0101038:269(579)	данные отсутствуют
2857	37.1.48	37.1.49	119°22.1`	40.41	данные отсутствуют	42:17:0101038:269(579)	данные отсутствуют
2858	37.1.49	37.1.50	105°17.5`	49.71	данные отсутствуют	42:17:0101038:269(579)	данные отсутствуют
2859	37.1.50	37.1.51	178°45.2`	12.87	данные отсутствуют	42:17:0101038:269(579)	данные отсутствуют
2860	37.1.51	37.1.52	203°9.3`	15.56	данные отсутствуют	42:17:0101038:269(579)	данные отсутствуют
2861	37.1.52	37.1.53	111°3.5`	77.96	данные отсутствуют	42:17:0101038:269(579)	данные отсутствуют
2862	37.1.53	37.1.54	55°3.3`	27.86	данные отсутствуют	42:17:0101038:269(579)	данные отсутствуют
2863	37.1.54	37.1.55	122°1.3`	103.22	данные отсутствуют	42:17:0101038:269(579)	данные отсутствуют
2864	37.1.55	37.1.56	214°41.3`	81.14	данные отсутствуют	42:17:0101038:269(579)	данные отсутствуют
2865	37.1.56	37.1.57	217°17.7`	121.88	данные отсутствуют	42:17:0101038:269(579)	данные отсутствуют
2866	37.1.57	37.1.58	190°55.6`	48.74	данные отсутствуют	42:17:0101038:269(579)	данные отсутствуют
2867	37.1.58	37.1.59	76°27.8`	60.62	данные отсутствуют	42:17:0101038:269(579)	данные отсутствуют

полное наименование должности		инициалы, фамилия

ДОКУМЕНТ ПОДПИСАН
ЭЛЕКТРОННОЙ ПОДПИСЬЮ
Сертификат: 839971481847979980055521910400019784 43
Владелец: ПУБЛИЧНО-ПРАВОВАЯ КОМПАНИЯ РОСКАДАСТР
Действителен: с 24.12.2025 по 19.03.2027

Земельный участок
вид объекта недвижимости

Лист № 125 раздела 3.1	Всего листов раздела 3.1: 303	Всего разделов: 8	Всего листов выписки: 759

12.10.2026г. № КУВИ-001/2026-139152748	
Кадастровый номер:	42:17:0101038:164(Единое землепользование)

1	2	3	4	5	6	7	8
2868	37.1.59	37.1.60	62°9.8`	48.96	данные отсутствуют	42:17:0101038:269(579)	данные отсутствуют
2869	37.1.60	37.1.61	88°44.3`	23.18	данные отсутствуют	42:17:0101038:269(579)	данные отсутствуют
2870	37.1.61	37.1.62	172°52.3`	100.97	данные отсутствуют	42:17:0101038:269(579)	данные отсутствуют
2871	37.1.62	37.1.63	168°1.0`	48.5	данные отсутствуют	42:17:0101038:269(579)	данные отсутствуют
2872	37.1.63	37.1.64	178°43.7`	100.44	данные отсутствуют	42:17:0101038:269(579)	данные отсутствуют
2873	37.1.64	37.1.65	202°32.5`	47.87	данные отсутствуют	42:17:0101038:269(579)	данные отсутствуют
2874	37.1.65	37.1.66	263°44.3`	133.14	данные отсутствуют	42:17:0101038:269(579)	данные отсутствуют
2875	37.1.66	37.1.67	297°1.4`	19.02	данные отсутствуют	42:17:0101038:269(579)	данные отсутствуют
2876	37.1.67	37.1.68	6°32.9`	66.29	данные отсутствуют	42:17:0101038:269(579)	данные отсутствуют
2877	37.1.68	37.1.69	300°20.9`	19.65	данные отсутствуют	42:17:0101038:269(579)	данные отсутствуют
2878	37.1.69	37.1.70	286°22.1`	29.74	данные отсутствуют	42:17:0101038:269(579)	данные отсутствуют
2879	37.1.70	37.1.71	257°25.2`	32.83	данные отсутствуют	42:17:0101038:269(579)	данные отсутствуют
2880	37.1.71	37.1.72	289°58.7`	24.88	данные отсутствуют	42:17:0101038:269(579)	данные отсутствуют
2881	37.1.72	37.1.73	334°46.1`	25.36	данные отсутствуют	42:17:0101038:269(579)	данные отсутствуют
2882	37.1.73	37.1.74	296°40.1`	96.2	данные отсутствуют	42:17:0101038:269(579)	данные отсутствуют
2883	37.1.74	37.1.75	337°41.3`	35.88	данные отсутствуют	42:17:0101038:269(579)	данные отсутствуют
2884	37.1.75	37.1.76	312°50.6`	59.19	данные отсутствуют	42:17:0101038:269(579)	данные отсутствуют
2885	37.1.76	37.1.77	321°51.5`	77.27	данные отсутствуют	42:17:0101038:269(579)	данные отсутствуют
2886	37.1.77	37.1.78	8°35.3`	30.07	данные отсутствуют	42:17:0101038:269(579)	данные отсутствуют
2887	37.1.78	37.1.79	331°21.3`	81.21	данные отсутствуют	42:17:0101038:269(579)	данные отсутствуют
2888	37.1.79	37.1.80	5°50.5`	31.14	данные отсутствуют	42:17:0101038:269(579)	данные отсутствуют
2889	37.1.80	37.1.81	6°51.5`	36.43	данные отсутствуют	42:17:0101038:269(579)	данные отсутствуют
2890	37.1.81	37.1.82	328°15.7`	25.4	данные отсутствуют	42:17:0101038:269(579)	данные отсутствуют
2891	37.1.82	37.1.83	286°10.5`	47.24	данные отсутствуют	42:17:0101038:269(579)	данные отсутствуют
2892	37.1.83	37.1.84	28°33.1`	121.71	данные отсутствуют	данные отсутствуют	данные отсутствуют
2893	37.1.84	37.1.85	29°41.6`	67.59	данные отсутствуют	данные отсутствуют	данные отсутствуют
2894	37.1.85	37.1.86	31°37.9`	78.23	данные отсутствуют	данные отсутствуют	данные отсутствуют
2895	37.1.86	37.1.87	28°9.7`	57.65	данные отсутствуют	42:17:0101038:269(580)	данные отсутствуют
2896	37.1.87	37.1.1	2°57.5`	34.87	данные отсутствуют	данные отсутствуют	данные отсутствуют

ДОКУМЕНТ ПОДПИСАН
ЭЛЕКТРОННОЙ ПОДПИСЬЮ
Сертификат: 839971481847979980055521910400019784 43
Владелец: ПУБЛИЧНО-ПРАВОВАЯ КОМПАНИЯ РОСКАДАСТР
Действителен: с 24.12.2025 по 19.03.2027

полное наименование должности		инициалы, фамилия

Земельный участок
вид объекта недвижимости

Лист № 126 раздела 3.1	Всего листов раздела 3.1: 303	Всего разделов: 8	Всего листов выписки: 759

12.10.2026г. № КУВИ-001/2026-139152748	
Кадастровый номер:	42:17:0101038:164(Единое землепользование)

1	2	3	4	5	6	7	8
2897	37.2.88	37.2.89	180°0.0`	10	данные отсутствуют	данные отсутствуют	данные отсутствуют
2898	37.2.89	37.2.90	90°0.0`	10	данные отсутствуют	данные отсутствуют	данные отсутствуют
2899	37.2.90	37.2.91	0°0.0`	10	данные отсутствуют	данные отсутствуют	данные отсутствуют
2900	37.2.91	37.2.88	270°0.0`	10	данные отсутствуют	данные отсутствуют	данные отсутствуют
2901	37.3.92	37.3.93	180°0.0`	10	данные отсутствуют	данные отсутствуют	данные отсутствуют
2902	37.3.93	37.3.94	90°0.0`	10	данные отсутствуют	данные отсутствуют	данные отсутствуют
2903	37.3.94	37.3.95	0°0.0`	10	данные отсутствуют	данные отсутствуют	данные отсутствуют
2904	37.3.95	37.3.92	270°0.0`	10	данные отсутствуют	данные отсутствуют	данные отсутствуют
2905	37.4.96	37.4.97	180°0.0`	10	данные отсутствуют	данные отсутствуют	данные отсутствуют
2906	37.4.97	37.4.98	90°0.0`	10	данные отсутствуют	данные отсутствуют	данные отсутствуют
2907	37.4.98	37.4.99	0°0.0`	10	данные отсутствуют	данные отсутствуют	данные отсутствуют
2908	37.4.99	37.4.96	270°0.0`	10	данные отсутствуют	данные отсутствуют	данные отсутствуют
2909	37.5.100	37.5.101	180°0.0`	10	данные отсутствуют	данные отсутствуют	данные отсутствуют
2910	37.5.101	37.5.102	90°0.0`	10	данные отсутствуют	данные отсутствуют	данные отсутствуют
2911	37.5.102	37.5.103	0°0.0`	10	данные отсутствуют	данные отсутствуют	данные отсутствуют
2912	37.5.103	37.5.100	270°0.0`	10	данные отсутствуют	данные отсутствуют	данные отсутствуют
2913	37.6.104	37.6.105	188°35.3`	30.07	данные отсутствуют	42:17:0101038:269(418)	данные отсутствуют
2914	37.6.105	37.6.106	128°31.6`	30.17	данные отсутствуют	42:17:0101038:269(418)	данные отсутствуют
2915	37.6.106	37.6.107	100°21.6`	44.71	данные отсутствуют	42:17:0101038:269(418)	данные отсутствуют
2916	37.6.107	37.6.108	358°43.7`	18.02	данные отсутствуют	42:17:0101038:269(418)	данные отсутствуют
2917	37.6.108	37.6.109	312°27.5`	40.99	данные отсутствуют	42:17:0101038:269(418)	данные отсутствуют
2918	37.6.109	37.6.104	288°31.2`	34.22	данные отсутствуют	42:17:0101038:269(418)	данные отсутствуют

ДОКУМЕНТ ПОДПИСАН
ЭЛЕКТРОННОЙ ПОДПИСЬЮ
Сертификат: 839971481847979980055521910400019784 43
Владелец: ПУБЛИЧНО-ПРАВОВАЯ КОМПАНИЯ РОСКАДАСТР
Действителен: с 24.12.2025 по 19.03.2027

полное наименование должности		инициалы, фамилия

Земельный участок
вид объекта недвижимости

Лист № 127 раздела 3.1	Всего листов раздела 3.1: 303	Всего разделов: 8	Всего листов выписки: 759

12.10.2026г. № КУВИ-001/2026-139152748	
Кадастровый номер:	42:17:0101038:164(Единое землепользование)

1	2	3	4	5	6	7	8
2919	37.7.110	37.7.111	193°59.3`	14.69	данные отсутствуют	42:17:0101038:269(348)	данные отсутствуют
2920	37.7.111	37.7.112	178°43.1`	21.9	данные отсутствуют	42:17:0101038:269(348)	данные отсутствуют
2921	37.7.112	37.7.113	182°58.6`	34.86	данные отсутствуют	42:17:0101038:269(348)	данные отсутствуют
2922	37.7.113	37.7.114	148°27.6`	17.89	данные отсутствуют	42:17:0101038:269(348)	данные отсутствуют
2923	37.7.114	37.7.115	98°44.8`	22.23	данные отсутствуют	42:17:0101038:269(348)	данные отсутствуют
2924	37.7.115	37.7.116	358°44.1`	24.47	данные отсутствуют	42:17:0101038:269(348)	данные отсутствуют
2925	37.7.116	37.7.117	27°32.2`	58.79	данные отсутствуют	42:17:0101038:269(348)	данные отсутствуют
2926	37.7.117	37.7.118	358°43.4`	19.31	данные отсутствуют	42:17:0101038:269(348)	данные отсутствуют
2927	37.7.118	37.7.119	276°20.0`	19.49	данные отсутствуют	42:17:0101038:269(348)	данные отсутствуют
2928	37.7.119	37.7.110	255°43.7`	34.36	данные отсутствуют	42:17:0101038:269(348)	данные отсутствуют
2929	38.1.1	38.1.2	7°27.8`	17.86	данные отсутствуют	42:17:0101038:269(308)	данные отсутствуют
2930	38.1.2	38.1.3	58°58.4`	21.9	данные отсутствуют	42:17:0101038:269(308)	данные отсутствуют
2931	38.1.3	38.1.4	105°50.1`	18.47	данные отсутствуют	42:17:0101038:269(308)	данные отсутствуют
2932	38.1.4	38.1.5	174°19.9`	17.72	данные отсутствуют	42:17:0101038:269(308)	данные отсутствуют
2933	38.1.5	38.1.6	81°17.6`	31.51	данные отсутствуют	42:17:0101038:269(308)	данные отсутствуют
2934	38.1.6	38.1.7	141°51.8`	88.29	данные отсутствуют	42:17:0101038:269(308)	данные отсутствуют
2935	38.1.7	38.1.8	262°23.0`	24.6	данные отсутствуют	42:17:0101038:269(308)	данные отсутствуют
2936	38.1.8	38.1.9	206°38.0`	26.12	данные отсутствуют	42:17:0101038:269(308)	данные отсутствуют
2937	38.1.9	38.1.10	150°25.5`	40.12	данные отсутствуют	42:17:0101038:269(308)	данные отсутствуют
2938	38.1.10	38.1.11	205°17.9`	27.33	данные отсутствуют	42:17:0101038:269(308)	данные отсутствуют
2939	38.1.11	38.1.12	172°37.6`	38.26	данные отсутствуют	42:17:0101038:269(308)	данные отсутствуют

ДОКУМЕНТ ПОДПИСАН
ЭЛЕКТРОННОЙ ПОДПИСЬЮ
Сертификат: 839971481847979980055521910400019784 43
Владелец: ПУБЛИЧНО-ПРАВОВАЯ КОМПАНИЯ РОСКАДАСТР
Действителен: с 24.12.2025 по 19.03.2027

полное наименование должности		инициалы, фамилия

Земельный участок
вид объекта недвижимости

Лист № 128 раздела 3.1	Всего листов раздела 3.1: 303	Всего разделов: 8	Всего листов выписки: 759

12.10.2026г. № КУВИ-001/2026-139152748	
Кадастровый номер:	42:17:0101038:164(Единое землепользование)

1	2	3	4	5	6	7	8
2940	38.1.12	38.1.13	138°21.2`	35.65	данные отсутствуют	42:17:0101038:269(308)	данные отсутствуют
2941	38.1.13	38.1.14	125°7.1`	32.05	данные отсутствуют	42:17:0101038:269(308)	данные отсутствуют
2942	38.1.14	38.1.15	193°39.7`	21.09	данные отсутствуют	42:17:0101038:269(308)	данные отсутствуют
2943	38.1.15	38.1.16	111°5.9`	24.97	данные отсутствуют	42:17:0101038:269(308)	данные отсутствуют
2944	38.1.16	38.1.17	192°46.3`	33.61	данные отсутствуют	42:17:0101038:269(308)	данные отсутствуют
2945	38.1.17	38.1.18	175°41.7`	25.84	данные отсутствуют	42:17:0101038:269(308)	данные отсутствуют
2946	38.1.18	38.1.19	145°50.2`	27.49	данные отсутствуют	42:17:0101038:269(308)	данные отсутствуют
2947	38.1.19	38.1.20	173°45.4`	31.36	данные отсутствуют	42:17:0101038:269(308)	данные отсутствуют
2948	38.1.20	38.1.21	119°27.8`	58.47	данные отсутствуют	42:17:0101038:269(308)	данные отсутствуют
2949	38.1.21	38.1.22	161°52.7`	46.84	данные отсутствуют	42:17:0101038:269(308)	данные отсутствуют
2950	38.1.22	38.1.23	140°3.7`	34.78	данные отсутствуют	42:17:0101038:269(308)	данные отсутствуют
2951	38.1.23	38.1.24	115°18.0`	18.23	данные отсутствуют	42:17:0101038:269(308)	данные отсутствуют
2952	38.1.24	38.1.25	220°43.0`	18.27	данные отсутствуют	42:17:0101038:269(308)	данные отсутствуют
2953	38.1.25	38.1.26	292°41.5`	13.38	данные отсутствуют	42:17:0101038:269(308)	данные отсутствуют
2954	38.1.26	38.1.27	205°17.3`	24.3	данные отсутствуют	42:17:0101038:269(308)	данные отсутствуют
2955	38.1.27	38.1.28	299°14.5`	88.29	данные отсутствуют	42:17:0101038:269(308)	данные отсутствуют
2956	38.1.28	38.1.29	335°31.0`	31.03	данные отсутствуют	42:17:0101038:269(308)	данные отсутствуют
2957	38.1.29	38.1.30	346°12.4`	62.62	данные отсутствуют	42:17:0101038:269(308)	данные отсутствуют
2958	38.1.30	38.1.31	4°26.0`	27.3	данные отсутствуют	42:17:0101038:269(308)	данные отсутствуют
2959	38.1.31	38.1.32	340°17.5`	85.9	данные отсутствуют	42:17:0101038:269(308)	данные отсутствуют
2960	38.1.32	38.1.33	332°40.7`	68.04	данные отсутствуют	42:17:0101038:269(308)	данные отсутствуют
2961	38.1.33	38.1.34	202°13.2`	34.06	данные отсутствуют	42:17:0101038:269(308)	данные отсутствуют
2962	38.1.34	38.1.35	276°50.6`	19.22	данные отсутствуют	42:17:0101038:269(308)	данные отсутствуют
2963	38.1.35	38.1.36	347°25.3`	41.56	данные отсутствуют	42:17:0101038:269(308)	данные отсутствуют
2964	38.1.36	38.1.37	228°21.2`	35.65	данные отсутствуют	42:17:0101038:269(308)	данные отсутствуют
2965	38.1.37	38.1.38	281°58.1`	23.73	данные отсутствуют	42:17:0101038:269(308)	данные отсутствуют
2966	38.1.38	38.1.39	258°6.1`	22.12	данные отсутствуют	42:17:0101038:269(308)	данные отсутствуют
2967	38.1.39	38.1.40	299°42.3`	31.68	данные отсутствуют	42:17:0101038:269(308)	данные отсутствуют
2968	38.1.40	38.1.41	254°11.5`	37.88	данные отсутствуют	42:17:0101038:269(308)	данные отсутствуют

полное наименование должности		инициалы, фамилия

ДОКУМЕНТ ПОДПИСАН
ЭЛЕКТРОННОЙ ПОДПИСЬЮ
Сертификат: 839971481847979980055521910400019784 43
Владелец: ПУБЛИЧНО-ПРАВОВАЯ КОМПАНИЯ РОСКАДАСТР
Действителен: с 24.12.2025 по 19.03.2027

Земельный участок
вид объекта недвижимости

Лист № 129 раздела 3.1	Всего листов раздела 3.1: 303	Всего разделов: 8	Всего листов выписки: 759

12.10.2026г. № КУВИ-001/2026-139152748	
Кадастровый номер:	42:17:0101038:164(Единое землепользование)

1	2	3	4	5	6	7	8
2969	38.1.41	38.1.42	304°44.9`	18.47	данные отсутствуют	42:17:0101038:269(308)	данные отсутствуют
2970	38.1.42	38.1.43	233°10.7`	11.68	данные отсутствуют	42:17:0101038:269(308)	данные отсутствуют
2971	38.1.43	38.1.44	189°41.3`	21.15	данные отсутствуют	42:17:0101038:269(308)	данные отсутствуют
2972	38.1.44	38.1.45	321°34.1`	23.12	данные отсутствуют	42:17:0000000:327(16)	данные отсутствуют
2973	38.1.45	38.1.46	321°33.5`	6.56	данные отсутствуют	42:17:0000000:327(16)	данные отсутствуют
2974	38.1.46	38.1.47	321°34.1`	8.22	данные отсутствуют	42:17:0000000:327(16)	данные отсутствуют
2975	38.1.47	38.1.48	52°42.3`	23.2	данные отсутствуют	42:17:0101038:269(308)	данные отсутствуют
2976	38.1.48	38.1.49	354°19.9`	17.72	данные отсутствуют	42:17:0101038:269(308)	данные отсутствуют
2977	38.1.49	38.1.50	283°47.6`	36.57	данные отсутствуют	42:17:0101038:269(308)	данные отсутствуют
2978	38.1.50	38.1.51	8°10.7`	16.52	данные отсутствуют	42:17:0101038:269(308)	данные отсутствуют
2979	38.1.51	38.1.52	85°31.7`	24.49	данные отсутствуют	42:17:0101038:269(308)	данные отсутствуют
2980	38.1.52	38.1.53	41°14.4`	22.1	данные отсутствуют	42:17:0101038:269(308)	данные отсутствуют
2981	38.1.53	38.1.54	74°41.9`	28	данные отсутствуют	42:17:0101038:269(308)	данные отсутствуют
2982	38.1.54	38.1.55	129°43.7`	41.4	данные отсутствуют	42:17:0101038:269(308)	данные отсутствуют
2983	38.1.55	38.1.56	81°7.5`	20.55	данные отсутствуют	42:17:0101038:269(308)	данные отсутствуют
2984	38.1.56	38.1.57	13°21.6`	32.28	данные отсутствуют	42:17:0101038:269(308)	данные отсутствуют
2985	38.1.57	38.1.58	131°53.0`	29.79	данные отсутствуют	42:17:0101038:269(308)	данные отсутствуют
2986	38.1.58	38.1.59	217°49.1`	28	данные отсутствуют	42:17:0101038:269(308)	данные отсутствуют
2987	38.1.59	38.1.60	151°28.4`	50.42	данные отсутствуют	42:17:0101038:269(308)	данные отсутствуют
2988	38.1.60	38.1.61	77°24.5`	13.85	данные отсутствуют	42:17:0101038:269(308)	данные отсутствуют
2989	38.1.61	38.1.62	10°59.0`	31.97	данные отсутствуют	42:17:0101038:269(308)	данные отсутствуют
2990	38.1.62	38.1.63	74°40.8`	22.41	данные отсутствуют	42:17:0101038:269(308)	данные отсутствуют
2991	38.1.63	38.1.64	126°36.0`	30.98	данные отсутствуют	42:17:0101038:269(308)	данные отсутствуют
2992	38.1.64	38.1.65	97°29.7`	17.86	данные отсутствуют	42:17:0101038:269(308)	данные отсутствуют
2993	38.1.65	38.1.66	356°10.0`	91.1	данные отсутствуют	42:17:0101038:269(308)	данные отсутствуют
2994	38.1.66	38.1.67	320°50.6`	30.98	данные отсутствуют	42:17:0101038:269(308)	данные отсутствуют
2995	38.1.67	38.1.68	290°31.7`	29.26	данные отсутствуют	42:17:0101038:269(308)	данные отсутствуют
2996	38.1.68	38.1.69	355°9.2`	21.78	данные отсутствуют	42:17:0101038:269(308)	данные отсутствуют
2997	38.1.69	38.1.1	315°0.5`	43.23	данные отсутствуют	42:17:0101038:269(308)	данные отсутствуют

полное наименование должности		инициалы, фамилия

ДОКУМЕНТ ПОДПИСАН
ЭЛЕКТРОННОЙ ПОДПИСЬЮ
Сертификат: 839971481847979980055521910400019784 43
Владелец: ПУБЛИЧНО-ПРАВОВАЯ КОМПАНИЯ РОСКАДАСТР
Действителен: с 24.12.2025 по 19.03.2027

Земельный участок
вид объекта недвижимости

Лист № 130 раздела 3.1	Всего листов раздела 3.1: 303	Всего разделов: 8	Всего листов выписки: 759

12.10.2026г. № КУВИ-001/2026-139152748	
Кадастровый номер:	42:17:0101038:164(Единое землепользование)

1	2	3	4	5	6	7	8
2998	38.2.70	38.2.71	180°0.0`	10	данные отсутствуют	данные отсутствуют	данные отсутствуют
2999	38.2.71	38.2.72	90°0.0`	10	данные отсутствуют	данные отсутствуют	данные отсутствуют
3000	38.2.72	38.2.73	0°0.0`	10	данные отсутствуют	данные отсутствуют	данные отсутствуют
3001	38.2.73	38.2.70	270°0.0`	10	данные отсутствуют	данные отсутствуют	данные отсутствуют
3002	39.1.1	39.1.2	111°40.9`	28.37	данные отсутствуют	данные отсутствуют	данные отсутствуют
3003	39.1.2	39.1.3	133°18.8`	121.62	данные отсутствуют	42:17:0101038:288(319)	данные отсутствуют
3004	39.1.3	39.1.4	153°10.6`	34.64	данные отсутствуют	42:17:0101038:288(319)	данные отсутствуют
3005	39.1.4	39.1.5	97°27.5`	17.87	данные отсутствуют	42:17:0101038:288(319)	данные отсутствуют
3006	39.1.5	39.1.6	41°11.6`	108.64	данные отсутствуют	42:17:0101038:288(319)	данные отсутствуют
3007	39.1.6	39.1.7	40°9.2`	92.38	данные отсутствуют	данные отсутствуют	данные отсутствуют
3008	39.1.7	39.1.8	46°50.8`	52.9	данные отсутствуют	данные отсутствуют	данные отсутствуют
3009	39.1.8	39.1.9	53°52.4`	92.69	данные отсутствуют	данные отсутствуют	данные отсутствуют
3010	39.1.9	39.1.10	68°30.0`	27.5	данные отсутствуют	данные отсутствуют	данные отсутствуют
3011	39.1.10	39.1.11	86°49.4`	40.77	данные отсутствуют	42:17:0101038:288(319)	данные отсутствуют
3012	39.1.11	39.1.12	66°6.4`	70.63	данные отсутствуют	42:17:0101038:288(319)	данные отсутствуют
3013	39.1.12	39.1.13	63°16.4`	31.6	данные отсутствуют	данные отсутствуют	данные отсутствуют
3014	39.1.13	39.1.14	85°32.9`	24.48	данные отсутствуют	данные отсутствуют	данные отсутствуют
3015	39.1.14	39.1.15	115°17.5`	36.44	данные отсутствуют	данные отсутствуют	данные отсутствуют
3016	39.1.15	39.1.16	68°9.7`	11.61	данные отсутствуют	данные отсутствуют	данные отсутствуют
3017	39.1.16	39.1.17	60°26.6`	20.05	данные отсутствуют	42:17:0101038:288(319)	данные отсутствуют
3018	39.1.17	39.1.18	19°46.0`	18.93	данные отсутствуют	42:17:0101038:288(319)	данные отсутствуют
3019	39.1.18	39.1.19	5°50.8`	21.89	данные отсутствуют	42:17:0101038:288(319)	данные отсутствуют
3020	39.1.19	39.1.20	46°40.7`	186.58	данные отсутствуют	42:17:0101038:288(319)	данные отсутствуют
3021	39.1.20	39.1.21	50°51.2`	46.46	данные отсутствуют	42:17:0101038:288(319)	данные отсутствуют
3022	39.1.21	39.1.22	52°22.9`	89.38	данные отсутствуют	42:17:0101038:288(319)	данные отсутствуют
3023	39.1.22	39.1.23	131°52.2`	29.79	данные отсутствуют	42:17:0101038:288(319)	данные отсутствуют
3024	39.1.23	39.1.24	149°29.3`	38.92	данные отсутствуют	42:17:0101038:288(319)	данные отсутствуют
3025	39.1.24	39.1.25	132°5.0`	33.63	данные отсутствуют	42:17:0101038:288(319)	данные отсутствуют
3026	39.1.25	39.1.26	123°1.1`	36.17	данные отсутствуют	42:17:0101038:288(319)	данные отсутствуют

ДОКУМЕНТ ПОДПИСАН
ЭЛЕКТРОННОЙ ПОДПИСЬЮ
Сертификат: 839971481847979980055521910400019784 43
Владелец: ПУБЛИЧНО-ПРАВОВАЯ КОМПАНИЯ РОСКАДАСТР
Действителен: с 24.12.2025 по 19.03.2027

полное наименование должности		инициалы, фамилия

Земельный участок
вид объекта недвижимости

Лист № 131 раздела 3.1	Всего листов раздела 3.1: 303	Всего разделов: 8	Всего листов выписки: 759

12.10.2026г. № КУВИ-001/2026-139152748	
Кадастровый номер:	42:17:0101038:164(Единое землепользование)

1	2	3	4	5	6	7	8
3027	39.1.26	39.1.27	132°24.0`	41.3	данные отсутствуют	42:17:0101038:288(319)	данные отсутствуют
3028	39.1.27	39.1.28	111°40.1`	38.35	данные отсутствуют	42:17:0101038:288(319)	данные отсутствуют
3029	39.1.28	39.1.29	145°16.3`	91.17	данные отсутствуют	42:17:0101038:288(319)	данные отсутствуют
3030	39.1.29	39.1.30	142°56.3`	71.99	данные отсутствуют	42:17:0101038:288(319)	данные отсутствуют
3031	39.1.30	39.1.31	136°45.1`	18.27	данные отсутствуют	данные отсутствуют	данные отсутствуют
3032	39.1.31	39.1.32	140°15.1`	67.67	данные отсутствуют	42:17:0101038:288(397)	данные отсутствуют
3033	39.1.32	39.1.33	18°52.4`	43.4	данные отсутствуют	42:17:0101038:288(397)	данные отсутствуют
3034	39.1.33	39.1.34	22°16.7`	57.79	данные отсутствуют	данные отсутствуют	данные отсутствуют
3035	39.1.34	39.1.35	43°42.9`	21.13	данные отсутствуют	данные отсутствуют	данные отсутствуют
3036	39.1.35	39.1.36	341°8.0`	58.42	данные отсутствуют	42:17:0101038:288(334)	данные отсутствуют
3037	39.1.36	39.1.37	336°55.8`	73.14	данные отсутствуют	42:17:0101038:288(334)	данные отсутствуют
3038	39.1.37	39.1.38	340°56.6`	151.21	данные отсутствуют	данные отсутствуют	данные отсутствуют
3039	39.1.38	39.1.39	12°46.3`	28	данные отсутствуют	данные отсутствуют	данные отсутствуют
3040	39.1.39	39.1.40	50°26.5`	32.88	данные отсутствуют	данные отсутствуют	данные отсутствуют
3041	39.1.40	39.1.41	59°14.8`	35.89	данные отсутствуют	данные отсутствуют	данные отсутствуют
3042	39.1.41	39.1.42	59°40.6`	27.97	данные отсутствуют	42:17:0101038:288(319)	данные отсутствуют
3043	39.1.42	39.1.43	25°17.3`	24.3	данные отсутствуют	42:17:0101038:288(319)	данные отсутствуют
3044	39.1.43	39.1.44	4°14.0`	56.63	данные отсутствуют	данные отсутствуют	данные отсутствуют
3045	39.1.44	39.1.45	349°59.2`	53.6	данные отсутствуют	42:17:0101038:288(282)	данные отсутствуют
3046	39.1.45	39.1.46	335°55.3`	129.66	данные отсутствуют	42:17:0101038:288(282)	данные отсутствуют
3047	39.1.46	39.1.47	333°23.4`	28.55	данные отсутствуют	данные отсутствуют	данные отсутствуют
3048	39.1.47	39.1.48	325°2.0`	29.38	данные отсутствуют	42:17:0101038:288(319)	данные отсутствуют
3049	39.1.48	39.1.49	343°11.2`	25.37	данные отсутствуют	данные отсутствуют	данные отсутствуют
3050	39.1.49	39.1.50	26°49.2`	23.09	данные отсутствуют	данные отсутствуют	данные отсутствуют
3051	39.1.50	39.1.51	65°5.3`	23.72	данные отсутствуют	42:17:0101038:288(319)	данные отсутствуют
3052	39.1.51	39.1.52	118°58.1`	18.87	данные отсутствуют	42:17:0101038:288(319)	данные отсутствуют
3053	39.1.52	39.1.53	155°31.7`	62.07	данные отсутствуют	42:17:0101038:288(319)	данные отсутствуют
3054	39.1.53	39.1.54	140°59.0`	53.25	данные отсутствуют	42:17:0101038:288(319)	данные отсутствуют
3055	39.1.54	39.1.55	157°32.0`	71.39	данные отсутствуют	42:17:0101038:288(319)	данные отсутствуют

ДОКУМЕНТ ПОДПИСАН
ЭЛЕКТРОННОЙ ПОДПИСЬЮ
Сертификат: 839971481847979980055521910400019784 43
Владелец: ПУБЛИЧНО-ПРАВОВАЯ КОМПАНИЯ РОСКАДАСТР
Действителен: с 24.12.2025 по 19.03.2027

полное наименование должности		инициалы, фамилия

Земельный участок
вид объекта недвижимости

Лист № 132 раздела 3.1	Всего листов раздела 3.1: 303	Всего разделов: 8	Всего листов выписки: 759

12.10.2026г. № КУВИ-001/2026-139152748	
Кадастровый номер:	42:17:0101038:164(Единое землепользование)

1	2	3	4	5	6	7	8
3056	39.1.55	39.1.56	156°55.3`	29.26	данные отсутствуют	данные отсутствуют	данные отсутствуют
3057	39.1.56	39.1.57	163°9.5`	86.01	данные отсутствуют	42:17:0101038:288(430)	данные отсутствуют
3058	39.1.57	39.1.58	172°23.2`	36.91	данные отсутствуют	42:17:0101038:288(430)	данные отсутствуют
3059	39.1.58	39.1.59	146°26.7`	61.04	данные отсутствуют	42:17:0101038:288(430)	данные отсутствуют
3060	39.1.59	39.1.60	159°9.6`	64.87	данные отсутствуют	42:17:0101038:288(430)	данные отсутствуют
3061	39.1.60	39.1.61	166°38.0`	97.23	данные отсутствуют	42:17:0101038:288(430)	данные отсутствуют
3062	39.1.61	39.1.62	155°44.6`	97.39	данные отсутствуют	42:17:0101038:288(430)	данные отсутствуют
3063	39.1.62	39.1.63	166°19.2`	139.08	данные отсутствуют	42:17:0101038:288(430)	данные отсутствуют
3064	39.1.63	39.1.64	150°6.8`	34.04	данные отсутствуют	42:17:0101038:288(430)	данные отсутствуют
3065	39.1.64	39.1.65	164°11.6`	75.78	данные отсутствуют	данные отсутствуют	данные отсутствуют
3066	39.1.65	39.1.66	173°26.2`	73.66	данные отсутствуют	данные отсутствуют	данные отсутствуют
3067	39.1.66	39.1.67	178°4.2`	118.18	данные отсутствуют	42:17:0101038:288(430)	данные отсутствуют
3068	39.1.67	39.1.68	155°24.6`	85.79	данные отсутствуют	42:17:0101038:288(430)	данные отсутствуют
3069	39.1.68	39.1.69	165°46.1`	62.6	данные отсутствуют	данные отсутствуют	данные отсутствуют
3070	39.1.69	39.1.70	234°2.3`	21.97	данные отсутствуют	данные отсутствуют	данные отсутствуют
3071	39.1.70	39.1.71	222°21.9`	80.91	данные отсутствуют	данные отсутствуют	данные отсутствуют
3072	39.1.71	39.1.72	222°59.0`	73.94	данные отсутствуют	данные отсутствуют	данные отсутствуют
3073	39.1.72	39.1.73	223°43.5`	44.18	данные отсутствуют	данные отсутствуют	данные отсутствуют
3074	39.1.73	39.1.74	221°52.6`	29.84	данные отсутствуют	данные отсутствуют	данные отсутствуют
3075	39.1.74	39.1.75	221°3.2`	102.94	данные отсутствуют	данные отсутствуют	данные отсутствуют
3076	39.1.75	39.1.76	279°7.9`	24.7	данные отсутствуют	данные отсутствуют	данные отсутствуют
3077	39.1.76	39.1.77	295°18.0`	33.42	данные отсутствуют	данные отсутствуют	данные отсутствуют
3078	39.1.77	39.1.78	302°46.2`	60.65	данные отсутствуют	42:17:0101038:288(52)	данные отсутствуют
3079	39.1.78	39.1.79	298°12.5`	35.88	данные отсутствуют	данные отсутствуют	данные отсутствуют
3080	39.1.79	39.1.80	285°49.8`	36.95	данные отсутствуют	данные отсутствуют	данные отсутствуют
3081	39.1.80	39.1.81	298°28.1`	65.71	данные отсутствуют	данные отсутствуют	данные отсутствуют
3082	39.1.81	39.1.82	298°54.1`	67.55	данные отсутствуют	42:17:0101038:288(393)	данные отсутствуют
3083	39.1.82	39.1.83	302°33.9`	148.82	данные отсутствуют	42:17:0101038:288(393)	данные отсутствуют
3084	39.1.83	39.1.84	310°36.4`	52.9	данные отсутствуют	42:17:0101038:288(393)	данные отсутствуют

ДОКУМЕНТ ПОДПИСАН
ЭЛЕКТРОННОЙ ПОДПИСЬЮ
Сертификат: 839971481847979980055521910400019784 43
Владелец: ПУБЛИЧНО-ПРАВОВАЯ КОМПАНИЯ РОСКАДАСТР
Действителен: с 24.12.2025 по 19.03.2027

полное наименование должности		инициалы, фамилия

Земельный участок
вид объекта недвижимости

Лист № 133 раздела 3.1	Всего листов раздела 3.1: 303	Всего разделов: 8	Всего листов выписки: 759

12.10.2026г. № КУВИ-001/2026-139152748	
Кадастровый номер:	42:17:0101038:164(Единое землепользование)

1	2	3	4	5	6	7	8
3085	39.1.84	39.1.85	297°0.7`	20.06	данные отсутствуют	42:17:0101038:288(393)	данные отсутствуют
3086	39.1.85	39.1.86	234°12.7`	26.37	данные отсутствуют	42:17:0101038:288(393)	данные отсутствуют
3087	39.1.86	39.1.87	178°44.0`	44.82	данные отсутствуют	данные отсутствуют	данные отсутствуют
3088	39.1.87	39.1.88	214°15.3`	23.36	данные отсутствуют	данные отсутствуют	данные отсутствуют
3089	39.1.88	39.1.89	254°41.5`	84.01	данные отсутствуют	данные отсутствуют	данные отсутствуют
3090	39.1.89	39.1.90	270°11.7`	52.99	данные отсутствуют	42:17:0101038:288(393)	данные отсутствуют
3091	39.1.90	39.1.91	246°21.0`	24.98	данные отсутствуют	42:17:0101038:288(393)	данные отсутствуют
3092	39.1.91	39.1.92	212°52.2`	142.78	данные отсутствуют	42:17:0101038:288(393)	данные отсутствуют
3093	39.1.92	39.1.93	160°38.9`	70.02	данные отсутствуют	42:17:0101038:288(393)	данные отсутствуют
3094	39.1.93	39.1.94	163°11.8`	50.75	данные отсутствуют	данные отсутствуют	данные отсутствуют
3095	39.1.94	39.1.95	160°3.1`	101.8	данные отсутствуют	42:17:0101038:288(52)	данные отсутствуют
3096	39.1.95	39.1.96	182°33.2`	20.42	данные отсутствуют	42:17:0101038:288(52)	данные отсутствуют
3097	39.1.96	39.1.97	195°25.1`	28.36	данные отсутствуют	42:17:0101038:288(52)	данные отсутствуют
3098	39.1.97	39.1.98	157°28.4`	44.84	данные отсутствуют	42:17:0101038:288(52)	данные отсутствуют
3099	39.1.98	39.1.99	274°4.7`	87.02	данные отсутствуют	данные отсутствуют	данные отсутствуют
3100	39.1.99	39.1.100	277°10.6`	277.31	данные отсутствуют	данные отсутствуют	данные отсутствуют
3101	39.1.100	39.1.101	278°44.1`	234.49	данные отсутствуют	данные отсутствуют	данные отсутствуют
3102	39.1.101	39.1.102	18°46.2`	30.8	данные отсутствуют	данные отсутствуют	данные отсутствуют
3103	39.1.102	39.1.103	3°46.3`	46.36	данные отсутствуют	данные отсутствуют	данные отсутствуют
3104	39.1.103	39.1.104	14°26.6`	45.15	данные отсутствуют	данные отсутствуют	данные отсутствуют
3105	39.1.104	39.1.105	348°25.0`	30.38	данные отсутствуют	42:17:0101038:288(375)	данные отсутствуют
3106	39.1.105	39.1.106	344°31.3`	110.68	данные отсутствуют	42:17:0101038:288(375)	данные отсутствуют
3107	39.1.106	39.1.107	341°8.2`	58.43	данные отсутствуют	данные отсутствуют	данные отсутствуют

ДОКУМЕНТ ПОДПИСАН
ЭЛЕКТРОННОЙ ПОДПИСЬЮ
Сертификат: 839971481847979980055521910400019784 43
Владелец: ПУБЛИЧНО-ПРАВОВАЯ КОМПАНИЯ РОСКАДАСТР
Действителен: с 24.12.2025 по 19.03.2027

полное наименование должности	инициалы, фамилия

Земельный участок
вид объекта недвижимости

Лист № 134 раздела 3.1	Всего листов раздела 3.1: 303	Всего разделов: 8	Всего листов выписки: 759

12.10.2026г. № КУВИ-001/2026-139152748	
Кадастровый номер:	42:17:0101038:164(Единое землепользование)

1	2	3	4	5	6	7	8
3108	39.1.107	39.1.108	335°20.7`	54.75	данные отсутствуют	данные отсутствуют	данные отсутствуют
3109	39.1.108	39.1.109	324°1.6`	42.95	данные отсутствуют	данные отсутствуют	данные отсутствуют
3110	39.1.109	39.1.110	358°44.0`	20.37	данные отсутствуют	данные отсутствуют	данные отсутствуют
3111	39.1.110	39.1.111	17°11.5`	8.59	данные отсутствуют	данные отсутствуют	данные отсутствуют
3112	39.1.111	39.1.112	40°8.3`	30.79	данные отсутствуют	42:17:0101038:288(319)	данные отсутствуют
3113	39.1.112	39.1.113	59°29.3`	38.92	данные отсутствуют	42:17:0101038:288(319)	данные отсутствуют
3114	39.1.113	39.1.114	5°50.6`	21.9	данные отсутствуют	42:17:0101038:288(319)	данные отсутствуют
3115	39.1.114	39.1.115	326°10.9`	75.73	данные отсутствуют	42:17:0101038:288(319)	данные отсутствуют
3116	39.1.115	39.1.116	322°42.1`	147.8	данные отсутствуют	42:17:0101038:288(319)	данные отсутствуют
3117	39.1.116	39.1.117	37°36.5`	54.09	данные отсутствуют	42:17:0101038:288(319)	данные отсутствуют
3118	39.1.117	39.1.1	54°20.6`	31.27	данные отсутствуют	данные отсутствуют	данные отсутствуют
3119	39.2.118	39.2.119	219°15.9`	1.63	данные отсутствуют	42:17:0000000:18(27)	данные отсутствуют
3120	39.2.119	39.2.120	174°21.5`	1.63	данные отсутствуют	42:17:0000000:18(27)	данные отсутствуют
3121	39.2.120	39.2.121	129°15.9`	1.63	данные отсутствуют	42:17:0000000:18(27)	данные отсутствуют
3122	39.2.121	39.2.122	84°21.5`	1.63	данные отсутствуют	42:17:0000000:18(27)	данные отсутствуют
3123	39.2.122	39.2.123	39°32.2`	1.63	данные отсутствуют	42:17:0000000:18(27)	данные отсутствуют
3124	39.2.123	39.2.124	354°0.5`	1.63	данные отсутствуют	42:17:0000000:18(27)	данные отсутствуют

ДОКУМЕНТ ПОДПИСАН
ЭЛЕКТРОННОЙ ПОДПИСЬЮ
Сертификат: 839971481847979980055521910400019784 43
Владелец: ПУБЛИЧНО-ПРАВОВАЯ КОМПАНИЯ РОСКАДАСТР
Действителен: с 24.12.2025 по 19.03.2027

полное наименование должности		инициалы, фамилия

Земельный участок
вид объекта недвижимости

Лист № 135 раздела 3.1	Всего листов раздела 3.1: 303	Всего разделов: 8	Всего листов выписки: 759

12.10.2026г. № КУВИ-001/2026-139152748	
Кадастровый номер:	42:17:0101038:164(Единое землепользование)

1	2	3	4	5	6	7	8
3125	39.2.124	39.2.125	309°29.3`	1.62	данные отсутствуют	42:17:0000000:18(27)	данные отсутствуют
3126	39.2.125	39.2.118	264°23.6`	1.64	данные отсутствуют	42:17:0000000:18(27)	данные отсутствуют
3127	39.3.126	39.3.127	219°15.9`	1.63	данные отсутствуют	42:17:0000000:18(91)	данные отсутствуют
3128	39.3.127	39.3.128	174°21.5`	1.63	данные отсутствуют	42:17:0000000:18(91)	данные отсутствуют
3129	39.3.128	39.3.129	129°15.9`	1.63	данные отсутствуют	42:17:0000000:18(91)	данные отсутствуют
3130	39.3.129	39.3.130	84°21.5`	1.63	данные отсутствуют	42:17:0000000:18(91)	данные отсутствуют
3131	39.3.130	39.3.131	39°32.2`	1.63	данные отсутствуют	42:17:0000000:18(91)	данные отсутствуют
3132	39.3.131	39.3.132	354°0.5`	1.63	данные отсутствуют	42:17:0000000:18(91)	данные отсутствуют
3133	39.3.132	39.3.133	309°15.9`	1.63	данные отсутствуют	42:17:0000000:18(91)	данные отсутствуют
3134	39.3.133	39.3.126	264°21.5`	1.63	данные отсутствуют	42:17:0000000:18(91)	данные отсутствуют
3135	39.4.134	39.4.135	264°23.6`	1.64	данные отсутствуют	42:17:0000000:18(33), 42:17:0101038:288(398)	данные отсутствуют
3136	39.4.135	39.4.136	219°15.9`	1.63	данные отсутствуют	42:17:0000000:18(33)	данные отсутствуют
3137	39.4.136	39.4.137	174°21.5`	1.63	данные отсутствуют	42:17:0000000:18(33)	данные отсутствуют
3138	39.4.137	39.4.138	129°15.9`	1.63	данные отсутствуют	42:17:0000000:18(33)	данные отсутствуют
3139	39.4.138	39.4.139	84°21.5`	1.63	данные отсутствуют	42:17:0000000:18(33)	данные отсутствуют
3140	39.4.139	39.4.140	39°32.2`	1.63	данные отсутствуют	42:17:0000000:18(33)	данные отсутствуют

ДОКУМЕНТ ПОДПИСАН
ЭЛЕКТРОННОЙ ПОДПИСЬЮ
Сертификат: 839971481847979980055521910400019784 43
Владелец: ПУБЛИЧНО-ПРАВОВАЯ КОМПАНИЯ РОСКАДАСТР
Действителен: с 24.12.2025 по 19.03.2027

полное наименование должности		инициалы, фамилия

Земельный участок
вид объекта недвижимости

Лист № 136 раздела 3.1	Всего листов раздела 3.1: 303	Всего разделов: 8	Всего листов выписки: 759

12.10.2026г. № КУВИ-001/2026-139152748	
Кадастровый номер:	42:17:0101038:164(Единое землепользование)

1	2	3	4	5	6	7	8
3141	39.4.140	39.4.141	354°0.5`	1.63	данные отсутствуют	42:17:0000000:18(33), 42:17:0101038:288(398)	данные отсутствуют
3142	39.4.141	39.4.134	309°29.3`	1.62	данные отсутствуют	42:17:0000000:18(33), 42:17:0101038:288(398)	данные отсутствуют
3143	39.5.142	39.5.143	174°21.5`	1.63	данные отсутствуют	42:17:0000000:18(20)	данные отсутствуют
3144	39.5.143	39.5.144	129°15.9`	1.63	данные отсутствуют	42:17:0000000:18(20)	данные отсутствуют
3145	39.5.144	39.5.145	84°21.5`	1.63	данные отсутствуют	42:17:0000000:18(20)	данные отсутствуют
3146	39.5.145	39.5.146	39°15.9`	1.63	данные отсутствуют	42:17:0000000:18(20)	данные отсутствуют
3147	39.5.146	39.5.147	354°21.5`	1.63	данные отсутствуют	42:17:0000000:18(20)	данные отсутствуют
3148	39.5.147	39.5.148	309°29.3`	1.62	данные отсутствуют	42:17:0000000:18(20)	данные отсутствуют
3149	39.5.148	39.5.149	264°23.6`	1.64	данные отсутствуют	42:17:0000000:18(20)	данные отсутствуют
3150	39.5.149	39.5.142	219°15.9`	1.63	данные отсутствуют	42:17:0000000:18(20)	данные отсутствуют
3151	39.6.150	39.6.151	180°0.0`	10	данные отсутствуют	данные отсутствуют	данные отсутствуют
3152	39.6.151	39.6.152	90°0.0`	10	данные отсутствуют	данные отсутствуют	данные отсутствуют
3153	39.6.152	39.6.153	0°0.0`	10	данные отсутствуют	данные отсутствуют	данные отсутствуют
3154	39.6.153	39.6.150	270°0.0`	10	данные отсутствуют	данные отсутствуют	данные отсутствуют
3155	39.7.154	39.7.155	180°0.0`	10	данные отсутствуют	данные отсутствуют	данные отсутствуют
3156	39.7.155	39.7.156	90°0.0`	10	данные отсутствуют	данные отсутствуют	данные отсутствуют

ДОКУМЕНТ ПОДПИСАН
ЭЛЕКТРОННОЙ ПОДПИСЬЮ
Сертификат: 839971481847979980055521910400019784 43
Владелец: ПУБЛИЧНО-ПРАВОВАЯ КОМПАНИЯ РОСКАДАСТР
Действителен: с 24.12.2025 по 19.03.2027

полное наименование должности		инициалы, фамилия

Земельный участок
вид объекта недвижимости

Лист № 137 раздела 3.1	Всего листов раздела 3.1: 303	Всего разделов: 8	Всего листов выписки: 759

12.10.2026г. № КУВИ-001/2026-139152748	
Кадастровый номер:	42:17:0101038:164(Единое землепользование)

1	2	3	4	5	6	7	8
3157	39.7.156	39.7.157	0°0.0`	10	данные отсутствуют	данные отсутствуют	данные отсутствуют
3158	39.7.157	39.7.154	270°0.0`	10	данные отсутствуют	данные отсутствуют	данные отсутствуют
3159	39.8.158	39.8.159	180°0.0`	10	данные отсутствуют	данные отсутствуют	данные отсутствуют
3160	39.8.159	39.8.160	90°0.0`	10	данные отсутствуют	данные отсутствуют	данные отсутствуют
3161	39.8.160	39.8.161	0°0.0`	10	данные отсутствуют	данные отсутствуют	данные отсутствуют
3162	39.8.161	39.8.158	270°0.0`	10	данные отсутствуют	данные отсутствуют	данные отсутствуют
3163	39.9.162	39.9.163	180°0.0`	10	данные отсутствуют	данные отсутствуют	данные отсутствуют
3164	39.9.163	39.9.164	90°0.0`	10	данные отсутствуют	данные отсутствуют	данные отсутствуют
3165	39.9.164	39.9.165	0°0.0`	10	данные отсутствуют	данные отсутствуют	данные отсутствуют
3166	39.9.165	39.9.162	270°0.0`	10	данные отсутствуют	данные отсутствуют	данные отсутствуют
3167	39.10.166	39.10.167	180°0.0`	10	данные отсутствуют	данные отсутствуют	данные отсутствуют
3168	39.10.167	39.10.168	90°0.0`	10	данные отсутствуют	данные отсутствуют	данные отсутствуют
3169	39.10.168	39.10.169	0°0.0`	10	данные отсутствуют	данные отсутствуют	данные отсутствуют
3170	39.10.169	39.10.166	270°0.0`	10	данные отсутствуют	данные отсутствуют	данные отсутствуют
3171	39.11.170	39.11.171	180°0.0`	10	данные отсутствуют	данные отсутствуют	данные отсутствуют
3172	39.11.171	39.11.172	90°0.0`	10	данные отсутствуют	данные отсутствуют	данные отсутствуют

ДОКУМЕНТ ПОДПИСАН
ЭЛЕКТРОННОЙ ПОДПИСЬЮ
Сертификат: 839971481847979980055521910400019784 43
Владелец: ПУБЛИЧНО-ПРАВОВАЯ КОМПАНИЯ РОСКАДАСТР
Действителен: с 24.12.2025 по 19.03.2027

полное наименование должности		инициалы, фамилия

Земельный участок
вид объекта недвижимости

Лист № 138 раздела 3.1	Всего листов раздела 3.1: 303	Всего разделов: 8	Всего листов выписки: 759

12.10.2026г. № КУВИ-001/2026-139152748	
Кадастровый номер:	42:17:0101038:164(Единое землепользование)

1	2	3	4	5	6	7	8
3173	39.11.172	39.11.173	0°0.0`	10	данные отсутствуют	данные отсутствуют	данные отсутствуют
3174	39.11.173	39.11.170	270°0.0`	10	данные отсутствуют	данные отсутствуют	данные отсутствуют
3175	39.12.174	39.12.175	180°0.0`	10	данные отсутствуют	данные отсутствуют	данные отсутствуют
3176	39.12.175	39.12.176	90°0.0`	10	данные отсутствуют	данные отсутствуют	данные отсутствуют
3177	39.12.176	39.12.177	0°0.0`	10	данные отсутствуют	данные отсутствуют	данные отсутствуют
3178	39.12.177	39.12.174	270°0.0`	10	данные отсутствуют	данные отсутствуют	данные отсутствуют
3179	39.13.178	39.13.179	180°0.0`	10	данные отсутствуют	данные отсутствуют	данные отсутствуют
3180	39.13.179	39.13.180	90°0.0`	10	данные отсутствуют	данные отсутствуют	данные отсутствуют
3181	39.13.180	39.13.181	0°0.0`	10	данные отсутствуют	данные отсутствуют	данные отсутствуют
3182	39.13.181	39.13.178	270°0.0`	10	данные отсутствуют	данные отсутствуют	данные отсутствуют
3183	39.14.182	39.14.183	180°0.0`	10	данные отсутствуют	данные отсутствуют	данные отсутствуют
3184	39.14.183	39.14.184	90°0.0`	10	данные отсутствуют	данные отсутствуют	данные отсутствуют
3185	39.14.184	39.14.185	0°0.0`	10	данные отсутствуют	данные отсутствуют	данные отсутствуют
3186	39.14.185	39.14.182	270°0.0`	10	данные отсутствуют	данные отсутствуют	данные отсутствуют
3187	39.15.186	39.15.187	180°0.0`	10	данные отсутствуют	данные отсутствуют	данные отсутствуют
3188	39.15.187	39.15.188	90°0.0`	10	данные отсутствуют	данные отсутствуют	данные отсутствуют

ДОКУМЕНТ ПОДПИСАН
ЭЛЕКТРОННОЙ ПОДПИСЬЮ
Сертификат: 839971481847979980055521910400019784 43
Владелец: ПУБЛИЧНО-ПРАВОВАЯ КОМПАНИЯ РОСКАДАСТР
Действителен: с 24.12.2025 по 19.03.2027

полное наименование должности	инициалы, фамилия

Земельный участок
вид объекта недвижимости

Лист № 139 раздела 3.1	Всего листов раздела 3.1: 303	Всего разделов: 8	Всего листов выписки: 759

12.10.2026г. № КУВИ-001/2026-139152748	
Кадастровый номер:	42:17:0101038:164(Единое землепользование)

1	2	3	4	5	6	7	8
3189	39.15.188	39.15.189	0°0.0`	10	данные отсутствуют	данные отсутствуют	данные отсутствуют
3190	39.15.189	39.15.186	270°0.0`	10	данные отсутствуют	данные отсутствуют	данные отсутствуют
3191	39.16.190	39.16.191	223°8.3`	23.3	данные отсутствуют	42:17:0101038:288(388)	данные отсутствуют
3192	39.16.191	39.16.192	142°35.6`	26.49	данные отсутствуют	42:17:0101038:288(388)	данные отсутствуют
3193	39.16.192	39.16.193	104°8.3`	20.43	данные отсутствуют	42:17:0101038:288(388)	данные отсутствуют
3194	39.16.193	39.16.194	6°35.2`	29.82	данные отсутствуют	42:17:0101038:288(388)	данные отсутствуют
3195	39.16.194	39.16.190	299°49.6`	26.96	данные отсутствуют	42:17:0101038:288(388)	данные отсутствуют
3196	39.17.195	39.17.196	182°19.0`	21.78	данные отсутствуют	42:17:0101038:288(44)	данные отсутствуют
3197	39.17.196	39.17.197	112°41.0`	26.76	данные отсутствуют	42:17:0101038:288(44)	данные отсутствуют
3198	39.17.197	39.17.198	51°50.9`	13.58	данные отсутствуют	42:17:0101038:288(44)	данные отсутствуют
3199	39.17.198	39.17.199	358°44.0`	21.73	данные отсутствуют	42:17:0101038:288(44)	данные отсутствуют
3200	39.17.199	39.17.200	291°34.4`	28.01	данные отсутствуют	42:17:0101038:288(44)	данные отсутствуют
3201	39.17.200	39.17.195	223°41.9`	11.52	данные отсутствуют	42:17:0101038:288(44)	данные отсутствуют
3202	39.18.201	39.18.202	205°16.7`	12.15	данные отсутствуют	42:17:0101038:288(113)	данные отсутствуют
3203	39.18.202	39.18.203	178°44.0`	17.65	данные отсутствуют	42:17:0101038:288(113)	данные отсутствуют
3204	39.18.203	39.18.204	145°2.0`	29.38	данные отсутствуют	42:17:0101038:288(113)	данные отсутствуют

ДОКУМЕНТ ПОДПИСАН
ЭЛЕКТРОННОЙ ПОДПИСЬЮ
Сертификат: 839971481847979980055521910400019784 43
Владелец: ПУБЛИЧНО-ПРАВОВАЯ КОМПАНИЯ РОСКАДАСТР
Действителен: с 24.12.2025 по 19.03.2027

полное наименование должности		инициалы, фамилия

Земельный участок
вид объекта недвижимости

Лист № 140 раздела 3.1	Всего листов раздела 3.1: 303	Всего разделов: 8	Всего листов выписки: 759

12.10.2026г. № КУВИ-001/2026-139152748	
Кадастровый номер:	42:17:0101038:164(Единое землепользование)

1	2	3	4	5	6	7	8
3205	39.18.204	39.18.205	92°33.2`	20.42	данные отсутствуют	42:17:0101038:288(113)	данные отсутствуют
3206	39.18.205	39.18.206	1°27.9`	28.56	данные отсутствуют	42:17:0101038:288(113)	данные отсутствуют
3207	39.18.206	39.18.207	325°49.1`	27.5	данные отсутствуют	42:17:0101038:288(113)	данные отсутствуют
3208	39.18.207	39.18.201	277°29.5`	17.87	данные отсутствуют	42:17:0101038:288(113)	данные отсутствуют
3209	39.19.208	39.19.209	218°32.7`	31.82	данные отсутствуют	42:17:0101038:288(225)	данные отсутствуют
3210	39.19.209	39.19.210	121°42.0`	59.91	данные отсутствуют	42:17:0101038:288(225)	данные отсутствуют
3211	39.19.210	39.19.211	355°21.8`	23.14	данные отсутствуют	42:17:0101038:288(225)	данные отсутствуют
3212	39.19.211	39.19.212	345°13.9`	34.91	данные отсутствуют	42:17:0101038:288(225)	данные отсутствуют
3213	39.19.212	39.19.208	268°44.0`	20.37	данные отсутствуют	42:17:0101038:288(225)	данные отсутствуют
3214	39.20.213	39.20.214	197°10.1`	21.48	данные отсутствуют	42:17:0101038:288(53)	данные отсутствуют
3215	39.20.214	39.20.215	130°47.6`	75.01	данные отсутствуют	42:17:0101038:288(53)	данные отсутствуют
3216	39.20.215	39.20.216	109°16.9`	46.42	данные отсутствуют	42:17:0101038:288(53)	данные отсутствуют
3217	39.20.216	39.20.217	8°11.6`	33.05	данные отсутствуют	42:17:0101038:288(53)	данные отсутствуют
3218	39.20.217	39.20.218	4°9.8`	28.66	данные отсутствуют	42:17:0101038:288(53)	данные отсутствуют
3219	39.20.218	39.20.219	321°32.7`	49.44	данные отсутствуют	42:17:0101038:288(53)	данные отсутствуют
3220	39.20.219	39.20.220	276°50.9`	38.41	данные отсутствуют	42:17:0101038:288(53)	данные отсутствуют

ДОКУМЕНТ ПОДПИСАН
ЭЛЕКТРОННОЙ ПОДПИСЬЮ
Сертификат: 839971481847979980055521910400019784 43
Владелец: ПУБЛИЧНО-ПРАВОВАЯ КОМПАНИЯ РОСКАДАСТР
Действителен: с 24.12.2025 по 19.03.2027

полное наименование должности		инициалы, фамилия

Земельный участок
вид объекта недвижимости

Лист № 141 раздела 3.1	Всего листов раздела 3.1: 303	Всего разделов: 8	Всего листов выписки: 759

12.10.2026г. № КУВИ-001/2026-139152748	
Кадастровый номер:	42:17:0101038:164(Единое землепользование)

1	2	3	4	5	6	7	8
3221	39.20.220	39.20.221	216°37.6`	15.49	данные отсутствуют	42:17:0101038:288(53)	данные отсутствуют
3222	39.20.221	39.20.213	252°20.5`	24.06	данные отсутствуют	42:17:0101038:288(53)	данные отсутствуют
3223	39.21.222	39.21.223	223°44.0`	38.42	данные отсутствуют	42:17:0101038:288(398)	данные отсутствуют
3224	39.21.223	39.21.224	117°8.0`	151.34	данные отсутствуют	42:17:0101038:288(398)	данные отсутствуют
3225	39.21.224	39.21.225	70°18.0`	21.48	данные отсутствуют	42:17:0101038:288(398)	данные отсутствуют
3226	39.21.225	39.21.226	7°15.4`	27.47	данные отсутствуют	42:17:0101038:288(398)	данные отсутствуют
3227	39.21.226	39.21.227	326°43.6`	38.44	данные отсутствуют	42:17:0101038:288(398)	данные отсутствуют
3228	39.21.227	39.21.228	250°18.2`	38.66	данные отсутствуют	42:17:0101038:288(398)	данные отсутствуют
3229	39.21.228	39.21.229	346°13.8`	12.52	данные отсутствуют	42:17:0101038:288(398)	данные отсутствуют
3230	39.21.229	39.21.230	48°55.4`	31.82	данные отсутствуют	42:17:0101038:288(398)	данные отсутствуют
3231	39.21.230	39.21.231	323°21.8`	51.63	данные отсутствуют	42:17:0101038:288(398)	данные отсутствуют
3232	39.21.231	39.21.232	253°59.4`	26.69	данные отсутствуют	42:17:0101038:288(398)	данные отсутствуют
3233	39.21.232	39.21.222	238°21.0`	45.66	данные отсутствуют	42:17:0101038:288(398)	данные отсутствуют
3234	39.22.233	39.22.234	209°55.1`	60.33	данные отсутствуют	42:17:0101038:288(276)	данные отсутствуют
3235	39.22.234	39.22.235	223°44.0`	48.02	данные отсутствуют	42:17:0101038:288(276)	данные отсутствуют
3236	39.22.235	39.22.236	220°5.6`	121.27	данные отсутствуют	42:17:0101038:288(276)	данные отсутствуют

ДОКУМЕНТ ПОДПИСАН
ЭЛЕКТРОННОЙ ПОДПИСЬЮ
Сертификат: 839971481847979980055521910400019784 43
Владелец: ПУБЛИЧНО-ПРАВОВАЯ КОМПАНИЯ РОСКАДАСТР
Действителен: с 24.12.2025 по 19.03.2027

полное наименование должности		инициалы, фамилия

Земельный участок
вид объекта недвижимости

Лист № 142 раздела 3.1	Всего листов раздела 3.1: 303	Всего разделов: 8	Всего листов выписки: 759

12.10.2026г. № КУВИ-001/2026-139152748	
Кадастровый номер:	42:17:0101038:164(Единое землепользование)

1	2	3	4	5	6	7	8
3237	39.22.236	39.22.237	178°42.8`	27.17	данные отсутствуют	42:17:0101038:288(276)	данные отсутствуют
3238	39.22.237	39.22.238	133°44.0`	24.97	данные отсутствуют	42:17:0101038:288(276)	данные отсутствуют
3239	39.22.238	39.22.239	81°48.7`	45.15	данные отсутствуют	42:17:0101038:288(276)	данные отсутствуют
3240	39.22.239	39.22.240	41°14.5`	22.12	данные отсутствуют	42:17:0101038:288(276)	данные отсутствуют
3241	39.22.240	39.22.241	0°30.8`	43.48	данные отсутствуют	42:17:0101038:288(276)	данные отсутствуют
3242	39.22.241	39.22.242	35°52.7`	56.24	данные отсутствуют	42:17:0101038:288(276)	данные отсутствуют
3243	39.22.242	39.22.243	31°16.6`	75.74	данные отсутствуют	42:17:0101038:288(276)	данные отсутствуют
3244	39.22.243	39.22.244	35°23.3`	72.8	данные отсутствуют	42:17:0101038:288(276)	данные отсутствуют
3245	39.22.244	39.22.245	47°38.5`	70.28	данные отсутствуют	42:17:0101038:288(276)	данные отсутствуют
3246	39.22.245	39.22.246	319°38.9`	28	данные отсутствуют	42:17:0101038:288(276)	данные отсутствуют
3247	39.22.246	39.22.247	212°24.7`	24.5	данные отсутствуют	42:17:0101038:288(276)	данные отсутствуют
3248	39.22.247	39.22.248	233°51.6`	54.63	данные отсутствуют	42:17:0101038:288(276)	данные отсутствуют
3249	39.22.248	39.22.233	225°6.8`	39.39	данные отсутствуют	42:17:0101038:288(276)	данные отсутствуют
3250	39.23.249	39.23.250	223°43.6`	51.86	данные отсутствуют	данные отсутствуют	данные отсутствуют
3251	39.23.250	39.23.251	140°37.1`	88.04	данные отсутствуют	данные отсутствуют	данные отсутствуют
3252	39.23.251	39.23.252	108°23.4`	40.38	данные отсутствуют	данные отсутствуют	данные отсутствуют

ДОКУМЕНТ ПОДПИСАН
ЭЛЕКТРОННОЙ ПОДПИСЬЮ
Сертификат: 839971481847979980055521910400019784 43
Владелец: ПУБЛИЧНО-ПРАВОВАЯ КОМПАНИЯ РОСКАДАСТР
Действителен: с 24.12.2025 по 19.03.2027

полное наименование должности		инициалы, фамилия

Земельный участок
вид объекта недвижимости

Лист № 143 раздела 3.1	Всего листов раздела 3.1: 303	Всего разделов: 8	Всего листов выписки: 759

12.10.2026г. № КУВИ-001/2026-139152748	
Кадастровый номер:	42:17:0101038:164(Единое землепользование)

1	2	3	4	5	6	7	8
3253	39.23.252	39.23.253	130°54.7`	117.32	данные отсутствуют	42:17:0101038:288(279)	данные отсутствуют
3254	39.23.253	39.23.254	65°20.7`	54.75	данные отсутствуют	42:17:0101038:288(279)	данные отсутствуют
3255	39.23.254	39.23.255	314°15.2`	104.7	данные отсутствуют	42:17:0101038:288(279)	данные отсутствуют
3256	39.23.255	39.23.256	313°44.0`	51.86	данные отсутствуют	данные отсутствуют	данные отсутствуют
3257	39.23.256	39.23.249	306°55.6`	105.44	данные отсутствуют	данные отсутствуют	данные отсутствуют
3258	39.24.257	39.24.258	157°38.6`	120.83	данные отсутствуют	42:17:0101038:288(287)	данные отсутствуют
3259	39.24.258	39.24.259	176°0.2`	28.56	данные отсутствуют	42:17:0101038:288(287)	данные отсутствуют
3260	39.24.259	39.24.260	216°1.6`	35.86	данные отсутствуют	42:17:0101038:288(287)	данные отсутствуют
3261	39.24.260	39.24.261	153°4.9`	37.66	данные отсутствуют	42:17:0101038:288(287)	данные отсутствуют
3262	39.24.261	39.24.262	138°34.3`	56.87	данные отсутствуют	42:17:0101038:288(287)	данные отсутствуют
3263	39.24.262	39.24.263	50°2.5`	8.69	данные отсутствуют	42:17:0101038:288(287)	данные отсутствуют
3264	39.24.263	39.24.264	2°49.6`	38.13	данные отсутствуют	42:17:0101038:288(287)	данные отсутствуют
3265	39.24.264	39.24.265	75°54.5`	30.64	данные отсутствуют	42:17:0101038:288(287)	данные отсутствуют
3266	39.24.265	39.24.266	323°44.1`	33.15	данные отсутствуют	42:17:0101038:288(287)	данные отсутствуют
3267	39.24.266	39.24.267	29°41.3`	31.68	данные отсутствуют	42:17:0101038:288(287)	данные отсутствуют
3268	39.24.267	39.24.268	346°48.0`	98.57	данные отсутствуют	42:17:0101038:288(287)	данные отсутствуют

ДОКУМЕНТ ПОДПИСАН
ЭЛЕКТРОННОЙ ПОДПИСЬЮ
Сертификат: 839971481847979980055521910400019784 43
Владелец: ПУБЛИЧНО-ПРАВОВАЯ КОМПАНИЯ РОСКАДАСТР
Действителен: с 24.12.2025 по 19.03.2027

полное наименование должности		инициалы, фамилия

Земельный участок
вид объекта недвижимости

Лист № 144 раздела 3.1	Всего листов раздела 3.1: 303	Всего разделов: 8	Всего листов выписки: 759

12.10.2026г. № КУВИ-001/2026-139152748	
Кадастровый номер:	42:17:0101038:164(Единое землепользование)

1	2	3	4	5	6	7	8
3269	39.24.268	39.24.269	322°48.8`	48.63	данные отсутствуют	42:17:0101038:288(287)	данные отсутствуют
3270	39.24.269	39.24.270	291°21.2`	52.98	данные отсутствуют	42:17:0101038:288(287)	данные отсутствуют
3271	39.24.270	39.24.257	226°27.9`	20.19	данные отсутствуют	42:17:0101038:288(287)	данные отсутствуют
3272	39.25.271	39.25.272	230°34.3`	48.37	данные отсутствуют	42:17:0101038:288(170)	данные отсутствуют
3273	39.25.272	39.25.273	218°32.0`	21.22	данные отсутствуют	42:17:0101038:288(170)	данные отсутствуют
3274	39.25.273	39.25.274	161°36.2`	18.47	данные отсутствуют	42:17:0101038:288(170)	данные отсутствуют
3275	39.25.274	39.25.275	83°31.7`	15	данные отсутствуют	42:17:0101038:288(170)	данные отсутствуют
3276	39.25.275	39.25.276	47°43.3`	41.4	данные отсутствуют	42:17:0101038:288(170)	данные отсутствуют
3277	39.25.276	39.25.277	88°44.1`	16.3	данные отсутствуют	42:17:0101038:288(170)	данные отсутствуют
3278	39.25.277	39.25.278	130°43.0`	36.55	данные отсутствуют	42:17:0101038:288(170)	данные отсутствуют
3279	39.25.278	39.25.279	103°15.5`	37.89	данные отсутствуют	42:17:0101038:288(170)	данные отсутствуют
3280	39.25.279	39.25.280	81°35.9`	32.85	данные отсутствуют	42:17:0101038:288(170)	данные отсутствуют
3281	39.25.280	39.25.281	38°1.0`	19.31	данные отсутствуют	42:17:0101038:288(170)	данные отсутствуют
3282	39.25.281	39.25.282	100°21.7`	47.15	данные отсутствуют	42:17:0101038:288(170)	данные отсутствуют
3283	39.25.282	39.25.283	42°19.5`	39.39	данные отсутствуют	42:17:0101038:288(170)	данные отсутствуют
3284	39.25.283	39.25.284	91°36.1`	27.2	данные отсутствуют	42:17:0101038:288(170)	данные отсутствуют

ДОКУМЕНТ ПОДПИСАН
ЭЛЕКТРОННОЙ ПОДПИСЬЮ
Сертификат: 839971481847979980055521910400019784 43
Владелец: ПУБЛИЧНО-ПРАВОВАЯ КОМПАНИЯ РОСКАДАСТР
Действителен: с 24.12.2025 по 19.03.2027

полное наименование должности	инициалы, фамилия

Земельный участок
вид объекта недвижимости

Лист № 145 раздела 3.1	Всего листов раздела 3.1: 303	Всего разделов: 8	Всего листов выписки: 759

12.10.2026г. № КУВИ-001/2026-139152748	
Кадастровый номер:	42:17:0101038:164(Единое землепользование)

1	2	3	4	5	6	7	8
3285	39.25.284	39.25.285	64°45.4`	13.39	данные отсутствуют	42:17:0101038:288(170)	данные отсутствуют
3286	39.25.285	39.25.286	348°59.5`	48.23	данные отсутствуют	42:17:0101038:288(170)	данные отсутствуют
3287	39.25.286	39.25.287	335°44.8`	48.69	данные отсутствуют	42:17:0101038:288(170)	данные отсутствуют
3288	39.25.287	39.25.288	283°28.4`	26.69	данные отсутствуют	42:17:0101038:288(170)	данные отсутствуют
3289	39.25.288	39.25.289	326°0.1`	22.6	данные отсутствуют	42:17:0101038:288(170)	данные отсутствуют
3290	39.25.289	39.25.290	199°16.9`	58.02	данные отсутствуют	42:17:0101038:288(170)	данные отсутствуют
3291	39.25.290	39.25.291	148°33.5`	67.56	данные отсутствуют	42:17:0101038:288(170)	данные отсутствуют
3292	39.25.291	39.25.292	228°29.3`	23.13	данные отсутствуют	42:17:0101038:288(170)	данные отсутствуют
3293	39.25.292	39.25.293	327°17.8`	57.3	данные отсутствуют	42:17:0101038:288(170)	данные отсутствуют
3294	39.25.293	39.25.294	297°37.4`	44.99	данные отсутствуют	42:17:0101038:288(170)	данные отсутствуют
3295	39.25.294	39.25.295	235°2.4`	39.18	данные отсутствуют	42:17:0101038:288(170)	данные отсутствуют
3296	39.25.295	39.25.296	273°17.9`	34.07	данные отсутствуют	42:17:0101038:288(170)	данные отсутствуют
3297	39.25.296	39.25.271	244°6.4`	35.86	данные отсутствуют	42:17:0101038:288(170)	данные отсутствуют
3298	40.1.1	40.1.2	87°5.3`	95.11	данные отсутствуют	42:17:0101038:288(52)	данные отсутствуют
3299	40.1.2	40.1.3	76°0.3`	129.5	данные отсутствуют	42:17:0101038:288(52)	данные отсутствуют
3300	40.1.3	40.1.4	80°35.9`	86.44	данные отсутствуют	42:17:0101038:288(52)	данные отсутствуют
3301	40.1.4	40.1.5	119°41.6`	23.76	данные отсутствуют	42:17:0101038:288(52)	данные отсутствуют
3302	40.1.5	40.1.6	83°22.3`	43.66	данные отсутствуют	42:17:0101038:288(52)	данные отсутствуют
3303	40.1.6	40.1.7	116°8.6`	41.31	данные отсутствуют	42:17:0101038:288(52)	данные отсутствуют

ДОКУМЕНТ ПОДПИСАН
ЭЛЕКТРОННОЙ ПОДПИСЬЮ
Сертификат: 839971481847979980055521910400019784 43
Владелец: ПУБЛИЧНО-ПРАВОВАЯ КОМПАНИЯ РОСКАДАСТР
Действителен: с 24.12.2025 по 19.03.2027

полное наименование должности		инициалы, фамилия

Земельный участок
вид объекта недвижимости

Лист № 146 раздела 3.1	Всего листов раздела 3.1: 303	Всего разделов: 8	Всего листов выписки: 759

12.10.2026г. № КУВИ-001/2026-139152748	
Кадастровый номер:	42:17:0101038:164(Единое землепользование)

1	2	3	4	5	6	7	8
3304	40.1.7	40.1.8	148°5.3`	30.91	данные отсутствуют	42:17:0101038:288(52)	данные отсутствуют
3305	40.1.8	40.1.9	257°25.6`	27.38	данные отсутствуют	данные отсутствуют	данные отсутствуют
3306	40.1.9	40.1.10	266°56.3`	43.45	данные отсутствуют	данные отсутствуют	данные отсутствуют
3307	40.1.10	40.1.11	259°0.4`	48.56	данные отсутствуют	данные отсутствуют	данные отсутствуют
3308	40.1.11	40.1.12	248°58.4`	56.49	данные отсутствуют	данные отсутствуют	данные отсутствуют
3309	40.1.12	40.1.13	246°55.6`	58.66	данные отсутствуют	данные отсутствуют	данные отсутствуют
3310	40.1.13	40.1.14	240°8.3`	33.98	данные отсутствуют	данные отсутствуют	данные отсутствуют
3311	40.1.14	40.1.15	250°35.3`	82.68	данные отсутствуют	данные отсутствуют	данные отсутствуют
3312	40.1.15	40.1.16	354°30.2`	10.34	данные отсутствуют	42:17:0101038:288(52)	данные отсутствуют
3313	40.1.16	40.1.17	64°45.8`	40.13	данные отсутствуют	42:17:0101038:288(52)	данные отсутствуют
3314	40.1.17	40.1.18	1°12.6`	31.27	данные отсутствуют	42:17:0101038:288(52)	данные отсутствуют
3315	40.1.18	40.1.19	315°22.4`	33.62	данные отсутствуют	42:17:0101038:288(52)	данные отсутствуют
3316	40.1.19	40.1.20	254°42.3`	22.4	данные отсутствуют	42:17:0101038:288(52)	данные отсутствуют
3317	40.1.20	40.1.21	215°54.5`	49.45	данные отсутствуют	42:17:0101038:288(52)	данные отсутствуют
3318	40.1.21	40.1.22	268°44.0`	59.76	данные отсутствуют	42:17:0101038:288(52)	данные отсутствуют
3319	40.1.22	40.1.23	313°42.7`	17.29	данные отсутствуют	42:17:0101038:288(52)	данные отсутствуют
3320	40.1.23	40.1.24	357°5.7`	47.56	данные отсутствуют	42:17:0101038:288(52)	данные отсутствуют
3321	40.1.24	40.1.1	62°10.8`	24.3	данные отсутствуют	42:17:0101038:288(52)	данные отсутствуют
3322	40.2.25	40.2.26	207°46.4`	13.99	данные отсутствуют	42:17:0101038:288(223)	данные отсутствуют
3323	40.2.26	40.2.27	155°32.5`	10.34	данные отсутствуют	42:17:0101038:288(223)	данные отсутствуют
3324	40.2.27	40.2.28	103°58.4`	15.49	данные отсутствуют	42:17:0101038:288(223)	данные отсутствуют
3325	40.2.28	40.2.29	58°48.2`	51.72	данные отсутствуют	42:17:0101038:288(223)	данные отсутствуют
3326	40.2.29	40.2.30	307°23.0`	8.7	данные отсутствуют	42:17:0101038:288(223)	данные отсутствуют
3327	40.2.30	40.2.31	271°20.5`	29.91	данные отсутствуют	42:17:0101038:288(223)	данные отсутствуют
3328	40.2.31	40.2.25	250°18.0`	21.48	данные отсутствуют	42:17:0101038:288(223)	данные отсутствуют
3329	41.1.1	41.1.2	56°4.4`	26.95	данные отсутствуют	42:17:0101038:288(343)	данные отсутствуют
3330	41.1.2	41.1.3	121°42.5`	106.97	данные отсутствуют	42:17:0101038:288(343)	данные отсутствуют
3331	41.1.3	41.1.4	72°14.0`	26.87	данные отсутствуют	42:17:0101038:288(343)	данные отсутствуют
3332	41.1.4	41.1.5	123°47.2`	66.46	данные отсутствуют	42:17:0101038:288(343)	данные отсутствуют

ДОКУМЕНТ ПОДПИСАН
ЭЛЕКТРОННОЙ ПОДПИСЬЮ
Сертификат: 839971481847979980055521910400019784 43
Владелец: ПУБЛИЧНО-ПРАВОВАЯ КОМПАНИЯ РОСКАДАСТР
Действителен: с 24.12.2025 по 19.03.2027

полное наименование должности		инициалы, фамилия

Земельный участок
вид объекта недвижимости

Лист № 147 раздела 3.1	Всего листов раздела 3.1: 303	Всего разделов: 8	Всего листов выписки: 759

12.10.2026г. № КУВИ-001/2026-139152748	
Кадастровый номер:	42:17:0101038:164(Единое землепользование)

1	2	3	4	5	6	7	8
3333	41.1.5	41.1.6	138°14.3`	51.45	данные отсутствуют	данные отсутствуют	данные отсутствуют
3334	41.1.6	41.1.7	141°6.3`	57.84	данные отсутствуют	42:17:0101038:288(436)	данные отсутствуют
3335	41.1.7	41.1.8	237°34.0`	48.07	данные отсутствуют	данные отсутствуют	данные отсутствуют
3336	41.1.8	41.1.9	325°51.6`	20.83	данные отсутствуют	данные отсутствуют	данные отсутствуют
3337	41.1.9	41.1.10	309°48.1`	197.51	данные отсутствуют	данные отсутствуют	данные отсутствуют
3338	41.1.10	41.1.1	300°15.2`	70.36	данные отсутствуют	данные отсутствуют	данные отсутствуют
3339	42.1.1	42.1.2	33°8.2`	60.09	данные отсутствуют	данные отсутствуют	данные отсутствуют
3340	42.1.2	42.1.3	42°46.6`	19.32	данные отсутствуют	данные отсутствуют	данные отсутствуют
3341	42.1.3	42.1.4	102°44.5`	29.2	данные отсутствуют	данные отсутствуют	данные отсутствуют
3342	42.1.4	42.1.5	242°9.7`	18.12	данные отсутствуют	данные отсутствуют	данные отсутствуют
3343	42.1.5	42.1.6	239°54.7`	31.57	данные отсутствуют	данные отсутствуют	данные отсутствуют
3344	42.1.6	42.1.7	210°0.2`	89.61	данные отсутствуют	данные отсутствуют	данные отсутствуют
3345	42.1.7	42.1.8	205°16.8`	69.99	данные отсутствуют	данные отсутствуют	данные отсутствуют
3346	42.1.8	42.1.9	201°56.3`	19.35	данные отсутствуют	данные отсутствуют	данные отсутствуют
3347	42.1.9	42.1.10	231°34.0`	65.17	данные отсутствуют	данные отсутствуют	данные отсутствуют
3348	42.1.10	42.1.11	151°24.0`	45.08	данные отсутствуют	данные отсутствуют	данные отсутствуют
3349	42.1.11	42.1.12	242°36.3`	34.88	данные отсутствуют	данные отсутствуют	данные отсутствуют
3350	42.1.12	42.1.13	5°32.0`	28.72	данные отсутствуют	42:17:0101038:288(129)	данные отсутствуют
3351	42.1.13	42.1.14	325°55.8`	36.36	данные отсутствуют	42:17:0101038:288(129)	данные отсутствуют
3352	42.1.14	42.1.15	81°23.1`	21.23	данные отсутствуют	данные отсутствуют	данные отсутствуют
3353	42.1.15	42.1.16	55°2.0`	22.04	данные отсутствуют	данные отсутствуют	данные отсутствуют
3354	42.1.16	42.1.17	36°17.8`	55.7	данные отсутствуют	данные отсутствуют	данные отсутствуют
3355	42.1.17	42.1.18	35°50.6`	31.51	данные отсутствуют	данные отсутствуют	данные отсутствуют
3356	42.1.18	42.1.19	20°58.3`	16.15	данные отсутствуют	данные отсутствуют	данные отсутствуют
3357	42.1.19	42.1.20	24°15.1`	33.11	данные отсутствуют	данные отсутствуют	данные отсутствуют
3358	42.1.20	42.1.1	31°31.6`	36.36	данные отсутствуют	данные отсутствуют	данные отсутствуют
3359	43.1.1	43.1.2	108°19.7`	42.26	данные отсутствуют	данные отсутствуют	данные отсутствуют
3360	43.1.2	43.1.3	119°50.9`	83.92	данные отсутствуют	данные отсутствуют	данные отсутствуют
3361	43.1.3	43.1.4	119°13.4`	26.71	данные отсутствуют	данные отсутствуют	данные отсутствуют

ДОКУМЕНТ ПОДПИСАН
ЭЛЕКТРОННОЙ ПОДПИСЬЮ
Сертификат: 839971481847979980055521910400019784 43
Владелец: ПУБЛИЧНО-ПРАВОВАЯ КОМПАНИЯ РОСКАДАСТР
Действителен: с 24.12.2025 по 19.03.2027

полное наименование должности		инициалы, фамилия

Земельный участок
вид объекта недвижимости

Лист № 148 раздела 3.1	Всего листов раздела 3.1: 303	Всего разделов: 8	Всего листов выписки: 759

12.10.2026г. № КУВИ-001/2026-139152748	
Кадастровый номер:	42:17:0101038:164(Единое землепользование)

1	2	3	4	5	6	7	8
3362	43.1.4	43.1.5	123°27.2`	72.63	данные отсутствуют	данные отсутствуют	данные отсутствуют
3363	43.1.5	43.1.6	124°24.2`	32.57	данные отсутствуют	данные отсутствуют	данные отсутствуют
3364	43.1.6	43.1.7	125°51.5`	156.75	данные отсутствуют	данные отсутствуют	данные отсутствуют
3365	43.1.7	43.1.8	181°50.5`	109.5	данные отсутствуют	данные отсутствуют	данные отсутствуют
3366	43.1.8	43.1.9	250°36.6`	24.85	данные отсутствуют	42:17:0101038:269(308)	данные отсутствуют
3367	43.1.9	43.1.10	318°56.7`	7.4	данные отсутствуют	42:17:0101038:269(308)	данные отсутствуют
3368	43.1.10	43.1.11	272°43.4`	40.83	данные отсутствуют	42:17:0101038:269(308)	данные отсутствуют
3369	43.1.11	43.1.12	303°3.1`	47.03	данные отсутствуют	42:17:0101038:269(308)	данные отсутствуют
3370	43.1.12	43.1.13	298°18.4`	40.3	данные отсутствуют	42:17:0101038:269(308)	данные отсутствуют
3371	43.1.13	43.1.14	263°12.3`	29.5	данные отсутствуют	42:17:0101038:269(308)	данные отсутствуют
3372	43.1.14	43.1.15	348°56.2`	27.88	данные отсутствуют	42:17:0101038:269(308)	данные отсутствуют
3373	43.1.15	43.1.16	54°34.5`	32.05	данные отсутствуют	42:17:0101038:269(308)	данные отсутствуют
3374	43.1.16	43.1.17	41°53.3`	41.55	данные отсутствуют	42:17:0101038:269(308)	данные отсутствуют
3375	43.1.17	43.1.18	321°19.6`	20.28	данные отсутствуют	42:17:0101038:269(308)	данные отсутствуют
3376	43.1.18	43.1.19	273°46.1`	64.66	данные отсутствуют	42:17:0101038:269(308)	данные отсутствуют
3377	43.1.19	43.1.20	344°6.0`	22.52	данные отсутствуют	42:17:0101038:269(308)	данные отсутствуют
3378	43.1.20	43.1.21	68°57.1`	25.17	данные отсутствуют	42:17:0101038:269(308)	данные отсутствуют
3379	43.1.21	43.1.22	105°39.2`	45.55	данные отсутствуют	42:17:0101038:269(308)	данные отсутствуют
3380	43.1.22	43.1.23	82°23.6`	17.15	данные отсутствуют	42:17:0101038:269(308)	данные отсутствуют
3381	43.1.23	43.1.24	34°16.5`	16.3	данные отсутствуют	42:17:0101038:269(308)	данные отсутствуют
3382	43.1.24	43.1.25	278°27.7`	67.28	данные отсутствуют	42:17:0101038:269(308)	данные отсутствуют
3383	43.1.25	43.1.26	334°58.8`	25.87	данные отсутствуют	42:17:0101038:269(308)	данные отсутствуют
3384	43.1.26	43.1.27	102°45.7`	42.96	данные отсутствуют	42:17:0101038:269(308)	данные отсутствуют
3385	43.1.27	43.1.28	341°4.6`	21.86	данные отсутствуют	42:17:0101038:269(308)	данные отсутствуют
3386	43.1.28	43.1.29	294°5.6`	19.92	данные отсутствуют	42:17:0101038:269(308)	данные отсутствуют
3387	43.1.29	43.1.30	266°52.7`	29.38	данные отсутствуют	42:17:0101038:269(308)	данные отсутствуют
3388	43.1.30	43.1.31	320°17.8`	23.83	данные отсутствуют	42:17:0101038:269(308)	данные отсутствуют
3389	43.1.31	43.1.32	268°43.6`	70.64	данные отсутствуют	42:17:0101038:269(308)	данные отсутствуют
3390	43.1.32	43.1.33	327°21.1`	1.98	данные отсутствуют	42:17:0101038:269(308)	данные отсутствуют

ДОКУМЕНТ ПОДПИСАН
ЭЛЕКТРОННОЙ ПОДПИСЬЮ
Сертификат: 839971481847979980055521910400019784 43
Владелец: ПУБЛИЧНО-ПРАВОВАЯ КОМПАНИЯ РОСКАДАСТР
Действителен: с 24.12.2025 по 19.03.2027

полное наименование должности		инициалы, фамилия

Земельный участок
вид объекта недвижимости

Лист № 149 раздела 3.1	Всего листов раздела 3.1: 303	Всего разделов: 8	Всего листов выписки: 759

12.10.2026г. № КУВИ-001/2026-139152748	
Кадастровый номер:	42:17:0101038:164(Единое землепользование)

1	2	3	4	5	6	7	8
3391	43.1.33	43.1.34	270°0.0`	0.66	данные отсутствуют	42:17:0101038:269(308)	данные отсутствуют
3392	43.1.34	43.1.1	327°40.3`	102.57	данные отсутствуют	42:17:0101038:269(308)	данные отсутствуют
3393	43.2.35	43.2.36	180°0.0`	10	данные отсутствуют	данные отсутствуют	данные отсутствуют
3394	43.2.36	43.2.37	90°0.0`	10	данные отсутствуют	данные отсутствуют	данные отсутствуют
3395	43.2.37	43.2.38	0°0.0`	10	данные отсутствуют	данные отсутствуют	данные отсутствуют
3396	43.2.38	43.2.35	270°0.0`	10	данные отсутствуют	данные отсутствуют	данные отсутствуют
3397	44.1.1	44.1.2	72°47.6`	39.55	данные отсутствуют	42:17:0101038:269(458)	данные отсутствуют
3398	44.1.2	44.1.3	23°38.6`	41.94	данные отсутствуют	42:17:0101038:269(458)	данные отсутствуют
3399	44.1.3	44.1.4	10°59.0`	31.97	данные отсутствуют	42:17:0101038:269(458)	данные отсутствуют
3400	44.1.4	44.1.5	139°19.5`	49.22	данные отсутствуют	42:17:0101038:269(458)	данные отсутствуют
3401	44.1.5	44.1.6	176°20.7`	32.63	данные отсутствуют	42:17:0101038:269(458)	данные отсутствуют
3402	44.1.6	44.1.7	133°8.0`	93.17	данные отсутствуют	42:17:0101038:269(458)	данные отсутствуют
3403	44.1.7	44.1.8	138°22.6`	35.65	данные отсутствуют	42:17:0101038:269(458)	данные отсутствуют
3404	44.1.8	44.1.9	122°25.2`	34.28	данные отсутствуют	42:17:0101038:269(458)	данные отсутствуют
3405	44.1.9	44.1.10	171°36.0`	21.9	данные отсутствуют	данные отсутствуют	данные отсутствуют
3406	44.1.10	44.1.11	254°43.3`	11.2	данные отсутствуют	42:17:0101038:269(463)	данные отсутствуют
3407	44.1.11	44.1.12	201°43.1`	48.7	данные отсутствуют	42:17:0101038:269(463)	данные отсутствуют
3408	44.1.12	44.1.13	192°17.8`	40.52	данные отсутствуют	42:17:0101038:269(463)	данные отсутствуют
3409	44.1.13	44.1.14	133°44.0`	17.29	данные отсутствуют	42:17:0101038:269(463)	данные отсутствуют
3410	44.1.14	44.1.15	85°43.0`	25.84	данные отсутствуют	42:17:0101038:269(463)	данные отсутствуют
3411	44.1.15	44.1.16	179°52.0`	47.21	данные отсутствуют	данные отсутствуют	данные отсутствуют
3412	44.1.16	44.1.17	305°51.5`	151.96	данные отсутствуют	данные отсутствуют	данные отсутствуют
3413	44.1.17	44.1.18	40°41.0`	24.15	данные отсутствуют	42:17:0101038:269(151)	данные отсутствуют
3414	44.1.18	44.1.19	3°18.9`	34.07	данные отсутствуют	42:17:0101038:269(151)	данные отсутствуют
3415	44.1.19	44.1.20	268°44.1`	10.87	данные отсутствуют	42:17:0101038:269(151)	данные отсутствуют
3416	44.1.20	44.1.21	225°6.1`	47.66	данные отсутствуют	42:17:0101038:269(151)	данные отсутствуют
3417	44.1.21	44.1.22	303°27.2`	72.81	данные отсутствуют	данные отсутствуют	данные отсутствуют
3418	44.1.22	44.1.23	111°9.2`	40.35	данные отсутствуют	42:17:0101038:269(458)	данные отсутствуют
3419	44.1.23	44.1.24	84°29.5`	36.77	данные отсутствуют	42:17:0101038:269(458)	данные отсутствуют

ДОКУМЕНТ ПОДПИСАН
ЭЛЕКТРОННОЙ ПОДПИСЬЮ
Сертификат: 839971481847979980055521910400019784 43
Владелец: ПУБЛИЧНО-ПРАВОВАЯ КОМПАНИЯ РОСКАДАСТР
Действителен: с 24.12.2025 по 19.03.2027

полное наименование должности		инициалы, фамилия

Земельный участок
вид объекта недвижимости

Лист № 150 раздела 3.1	Всего листов раздела 3.1: 303	Всего разделов: 8	Всего листов выписки: 759

12.10.2026г. № КУВИ-001/2026-139152748	
Кадастровый номер:	42:17:0101038:164(Единое землепользование)

1	2	3	4	5	6	7	8
3420	44.1.24	44.1.25	3°8.4`	17.71	данные отсутствуют	42:17:0101038:269(458)	данные отсутствуют
3421	44.1.25	44.1.26	322°17.9`	70.9	данные отсутствуют	42:17:0101038:269(458)	данные отсутствуют
3422	44.1.26	44.1.27	280°45.7`	84.72	данные отсутствуют	42:17:0101038:269(458)	данные отсутствуют
3423	44.1.27	44.1.28	57°45.9`	31.68	данные отсутствуют	42:17:0101038:269(458)	данные отсутствуют
3424	44.1.28	44.1.1	37°23.0`	26.09	данные отсутствуют	42:17:0101038:269(458)	данные отсутствуют
3425	44.2.29	44.2.30	180°0.0`	10	данные отсутствуют	данные отсутствуют	данные отсутствуют
3426	44.2.30	44.2.31	90°0.0`	10	данные отсутствуют	данные отсутствуют	данные отсутствуют
3427	44.2.31	44.2.32	0°0.0`	10	данные отсутствуют	данные отсутствуют	данные отсутствуют
3428	44.2.32	44.2.29	270°0.0`	10	данные отсутствуют	данные отсутствуют	данные отсутствуют
3429	45.1.1	45.1.2	152°34.6`	13.14	данные отсутствуют	42:17:0101038:284(7)	данные отсутствуют
3430	45.1.1	45.1.1			данные отсутствуют	42:17:0101038:290(6)	данные отсутствуют
3431	45.1.2	45.1.3	152°34.3`	21.95	данные отсутствуют	42:17:0101038:284(7)	данные отсутствуют
3432	45.1.3	45.1.4	284°20.3`	3.67	данные отсутствуют	42:17:0101038:158(13)	данные отсутствуют
3433	45.1.3	45.1.3			данные отсутствуют	42:17:0101038:308(6)	данные отсутствуют
3434	45.1.4	45.1.5	332°8.2`	13.22	данные отсутствуют	данные отсутствуют	данные отсутствуют
3435	45.1.5	45.1.6	245°32.5`	10.34	данные отсутствуют	данные отсутствуют	данные отсутствуют
3436	45.1.6	45.1.7	347°24.5`	20.78	данные отсутствуют	42:17:0101038:269(383)	данные отсутствуют
3437	45.1.7	45.1.1	71°20.2`	7.94	данные отсутствуют	42:17:0101038:269(383)	данные отсутствуют
3438	46.1.1	46.1.2	145°54.7`	1.2	данные отсутствуют	42:17:0101038:284(4), 42:17:0101038:288(445), 42:17:0101038:292(8)	данные отсутствуют
3439	46.1.2	46.1.3	152°56.7`	37.68	данные отсутствуют	42:17:0101038:284(4)	данные отсутствуют
3440	46.1.3	46.1.4	326°43.7`	37.64	данные отсутствуют	данные отсутствуют	данные отсутствуют
3441	46.1.4	46.1.1	42°40.7`	4.19	данные отсутствуют	42:17:0101038:288(445), 42:17:0101038:292(8)	данные отсутствуют
3442	47.1.1	47.1.2	12°47.7`	11.2	данные отсутствуют	данные отсутствуют	данные отсутствуют
3443	47.1.2	47.1.3	103°58.4`	15.49	данные отсутствуют	42:17:0101038:269(458)	данные отсутствуют
3444	47.1.3	47.1.4	17°8.6`	9.13	данные отсутствуют	42:17:0101038:269(458)	данные отсутствуют
3445	47.1.4	47.1.5	161°57.7`	32.84	данные отсутствуют	42:17:0101038:254(4)	данные отсутствуют
3446	47.1.5	47.1.6	13°15.3`	15.48	данные отсутствуют	42:17:0101038:254(4), 42:17:0101038:269(381)	данные отсутствуют

ДОКУМЕНТ ПОДПИСАН
ЭЛЕКТРОННОЙ ПОДПИСЬЮ
Сертификат: 839971481847979980055521910400019784 43
Владелец: ПУБЛИЧНО-ПРАВОВАЯ КОМПАНИЯ РОСКАДАСТР
Действителен: с 24.12.2025 по 19.03.2027

полное наименование должности		инициалы, фамилия

Земельный участок
вид объекта недвижимости

Лист № 151 раздела 3.1	Всего листов раздела 3.1: 303	Всего разделов: 8	Всего листов выписки: 759

12.10.2026г. № КУВИ-001/2026-139152748	
Кадастровый номер:	42:17:0101038:164(Единое землепользование)

1	2	3	4	5	6	7	8
3447	47.1.6	47.1.7	153°44.6`	5	данные отсутствуют	42:17:0101038:284(3), 42:17:0101038:290(10), 42:17:0101038:269(381)	данные отсутствуют
3448	47.1.6	47.1.6			данные отсутствуют	42:17:0101038:289(1)	данные отсутствуют
3449	47.1.7	47.1.8	222°33.5`	4.48	данные отсутствуют	42:17:0101038:290(10), 42:17:0101038:269(381)	данные отсутствуют
3450	47.1.8	47.1.9	177°42.8`	59.16	данные отсутствуют	42:17:0101038:269(381)	данные отсутствуют
3451	47.1.9	47.1.10	208°28.4`	21.9	данные отсутствуют	данные отсутствуют	данные отсутствуют
3452	47.1.10	47.1.1	343°51.0`	89.95	данные отсутствуют	данные отсутствуют	данные отсутствуют
3453	47.2.11	47.2.12	152°40.1`	1	данные отсутствуют	42:17:0101038:319(1), 42:17:0101038:269(381)	данные отсутствуют
3454	47.2.12	47.2.13	63°10.7`	1	данные отсутствуют	42:17:0101038:319(1), 42:17:0101038:269(381)	данные отсутствуют
3455	47.2.13	47.2.14	332°40.1`	1	данные отсутствуют	42:17:0101038:319(1), 42:17:0101038:269(381)	данные отсутствуют
3456	47.2.14	47.2.11	243°10.7`	1	данные отсутствуют	42:17:0101038:319(1), 42:17:0101038:269(381)	данные отсутствуют
3457	48.1.1	48.1.2	88°44.1`	21.74	данные отсутствуют	42:17:0101038:288(203)	данные отсутствуют
3458	48.1.2	48.1.3	116°33.4`	55.29	данные отсутствуют	42:17:0101038:288(203)	данные отсутствуют
3459	48.1.3	48.1.4	350°21.4`	46.68	данные отсутствуют	42:17:0101038:288(203)	данные отсутствуют
3460	48.1.4	48.1.5	105°49.6`	18.48	данные отсутствуют	42:17:0101038:288(203)	данные отсутствуют
3461	48.1.5	48.1.6	123°25.6`	85.9	данные отсутствуют	42:17:0101038:288(203)	данные отсутствуют
3462	48.1.6	48.1.7	200°16.0`	55.49	данные отсутствуют	42:17:0101038:288(203)	данные отсутствуют
3463	48.1.7	48.1.8	185°41.2`	56.11	данные отсутствуют	42:17:0101038:288(203)	данные отсутствуют
3464	48.1.8	48.1.9	142°33.7`	43.74	данные отсутствуют	42:17:0101038:288(203)	данные отсутствуют
3465	48.1.9	48.1.10	212°25.5`	24.49	данные отсутствуют	42:17:0101038:288(203)	данные отсутствуют
3466	48.1.10	48.1.11	88°44.1`	29.89	данные отсутствуют	42:17:0101038:288(203)	данные отсутствуют
3467	48.1.11	48.1.12	48°55.1`	21.21	данные отсутствуют	42:17:0101038:288(203)	данные отсутствуют
3468	48.1.12	48.1.13	318°55.1`	21.21	данные отсутствуют	42:17:0101038:288(203)	данные отсутствуют
3469	48.1.13	48.1.14	59°11.5`	46.84	данные отсутствуют	42:17:0101038:288(203)	данные отсутствуют
3470	48.1.14	48.1.15	33°43.4`	33.16	данные отсутствуют	42:17:0101038:288(203)	данные отсутствуют

ДОКУМЕНТ ПОДПИСАН
ЭЛЕКТРОННОЙ ПОДПИСЬЮ
Сертификат: 839971481847979980055521910400019784 43
Владелец: ПУБЛИЧНО-ПРАВОВАЯ КОМПАНИЯ РОСКАДАСТР
Действителен: с 24.12.2025 по 19.03.2027

полное наименование должности		инициалы, фамилия

Земельный участок
вид объекта недвижимости

Лист № 152 раздела 3.1	Всего листов раздела 3.1: 303	Всего разделов: 8	Всего листов выписки: 759

12.10.2026г. № КУВИ-001/2026-139152748	
Кадастровый номер:	42:17:0101038:164(Единое землепользование)

1	2	3	4	5	6	7	8
3471	48.1.15	48.1.16	75°24.0`	53.04	данные отсутствуют	42:17:0101038:288(203)	данные отсутствуют
3472	48.1.16	48.1.17	53°30.2`	28.26	данные отсутствуют	42:17:0101038:288(203)	данные отсутствуют
3473	48.1.17	48.1.18	121°12.8`	17.71	данные отсутствуют	42:17:0101038:288(203)	данные отсутствуют
3474	48.1.18	48.1.19	221°5.3`	62.49	данные отсутствуют	42:17:0101038:288(203)	данные отсутствуют
3475	48.1.19	48.1.20	194°23.0`	35.27	данные отсутствуют	42:17:0101038:288(203)	данные отсутствуют
3476	48.1.20	48.1.21	133°43.0`	23.05	данные отсутствуют	42:17:0101038:288(203)	данные отсутствуют
3477	48.1.21	48.1.22	127°43.7`	36.7	данные отсутствуют	42:17:0101038:288(203)	данные отсутствуют
3478	48.1.22	48.1.23	146°34.4`	56.15	данные отсутствуют	42:17:0101038:288(203)	данные отсутствуют
3479	48.1.23	48.1.24	169°0.3`	48.24	данные отсутствуют	42:17:0101038:288(203)	данные отсутствуют
3480	48.1.24	48.1.25	40°43.0`	36.55	данные отсутствуют	42:17:0101038:288(203)	данные отсутствуют
3481	48.1.25	48.1.26	7°29.7`	17.86	данные отсутствуют	42:17:0101038:288(203)	данные отсутствуют
3482	48.1.26	48.1.27	329°15.3`	35.89	данные отсутствуют	42:17:0101038:288(203)	данные отсутствуют
3483	48.1.27	48.1.28	30°44.9`	12.81	данные отсутствуют	42:17:0101038:288(203)	данные отсутствуют
3484	48.1.28	48.1.29	127°1.6`	32.88	данные отсутствуют	42:17:0101038:288(203)	данные отсутствуют
3485	48.1.29	48.1.30	5°51.2`	32.85	данные отсутствуют	42:17:0101038:288(203)	данные отсутствуют
3486	48.1.30	48.1.31	83°57.9`	16.36	данные отсутствуют	42:17:0101038:288(203)	данные отсутствуют
3487	48.1.31	48.1.32	133°43.4`	80.67	данные отсутствуют	42:17:0101038:288(203)	данные отсутствуют
3488	48.1.32	48.1.33	205°17.6`	42.53	данные отсутствуют	42:17:0101038:288(203)	данные отсутствуют
3489	48.1.33	48.1.34	107°9.7`	47.24	данные отсутствуют	42:17:0101038:288(203)	данные отсутствуют
3490	48.1.34	48.1.35	11°49.6`	59.96	данные отсутствуют	42:17:0101038:288(203)	данные отсутствуют
3491	48.1.35	48.1.36	322°49.3`	48.63	данные отсутствуют	42:17:0101038:288(203)	данные отсутствуют
3492	48.1.36	48.1.37	76°38.1`	38.89	данные отсутствуют	42:17:0101038:288(203)	данные отсутствуют
3493	48.1.37	48.1.38	146°9.1`	58.02	данные отсутствуют	42:17:0101038:288(203)	данные отсутствуют
3494	48.1.38	48.1.39	155°20.9`	54.76	данные отсутствуют	42:17:0101038:288(203)	данные отсутствуют
3495	48.1.39	48.1.40	73°16.4`	239.58	данные отсутствуют	42:17:0101038:288(203)	данные отсутствуют
3496	48.1.40	48.1.41	323°44.2`	116.06	данные отсутствуют	42:17:0101038:288(203)	данные отсутствуют
3497	48.1.41	48.1.42	314°16.6`	100.86	данные отсутствуют	42:17:0101038:288(203)	данные отсутствуют
3498	48.1.42	48.1.43	285°49.6`	18.48	данные отсутствуют	42:17:0101038:288(203)	данные отсутствуют
3499	48.1.43	48.1.44	231°9.2`	66.83	данные отсутствуют	42:17:0101038:288(203)	данные отсутствуют

ДОКУМЕНТ ПОДПИСАН
ЭЛЕКТРОННОЙ ПОДПИСЬЮ
Сертификат: 839971481847979980055521910400019784 43
Владелец: ПУБЛИЧНО-ПРАВОВАЯ КОМПАНИЯ РОСКАДАСТР
Действителен: с 24.12.2025 по 19.03.2027

полное наименование должности		инициалы, фамилия

Земельный участок
вид объекта недвижимости

Лист № 153 раздела 3.1	Всего листов раздела 3.1: 303	Всего разделов: 8	Всего листов выписки: 759

12.10.2026г. № КУВИ-001/2026-139152748	
Кадастровый номер:	42:17:0101038:164(Единое землепользование)

1	2	3	4	5	6	7	8
3500	48.1.44	48.1.45	273°56.2`	15.01	данные отсутствуют	42:17:0101038:288(203)	данные отсутствуют
3501	48.1.45	48.1.46	306°21.3`	82.32	данные отсутствуют	42:17:0101038:288(203)	данные отсутствуют
3502	48.1.46	48.1.47	346°12.5`	25.04	данные отсутствуют	42:17:0101038:288(203)	данные отсутствуют
3503	48.1.47	48.1.48	28°5.2`	49.87	данные отсутствуют	42:17:0101038:288(203)	данные отсутствуют
3504	48.1.48	48.1.49	348°24.8`	30.37	данные отсутствуют	42:17:0101038:288(203)	данные отсутствуют
3505	48.1.49	48.1.50	335°59.3`	45.66	данные отсутствуют	42:17:0101038:288(203)	данные отсутствуют
3506	48.1.50	48.1.51	318°7.4`	25.05	данные отсутствуют	42:17:0101038:288(203)	данные отсутствуют
3507	48.1.51	48.1.52	43°44.0`	55.71	данные отсутствуют	42:17:0101038:288(203)	данные отсутствуют
3508	48.1.52	48.1.53	81°17.5`	31.5	данные отсутствуют	42:17:0101038:288(203)	данные отсутствуют
3509	48.1.53	48.1.54	44°56.8`	135.45	данные отсутствуют	42:17:0101038:288(203)	данные отсутствуют
3510	48.1.54	48.1.55	328°9.4`	34.7	данные отсутствуют	42:17:0101038:288(203)	данные отсутствуют
3511	48.1.55	48.1.56	316°6.4`	46.14	данные отсутствуют	42:17:0101038:288(203)	данные отсутствуют
3512	48.1.56	48.1.57	303°44.3`	16.58	данные отсутствуют	42:17:0101038:288(203)	данные отсутствуют
3513	48.1.57	48.1.58	231°51.5`	20.37	данные отсутствуют	42:17:0101038:288(203)	данные отсутствуют
3514	48.1.58	48.1.59	215°30.9`	32.4	данные отсутствуют	42:17:0101038:288(203)	данные отсутствуют
3515	48.1.59	48.1.60	271°32.8`	57.46	данные отсутствуют	данные отсутствуют	данные отсутствуют
3516	48.1.60	48.1.61	71°58.3`	11.15	данные отсутствуют	данные отсутствуют	данные отсутствуют
3517	48.1.61	48.1.62	61°7.4`	67.42	данные отсутствуют	данные отсутствуют	данные отсутствуют
3518	48.1.62	48.1.63	72°10.3`	104.49	данные отсутствуют	данные отсутствуют	данные отсутствуют
3519	48.1.63	48.1.64	78°51.9`	139.45	данные отсутствуют	данные отсутствуют	данные отсутствуют
3520	48.1.64	48.1.65	89°22.2`	0.91	данные отсутствуют	данные отсутствуют	данные отсутствуют
3521	48.1.65	48.1.66	89°25.2`	33.59	данные отсутствуют	данные отсутствуют	данные отсутствуют
3522	48.1.66	48.1.67	141°51.7`	75.64	данные отсутствуют	данные отсутствуют	данные отсутствуют
3523	48.1.67	48.1.68	4°57.1`	60.23	данные отсутствуют	данные отсутствуют	данные отсутствуют
3524	48.1.68	48.1.69	89°25.6`	210.46	данные отсутствуют	данные отсутствуют	данные отсутствуют
3525	48.1.69	48.1.70	148°58.7`	47.25	данные отсутствуют	42:17:0101038:288(204)	данные отсутствуют
3526	48.1.70	48.1.71	227°31.6`	14.44	данные отсутствуют	42:17:0101038:288(204)	данные отсутствуют
3527	48.1.71	48.1.72	302°56.2`	41.07	данные отсутствуют	42:17:0101038:288(204)	данные отсутствуют
3528	48.1.72	48.1.73	271°55.1`	24.48	данные отсутствуют	42:17:0101038:288(204)	данные отсутствуют

ДОКУМЕНТ ПОДПИСАН
ЭЛЕКТРОННОЙ ПОДПИСЬЮ
Сертификат: 839971481847979980055521910400019784 43
Владелец: ПУБЛИЧНО-ПРАВОВАЯ КОМПАНИЯ РОСКАДАСТР
Действителен: с 24.12.2025 по 19.03.2027

полное наименование должности		инициалы, фамилия

Земельный участок
вид объекта недвижимости

Лист № 154 раздела 3.1	Всего листов раздела 3.1: 303	Всего разделов: 8	Всего листов выписки: 759

12.10.2026г. № КУВИ-001/2026-139152748	
Кадастровый номер:	42:17:0101038:164(Единое землепользование)

1	2	3	4	5	6	7	8
3529	48.1.73	48.1.74	213°25.0`	21.48	данные отсутствуют	42:17:0101038:288(204)	данные отсутствуют
3530	48.1.74	48.1.75	178°44.0`	25.81	данные отсутствуют	42:17:0101038:288(204)	данные отсутствуют
3531	48.1.75	48.1.76	136°27.3`	40.38	данные отсутствуют	42:17:0101038:288(204)	данные отсутствуют
3532	48.1.76	48.1.77	130°54.9`	58.66	данные отсутствуют	42:17:0101038:288(204)	данные отсутствуют
3533	48.1.77	48.1.78	106°26.5`	102.67	данные отсутствуют	42:17:0101038:288(204)	данные отсутствуют
3534	48.1.78	48.1.79	38°12.3`	59.82	данные отсутствуют	42:17:0101038:288(204)	данные отсутствуют
3535	48.1.79	48.1.80	158°45.2`	31.79	данные отсутствуют	42:17:0101038:288(204)	данные отсутствуют
3536	48.1.80	48.1.81	136°0.7`	24.03	данные отсутствуют	42:17:0101038:288(204)	данные отсутствуют
3537	48.1.81	48.1.82	107°49.4`	37.37	данные отсутствуют	42:17:0101038:288(204)	данные отсутствуют
3538	48.1.82	48.1.83	41°0.2`	20.19	данные отсутствуют	42:17:0101038:288(204)	данные отсутствуют
3539	48.1.83	48.1.84	350°35.6`	48.03	данные отсутствуют	42:17:0101038:288(204)	данные отсутствуют
3540	48.1.84	48.1.85	27°3.1`	20.05	данные отсутствуют	42:17:0101038:288(204)	данные отсутствуют
3541	48.1.85	48.1.86	337°20.9`	33.55	данные отсутствуют	42:17:0101038:288(204)	данные отсутствуют
3542	48.1.86	48.1.87	33°14.6`	26.38	данные отсутствуют	42:17:0101038:288(204)	данные отсутствуют
3543	48.1.87	48.1.88	339°4.7`	40.38	данные отсутствуют	42:17:0101038:288(204)	данные отсутствуют
3544	48.1.88	48.1.89	88°44.0`	21.73	данные отсутствуют	42:17:0101038:288(204)	данные отсутствуют
3545	48.1.89	48.1.90	139°14.6`	29.91	данные отсутствуют	42:17:0101038:288(204)	данные отсутствуют
3546	48.1.90	48.1.91	113°30.2`	77.78	данные отсутствуют	42:17:0101038:288(204)	данные отсутствуют
3547	48.1.91	48.1.92	71°44.0`	24.79	данные отсутствуют	42:17:0101038:288(204)	данные отсутствуют
3548	48.1.92	48.1.93	116°24.9`	309.24	данные отсутствуют	данные отсутствуют	данные отсутствуют
3549	48.1.93	48.1.94	116°24.8`	65.82	данные отсутствуют	данные отсутствуют	данные отсутствуют
3550	48.1.94	48.1.95	207°21.5`	16.45	данные отсутствуют	данные отсутствуют	данные отсутствуют
3551	48.1.95	48.1.96	209°54.5`	188.94	данные отсутствуют	данные отсутствуют	данные отсутствуют
3552	48.1.96	48.1.97	206°53.0`	109.54	данные отсутствуют	данные отсутствуют	данные отсутствуют
3553	48.1.97	48.1.98	202°12.1`	112.72	данные отсутствуют	данные отсутствуют	данные отсутствуют
3554	48.1.98	48.1.99	198°59.5`	94.06	данные отсутствуют	данные отсутствуют	данные отсутствуют
3555	48.1.99	48.1.100	204°44.2`	61.68	данные отсутствуют	данные отсутствуют	данные отсутствуют
3556	48.1.100	48.1.101	212°26.3`	43.92	данные отсутствуют	данные отсутствуют	данные отсутствуют

ДОКУМЕНТ ПОДПИСАН
ЭЛЕКТРОННОЙ ПОДПИСЬЮ
Сертификат: 839971481847979980055521910400019784 43
Владелец: ПУБЛИЧНО-ПРАВОВАЯ КОМПАНИЯ РОСКАДАСТР
Действителен: с 24.12.2025 по 19.03.2027

полное наименование должности		инициалы, фамилия

Земельный участок
вид объекта недвижимости

Лист № 155 раздела 3.1	Всего листов раздела 3.1: 303	Всего разделов: 8	Всего листов выписки: 759

12.10.2026г. № КУВИ-001/2026-139152748	
Кадастровый номер:	42:17:0101038:164(Единое землепользование)

1	2	3	4	5	6	7	8
3557	48.1.101	48.1.102	210°43.7`	128.07	данные отсутствуют	данные отсутствуют	данные отсутствуют
3558	48.1.102	48.1.103	215°53.3`	105.61	данные отсутствуют	данные отсутствуют	данные отсутствуют
3559	48.1.103	48.1.104	213°43.9`	66.51	данные отсутствуют	данные отсутствуют	данные отсутствуют
3560	48.1.104	48.1.105	207°47.1`	83.84	данные отсутствуют	данные отсутствуют	данные отсутствуют
3561	48.1.105	48.1.106	216°55.8`	45.94	данные отсутствуют	данные отсутствуют	данные отсутствуют
3562	48.1.106	48.1.107	327°49.2`	155.96	данные отсутствуют	данные отсутствуют	данные отсутствуют
3563	48.1.107	48.1.108	326°43.4`	115.19	данные отсутствуют	данные отсутствуют	данные отсутствуют
3564	48.1.108	48.1.109	334°28.7`	135.66	данные отсутствуют	данные отсутствуют	данные отсутствуют
3565	48.1.109	48.1.110	322°33.8`	44.15	данные отсутствуют	данные отсутствуют	данные отсутствуют
3566	48.1.110	48.1.111	315°21.4`	34.08	данные отсутствуют	42:17:0101038:288(40)	данные отсутствуют
3567	48.1.111	48.1.112	357°35.3`	131.9	данные отсутствуют	42:17:0101038:288(317)	данные отсутствуют
3568	48.1.112	48.1.113	304°33.5`	30.16	данные отсутствуют	42:17:0101038:288(317)	данные отсутствуют
3569	48.1.113	48.1.114	9°37.1`	35.97	данные отсутствуют	42:17:0101038:288(317)	данные отсутствуют
3570	48.1.114	48.1.115	333°49.2`	41.93	данные отсутствуют	42:17:0101038:288(317)	данные отсутствуют
3571	48.1.115	48.1.116	21°40.1`	38.35	данные отсутствуют	42:17:0101038:288(317)	данные отсутствуют
3572	48.1.116	48.1.117	340°17.5`	25.77	данные отсутствуют	42:17:0101038:288(317)	данные отсутствуют

ДОКУМЕНТ ПОДПИСАН
ЭЛЕКТРОННОЙ ПОДПИСЬЮ
Сертификат: 839971481847979980055521910400019784 43
Владелец: ПУБЛИЧНО-ПРАВОВАЯ КОМПАНИЯ РОСКАДАСТР
Действителен: с 24.12.2025 по 19.03.2027

полное наименование должности		инициалы, фамилия

Земельный участок
вид объекта недвижимости

Лист № 156 раздела 3.1	Всего листов раздела 3.1: 303	Всего разделов: 8	Всего листов выписки: 759

12.10.2026г. № КУВИ-001/2026-139152748	
Кадастровый номер:	42:17:0101038:164(Единое землепользование)

1	2	3	4	5	6	7	8
3573	48.1.117	48.1.118	336°20.4`	24.97	данные отсутствуют	42:17:0101038:288(317)	данные отсутствуют
3574	48.1.118	48.1.119	1°27.9`	28.56	данные отсутствуют	42:17:0101038:288(317)	данные отсутствуют
3575	48.1.119	48.1.120	43°42.5`	15.37	данные отсутствуют	42:17:0101038:288(317)	данные отсутствуют
3576	48.1.120	48.1.121	341°22.4`	22.76	данные отсутствуют	42:17:0101038:288(317)	данные отсутствуют
3577	48.1.121	48.1.122	40°21.1`	32.71	данные отсутствуют	42:17:0101038:288(317)	данные отсутствуют
3578	48.1.122	48.1.123	103°28.7`	26.69	данные отсутствуют	42:17:0101038:288(317)	данные отсутствуют
3579	48.1.123	48.1.124	5°9.1`	109.35	данные отсутствуют	42:17:0101038:288(317)	данные отсутствуют
3580	48.1.124	48.1.125	342°46.9`	29.66	данные отсутствуют	42:17:0101038:288(317)	данные отсутствуют
3581	48.1.125	48.1.126	316°44.4`	36.55	данные отсутствуют	42:17:0101038:288(317)	данные отсутствуют
3582	48.1.126	48.1.127	283°59.5`	30.98	данные отсутствуют	42:17:0101038:288(317)	данные отсутствуют
3583	48.1.127	48.1.128	266°56.1`	86.97	данные отсутствуют	42:17:0101038:288(317)	данные отсутствуют
3584	48.1.128	48.1.129	241°4.7`	32.2	данные отсутствуют	42:17:0101038:288(317)	данные отсутствуют
3585	48.1.129	48.1.130	221°20.7`	46.14	данные отсутствуют	42:17:0101038:288(317)	данные отсутствуют
3586	48.1.130	48.1.131	215°36.2`	74.7	данные отсутствуют	42:17:0101038:288(317)	данные отсутствуют
3587	48.1.131	48.1.132	225°44.2`	109.56	данные отсутствуют	42:17:0101038:288(317)	данные отсутствуют
3588	48.1.132	48.1.133	220°12.2`	41.18	данные отсутствуют	42:17:0101038:288(317)	данные отсутствуют

ДОКУМЕНТ ПОДПИСАН
ЭЛЕКТРОННОЙ ПОДПИСЬЮ
Сертификат: 839971481847979980055521910400019784 43
Владелец: ПУБЛИЧНО-ПРАВОВАЯ КОМПАНИЯ РОСКАДАСТР
Действителен: с 24.12.2025 по 19.03.2027

полное наименование должности		инициалы, фамилия

Земельный участок
вид объекта недвижимости

Лист № 157 раздела 3.1	Всего листов раздела 3.1: 303	Всего разделов: 8	Всего листов выписки: 759

12.10.2026г. № КУВИ-001/2026-139152748	
Кадастровый номер:	42:17:0101038:164(Единое землепользование)

1	2	3	4	5	6	7	8
3589	48.1.133	48.1.134	171°37.1`	22.64	данные отсутствуют	данные отсутствуют	данные отсутствуют
3590	48.1.134	48.1.135	139°15.8`	30.82	данные отсутствуют	данные отсутствуют	данные отсутствуют
3591	48.1.135	48.1.136	131°18.4`	68.29	данные отсутствуют	данные отсутствуют	данные отсутствуют
3592	48.1.136	48.1.137	137°49.1`	134.56	данные отсутствуют	данные отсутствуют	данные отсутствуют
3593	48.1.137	48.1.138	142°14.8`	77.99	данные отсутствуют	данные отсутствуют	данные отсутствуют
3594	48.1.138	48.1.139	214°53.8`	17.13	данные отсутствуют	42:17:0101038:288(40)	данные отсутствуют
3595	48.1.139	48.1.140	253°58.1`	234.57	данные отсутствуют	42:17:0101038:288(40)	данные отсутствуют
3596	48.1.140	48.1.141	251°46.8`	149.11	данные отсутствуют	42:17:0101038:288(40)	данные отсутствуют
3597	48.1.141	48.1.142	236°43.6`	38.44	данные отсутствуют	42:17:0101038:288(40)	данные отсутствуют
3598	48.1.142	48.1.143	209°30.5`	74.31	данные отсутствуют	42:17:0101038:288(40)	данные отсутствуют
3599	48.1.143	48.1.144	205°17.9`	142.75	данные отсутствуют	42:17:0101038:288(40)	данные отсутствуют
3600	48.1.144	48.1.145	182°31.6`	20.42	данные отсутствуют	42:17:0101038:288(40)	данные отсутствуют
3601	48.1.145	48.1.146	139°44.5`	36.7	данные отсутствуют	42:17:0101038:288(40)	данные отсутствуют
3602	48.1.146	48.1.147	163°29.1`	15.48	данные отсутствуют	42:17:0101038:288(40)	данные отсутствуют
3603	48.1.147	48.1.148	218°20.3`	51.14	данные отсутствуют	42:17:0101038:288(40)	данные отсутствуют
3604	48.1.148	48.1.149	136°43.7`	18.28	данные отсутствуют	42:17:0101038:288(40)	данные отсутствуют

ДОКУМЕНТ ПОДПИСАН
ЭЛЕКТРОННОЙ ПОДПИСЬЮ
Сертификат: 839971481847979980055521910400019784 43
Владелец: ПУБЛИЧНО-ПРАВОВАЯ КОМПАНИЯ РОСКАДАСТР
Действителен: с 24.12.2025 по 19.03.2027

полное наименование должности		инициалы, фамилия

Земельный участок
вид объекта недвижимости

Лист № 158 раздела 3.1	Всего листов раздела 3.1: 303	Всего разделов: 8	Всего листов выписки: 759

12.10.2026г. № КУВИ-001/2026-139152748	
Кадастровый номер:	42:17:0101038:164(Единое землепользование)

1	2	3	4	5	6	7	8
3605	48.1.149	48.1.150	111°46.8`	69.37	данные отсутствуют	42:17:0101038:288(40)	данные отсутствуют
3606	48.1.150	48.1.151	106°55.0`	100.08	данные отсутствуют	42:17:0101038:288(40)	данные отсутствуют
3607	48.1.151	48.1.152	90°35.1`	42.13	данные отсутствуют	42:17:0101038:288(40)	данные отсутствуют
3608	48.1.152	48.1.153	127°53.9`	47.31	данные отсутствуют	42:17:0101038:288(40)	данные отсутствуют
3609	48.1.153	48.1.154	98°35.9`	31.71	данные отсутствуют	42:17:0101038:288(40)	данные отсутствуют
3610	48.1.154	48.1.155	36°37.6`	15.49	данные отсутствуют	42:17:0101038:288(40)	данные отсутствуют
3611	48.1.155	48.1.156	318°30.2`	23.14	данные отсутствуют	42:17:0101038:288(40)	данные отсутствуют
3612	48.1.156	48.1.157	300°52.9`	56.15	данные отсутствуют	42:17:0101038:288(40)	данные отсутствуют
3613	48.1.157	48.1.158	313°43.0`	46.1	данные отсутствуют	42:17:0101038:288(40)	данные отсутствуют
3614	48.1.158	48.1.159	4°27.2`	27.3	данные отсутствуют	42:17:0101038:288(40)	данные отсутствуют
3615	48.1.159	48.1.160	48°7.4`	25.05	данные отсутствуют	42:17:0101038:288(40)	данные отсутствуют
3616	48.1.160	48.1.161	102°45.7`	56	данные отсутствуют	42:17:0101038:288(40)	данные отсутствуют
3617	48.1.161	48.1.162	125°25.3`	86.39	данные отсутствуют	42:17:0101038:288(40)	данные отсутствуют
3618	48.1.162	48.1.163	145°49.1`	27.5	данные отсутствуют	42:17:0101038:288(40)	данные отсутствуют
3619	48.1.163	48.1.164	93°30.4`	16.35	данные отсутствуют	42:17:0101038:288(40)	данные отсутствуют
3620	48.1.164	48.1.165	83°1.0`	27.3	данные отсутствуют	42:17:0101038:288(40)	данные отсутствуют

ДОКУМЕНТ ПОДПИСАН
ЭЛЕКТРОННОЙ ПОДПИСЬЮ
Сертификат: 839971481847979980055521910400019784 43
Владелец: ПУБЛИЧНО-ПРАВОВАЯ КОМПАНИЯ РОСКАДАСТР
Действителен: с 24.12.2025 по 19.03.2027

полное наименование должности		инициалы, фамилия

Земельный участок
вид объекта недвижимости

Лист № 159 раздела 3.1	Всего листов раздела 3.1: 303	Всего разделов: 8	Всего листов выписки: 759

12.10.2026г. № КУВИ-001/2026-139152748	
Кадастровый номер:	42:17:0101038:164(Единое землепользование)

1	2	3	4	5	6	7	8
3621	48.1.165	48.1.166	113°30.1`	175.03	данные отсутствуют	42:17:0101038:288(40)	данные отсутствуют
3622	48.1.166	48.1.167	41°56.5`	61.49	данные отсутствуют	42:17:0101038:288(40)	данные отсутствуют
3623	48.1.167	48.1.168	64°17.6`	16.41	данные отсутствуют	42:17:0101038:288(40)	данные отсутствуют
3624	48.1.168	48.1.169	19°53.3`	45.15	данные отсутствуют	42:17:0101038:288(40)	данные отсутствуют
3625	48.1.169	48.1.170	28°42.9`	40.77	данные отсутствуют	42:17:0101038:288(40)	данные отсутствуют
3626	48.1.170	48.1.171	88°44.0`	19.01	данные отсутствуют	42:17:0101038:288(40)	данные отсутствуют
3627	48.1.171	48.1.172	151°19.5`	41.31	данные отсутствуют	42:17:0101038:288(40)	данные отсутствуют
3628	48.1.172	48.1.173	156°55.7`	21.95	данные отсутствуют	42:17:0101038:288(40)	данные отсутствуют
3629	48.1.173	48.1.174	124°33.5`	30.16	данные отсутствуют	42:17:0101038:288(40)	данные отсутствуют
3630	48.1.174	48.1.175	83°9.2`	55.95	данные отсутствуют	42:17:0101038:288(40)	данные отсутствуют
3631	48.1.175	48.1.176	50°59.5`	53.25	данные отсутствуют	42:17:0101038:288(40)	данные отсутствуют
3632	48.1.176	48.1.177	32°25.0`	39.17	данные отсутствуют	42:17:0101038:288(40)	данные отсутствуют
3633	48.1.177	48.1.178	346°12.8`	25.05	данные отсутствуют	42:17:0101038:288(40)	данные отсутствуют
3634	48.1.178	48.1.179	310°43.0`	36.55	данные отсутствуют	42:17:0101038:288(40)	данные отсутствуют
3635	48.1.179	48.1.180	285°38.9`	32.66	данные отсутствуют	42:17:0101038:288(40)	данные отсутствуют
3636	48.1.180	48.1.181	271°12.9`	93.81	данные отсутствуют	42:17:0101038:288(40)	данные отсутствуют

ДОКУМЕНТ ПОДПИСАН
ЭЛЕКТРОННОЙ ПОДПИСЬЮ
Сертификат: 839971481847979980055521910400019784 43
Владелец: ПУБЛИЧНО-ПРАВОВАЯ КОМПАНИЯ РОСКАДАСТР
Действителен: с 24.12.2025 по 19.03.2027

полное наименование должности		инициалы, фамилия

Земельный участок
вид объекта недвижимости

Лист № 160 раздела 3.1	Всего листов раздела 3.1: 303	Всего разделов: 8	Всего листов выписки: 759

12.10.2026г. № КУВИ-001/2026-139152748	
Кадастровый номер:	42:17:0101038:164(Единое землепользование)

1	2	3	4	5	6	7	8
3637	48.1.181	48.1.182	270°12.3`	52.99	данные отсутствуют	42:17:0101038:288(40)	данные отсутствуют
3638	48.1.182	48.1.183	266°20.4`	130.51	данные отсутствуют	42:17:0101038:288(40)	данные отсутствуют
3639	48.1.183	48.1.184	301°0.5`	30.53	данные отсутствуют	42:17:0101038:288(40)	данные отсутствуют
3640	48.1.184	48.1.185	270°30.8`	43.48	данные отсутствуют	42:17:0101038:288(40)	данные отсутствуют
3641	48.1.185	48.1.186	309°38.5`	53.92	данные отсутствуют	42:17:0101038:288(40)	данные отсутствуют
3642	48.1.186	48.1.187	10°48.8`	19.46	данные отсутствуют	42:17:0101038:288(40)	данные отсутствуют
3643	48.1.187	48.1.188	80°55.0`	69.93	данные отсутствуют	42:17:0101038:288(40)	данные отсутствуют
3644	48.1.188	48.1.189	111°55.6`	41.37	данные отсутствуют	42:17:0101038:288(40)	данные отсутствуют
3645	48.1.189	48.1.190	87°7.1`	96.47	данные отсутствуют	42:17:0101038:288(40)	данные отсутствуют
3646	48.1.190	48.1.191	89°33.6`	93.73	данные отсутствуют	42:17:0101038:288(40)	данные отсутствуют
3647	48.1.191	48.1.192	25°17.4`	27.34	данные отсутствуют	42:17:0101038:288(40)	данные отсутствуют
3648	48.1.192	48.1.193	319°38.2`	27.99	данные отсутствуют	42:17:0101038:288(40)	данные отсутствуют
3649	48.1.193	48.1.194	331°39.5`	68.65	данные отсутствуют	42:17:0101038:288(40)	данные отсутствуют
3650	48.1.194	48.1.195	354°26.3`	54.48	данные отсутствуют	42:17:0101038:288(40)	данные отсутствуют
3651	48.1.195	48.1.196	21°47.0`	46.24	данные отсутствуют	42:17:0101038:288(40)	данные отсутствуют
3652	48.1.196	48.1.197	142°34.6`	43.33	данные отсутствуют	данные отсутствуют	данные отсутствуют

ДОКУМЕНТ ПОДПИСАН
ЭЛЕКТРОННОЙ ПОДПИСЬЮ
Сертификат: 839971481847979980055521910400019784 43
Владелец: ПУБЛИЧНО-ПРАВОВАЯ КОМПАНИЯ РОСКАДАСТР
Действителен: с 24.12.2025 по 19.03.2027

полное наименование должности		инициалы, фамилия

Земельный участок
вид объекта недвижимости

Лист № 161 раздела 3.1	Всего листов раздела 3.1: 303	Всего разделов: 8	Всего листов выписки: 759

12.10.2026г. № КУВИ-001/2026-139152748	
Кадастровый номер:	42:17:0101038:164(Единое землепользование)

1	2	3	4	5	6	7	8
3653	48.1.197	48.1.198	154°28.6`	135.47	данные отсутствуют	данные отсутствуют	данные отсутствуют
3654	48.1.198	48.1.199	146°43.3`	115.49	данные отсутствуют	данные отсутствуют	данные отсутствуют
3655	48.1.199	48.1.200	148°0.2`	158	данные отсутствуют	данные отсутствуют	данные отсутствуют
3656	48.1.200	48.1.201	205°6.0`	32.01	данные отсутствуют	данные отсутствуют	данные отсутствуют
3657	48.1.201	48.1.202	212°11.8`	96.13	данные отсутствуют	данные отсутствуют	данные отсутствуют
3658	48.1.202	48.1.203	201°32.8`	56.64	данные отсутствуют	данные отсутствуют	данные отсутствуют
3659	48.1.203	48.1.204	183°30.3`	33.2	данные отсутствуют	данные отсутствуют	данные отсутствуют
3660	48.1.204	48.1.205	178°44.5`	21.85	данные отсутствуют	данные отсутствуют	данные отсутствуют
3661	48.1.205	48.1.206	178°43.9`	63.72	данные отсутствуют	данные отсутствуют	данные отсутствуют
3662	48.1.206	48.1.207	184°35.9`	145.96	данные отсутствуют	данные отсутствуют	данные отсутствуют
3663	48.1.207	48.1.208	185°5.0`	24.15	данные отсутствуют	данные отсутствуют	данные отсутствуют
3664	48.1.208	48.1.209	205°17.6`	10.88	данные отсутствуют	данные отсутствуют	данные отсутствуют
3665	48.1.209	48.1.210	241°26.1`	46.39	данные отсутствуют	данные отсутствуют	данные отсутствуют
3666	48.1.210	48.1.211	249°41.2`	40.99	данные отсутствуют	данные отсутствуют	данные отсутствуют
3667	48.1.211	48.1.212	272°20.1`	21.36	данные отсутствуют	данные отсутствуют	данные отсутствуют
3668	48.1.212	48.1.213	268°43.5`	38.65	данные отсутствуют	данные отсутствуют	данные отсутствуют

ДОКУМЕНТ ПОДПИСАН
ЭЛЕКТРОННОЙ ПОДПИСЬЮ
Сертификат: 839971481847979980055521910400019784 43
Владелец: ПУБЛИЧНО-ПРАВОВАЯ КОМПАНИЯ РОСКАДАСТР
Действителен: с 24.12.2025 по 19.03.2027

полное наименование должности	инициалы, фамилия

Земельный участок
вид объекта недвижимости

Лист № 162 раздела 3.1	Всего листов раздела 3.1: 303	Всего разделов: 8	Всего листов выписки: 759

12.10.2026г. № КУВИ-001/2026-139152748	
Кадастровый номер:	42:17:0101038:164(Единое землепользование)

1	2	3	4	5	6	7	8
3669	48.1.213	48.1.214	244°16.8`	33.37	данные отсутствуют	данные отсутствуют	данные отсутствуют
3670	48.1.214	48.1.215	244°46.1`	67.07	данные отсутствуют	данные отсутствуют	данные отсутствуют
3671	48.1.215	48.1.216	235°2.3`	53.91	данные отсутствуют	данные отсутствуют	данные отсутствуют
3672	48.1.216	48.1.217	243°11.0`	34.58	данные отсутствуют	данные отсутствуют	данные отсутствуют
3673	48.1.217	48.1.218	237°54.7`	42.28	данные отсутствуют	данные отсутствуют	данные отсутствуют
3674	48.1.218	48.1.219	294°56.8`	69.04	данные отсутствуют	данные отсутствуют	данные отсутствуют
3675	48.1.219	48.1.220	6°2.9`	15.57	данные отсутствуют	42:17:0101038:288(275)	данные отсутствуют
3676	48.1.220	48.1.221	317°5.6`	32.71	данные отсутствуют	42:17:0101038:288(275)	данные отсутствуют
3677	48.1.221	48.1.222	307°52.2`	75.31	данные отсутствуют	42:17:0101038:288(275)	данные отсутствуют
3678	48.1.222	48.1.223	333°42.5`	22.49	данные отсутствуют	42:17:0101038:288(275)	данные отсутствуют
3679	48.1.223	48.1.224	11°45.0`	18.12	данные отсутствуют	42:17:0101038:288(275)	данные отсутствуют
3680	48.1.224	48.1.225	93°54.0`	14.99	данные отсутствуют	42:17:0101038:288(275)	данные отсутствуют
3681	48.1.225	48.1.226	168°6.1`	22.12	данные отсутствуют	42:17:0101038:288(275)	данные отсутствуют
3682	48.1.226	48.1.227	97°27.8`	17.86	данные отсутствуют	42:17:0101038:288(275)	данные отсутствуют
3683	48.1.227	48.1.228	15°35.6`	46.83	данные отсутствуют	42:17:0101038:288(275)	данные отсутствуют
3684	48.1.228	48.1.229	314°51.1`	97.99	данные отсутствуют	42:17:0101038:288(275)	данные отсутствуют

полное наименование должности		инициалы, фамилия

ДОКУМЕНТ ПОДПИСАН
ЭЛЕКТРОННОЙ ПОДПИСЬЮ
Сертификат: 839971481847979980055521910400019784 43
Владелец: ПУБЛИЧНО-ПРАВОВАЯ КОМПАНИЯ РОСКАДАСТР
Действителен: с 24.12.2025 по 19.03.2027

Земельный участок
вид объекта недвижимости

Лист № 163 раздела 3.1	Всего листов раздела 3.1: 303	Всего разделов: 8	Всего листов выписки: 759

12.10.2026г. № КУВИ-001/2026-139152748	
Кадастровый номер:	42:17:0101038:164(Единое землепользование)

1	2	3	4	5	6	7	8
3685	48.1.229	48.1.230	333°6.1`	37.66	данные отсутствуют	42:17:0101038:288(275)	данные отсутствуют
3686	48.1.230	48.1.231	349°44.9`	52.25	данные отсутствуют	42:17:0101038:288(275)	данные отсутствуют
3687	48.1.231	48.1.232	328°59.1`	43.8	данные отсутствуют	42:17:0101038:288(275)	данные отсутствуют
3688	48.1.232	48.1.233	311°26.4`	72.09	данные отсутствуют	42:17:0101038:288(275)	данные отсутствуют
3689	48.1.233	48.1.234	291°55.7`	62.07	данные отсутствуют	42:17:0101038:288(275)	данные отсутствуют
3690	48.1.234	48.1.235	203°30.5`	19.45	данные отсутствуют	42:17:0101038:288(275)	данные отсутствуют
3691	48.1.235	48.1.236	258°25.9`	30.37	данные отсутствуют	42:17:0101038:288(275)	данные отсутствуют
3692	48.1.236	48.1.237	297°20.0`	34.04	данные отсутствуют	42:17:0101038:288(275)	данные отсутствуют
3693	48.1.237	48.1.238	273°55.1`	30	данные отсутствуют	42:17:0101038:288(275)	данные отсутствуют
3694	48.1.238	48.1.239	313°44.0`	17.29	данные отсутствуют	42:17:0101038:288(275)	данные отсутствуют
3695	48.1.239	48.1.240	353°14.1`	70.96	данные отсутствуют	42:17:0101038:288(275)	данные отсутствуют
3696	48.1.240	48.1.241	46°35.5`	38.46	данные отсутствуют	42:17:0101038:288(275)	данные отсутствуют
3697	48.1.241	48.1.242	20°32.5`	21.95	данные отсутствуют	42:17:0101038:288(275)	данные отсутствуют
3698	48.1.242	48.1.243	326°0.1`	22.6	данные отсутствуют	42:17:0101038:288(275)	данные отсутствуют
3699	48.1.243	48.1.244	288°9.9`	48.98	данные отсутствуют	42:17:0101038:288(275)	данные отсутствуют
3700	48.1.244	48.1.245	317°49.6`	26.96	данные отсутствуют	42:17:0101038:288(275)	данные отсутствуют

ДОКУМЕНТ ПОДПИСАН
ЭЛЕКТРОННОЙ ПОДПИСЬЮ
Сертификат: 839971481847979980055521910400019784 43
Владелец: ПУБЛИЧНО-ПРАВОВАЯ КОМПАНИЯ РОСКАДАСТР
Действителен: с 24.12.2025 по 19.03.2027

полное наименование должности		инициалы, фамилия

Земельный участок
вид объекта недвижимости

Лист № 164 раздела 3.1	Всего листов раздела 3.1: 303	Всего разделов: 8	Всего листов выписки: 759

12.10.2026г. № КУВИ-001/2026-139152748	
Кадастровый номер:	42:17:0101038:164(Единое землепользование)

1	2	3	4	5	6	7	8
3701	48.1.245	48.1.246	305°15.6`	45.64	данные отсутствуют	42:17:0101038:288(275)	данные отсутствуют
3702	48.1.246	48.1.247	230°50.6`	15.49	данные отсутствуют	42:17:0101038:288(275)	данные отсутствуют
3703	48.1.247	48.1.248	181°43.8`	25.84	данные отсутствуют	42:17:0101038:288(275)	данные отсутствуют
3704	48.1.248	48.1.249	124°53.8`	43.73	данные отсутствуют	42:17:0101038:288(275)	данные отсутствуют
3705	48.1.249	48.1.250	183°17.9`	68.13	данные отсутствуют	42:17:0101038:288(275)	данные отсутствуют
3706	48.1.250	48.1.251	287°35.1`	58.85	данные отсутствуют	42:17:0101038:288(275)	данные отсутствуют
3707	48.1.251	48.1.252	295°17.5`	63.78	данные отсутствуют	42:17:0101038:288(275)	данные отсутствуют
3708	48.1.252	48.1.253	353°50.4`	47.72	данные отсутствуют	42:17:0101038:288(275)	данные отсутствуют
3709	48.1.253	48.1.254	305°6.5`	32.06	данные отсутствуют	42:17:0101038:288(275)	данные отсутствуют
3710	48.1.254	48.1.255	256°11.2`	12.52	данные отсутствуют	42:17:0101038:288(275)	данные отсутствуют
3711	48.1.255	48.1.256	236°55.8`	79.9	данные отсутствуют	42:17:0101038:288(275)	данные отсутствуют
3712	48.1.256	48.1.257	260°49.0`	49.37	данные отсутствуют	42:17:0101038:288(275)	данные отсутствуют
3713	48.1.257	48.1.258	291°55.7`	31.04	данные отсутствуют	42:17:0101038:288(275)	данные отсутствуют
3714	48.1.258	48.1.259	332°47.0`	55.89	данные отсутствуют	42:17:0101038:288(275)	данные отсутствуют
3715	48.1.259	48.1.260	296°12.3`	22.06	данные отсутствуют	42:17:0101038:288(275)	данные отсутствуют
3716	48.1.260	48.1.261	338°1.2`	14.32	данные отсутствуют	данные отсутствуют	данные отсутствуют

ДОКУМЕНТ ПОДПИСАН
ЭЛЕКТРОННОЙ ПОДПИСЬЮ
Сертификат: 839971481847979980055521910400019784 43
Владелец: ПУБЛИЧНО-ПРАВОВАЯ КОМПАНИЯ РОСКАДАСТР
Действителен: с 24.12.2025 по 19.03.2027

полное наименование должности		инициалы, фамилия

Земельный участок
вид объекта недвижимости

Лист № 165 раздела 3.1	Всего листов раздела 3.1: 303	Всего разделов: 8	Всего листов выписки: 759

12.10.2026г. № КУВИ-001/2026-139152748	
Кадастровый номер:	42:17:0101038:164(Единое землепользование)

1	2	3	4	5	6	7	8
3717	48.1.261	48.1.262	338°1.2`	14.88	данные отсутствуют	данные отсутствуют	данные отсутствуют
3718	48.1.262	48.1.263	338°0.8`	58.15	данные отсутствуют	данные отсутствуют	данные отсутствуют
3719	48.1.263	48.1.264	91°46.0`	16.54	данные отсутствуют	данные отсутствуют	данные отсутствуют
3720	48.1.264	48.1.265	8°43.9`	23.45	данные отсутствуют	данные отсутствуют	данные отсутствуют
3721	48.1.265	48.1.266	330°16.9`	37.08	данные отсутствуют	данные отсутствуют	данные отсутствуют
3722	48.1.266	48.1.267	201°13.0`	32.33	данные отсутствуют	данные отсутствуют	данные отсутствуют
3723	48.1.267	48.1.268	338°1.1`	42.42	данные отсутствуют	данные отсутствуют	данные отсутствуют
3724	48.1.268	48.1.269	17°49.5`	25.55	данные отсутствуют	42:17:0101038:288(379)	данные отсутствуют
3725	48.1.269	48.1.270	348°36.7`	38.64	данные отсутствуют	42:17:0101038:288(379)	данные отсутствуют
3726	48.1.270	48.1.271	330°43.0`	72.31	данные отсутствуют	42:17:0101038:288(379)	данные отсутствуют
3727	48.1.271	48.1.272	25°17.2`	21.26	данные отсутствуют	42:17:0101038:288(379)	данные отсутствуют
3728	48.1.272	48.1.273	327°18.8`	28.65	данные отсутствуют	42:17:0101038:288(379)	данные отсутствуют
3729	48.1.273	48.1.274	287°12.1`	31.72	данные отсутствуют	42:17:0101038:288(379)	данные отсутствуют
3730	48.1.274	48.1.275	338°0.8`	151.9	данные отсутствуют	данные отсутствуют	данные отсутствуют
3731	48.1.275	48.1.276	88°42.8`	24.05	данные отсутствуют	42:17:0101038:288(417)	данные отсутствуют
3732	48.1.276	48.1.277	126°8.7`	29.08	данные отсутствуют	42:17:0101038:288(417)	данные отсутствуют

ДОКУМЕНТ ПОДПИСАН
ЭЛЕКТРОННОЙ ПОДПИСЬЮ
Сертификат: 839971481847979980055521910400019784 43
Владелец: ПУБЛИЧНО-ПРАВОВАЯ КОМПАНИЯ РОСКАДАСТР
Действителен: с 24.12.2025 по 19.03.2027

полное наименование должности		инициалы, фамилия

Земельный участок
вид объекта недвижимости

Лист № 166 раздела 3.1	Всего листов раздела 3.1: 303	Всего разделов: 8	Всего листов выписки: 759

12.10.2026г. № КУВИ-001/2026-139152748	
Кадастровый номер:	42:17:0101038:164(Единое землепользование)

1	2	3	4	5	6	7	8
3733	48.1.277	48.1.278	150°6.8`	34.04	данные отсутствуют	42:17:0101038:288(417)	данные отсутствуют
3734	48.1.278	48.1.279	137°49.6`	26.96	данные отсутствуют	42:17:0101038:288(417)	данные отсутствуют
3735	48.1.279	48.1.280	76°11.2`	12.52	данные отсутствуют	42:17:0101038:288(417)	данные отсутствуют
3736	48.1.280	48.1.281	358°44.1`	28.53	данные отсутствуют	42:17:0101038:288(417)	данные отсутствуют
3737	48.1.281	48.1.282	30°20.3`	20.73	данные отсутствуют	42:17:0101038:288(417)	данные отсутствуют
3738	48.1.282	48.1.283	333°32.7`	25.52	данные отсутствуют	42:17:0101038:288(417)	данные отсутствуют
3739	48.1.283	48.1.284	326°29.8`	73.86	данные отсутствуют	42:17:0101038:288(417)	данные отсутствуют
3740	48.1.284	48.1.285	294°11.8`	31.6	данные отсутствуют	42:17:0101038:288(417)	данные отсутствуют
3741	48.1.285	48.1.286	252°45.7`	29.66	данные отсутствуют	42:17:0101038:288(417)	данные отсутствуют
3742	48.1.286	48.1.287	282°46.3`	27.46	данные отсутствуют	42:17:0101038:288(417)	данные отсутствуют
3743	48.1.287	48.1.288	338°0.7`	25.61	данные отсутствуют	данные отсутствуют	данные отсутствуют
3744	48.1.288	48.1.289	54°27.2`	30.05	данные отсутствуют	42:17:0101038:288(203)	данные отсутствуют
3745	48.1.289	48.1.290	76°49.7`	26.37	данные отсутствуют	42:17:0101038:288(203)	данные отсутствуют
3746	48.1.290	48.1.291	41°7.6`	42.3	данные отсутствуют	42:17:0101038:288(203)	данные отсутствуют
3747	48.1.291	48.1.292	61°40.6`	71.68	данные отсутствуют	42:17:0101038:288(203)	данные отсутствуют
3748	48.1.292	48.1.293	37°23.4`	69.58	данные отсутствуют	42:17:0101038:288(203)	данные отсутствуют

ДОКУМЕНТ ПОДПИСАН
ЭЛЕКТРОННОЙ ПОДПИСЬЮ
Сертификат: 839971481847979980055521910400019784 43
Владелец: ПУБЛИЧНО-ПРАВОВАЯ КОМПАНИЯ РОСКАДАСТР
Действителен: с 24.12.2025 по 19.03.2027

полное наименование должности		инициалы, фамилия

Земельный участок
вид объекта недвижимости

Лист № 167 раздела 3.1	Всего листов раздела 3.1: 303	Всего разделов: 8	Всего листов выписки: 759

12.10.2026г. № КУВИ-001/2026-139152748	
Кадастровый номер:	42:17:0101038:164(Единое землепользование)

1	2	3	4	5	6	7	8
3749	48.1.293	48.1.294	131°25.4`	24.03	данные отсутствуют	42:17:0101038:288(203)	данные отсутствуют
3750	48.1.294	48.1.295	64°46.6`	13.38	данные отсутствуют	42:17:0101038:288(203)	данные отсутствуют
3751	48.1.295	48.1.296	34°15.7`	11.69	данные отсутствуют	42:17:0101038:288(203)	данные отсутствуют
3752	48.1.296	48.1.297	79°46.2`	26.13	данные отсутствуют	42:17:0101038:288(203)	данные отсутствуют
3753	48.1.297	48.1.1	356°14.5`	31.28	данные отсутствуют	42:17:0101038:288(203)	данные отсутствуют
3754	48.2.298	48.2.299	199°46.1`	56.77	данные отсутствуют	42:17:0101038:288(320)	данные отсутствуют
3755	48.2.299	48.2.300	265°27.5`	47.61	данные отсутствуют	42:17:0101038:288(320)	данные отсутствуют
3756	48.2.300	48.2.301	206°17.8`	35.24	данные отсутствуют	42:17:0101038:288(320)	данные отсутствуют
3757	48.2.301	48.2.302	174°47.0`	39.48	данные отсутствуют	42:17:0101038:288(320)	данные отсутствуют
3758	48.2.302	48.2.303	155°17.9`	44.41	данные отсутствуют	42:17:0101038:288(320)	данные отсутствуют
3759	48.2.303	48.2.304	108°42.5`	31.8	данные отсутствуют	42:17:0101038:288(320)	данные отсутствуют
3760	48.2.304	48.2.305	114°17.1`	34.62	данные отсутствуют	42:17:0101038:288(320)	данные отсутствуют
3761	48.2.305	48.2.306	141°22.6`	64.93	данные отсутствуют	42:17:0101038:288(320)	данные отсутствуют
3762	48.2.306	48.2.307	93°56.3`	15	данные отсутствуют	42:17:0101038:288(320)	данные отсутствуют
3763	48.2.307	48.2.308	70°18.6`	17.18	данные отсутствуют	42:17:0101038:288(320)	данные отсутствуют
3764	48.2.308	48.2.309	35°57.5`	42.66	данные отсутствуют	42:17:0101038:288(320)	данные отсутствуют
3765	48.2.309	48.2.310	358°44.0`	21.73	данные отсутствуют	42:17:0101038:288(320)	данные отсутствуют

ДОКУМЕНТ ПОДПИСАН
ЭЛЕКТРОННОЙ ПОДПИСЬЮ
Сертификат: 839971481847979980055521910400019784 43
Владелец: ПУБЛИЧНО-ПРАВОВАЯ КОМПАНИЯ РОСКАДАСТР
Действителен: с 24.12.2025 по 19.03.2027

полное наименование должности		инициалы, фамилия

Земельный участок
вид объекта недвижимости

Лист № 168 раздела 3.1	Всего листов раздела 3.1: 303	Всего разделов: 8	Всего листов выписки: 759

12.10.2026г. № КУВИ-001/2026-139152748	
Кадастровый номер:	42:17:0101038:164(Единое землепользование)

1	2	3	4	5	6	7	8
3766	48.2.310	48.2.311	310°21.8`	32.72	данные отсутствуют	42:17:0101038:288(320)	данные отсутствуют
3767	48.2.311	48.2.312	329°22.3`	24.93	данные отсутствуют	42:17:0101038:288(320)	данные отсутствуют
3768	48.2.312	48.2.313	40°59.0`	20.19	данные отсутствуют	42:17:0101038:288(320)	данные отсутствуют
3769	48.2.313	48.2.314	70°16.4`	21.48	данные отсутствуют	42:17:0101038:288(320)	данные отсутствуют
3770	48.2.314	48.2.315	123°14.3`	79.12	данные отсутствуют	42:17:0101038:288(320)	данные отсутствуют
3771	48.2.315	48.2.316	105°26.3`	28.36	данные отсутствуют	42:17:0101038:288(320)	данные отсутствуют
3772	48.2.316	48.2.317	32°25.0`	53.87	данные отсутствуют	42:17:0101038:288(320)	данные отсутствуют
3773	48.2.317	48.2.318	32°25.4`	83.26	данные отсутствуют	42:17:0101038:288(320)	данные отсутствуют
3774	48.2.318	48.2.319	343°11.2`	25.37	данные отсутствуют	42:17:0101038:288(320)	данные отсутствуют
3775	48.2.319	48.2.320	329°23.0`	24.94	данные отсутствуют	42:17:0101038:288(320)	данные отсутствуют
3776	48.2.320	48.2.321	229°14.6`	29.91	данные отсутствуют	42:17:0101038:288(320)	данные отсутствуют
3777	48.2.321	48.2.322	307°23.1`	78.28	данные отсутствуют	42:17:0101038:288(320)	данные отсутствуют
3778	48.2.322	48.2.323	299°8.5`	72.45	данные отсутствуют	42:17:0101038:288(320)	данные отсутствуют
3779	48.2.323	48.2.324	248°35.5`	43.39	данные отсутствуют	42:17:0101038:288(320)	данные отсутствуют
3780	48.2.324	48.2.325	219°44.8`	41.4	данные отсутствуют	42:17:0101038:288(320)	данные отсутствуют
3781	48.2.325	48.2.298	251°12.2`	27.06	данные отсутствуют	42:17:0101038:288(320)	данные отсутствуют

полное наименование должности		инициалы, фамилия

ДОКУМЕНТ ПОДПИСАН
ЭЛЕКТРОННОЙ ПОДПИСЬЮ
Сертификат: 839971481847979980055521910400019784 43
Владелец: ПУБЛИЧНО-ПРАВОВАЯ КОМПАНИЯ РОСКАДАСТР
Действителен: с 24.12.2025 по 19.03.2027

Земельный участок
вид объекта недвижимости

Лист № 169 раздела 3.1	Всего листов раздела 3.1: 303	Всего разделов: 8	Всего листов выписки: 759

12.10.2026г. № КУВИ-001/2026-139152748	
Кадастровый номер:	42:17:0101038:164(Единое землепользование)

1	2	3	4	5	6	7	8
3782	48.3.326	48.3.327	149°15.7`	35.88	данные отсутствуют	42:17:0101038:288(219)	данные отсутствуют
3783	48.3.327	48.3.328	114°11.8`	63.19	данные отсутствуют	42:17:0101038:288(219)	данные отсутствуют
3784	48.3.328	48.3.329	172°23.0`	24.6	данные отсутствуют	42:17:0101038:288(219)	данные отсутствуют
3785	48.3.329	48.3.330	215°12.2`	38.86	данные отсутствуют	42:17:0101038:288(219)	данные отсутствуют
3786	48.3.330	48.3.331	230°51.5`	30.97	данные отсутствуют	42:17:0101038:288(219)	данные отсутствуют
3787	48.3.331	48.3.332	296°19.7`	67.44	данные отсутствуют	42:17:0101038:288(219)	данные отсутствуют
3788	48.3.332	48.3.333	249°26.2`	28.78	данные отсутствуют	42:17:0101038:288(219)	данные отсутствуют
3789	48.3.333	48.3.334	197°9.7`	51.55	данные отсутствуют	42:17:0101038:288(219)	данные отсутствуют
3790	48.3.334	48.3.335	205°17.6`	94.16	данные отсутствуют	42:17:0101038:288(219)	данные отсутствуют
3791	48.3.335	48.3.336	232°59.1`	41.84	данные отсутствуют	42:17:0101038:288(219)	данные отсутствуют
3792	48.3.336	48.3.337	124°59.5`	25.27	данные отсутствуют	42:17:0101038:288(219)	данные отсутствуют
3793	48.3.337	48.3.338	96°50.6`	19.22	данные отсутствуют	42:17:0101038:288(219)	данные отсутствуют
3794	48.3.338	48.3.339	70°51.1`	44.24	данные отсутствуют	42:17:0101038:288(219)	данные отсутствуют
3795	48.3.339	48.3.340	51°25.8`	35.86	данные отсутствуют	42:17:0101038:288(219)	данные отсутствуют
3796	48.3.340	48.3.341	92°17.5`	21.77	данные отсутствуют	42:17:0101038:288(219)	данные отсутствуют
3797	48.3.341	48.3.342	54°21.5`	31.27	данные отсутствуют	42:17:0101038:288(219)	данные отсутствуют

ДОКУМЕНТ ПОДПИСАН
ЭЛЕКТРОННОЙ ПОДПИСЬЮ
Сертификат: 839971481847979980055521910400019784 43
Владелец: ПУБЛИЧНО-ПРАВОВАЯ КОМПАНИЯ РОСКАДАСТР
Действителен: с 24.12.2025 по 19.03.2027

полное наименование должности		инициалы, фамилия

Земельный участок
вид объекта недвижимости

Лист № 170 раздела 3.1	Всего листов раздела 3.1: 303	Всего разделов: 8	Всего листов выписки: 759

12.10.2026г. № КУВИ-001/2026-139152748	
Кадастровый номер:	42:17:0101038:164(Единое землепользование)

1	2	3	4	5	6	7	8
3798	48.3.342	48.3.343	102°25.9`	57.32	данные отсутствуют	42:17:0101038:288(219)	данные отсутствуют
3799	48.3.343	48.3.344	47°55.0`	39.48	данные отсутствуют	42:17:0101038:288(219)	данные отсутствуют
3800	48.3.344	48.3.345	17°10.6`	25.77	данные отсутствуют	42:17:0101038:288(219)	данные отсутствуют
3801	48.3.345	48.3.346	84°54.9`	20.42	данные отсутствуют	42:17:0101038:288(219)	данные отсутствуют
3802	48.3.346	48.3.347	356°47.4`	80.19	данные отсутствуют	42:17:0101038:288(219)	данные отсутствуют
3803	48.3.347	48.3.348	296°29.2`	29.17	данные отсутствуют	42:17:0101038:288(219)	данные отсутствуют
3804	48.3.348	48.3.349	6°52.4`	9.61	данные отсутствуют	42:17:0101038:288(219)	данные отсутствуют
3805	48.3.349	48.3.350	75°35.7`	41.85	данные отсутствуют	42:17:0101038:288(219)	данные отсутствуют
3806	48.3.350	48.3.351	4°38.1`	39.6	данные отсутствуют	42:17:0101038:288(219)	данные отсутствуют
3807	48.3.351	48.3.352	307°43.0`	36.7	данные отсутствуют	42:17:0101038:288(219)	данные отсутствуют
3808	48.3.352	48.3.353	237°46.5`	23.76	данные отсутствуют	42:17:0101038:288(219)	данные отсутствуют
3809	48.3.353	48.3.354	322°58.6`	41.83	данные отсутствуют	42:17:0101038:288(219)	данные отсутствуют
3810	48.3.354	48.3.355	292°29.2`	37.1	данные отсутствуют	42:17:0101038:288(219)	данные отсутствуют
3811	48.3.355	48.3.356	272°17.4`	21.78	данные отсутствуют	42:17:0101038:288(219)	данные отсутствуют
3812	48.3.356	48.3.326	212°25.4`	19.58	данные отсутствуют	42:17:0101038:288(219)	данные отсутствуют
3813	48.4.357	48.4.358	218°57.9`	23.14	данные отсутствуют	42:17:0101038:288(159)	данные отсутствуют

ДОКУМЕНТ ПОДПИСАН
ЭЛЕКТРОННОЙ ПОДПИСЬЮ
Сертификат: 839971481847979980055521910400019784 43
Владелец: ПУБЛИЧНО-ПРАВОВАЯ КОМПАНИЯ РОСКАДАСТР
Действителен: с 24.12.2025 по 19.03.2027

полное наименование должности		инициалы, фамилия

Земельный участок
вид объекта недвижимости

Лист № 171 раздела 3.1	Всего листов раздела 3.1: 303	Всего разделов: 8	Всего листов выписки: 759

12.10.2026г. № КУВИ-001/2026-139152748	
Кадастровый номер:	42:17:0101038:164(Единое землепользование)

1	2	3	4	5	6	7	8
3814	48.4.358	48.4.359	148°44.1`	40.77	данные отсутствуют	42:17:0101038:288(159)	данные отсутствуют
3815	48.4.359	48.4.360	150°2.0`	65.05	данные отсутствуют	42:17:0101038:288(159)	данные отсутствуют
3816	48.4.360	48.4.361	164°18.1`	49.08	данные отсутствуют	42:17:0101038:288(159)	данные отсутствуют
3817	48.4.361	48.4.362	176°43.3`	77.48	данные отсутствуют	42:17:0101038:288(159)	данные отсутствуют
3818	48.4.362	48.4.363	196°0.4`	64.01	данные отсутствуют	42:17:0101038:288(159)	данные отсутствуют
3819	48.4.363	48.4.364	148°59.8`	21.9	данные отсутствуют	42:17:0101038:288(159)	данные отсутствуют
3820	48.4.364	48.4.365	113°30.0`	38.9	данные отсутствуют	42:17:0101038:288(159)	данные отсутствуют
3821	48.4.365	48.4.366	24°35.4`	49.82	данные отсутствуют	42:17:0101038:288(159)	данные отсутствуют
3822	48.4.366	48.4.367	14°9.1`	40.86	данные отсутствуют	42:17:0101038:288(159)	данные отсутствуют
3823	48.4.367	48.4.368	58°59.8`	21.9	данные отсутствуют	42:17:0101038:288(159)	данные отсутствуют
3824	48.4.368	48.4.369	7°43.3`	26.13	данные отсутствуют	42:17:0101038:288(159)	данные отсутствуют
3825	48.4.369	48.4.370	274°38.9`	39.61	данные отсутствуют	42:17:0101038:288(159)	данные отсутствуют
3826	48.4.370	48.4.371	358°44.0`	10.86	данные отсутствуют	42:17:0101038:288(159)	данные отсутствуют
3827	48.4.371	48.4.372	56°59.0`	33.55	данные отсутствуют	42:17:0101038:288(159)	данные отсутствуют
3828	48.4.372	48.4.373	88°42.2`	19.01	данные отсутствуют	42:17:0101038:288(159)	данные отсутствуют
3829	48.4.373	48.4.374	1°49.3`	50.33	данные отсутствуют	42:17:0101038:288(159)	данные отсутствуют

ДОКУМЕНТ ПОДПИСАН
ЭЛЕКТРОННОЙ ПОДПИСЬЮ
Сертификат: 839971481847979980055521910400019784 43
Владелец: ПУБЛИЧНО-ПРАВОВАЯ КОМПАНИЯ РОСКАДАСТР
Действителен: с 24.12.2025 по 19.03.2027

полное наименование должности		инициалы, фамилия

Земельный участок
вид объекта недвижимости

Лист № 172 раздела 3.1	Всего листов раздела 3.1: 303	Всего разделов: 8	Всего листов выписки: 759

12.10.2026г. № КУВИ-001/2026-139152748	
Кадастровый номер:	42:17:0101038:164(Единое землепользование)

1	2	3	4	5	6	7	8
3830	48.4.374	48.4.375	16°41.8`	52.84	данные отсутствуют	42:17:0101038:288(159)	данные отсутствуют
3831	48.4.375	48.4.376	275°2.3`	12.3	данные отсутствуют	42:17:0101038:288(159)	данные отсутствуют
3832	48.4.376	48.4.377	212°48.5`	55.75	данные отсутствуют	42:17:0101038:288(159)	данные отсутствуют
3833	48.4.377	48.4.378	272°49.6`	19.06	данные отсутствуют	42:17:0101038:288(159)	данные отсутствуют
3834	48.4.378	48.4.379	354°42.8`	77.61	данные отсутствуют	42:17:0101038:288(159)	данные отсутствуют
3835	48.4.379	48.4.380	288°56.9`	27.5	данные отсутствуют	42:17:0101038:288(159)	данные отсутствуют
3836	48.4.380	48.4.381	335°14.0`	34.06	данные отсутствуют	42:17:0101038:288(159)	данные отсутствуют
3837	48.4.381	48.4.357	271°36.1`	54.4	данные отсутствуют	42:17:0101038:288(159)	данные отсутствуют
3838	48.5.382	48.5.383	193°58.4`	15.49	данные отсутствуют	42:17:0101038:288(318)	данные отсутствуют
3839	48.5.383	48.5.384	178°43.5`	62.48	данные отсутствуют	42:17:0101038:288(318)	данные отсутствуют
3840	48.5.384	48.5.385	166°21.4`	57.02	данные отсутствуют	42:17:0101038:288(318)	данные отсутствуют
3841	48.5.385	48.5.386	83°57.9`	16.36	данные отсутствуют	42:17:0101038:288(318)	данные отсутствуют
3842	48.5.386	48.5.387	33°13.6`	26.37	данные отсутствуют	42:17:0101038:288(318)	данные отсутствуют
3843	48.5.387	48.5.388	19°17.3`	34.81	данные отсутствуют	42:17:0101038:288(318)	данные отсутствуют
3844	48.5.388	48.5.389	73°11.2`	25.37	данные отсутствуют	42:17:0101038:288(318)	данные отсутствуют
3845	48.5.389	48.5.390	88°44.0`	33.96	данные отсутствуют	42:17:0101038:288(318)	данные отсутствуют

ДОКУМЕНТ ПОДПИСАН
ЭЛЕКТРОННОЙ ПОДПИСЬЮ
Сертификат: 839971481847979980055521910400019784 43
Владелец: ПУБЛИЧНО-ПРАВОВАЯ КОМПАНИЯ РОСКАДАСТР
Действителен: с 24.12.2025 по 19.03.2027

полное наименование должности		инициалы, фамилия

Земельный участок
вид объекта недвижимости

Лист № 173 раздела 3.1	Всего листов раздела 3.1: 303	Всего разделов: 8	Всего листов выписки: 759

12.10.2026г. № КУВИ-001/2026-139152748	
Кадастровый номер:	42:17:0101038:164(Единое землепользование)

1	2	3	4	5	6	7	8
3846	48.5.390	48.5.391	88°44.1`	28.53	данные отсутствуют	42:17:0101038:288(318)	данные отсутствуют
3847	48.5.391	48.5.392	43°43.4`	34.58	данные отсутствуют	42:17:0101038:288(318)	данные отсутствуют
3848	48.5.392	48.5.393	92°25.9`	42.2	данные отсутствуют	42:17:0101038:288(318)	данные отсутствуют
3849	48.5.393	48.5.394	69°41.7`	41.67	данные отсутствуют	42:17:0101038:288(318)	данные отсутствуют
3850	48.5.394	48.5.395	57°46.5`	23.76	данные отсутствуют	42:17:0101038:288(318)	данные отсутствуют
3851	48.5.395	48.5.396	11°58.1`	23.73	данные отсутствуют	42:17:0101038:288(318)	данные отсутствуют
3852	48.5.396	48.5.397	317°31.6`	28.88	данные отсутствуют	42:17:0101038:288(318)	данные отсутствуют
3853	48.5.397	48.5.398	350°0.7`	17.87	данные отсутствуют	42:17:0101038:288(318)	данные отсутствуют
3854	48.5.398	48.5.399	276°9.4`	31.51	данные отсутствуют	42:17:0101038:288(318)	данные отсутствуют
3855	48.5.399	48.5.400	237°45.2`	23.77	данные отсутствуют	42:17:0101038:288(318)	данные отсутствуют
3856	48.5.400	48.5.401	275°51.5`	43.8	данные отсутствуют	42:17:0101038:288(318)	данные отсутствуют
3857	48.5.401	48.5.402	239°23.0`	24.94	данные отсутствуют	42:17:0101038:288(318)	данные отсутствуют
3858	48.5.402	48.5.403	174°29.5`	36.78	данные отсутствуют	42:17:0101038:288(318)	данные отсутствуют
3859	48.5.403	48.5.404	248°10.3`	46.42	данные отсутствуют	42:17:0101038:288(318)	данные отсутствуют
3860	48.5.404	48.5.405	274°5.1`	43.66	данные отсутствуют	42:17:0101038:288(318)	данные отсутствуют
3861	48.5.405	48.5.406	301°45.1`	32.4	данные отсутствуют	42:17:0101038:288(318)	данные отсутствуют

ДОКУМЕНТ ПОДПИСАН
ЭЛЕКТРОННОЙ ПОДПИСЬЮ
Сертификат: 839971481847979980055521910400019784 43
Владелец: ПУБЛИЧНО-ПРАВОВАЯ КОМПАНИЯ РОСКАДАСТР
Действителен: с 24.12.2025 по 19.03.2027

полное наименование должности		инициалы, фамилия

Земельный участок
вид объекта недвижимости

Лист № 174 раздела 3.1	Всего листов раздела 3.1: 303	Всего разделов: 8	Всего листов выписки: 759

12.10.2026г. № КУВИ-001/2026-139152748	
Кадастровый номер:	42:17:0101038:164(Единое землепользование)

1	2	3	4	5	6	7	8
3862	48.5.406	48.5.382	287°10.1`	21.48	данные отсутствуют	42:17:0101038:288(318)	данные отсутствуют
3863	48.6.407	48.6.408	206°54.9`	43.14	данные отсутствуют	42:17:0101038:288(211)	данные отсутствуют
3864	48.6.408	48.6.409	270°37.9`	40.77	данные отсутствуют	42:17:0101038:288(211)	данные отсутствуют
3865	48.6.409	48.6.410	165°29.2`	47.44	данные отсутствуют	42:17:0101038:288(211)	данные отсутствуют
3866	48.6.410	48.6.411	124°40.1`	67.1	данные отсутствуют	42:17:0101038:288(211)	данные отсутствуют
3867	48.6.411	48.6.412	36°45.6`	134.49	данные отсутствуют	42:17:0101038:288(211)	данные отсутствуют
3868	48.6.412	48.6.413	76°49.7`	26.37	данные отсутствуют	42:17:0101038:288(211)	данные отсутствуют
3869	48.6.413	48.6.414	103°21.6`	32.28	данные отсутствуют	42:17:0101038:288(211)	данные отсутствуют
3870	48.6.414	48.6.415	17°49.4`	37.37	данные отсутствуют	42:17:0101038:288(211)	данные отсутствуют
3871	48.6.415	48.6.416	37°49.1`	28	данные отсутствуют	42:17:0101038:288(211)	данные отсутствуют
3872	48.6.416	48.6.417	311°41.2`	53.82	данные отсутствуют	42:17:0101038:288(211)	данные отсутствуют
3873	48.6.417	48.6.418	275°5.1`	12.3	данные отсутствуют	42:17:0101038:288(211)	данные отсутствуют
3874	48.6.418	48.6.419	244°58.9`	37.1	данные отсутствуют	42:17:0101038:288(211)	данные отсутствуют
3875	48.6.419	48.6.420	209°59.3`	44.5	данные отсутствуют	42:17:0101038:288(211)	данные отсутствуют
3876	48.6.420	48.6.421	258°43.4`	46.9	данные отсутствуют	42:17:0101038:288(211)	данные отсутствуют
3877	48.6.421	48.6.407	230°34.3`	24.18	данные отсутствуют	42:17:0101038:288(211)	данные отсутствуют

ДОКУМЕНТ ПОДПИСАН
ЭЛЕКТРОННОЙ ПОДПИСЬЮ
Сертификат: 839971481847979980055521910400019784 43
Владелец: ПУБЛИЧНО-ПРАВОВАЯ КОМПАНИЯ РОСКАДАСТР
Действителен: с 24.12.2025 по 19.03.2027

полное наименование должности		инициалы, фамилия

Земельный участок
вид объекта недвижимости

Лист № 175 раздела 3.1	Всего листов раздела 3.1: 303	Всего разделов: 8	Всего листов выписки: 759

12.10.2026г. № КУВИ-001/2026-139152748	
Кадастровый номер:	42:17:0101038:164(Единое землепользование)

1	2	3	4	5	6	7	8
3878	48.7.422	48.7.423	181°51.8`	99.3	данные отсутствуют	42:17:0101038:288(372)	данные отсутствуют
3879	48.7.423	48.7.424	199°55.7`	71.38	данные отсутствуют	42:17:0101038:288(372)	данные отсутствуют
3880	48.7.424	48.7.425	153°42.5`	22.49	данные отсутствуют	42:17:0101038:288(372)	данные отсутствуют
3881	48.7.425	48.7.426	119°11.8`	26.79	данные отсутствуют	42:17:0101038:288(372)	данные отсутствуют
3882	48.7.426	48.7.427	95°3.7`	24.6	данные отсутствуют	42:17:0101038:288(372)	данные отсутствуют
3883	48.7.427	48.7.428	109°58.6`	26.23	данные отсутствуют	42:17:0101038:288(372)	данные отсутствуют
3884	48.7.428	48.7.429	100°50.5`	19.46	данные отсутствуют	42:17:0101038:288(372)	данные отсутствуют
3885	48.7.429	48.7.430	12°13.0`	34.92	данные отсутствуют	42:17:0101038:288(372)	данные отсутствуют
3886	48.7.430	48.7.431	25°17.2`	36.45	данные отсутствуют	42:17:0101038:288(372)	данные отсутствуют
3887	48.7.431	48.7.432	350°12.7`	27.47	данные отсутствуют	42:17:0101038:288(372)	данные отсутствуют
3888	48.7.432	48.7.433	288°28.0`	56.29	данные отсутствуют	42:17:0101038:288(372)	данные отсутствуют
3889	48.7.433	48.7.434	328°59.8`	21.9	данные отсутствуют	42:17:0101038:288(372)	данные отсутствуют
3890	48.7.434	48.7.435	11°55.1`	89.28	данные отсутствуют	42:17:0101038:288(372)	данные отсутствуют
3891	48.7.435	48.7.436	280°37.2`	26.37	данные отсутствуют	42:17:0101038:288(372)	данные отсутствуют
3892	48.7.436	48.7.422	246°55.7`	21.95	данные отсутствуют	42:17:0101038:288(372)	данные отсутствуют
3893	48.8.437	48.8.438	170°35.6`	28.82	данные отсутствуют	42:17:0101038:288(162)	данные отсутствуют

ДОКУМЕНТ ПОДПИСАН
ЭЛЕКТРОННОЙ ПОДПИСЬЮ
Сертификат: 839971481847979980055521910400019784 43
Владелец: ПУБЛИЧНО-ПРАВОВАЯ КОМПАНИЯ РОСКАДАСТР
Действителен: с 24.12.2025 по 19.03.2027

полное наименование должности		инициалы, фамилия

Земельный участок
вид объекта недвижимости

Лист № 176 раздела 3.1	Всего листов раздела 3.1: 303	Всего разделов: 8	Всего листов выписки: 759

12.10.2026г. № КУВИ-001/2026-139152748	
Кадастровый номер:	42:17:0101038:164(Единое землепользование)

1	2	3	4	5	6	7	8
3894	48.8.438	48.8.439	143°54.2`	38.06	данные отсутствуют	42:17:0101038:288(162)	данные отсутствуют
3895	48.8.439	48.8.440	120°44.5`	38.44	данные отсутствуют	42:17:0101038:288(162)	данные отсутствуют
3896	48.8.440	48.8.441	210°9.2`	28.65	данные отсутствуют	42:17:0101038:288(162)	данные отсутствуют
3897	48.8.441	48.8.442	147°17.8`	28.65	данные отсутствуют	42:17:0101038:288(162)	данные отсутствуют
3898	48.8.442	48.8.443	118°29.8`	21.9	данные отсутствуют	42:17:0101038:288(162)	данные отсутствуют
3899	48.8.443	48.8.444	70°39.8`	65.72	данные отсутствуют	42:17:0101038:288(162)	данные отсутствуют
3900	48.8.444	48.8.445	358°44.0`	36.67	данные отсутствуют	42:17:0101038:288(162)	данные отсутствуют
3901	48.8.445	48.8.446	284°15.7`	25.37	данные отсутствуют	42:17:0101038:288(162)	данные отсутствуют
3902	48.8.446	48.8.447	340°50.6`	44.25	данные отсутствуют	42:17:0101038:288(162)	данные отсутствуют
3903	48.8.447	48.8.448	328°44.8`	40.77	данные отсутствуют	42:17:0101038:288(162)	данные отсутствуют
3904	48.8.448	48.8.449	348°14.6`	37.3	данные отсутствуют	42:17:0101038:288(162)	данные отсутствуют
3905	48.8.449	48.8.437	241°45.1`	83.84	данные отсутствуют	42:17:0101038:288(162)	данные отсутствуют
3906	48.9.450	48.9.451	195°13.9`	38.25	данные отсутствуют	42:17:0101038:288(426)	данные отсутствуют
3907	48.9.451	48.9.452	203°11.0`	32.82	данные отсутствуют	42:17:0101038:288(426)	данные отсутствуют
3908	48.9.452	48.9.453	162°19.5`	24.08	данные отсутствуют	42:17:0101038:288(426)	данные отсутствуют
3909	48.9.453	48.9.454	134°52.7`	96.06	данные отсутствуют	42:17:0101038:288(426)	данные отсутствуют

ДОКУМЕНТ ПОДПИСАН
ЭЛЕКТРОННОЙ ПОДПИСЬЮ
Сертификат: 839971481847979980055521910400019784 43
Владелец: ПУБЛИЧНО-ПРАВОВАЯ КОМПАНИЯ РОСКАДАСТР
Действителен: с 24.12.2025 по 19.03.2027

полное наименование должности		инициалы, фамилия

Земельный участок
вид объекта недвижимости

Лист № 177 раздела 3.1	Всего листов раздела 3.1: 303	Всего разделов: 8	Всего листов выписки: 759

12.10.2026г. № КУВИ-001/2026-139152748	
Кадастровый номер:	42:17:0101038:164(Единое землепользование)

1	2	3	4	5	6	7	8
3910	48.9.454	48.9.455	33°10.3`	115.29	данные отсутствуют	42:17:0101038:288(426)	данные отсутствуют
3911	48.9.455	48.9.456	333°57.7`	19.45	данные отсутствуют	42:17:0101038:288(426)	данные отсутствуют
3912	48.9.456	48.9.450	292°16.8`	115.58	данные отсутствуют	42:17:0101038:288(426)	данные отсутствуют
3913	48.10.457	48.10.458	198°31.8`	36.09	данные отсутствуют	42:17:0101038:288(207)	данные отсутствуют
3914	48.10.458	48.10.459	136°13.6`	22.12	данные отсутствуют	42:17:0101038:288(207)	данные отсутствуют
3915	48.10.459	48.10.460	205°17.9`	42.52	данные отсутствуют	42:17:0101038:288(207)	данные отсутствуют
3916	48.10.460	48.10.461	182°49.6`	19.06	данные отсутствуют	42:17:0101038:288(207)	данные отсутствуют
3917	48.10.461	48.10.462	116°47.9`	23.09	данные отсутствуют	42:17:0101038:288(207)	данные отсутствуют
3918	48.10.462	48.10.463	92°49.6`	19.06	данные отсутствуют	42:17:0101038:288(207)	данные отсутствуют
3919	48.10.463	48.10.464	31°1.1`	30.53	данные отсутствуют	42:17:0101038:288(207)	данные отсутствуют
3920	48.10.464	48.10.465	50°26.5`	32.88	данные отсутствуют	42:17:0101038:288(207)	данные отсутствуют
3921	48.10.465	48.10.466	9°36.7`	71.93	данные отсутствуют	42:17:0101038:288(207)	данные отсутствуют
3922	48.10.466	48.10.467	294°35.4`	49.82	данные отсутствуют	42:17:0101038:288(207)	данные отсутствуют
3923	48.10.467	48.10.468	256°39.0`	19.45	данные отсутствуют	42:17:0101038:288(207)	данные отсутствуют
3924	48.10.468	48.10.457	220°59.0`	20.19	данные отсутствуют	42:17:0101038:288(207)	данные отсутствуют
3925	48.11.469	48.11.470	209°40.4`	15.84	данные отсутствуют	42:17:0101038:288(425)	данные отсутствуют

ДОКУМЕНТ ПОДПИСАН
ЭЛЕКТРОННОЙ ПОДПИСЬЮ
Сертификат: 839971481847979980055521910400019784 43
Владелец: ПУБЛИЧНО-ПРАВОВАЯ КОМПАНИЯ РОСКАДАСТР
Действителен: с 24.12.2025 по 19.03.2027

полное наименование должности		инициалы, фамилия

Земельный участок
вид объекта недвижимости

Лист № 178 раздела 3.1	Всего листов раздела 3.1: 303	Всего разделов: 8	Всего листов выписки: 759

12.10.2026г. № КУВИ-001/2026-139152748	
Кадастровый номер:	42:17:0101038:164(Единое землепользование)

1	2	3	4	5	6	7	8
3926	48.11.470	48.11.471	176°45.4`	39.41	данные отсутствуют	42:17:0101038:288(425)	данные отсутствуют
3927	48.11.471	48.11.472	123°25.4`	42.95	данные отсутствуют	42:17:0101038:288(425)	данные отсутствуют
3928	48.11.472	48.11.473	100°2.8`	41.56	данные отсутствуют	42:17:0101038:288(425)	данные отсутствуют
3929	48.11.473	48.11.474	43°43.7`	71.07	данные отсутствуют	42:17:0101038:288(425)	данные отсутствуют
3930	48.11.474	48.11.469	285°11.4`	124.64	данные отсутствуют	42:17:0101038:288(425)	данные отсутствуют
3931	48.12.475	48.12.476	194°9.1`	40.86	данные отсутствуют	42:17:0101038:288(35)	данные отсутствуют
3932	48.12.476	48.12.477	182°43.3`	58.56	данные отсутствуют	42:17:0101038:288(35)	данные отсутствуют
3933	48.12.477	48.12.478	102°45.1`	28	данные отсутствуют	42:17:0101038:288(35)	данные отсутствуют
3934	48.12.478	48.12.479	43°44.0`	44.18	данные отсутствуют	42:17:0101038:288(35)	данные отсутствуют
3935	48.12.479	48.12.480	18°18.1`	64.87	данные отсутствуют	42:17:0101038:288(35)	данные отсутствуют
3936	48.12.480	48.12.481	316°1.7`	24.02	данные отсутствуют	42:17:0101038:288(35)	данные отсутствуют
3937	48.12.481	48.12.482	293°45.7`	22.49	данные отсутствуют	42:17:0101038:288(35)	данные отсутствуют
3938	48.12.482	48.12.475	241°5.2`	32.2	данные отсутствуют	42:17:0101038:288(35)	данные отсутствуют
3939	48.13.483	48.13.484	205°17.9`	12.14	данные отсутствуют	данные отсутствуют	данные отсутствуют
3940	48.13.484	48.13.485	178°44.1`	29.89	данные отсутствуют	данные отсутствуют	данные отсутствуют
3941	48.13.485	48.13.486	141°14.8`	51.34	данные отсутствуют	данные отсутствуют	данные отсутствуют

ДОКУМЕНТ ПОДПИСАН
ЭЛЕКТРОННОЙ ПОДПИСЬЮ
Сертификат: 839971481847979980055521910400019784 43
Владелец: ПУБЛИЧНО-ПРАВОВАЯ КОМПАНИЯ РОСКАДАСТР
Действителен: с 24.12.2025 по 19.03.2027

полное наименование должности		инициалы, фамилия

Земельный участок
вид объекта недвижимости

Лист № 179 раздела 3.1	Всего листов раздела 3.1: 303	Всего разделов: 8	Всего листов выписки: 759

12.10.2026г. № КУВИ-001/2026-139152748	
Кадастровый номер:	42:17:0101038:164(Единое землепользование)

1	2	3	4	5	6	7	8
3942	48.13.486	48.13.487	176°14.5`	31.28	данные отсутствуют	данные отсутствуют	данные отсутствуют
3943	48.13.487	48.13.488	100°24.8`	40.22	данные отсутствуют	данные отсутствуют	данные отсутствуют
3944	48.13.488	48.13.489	350°49.7`	49.37	данные отсутствуют	данные отсутствуют	данные отсутствуют
3945	48.13.489	48.13.490	11°15.7`	25.04	данные отсутствуют	данные отсутствуют	данные отсутствуют
3946	48.13.490	48.13.491	354°54.9`	20.42	данные отсутствуют	данные отсутствуют	данные отсутствуют
3947	48.13.491	48.13.492	302°25.0`	53.87	данные отсутствуют	данные отсутствуют	данные отсутствуют
3948	48.13.492	48.13.483	260°35.5`	19.21	данные отсутствуют	данные отсутствуют	данные отсутствуют
3949	48.14.493	48.14.494	176°26.4`	33.99	данные отсутствуют	данные отсутствуют	данные отсутствуют
3950	48.14.494	48.14.495	135°41.9`	55.74	данные отсутствуют	данные отсутствуют	данные отсутствуют
3951	48.14.495	48.14.496	70°17.5`	25.77	данные отсутствуют	данные отсутствуют	данные отсутствуют
3952	48.14.496	48.14.497	49°38.9`	28	данные отсутствуют	данные отсутствуют	данные отсутствуют
3953	48.14.497	48.14.498	358°44.1`	28.53	данные отсутствуют	данные отсутствуют	данные отсутствуют
3954	48.14.498	48.14.499	336°55.7`	21.95	данные отсутствуют	данные отсутствуют	данные отсутствуют
3955	48.14.499	48.14.500	259°15.5`	33.05	данные отсутствуют	данные отсутствуют	данные отсутствуют
3956	48.14.500	48.14.501	301°38.3`	27.51	данные отсутствуют	данные отсутствуют	данные отсутствуют
3957	48.14.501	48.14.493	245°5.9`	23.73	данные отсутствуют	данные отсутствуют	данные отсутствуют

ДОКУМЕНТ ПОДПИСАН
ЭЛЕКТРОННОЙ ПОДПИСЬЮ
Сертификат: 839971481847979980055521910400019784 43
Владелец: ПУБЛИЧНО-ПРАВОВАЯ КОМПАНИЯ РОСКАДАСТР
Действителен: с 24.12.2025 по 19.03.2027

полное наименование должности		инициалы, фамилия

Земельный участок
вид объекта недвижимости

Лист № 180 раздела 3.1	Всего листов раздела 3.1: 303	Всего разделов: 8	Всего листов выписки: 759

12.10.2026г. № КУВИ-001/2026-139152748	
Кадастровый номер:	42:17:0101038:164(Единое землепользование)

1	2	3	4	5	6	7	8
3958	48.15.502	48.15.503	152°10.6`	36.44	данные отсутствуют	42:17:0101038:288(330)	данные отсутствуют
3959	48.15.503	48.15.504	285°26.3`	28.36	данные отсутствуют	42:17:0101038:288(330)	данные отсутствуют
3960	48.15.504	48.15.505	221°13.3`	22.11	данные отсутствуют	42:17:0101038:288(330)	данные отсутствуют
3961	48.15.505	48.15.506	190°37.2`	26.37	данные отсутствуют	42:17:0101038:288(330)	данные отсутствуют
3962	48.15.506	48.15.507	126°36.7`	30.97	данные отсутствуют	42:17:0101038:288(330)	данные отсутствуют
3963	48.15.507	48.15.508	88°44.1`	29.89	данные отсутствуют	42:17:0101038:288(330)	данные отсутствуют
3964	48.15.508	48.15.509	67°28.4`	26.23	данные отсутствуют	42:17:0101038:288(330)	данные отсутствуют
3965	48.15.509	48.15.510	16°5.2`	22.77	данные отсутствуют	42:17:0101038:288(330)	данные отсутствуют
3966	48.15.510	48.15.511	319°15.4`	29.91	данные отсутствуют	42:17:0101038:288(330)	данные отсутствуют
3967	48.15.511	48.15.512	1°34.8`	27.2	данные отсутствуют	42:17:0101038:288(330)	данные отсутствуют
3968	48.15.512	48.15.513	295°18.4`	33.41	данные отсутствуют	42:17:0101038:288(330)	данные отсутствуют
3969	48.15.513	48.15.502	210°43.6`	12.82	данные отсутствуют	42:17:0101038:288(330)	данные отсутствуют
3970	48.16.514	48.16.515	182°49.6`	19.06	данные отсутствуют	данные отсутствуют	данные отсутствуют
3971	48.16.515	48.16.516	143°30.5`	56.53	данные отсутствуют	данные отсутствуют	данные отсутствуют
3972	48.16.516	48.16.517	88°44.0`	25.81	данные отсутствуют	данные отсутствуют	данные отсутствуют
3973	48.16.517	48.16.518	43°44.0`	38.42	данные отсутствуют	данные отсутствуют	данные отсутствуют

ДОКУМЕНТ ПОДПИСАН
ЭЛЕКТРОННОЙ ПОДПИСЬЮ
Сертификат: 839971481847979980055521910400019784 43
Владелец: ПУБЛИЧНО-ПРАВОВАЯ КОМПАНИЯ РОСКАДАСТР
Действителен: с 24.12.2025 по 19.03.2027

полное наименование должности		инициалы, фамилия

Земельный участок
вид объекта недвижимости

Лист № 181 раздела 3.1	Всего листов раздела 3.1: 303	Всего разделов: 8	Всего листов выписки: 759

12.10.2026г. № КУВИ-001/2026-139152748	
Кадастровый номер:	42:17:0101038:164(Единое землепользование)

1	2	3	4	5	6	7	8
3974	48.16.518	48.16.519	357°5.7`	47.56	данные отсутствуют	данные отсутствуют	данные отсутствуют
3975	48.16.519	48.16.520	248°10.7`	58.03	данные отсутствуют	данные отсутствуют	данные отсутствуют
3976	48.16.520	48.16.514	289°34.9`	30.53	данные отсутствуют	данные отсутствуют	данные отсутствуют
3977	48.17.521	48.17.522	214°17.3`	11.68	данные отсутствуют	данные отсутствуют	данные отсутствуют
3978	48.17.522	48.17.523	173°32.0`	15.01	данные отсутствуют	данные отсутствуют	данные отсутствуют
3979	48.17.523	48.17.524	139°19.5`	49.22	данные отсутствуют	данные отсутствуют	данные отсутствуют
3980	48.17.524	48.17.525	104°40.6`	39.55	данные отсутствуют	данные отсутствуют	данные отсутствуют
3981	48.17.525	48.17.526	35°35.5`	27.16	данные отсутствуют	данные отсутствуют	данные отсутствуют
3982	48.17.526	48.17.527	349°16.8`	24.78	данные отсутствуют	данные отсутствуют	данные отсутствуют
3983	48.17.527	48.17.528	297°13.7`	54.09	данные отсутствуют	данные отсутствуют	данные отсутствуют
3984	48.17.528	48.17.521	271°26.7`	28.56	данные отсутствуют	данные отсутствуют	данные отсутствуют
3985	48.18.529	48.18.530	164°12.4`	37.88	данные отсутствуют	данные отсутствуют	данные отсутствуют
3986	48.18.530	48.18.531	111°28.8`	45.66	данные отсутствуют	данные отсутствуют	данные отсутствуют
3987	48.18.531	48.18.532	37°23.8`	34.79	данные отсутствуют	данные отсутствуют	данные отсутствуют
3988	48.18.532	48.18.533	358°44.0`	23.09	данные отсутствуют	данные отсутствуют	данные отсутствуют
3989	48.18.533	48.18.534	289°58.9`	52.47	данные отсутствуют	данные отсутствуют	данные отсутствуют

ДОКУМЕНТ ПОДПИСАН
ЭЛЕКТРОННОЙ ПОДПИСЬЮ
Сертификат: 839971481847979980055521910400019784 43
Владелец: ПУБЛИЧНО-ПРАВОВАЯ КОМПАНИЯ РОСКАДАСТР
Действителен: с 24.12.2025 по 19.03.2027

полное наименование должности		инициалы, фамилия

Земельный участок
вид объекта недвижимости

Лист № 182 раздела 3.1	Всего листов раздела 3.1: 303	Всего разделов: 8	Всего листов выписки: 759

12.10.2026г. № КУВИ-001/2026-139152748	
Кадастровый номер:	42:17:0101038:164(Единое землепользование)

1	2	3	4	5	6	7	8
3990	48.18.534	48.18.529	237°17.8`	28.65	данные отсутствуют	данные отсутствуют	данные отсутствуют
3991	48.19.535	48.19.536	215°36.0`	54.34	данные отсутствуют	данные отсутствуют	данные отсутствуют
3992	48.19.536	48.19.537	152°9.3`	18.22	данные отсутствуют	данные отсутствуют	данные отсутствуют
3993	48.19.537	48.19.538	73°28.8`	46.46	данные отсутствуют	данные отсутствуют	данные отсутствуют
3994	48.19.538	48.19.539	107°8.6`	21.47	данные отсутствуют	данные отсутствуют	данные отсутствуют
3995	48.19.539	48.19.540	72°20.9`	24.07	данные отсутствуют	данные отсутствуют	данные отсутствуют
3996	48.19.540	48.19.541	349°15.4`	24.78	данные отсутствуют	данные отсутствуют	данные отсутствуют
3997	48.19.541	48.19.542	271°13.7`	31.27	данные отсутствуют	данные отсутствуют	данные отсутствуют
3998	48.19.542	48.19.543	335°31.7`	20.69	данные отсутствуют	данные отсутствуют	данные отсутствуют
3999	48.19.543	48.19.535	276°18.7`	20.55	данные отсутствуют	данные отсутствуют	данные отсутствуют
4000	48.20.544	48.20.545	159°32.9`	33.09	данные отсутствуют	данные отсутствуют	данные отсутствуют
4001	48.20.545	48.20.546	142°21.1`	32.05	данные отсутствуют	данные отсутствуют	данные отсутствуют
4002	48.20.546	48.20.547	59°22.0`	49.87	данные отсутствуют	данные отсутствуют	данные отсутствуют
4003	48.20.547	48.20.548	341°22.9`	22.77	данные отсутствуют	данные отсутствуют	данные отсутствуют
4004	48.20.548	48.20.549	295°17.7`	54.67	данные отсутствуют	данные отсутствуют	данные отсутствуют
4005	48.20.549	48.20.544	231°9.5`	22.28	данные отсутствуют	данные отсутствуют	данные отсутствуют

полное наименование должности		инициалы, фамилия

ДОКУМЕНТ ПОДПИСАН
ЭЛЕКТРОННОЙ ПОДПИСЬЮ
Сертификат: 839971481847979980055521910400019784 43
Владелец: ПУБЛИЧНО-ПРАВОВАЯ КОМПАНИЯ РОСКАДАСТР
Действителен: с 24.12.2025 по 19.03.2027

Земельный участок
вид объекта недвижимости

Лист № 183 раздела 3.1	Всего листов раздела 3.1: 303	Всего разделов: 8	Всего листов выписки: 759

12.10.2026г. № КУВИ-001/2026-139152748	
Кадастровый номер:	42:17:0101038:164(Единое землепользование)

1	2	3	4	5	6	7	8
4006	48.21.550	48.21.551	223°42.5`	15.37	данные отсутствуют	данные отсутствуют	данные отсутствуют
4007	48.21.551	48.21.552	156°56.0`	29.25	данные отсутствуют	данные отсутствуют	данные отсутствуют
4008	48.21.552	48.21.553	98°11.5`	33.06	данные отсутствуют	данные отсутствуют	данные отсутствуют
4009	48.21.553	48.21.554	49°26.0`	19.3	данные отсутствуют	данные отсутствуют	данные отсутствуют
4010	48.21.554	48.21.555	7°29.7`	17.86	данные отсутствуют	данные отсутствуют	данные отсутствуют
4011	48.21.555	48.21.556	313°43.1`	24.97	данные отсутствуют	данные отсутствуют	данные отсутствуют
4012	48.21.556	48.21.550	261°37.0`	32.85	данные отсутствуют	данные отсутствуют	данные отсутствуют
4013	48.22.557	48.22.558	160°16.7`	17.19	данные отсутствуют	данные отсутствуют	данные отсутствуют
4014	48.22.558	48.22.559	137°32.5`	28.87	данные отсутствуют	данные отсутствуют	данные отсутствуют
4015	48.22.559	48.22.560	63°58.5`	19.44	данные отсутствуют	данные отсутствуют	данные отсутствуют
4016	48.22.560	48.22.561	27°20.9`	17.02	данные отсутствуют	данные отсутствуют	данные отсутствуют
4017	48.22.561	48.22.562	329°41.2`	27.97	данные отсутствуют	данные отсутствуют	данные отсутствуют
4018	48.22.562	48.22.563	295°16.3`	18.22	данные отсутствуют	данные отсутствуют	данные отсутствуют
4019	48.22.563	48.22.557	227°49.6`	26.96	данные отсутствуют	данные отсутствуют	данные отсутствуют
4020	48.23.564	48.23.565	221°14.5`	44.23	данные отсутствуют	данные отсутствуют	данные отсутствуют
4021	48.23.565	48.23.566	141°50.2`	20.38	данные отсутствуют	данные отсутствуют	данные отсутствуют

ДОКУМЕНТ ПОДПИСАН
ЭЛЕКТРОННОЙ ПОДПИСЬЮ
Сертификат: 839971481847979980055521910400019784 43
Владелец: ПУБЛИЧНО-ПРАВОВАЯ КОМПАНИЯ РОСКАДАСТР
Действителен: с 24.12.2025 по 19.03.2027

полное наименование должности	инициалы, фамилия

Земельный участок
вид объекта недвижимости

Лист № 184 раздела 3.1	Всего листов раздела 3.1: 303	Всего разделов: 8	Всего листов выписки: 759

12.10.2026г. № КУВИ-001/2026-139152748	
Кадастровый номер:	42:17:0101038:164(Единое землепользование)

1	2	3	4	5	6	7	8
4022	48.23.566	48.23.567	88°44.0`	23.09	данные отсутствуют	данные отсутствуют	данные отсутствуют
4023	48.23.567	48.23.568	29°41.3`	31.68	данные отсутствуют	данные отсутствуют	данные отсутствуют
4024	48.23.568	48.23.569	354°38.5`	19.06	данные отсутствуют	данные отсутствуют	данные отсутствуют
4025	48.23.569	48.23.564	276°20.6`	20.55	данные отсутствуют	данные отсутствуют	данные отсутствуют
4026	48.24.570	48.24.571	207°2.3`	20.06	данные отсутствуют	данные отсутствуют	данные отсутствуют
4027	48.24.571	48.24.572	136°27.3`	40.38	данные отсутствуют	данные отсутствуют	данные отсутствуют
4028	48.24.572	48.24.573	59°41.2`	27.97	данные отсутствуют	данные отсутствуют	данные отсутствуют
4029	48.24.573	48.24.574	332°9.7`	36.45	данные отсутствуют	данные отсутствуют	данные отсутствуют
4030	48.24.574	48.24.570	271°45.1`	25.84	данные отсутствуют	данные отсутствуют	данные отсутствуют
4031	48.25.575	48.25.576	210°19.4`	20.74	данные отсутствуют	данные отсутствуют	данные отсутствуют
4032	48.25.576	48.25.577	152°10.1`	27.33	данные отсутствуют	данные отсутствуют	данные отсутствуют
4033	48.25.577	48.25.578	96°50.9`	19.21	данные отсутствуют	данные отсутствуют	данные отсутствуют
4034	48.25.578	48.25.579	32°25.5`	24.49	данные отсутствуют	данные отсутствуют	данные отсутствуют
4035	48.25.579	48.25.580	340°18.0`	21.48	данные отсутствуют	данные отсутствуют	данные отсутствуют
4036	48.25.580	48.25.575	277°15.4`	27.47	данные отсутствуют	данные отсутствуют	данные отсутствуют
4037	48.26.581	48.26.582	144°26.5`	36.16	данные отсутствуют	данные отсутствуют	данные отсутствуют

ДОКУМЕНТ ПОДПИСАН
ЭЛЕКТРОННОЙ ПОДПИСЬЮ
Сертификат: 839971481847979980055521910400019784 43
Владелец: ПУБЛИЧНО-ПРАВОВАЯ КОМПАНИЯ РОСКАДАСТР
Действителен: с 24.12.2025 по 19.03.2027

полное наименование должности		инициалы, фамилия

Земельный участок
вид объекта недвижимости

Лист № 185 раздела 3.1	Всего листов раздела 3.1: 303	Всего разделов: 8	Всего листов выписки: 759

12.10.2026г. № КУВИ-001/2026-139152748	
Кадастровый номер:	42:17:0101038:164(Единое землепользование)

1	2	3	4	5	6	7	8
4038	48.26.582	48.26.583	73°48.5`	21.09	данные отсутствуют	данные отсутствуют	данные отсутствуют
4039	48.26.583	48.26.584	35°35.6`	20.38	данные отсутствуют	данные отсутствуют	данные отсутствуют
4040	48.26.584	48.26.585	304°29.0`	41.84	данные отсутствуют	данные отсутствуют	данные отсутствуют
4041	48.26.585	48.26.581	228°7.4`	25.05	данные отсутствуют	данные отсутствуют	данные отсутствуют
4042	48.27.586	48.27.587	215°35.8`	13.59	данные отсутствуют	данные отсутствуют	данные отсутствуют
4043	48.27.587	48.27.588	145°2.6`	19.58	данные отсутствуют	данные отсутствуют	данные отсутствуют
4044	48.27.588	48.27.589	121°27.3`	22.61	данные отсутствуют	данные отсутствуют	данные отсутствуют
4045	48.27.589	48.27.590	67°41.5`	18.92	данные отсутствуют	данные отсутствуют	данные отсутствуют
4046	48.27.590	48.27.591	336°6.4`	17.65	данные отсутствуют	данные отсутствуют	данные отсутствуют
4047	48.27.591	48.27.586	295°18.4`	36.45	данные отсутствуют	данные отсутствуют	данные отсутствуют
4048	48.28.592	48.28.593	199°24.5`	8	данные отсутствуют	данные отсутствуют	данные отсутствуют
4049	48.28.593	48.28.594	109°23.0`	88.55	данные отсутствуют	данные отсутствуют	данные отсутствуют
4050	48.28.594	48.28.595	19°23.1`	8.01	данные отсутствуют	данные отсутствуют	данные отсутствуют
4051	48.28.595	48.28.592	289°22.7`	88.55	данные отсутствуют	данные отсутствуют	данные отсутствуют
4052	48.29.596	48.29.597	180°0.0`	10	данные отсутствуют	данные отсутствуют	данные отсутствуют
4053	48.29.597	48.29.598	90°0.0`	10	данные отсутствуют	данные отсутствуют	данные отсутствуют

ДОКУМЕНТ ПОДПИСАН
ЭЛЕКТРОННОЙ ПОДПИСЬЮ
Сертификат: 839971481847979980055521910400019784 43
Владелец: ПУБЛИЧНО-ПРАВОВАЯ КОМПАНИЯ РОСКАДАСТР
Действителен: с 24.12.2025 по 19.03.2027

полное наименование должности		инициалы, фамилия

Земельный участок
вид объекта недвижимости

Лист № 186 раздела 3.1	Всего листов раздела 3.1: 303	Всего разделов: 8	Всего листов выписки: 759

12.10.2026г. № КУВИ-001/2026-139152748	
Кадастровый номер:	42:17:0101038:164(Единое землепользование)

1	2	3	4	5	6	7	8
4054	48.29.598	48.29.599	0°0.0`	10	данные отсутствуют	данные отсутствуют	данные отсутствуют
4055	48.29.599	48.29.596	270°0.0`	10	данные отсутствуют	данные отсутствуют	данные отсутствуют
4056	48.30.600	48.30.601	180°0.0`	10	данные отсутствуют	данные отсутствуют	данные отсутствуют
4057	48.30.601	48.30.602	90°0.0`	10	данные отсутствуют	данные отсутствуют	данные отсутствуют
4058	48.30.602	48.30.603	0°0.0`	10	данные отсутствуют	данные отсутствуют	данные отсутствуют
4059	48.30.603	48.30.600	270°0.0`	10	данные отсутствуют	данные отсутствуют	данные отсутствуют
4060	48.31.604	48.31.605	180°0.0`	10	данные отсутствуют	данные отсутствуют	данные отсутствуют
4061	48.31.605	48.31.606	90°0.0`	10	данные отсутствуют	данные отсутствуют	данные отсутствуют
4062	48.31.606	48.31.607	0°0.0`	10	данные отсутствуют	данные отсутствуют	данные отсутствуют
4063	48.31.607	48.31.604	270°0.0`	10	данные отсутствуют	данные отсутствуют	данные отсутствуют
4064	48.32.608	48.32.609	180°0.0`	10	данные отсутствуют	данные отсутствуют	данные отсутствуют
4065	48.32.609	48.32.610	90°0.0`	10	данные отсутствуют	данные отсутствуют	данные отсутствуют
4066	48.32.610	48.32.611	0°0.0`	10	данные отсутствуют	данные отсутствуют	данные отсутствуют
4067	48.32.611	48.32.608	270°0.0`	10	данные отсутствуют	данные отсутствуют	данные отсутствуют
4068	48.33.612	48.33.613	180°0.0`	10	данные отсутствуют	данные отсутствуют	данные отсутствуют
4069	48.33.613	48.33.614	90°0.0`	10	данные отсутствуют	данные отсутствуют	данные отсутствуют

ДОКУМЕНТ ПОДПИСАН
ЭЛЕКТРОННОЙ ПОДПИСЬЮ
Сертификат: 839971481847979980055521910400019784 43
Владелец: ПУБЛИЧНО-ПРАВОВАЯ КОМПАНИЯ РОСКАДАСТР
Действителен: с 24.12.2025 по 19.03.2027

полное наименование должности		инициалы, фамилия

Земельный участок
вид объекта недвижимости

Лист № 187 раздела 3.1	Всего листов раздела 3.1: 303	Всего разделов: 8	Всего листов выписки: 759

12.10.2026г. № КУВИ-001/2026-139152748	
Кадастровый номер:	42:17:0101038:164(Единое землепользование)

1	2	3	4	5	6	7	8
4070	48.33.614	48.33.615	0°0.0`	10	данные отсутствуют	данные отсутствуют	данные отсутствуют
4071	48.33.615	48.33.612	270°0.0`	10	данные отсутствуют	данные отсутствуют	данные отсутствуют
4072	48.34.616	48.34.617	180°0.0`	10	данные отсутствуют	данные отсутствуют	данные отсутствуют
4073	48.34.617	48.34.618	90°0.0`	10	данные отсутствуют	данные отсутствуют	данные отсутствуют
4074	48.34.618	48.34.619	0°0.0`	10	данные отсутствуют	данные отсутствуют	данные отсутствуют
4075	48.34.619	48.34.616	270°0.0`	10	данные отсутствуют	данные отсутствуют	данные отсутствуют
4076	48.35.620	48.35.621	180°0.0`	10	данные отсутствуют	данные отсутствуют	данные отсутствуют
4077	48.35.621	48.35.622	90°0.0`	10	данные отсутствуют	данные отсутствуют	данные отсутствуют
4078	48.35.622	48.35.623	0°0.0`	10	данные отсутствуют	данные отсутствуют	данные отсутствуют
4079	48.35.623	48.35.620	270°0.0`	10	данные отсутствуют	данные отсутствуют	данные отсутствуют
4080	48.36.624	48.36.625	180°0.0`	10	данные отсутствуют	данные отсутствуют	данные отсутствуют
4081	48.36.625	48.36.626	90°0.0`	10	данные отсутствуют	данные отсутствуют	данные отсутствуют
4082	48.36.626	48.36.627	0°0.0`	10	данные отсутствуют	данные отсутствуют	данные отсутствуют
4083	48.36.627	48.36.624	270°0.0`	10	данные отсутствуют	данные отсутствуют	данные отсутствуют
4084	48.37.628	48.37.629	180°0.0`	10	данные отсутствуют	данные отсутствуют	данные отсутствуют
4085	48.37.629	48.37.630	90°0.0`	10	данные отсутствуют	данные отсутствуют	данные отсутствуют

ДОКУМЕНТ ПОДПИСАН
ЭЛЕКТРОННОЙ ПОДПИСЬЮ
Сертификат: 839971481847979980055521910400019784 43
Владелец: ПУБЛИЧНО-ПРАВОВАЯ КОМПАНИЯ РОСКАДАСТР
Действителен: с 24.12.2025 по 19.03.2027

полное наименование должности		инициалы, фамилия

Земельный участок
вид объекта недвижимости

Лист № 188 раздела 3.1	Всего листов раздела 3.1: 303	Всего разделов: 8	Всего листов выписки: 759

12.10.2026г. № КУВИ-001/2026-139152748	
Кадастровый номер:	42:17:0101038:164(Единое землепользование)

1	2	3	4	5	6	7	8
4086	48.37.630	48.37.631	0°0.0`	10	данные отсутствуют	данные отсутствуют	данные отсутствуют
4087	48.37.631	48.37.628	270°0.0`	10	данные отсутствуют	данные отсутствуют	данные отсутствуют
4088	48.38.632	48.38.633	180°0.0`	10	данные отсутствуют	данные отсутствуют	данные отсутствуют
4089	48.38.633	48.38.634	90°0.0`	10	данные отсутствуют	данные отсутствуют	данные отсутствуют
4090	48.38.634	48.38.635	0°0.0`	10	данные отсутствуют	данные отсутствуют	данные отсутствуют
4091	48.38.635	48.38.632	270°0.0`	10	данные отсутствуют	данные отсутствуют	данные отсутствуют
4092	48.39.636	48.39.637	180°0.0`	10	данные отсутствуют	данные отсутствуют	данные отсутствуют
4093	48.39.637	48.39.638	90°0.0`	10	данные отсутствуют	данные отсутствуют	данные отсутствуют
4094	48.39.638	48.39.639	0°0.0`	10	данные отсутствуют	данные отсутствуют	данные отсутствуют
4095	48.39.639	48.39.636	270°0.0`	10	данные отсутствуют	данные отсутствуют	данные отсутствуют
4096	48.40.640	48.40.641	180°0.0`	10	данные отсутствуют	данные отсутствуют	данные отсутствуют
4097	48.40.641	48.40.642	90°0.0`	10	данные отсутствуют	данные отсутствуют	данные отсутствуют
4098	48.40.642	48.40.643	0°0.0`	10	данные отсутствуют	данные отсутствуют	данные отсутствуют
4099	48.40.643	48.40.640	270°0.0`	10	данные отсутствуют	данные отсутствуют	данные отсутствуют
4100	48.41.644	48.41.645	180°0.0`	10	данные отсутствуют	данные отсутствуют	данные отсутствуют
4101	48.41.645	48.41.646	90°0.0`	10	данные отсутствуют	данные отсутствуют	данные отсутствуют

ДОКУМЕНТ ПОДПИСАН
ЭЛЕКТРОННОЙ ПОДПИСЬЮ
Сертификат: 839971481847979980055521910400019784 43
Владелец: ПУБЛИЧНО-ПРАВОВАЯ КОМПАНИЯ РОСКАДАСТР
Действителен: с 24.12.2025 по 19.03.2027

полное наименование должности		инициалы, фамилия

Земельный участок
вид объекта недвижимости

Лист № 189 раздела 3.1	Всего листов раздела 3.1: 303	Всего разделов: 8	Всего листов выписки: 759

12.10.2026г. № КУВИ-001/2026-139152748	
Кадастровый номер:	42:17:0101038:164(Единое землепользование)

1	2	3	4	5	6	7	8
4102	48.41.646	48.41.647	0°0.0`	10	данные отсутствуют	данные отсутствуют	данные отсутствуют
4103	48.41.647	48.41.644	270°0.0`	10	данные отсутствуют	данные отсутствуют	данные отсутствуют
4104	48.42.648	48.42.649	180°0.0`	10	данные отсутствуют	данные отсутствуют	данные отсутствуют
4105	48.42.649	48.42.650	90°0.0`	10	данные отсутствуют	данные отсутствуют	данные отсутствуют
4106	48.42.650	48.42.651	0°0.0`	10	данные отсутствуют	данные отсутствуют	данные отсутствуют
4107	48.42.651	48.42.648	270°0.0`	10	данные отсутствуют	данные отсутствуют	данные отсутствуют
4108	48.43.652	48.43.653	180°0.0`	10	данные отсутствуют	данные отсутствуют	данные отсутствуют
4109	48.43.653	48.43.654	90°0.0`	10	данные отсутствуют	данные отсутствуют	данные отсутствуют
4110	48.43.654	48.43.655	0°0.0`	10	данные отсутствуют	данные отсутствуют	данные отсутствуют
4111	48.43.655	48.43.652	270°0.0`	10	данные отсутствуют	данные отсутствуют	данные отсутствуют
4112	48.44.656	48.44.657	180°0.0`	10	данные отсутствуют	данные отсутствуют	данные отсутствуют
4113	48.44.657	48.44.658	90°0.0`	10	данные отсутствуют	данные отсутствуют	данные отсутствуют
4114	48.44.658	48.44.659	0°0.0`	10	данные отсутствуют	данные отсутствуют	данные отсутствуют
4115	48.44.659	48.44.656	270°0.0`	10	данные отсутствуют	данные отсутствуют	данные отсутствуют
4116	48.45.660	48.45.661	180°0.0`	10	данные отсутствуют	данные отсутствуют	данные отсутствуют
4117	48.45.661	48.45.662	90°0.0`	10	данные отсутствуют	данные отсутствуют	данные отсутствуют

ДОКУМЕНТ ПОДПИСАН
ЭЛЕКТРОННОЙ ПОДПИСЬЮ
Сертификат: 839971481847979980055521910400019784 43
Владелец: ПУБЛИЧНО-ПРАВОВАЯ КОМПАНИЯ РОСКАДАСТР
Действителен: с 24.12.2025 по 19.03.2027

полное наименование должности	инициалы, фамилия

Земельный участок
вид объекта недвижимости

Лист № 190 раздела 3.1	Всего листов раздела 3.1: 303	Всего разделов: 8	Всего листов выписки: 759

12.10.2026г. № КУВИ-001/2026-139152748	
Кадастровый номер:	42:17:0101038:164(Единое землепользование)

1	2	3	4	5	6	7	8
4118	48.45.662	48.45.663	0°0.0`	10	данные отсутствуют	данные отсутствуют	данные отсутствуют
4119	48.45.663	48.45.660	270°0.0`	10	данные отсутствуют	данные отсутствуют	данные отсутствуют
4120	48.46.664	48.46.665	180°0.0`	10	данные отсутствуют	данные отсутствуют	данные отсутствуют
4121	48.46.665	48.46.666	90°0.0`	10	данные отсутствуют	данные отсутствуют	данные отсутствуют
4122	48.46.666	48.46.667	0°0.0`	10	данные отсутствуют	данные отсутствуют	данные отсутствуют
4123	48.46.667	48.46.664	270°0.0`	10	данные отсутствуют	данные отсутствуют	данные отсутствуют
4124	48.47.668	48.47.669	180°0.0`	10	данные отсутствуют	данные отсутствуют	данные отсутствуют
4125	48.47.669	48.47.670	90°0.0`	10	данные отсутствуют	данные отсутствуют	данные отсутствуют
4126	48.47.670	48.47.671	0°0.0`	10	данные отсутствуют	данные отсутствуют	данные отсутствуют
4127	48.47.671	48.47.668	270°0.0`	10	данные отсутствуют	данные отсутствуют	данные отсутствуют
4128	48.48.672	48.48.673	180°0.0`	10	данные отсутствуют	данные отсутствуют	данные отсутствуют
4129	48.48.673	48.48.674	90°0.0`	10	данные отсутствуют	данные отсутствуют	данные отсутствуют
4130	48.48.674	48.48.675	0°0.0`	10	данные отсутствуют	данные отсутствуют	данные отсутствуют
4131	48.48.675	48.48.672	270°0.0`	10	данные отсутствуют	данные отсутствуют	данные отсутствуют
4132	48.49.676	48.49.677	180°0.0`	10	данные отсутствуют	данные отсутствуют	данные отсутствуют
4133	48.49.677	48.49.678	90°0.0`	10	данные отсутствуют	данные отсутствуют	данные отсутствуют

ДОКУМЕНТ ПОДПИСАН
ЭЛЕКТРОННОЙ ПОДПИСЬЮ
Сертификат: 839971481847979980055521910400019784 43
Владелец: ПУБЛИЧНО-ПРАВОВАЯ КОМПАНИЯ РОСКАДАСТР
Действителен: с 24.12.2025 по 19.03.2027

полное наименование должности	инициалы, фамилия

Земельный участок
вид объекта недвижимости

Лист № 191 раздела 3.1	Всего листов раздела 3.1: 303	Всего разделов: 8	Всего листов выписки: 759

12.10.2026г. № КУВИ-001/2026-139152748	
Кадастровый номер:	42:17:0101038:164(Единое землепользование)

1	2	3	4	5	6	7	8
4134	48.49.678	48.49.679	0°0.0`	10	данные отсутствуют	данные отсутствуют	данные отсутствуют
4135	48.49.679	48.49.676	270°0.0`	10	данные отсутствуют	данные отсутствуют	данные отсутствуют
4136	48.50.680	48.50.681	180°0.0`	10	данные отсутствуют	данные отсутствуют	данные отсутствуют
4137	48.50.681	48.50.682	90°0.0`	10	данные отсутствуют	данные отсутствуют	данные отсутствуют
4138	48.50.682	48.50.683	0°0.0`	10	данные отсутствуют	данные отсутствуют	данные отсутствуют
4139	48.50.683	48.50.680	270°0.0`	10	данные отсутствуют	данные отсутствуют	данные отсутствуют
4140	48.51.684	48.51.685	180°0.0`	10	данные отсутствуют	данные отсутствуют	данные отсутствуют
4141	48.51.685	48.51.686	90°0.0`	10	данные отсутствуют	данные отсутствуют	данные отсутствуют
4142	48.51.686	48.51.687	0°0.0`	10	данные отсутствуют	данные отсутствуют	данные отсутствуют
4143	48.51.687	48.51.684	270°0.0`	10	данные отсутствуют	данные отсутствуют	данные отсутствуют
4144	48.52.688	48.52.689	180°0.0`	10	данные отсутствуют	данные отсутствуют	данные отсутствуют
4145	48.52.689	48.52.690	90°0.0`	10	данные отсутствуют	данные отсутствуют	данные отсутствуют
4146	48.52.690	48.52.691	0°0.0`	10	данные отсутствуют	данные отсутствуют	данные отсутствуют
4147	48.52.691	48.52.688	270°0.0`	10	данные отсутствуют	данные отсутствуют	данные отсутствуют
4148	49.1.1	49.1.2	98°44.2`	234.46	данные отсутствуют	данные отсутствуют	данные отсутствуют
4149	49.1.2	49.1.3	97°10.4`	277.46	данные отсутствуют	данные отсутствуют	данные отсутствуют
4150	49.1.3	49.1.4	94°5.1`	87.6	данные отсутствуют	данные отсутствуют	данные отсутствуют
4151	49.1.4	49.1.5	80°36.1`	86.83	данные отсутствуют	данные отсутствуют	данные отсутствуют

ДОКУМЕНТ ПОДПИСАН
ЭЛЕКТРОННОЙ ПОДПИСЬЮ
Сертификат: 839971481847979980055521910400019784 43
Владелец: ПУБЛИЧНО-ПРАВОВАЯ КОМПАНИЯ РОСКАДАСТР
Действителен: с 24.12.2025 по 19.03.2027

полное наименование должности	инициалы, фамилия

Земельный участок
вид объекта недвижимости

Лист № 192 раздела 3.1	Всего листов раздела 3.1: 303	Всего разделов: 8	Всего листов выписки: 759

12.10.2026г. № КУВИ-001/2026-139152748	
Кадастровый номер:	42:17:0101038:164(Единое землепользование)

1	2	3	4	5	6	7	8
4152	49.1.5	49.1.6	72°5.2`	123.52	данные отсутствуют	данные отсутствуют	данные отсутствуют
4153	49.1.6	49.1.7	70°35.5`	83.09	данные отсутствуют	данные отсутствуют	данные отсутствуют
4154	49.1.7	49.1.8	60°7.7`	34.11	данные отсутствуют	данные отсутствуют	данные отсутствуют
4155	49.1.8	49.1.9	168°41.4`	57.47	данные отсутствуют	42:17:0101038:288(177)	данные отсутствуют
4156	49.1.9	49.1.10	137°6.4`	16.35	данные отсутствуют	42:17:0101038:288(177)	данные отсутствуют
4157	49.1.10	49.1.11	72°41.0`	103.18	данные отсутствуют	42:17:0101038:288(177)	данные отсутствуют
4158	49.1.11	49.1.12	103°58.4`	15.49	данные отсутствуют	42:17:0101038:288(177)	данные отсутствуют
4159	49.1.12	49.1.13	140°3.7`	9.86	данные отсутствуют	42:17:0101038:288(177)	данные отсутствуют
4160	49.1.13	49.1.14	140°7.0`	7.53	данные отсутствуют	42:17:0101038:288(177)	данные отсутствуют
4161	49.1.14	49.1.15	183°29.3`	32.71	данные отсутствуют	42:17:0101038:288(177)	данные отсутствуют
4162	49.1.15	49.1.16	221°31.2`	49.98	данные отсутствуют	42:17:0101038:288(177)	данные отсутствуют
4163	49.1.16	49.1.17	231°35.1`	56.23	данные отсутствуют	42:17:0101038:288(177)	данные отсутствуют
4164	49.1.17	49.1.18	213°25.0`	21.48	данные отсутствуют	42:17:0101038:288(177)	данные отсутствуют
4165	49.1.18	49.1.19	121°54.3`	42.19	данные отсутствуют	42:17:0101038:288(177)	данные отсутствуют
4166	49.1.19	49.1.20	117°7.3`	57.12	данные отсутствуют	42:17:0101038:288(177)	данные отсутствуют
4167	49.1.20	49.1.21	151°10.4`	35.24	данные отсутствуют	42:17:0101038:288(177)	данные отсутствуют
4168	49.1.21	49.1.22	110°31.7`	73.14	данные отсутствуют	42:17:0101038:288(177)	данные отсутствуют
4169	49.1.22	49.1.23	52°43.3`	18.47	данные отсутствуют	42:17:0101038:288(177)	данные отсутствуют
4170	49.1.23	49.1.24	44°49.8`	99.91	данные отсутствуют	42:17:0101038:288(177)	данные отсутствуют
4171	49.1.24	49.1.25	57°45.8`	39.59	данные отсутствуют	42:17:0101038:288(177)	данные отсутствуют
4172	49.1.25	49.1.26	82°33.4`	50.56	данные отсутствуют	42:17:0101038:288(177)	данные отсутствуют
4173	49.1.26	49.1.27	58°9.4`	34.7	данные отсутствуют	42:17:0101038:288(177)	данные отсутствуют
4174	49.1.27	49.1.28	16°14.3`	27.07	данные отсутствуют	42:17:0101038:288(177)	данные отсутствуют
4175	49.1.28	49.1.29	3°30.3`	32.71	данные отсутствуют	42:17:0101038:288(177)	данные отсутствуют
4176	49.1.29	49.1.30	357°7.7`	48.91	данные отсутствуют	42:17:0101038:288(177)	данные отсутствуют
4177	49.1.30	49.1.31	352°57.4`	121.51	данные отсутствуют	42:17:0101038:288(177)	данные отсутствуют
4178	49.1.31	49.1.32	325°32.7`	42.19	данные отсутствуют	42:17:0101038:288(177)	данные отсутствуют
4179	49.1.32	49.1.33	266°23.0`	27.11	данные отсутствуют	42:17:0101038:288(177)	данные отсутствуют
4180	49.1.33	49.1.34	345°19.4`	20.6	данные отсутствуют	42:17:0101038:288(177)	данные отсутствуют

ДОКУМЕНТ ПОДПИСАН
ЭЛЕКТРОННОЙ ПОДПИСЬЮ
Сертификат: 839971481847979980055521910400019784 43
Владелец: ПУБЛИЧНО-ПРАВОВАЯ КОМПАНИЯ РОСКАДАСТР
Действителен: с 24.12.2025 по 19.03.2027

полное наименование должности		инициалы, фамилия

Земельный участок
вид объекта недвижимости

Лист № 193 раздела 3.1	Всего листов раздела 3.1: 303	Всего разделов: 8	Всего листов выписки: 759

12.10.2026г. № КУВИ-001/2026-139152748	
Кадастровый номер:	42:17:0101038:164(Единое землепользование)

1	2	3	4	5	6	7	8
4181	49.1.34	49.1.35	3°56.0`	31.63	данные отсутствуют	42:17:0101038:288(177)	данные отсутствуют
4182	49.1.35	49.1.36	311°43.8`	17.73	данные отсутствуют	42:17:0101038:288(177)	данные отсутствуют
4183	49.1.36	49.1.37	41°2.9`	102.83	данные отсутствуют	данные отсутствуют	данные отсутствуют
4184	49.1.37	49.1.38	153°8.8`	31.04	данные отсутствуют	данные отсутствуют	данные отсутствуют
4185	49.1.38	49.1.39	127°17.4`	31.36	данные отсутствуют	данные отсутствуют	данные отсутствуют
4186	49.1.39	49.1.40	87°16.4`	134.92	данные отсутствуют	данные отсутствуют	данные отсутствуют
4187	49.1.40	49.1.41	173°22.0`	58.52	данные отсутствуют	данные отсутствуют	данные отсутствуют
4188	49.1.41	49.1.42	76°9.4`	401.04	данные отсутствуют	данные отсутствуют	данные отсутствуют
4189	49.1.42	49.1.43	179°10.7`	334.85	данные отсутствуют	данные отсутствуют	данные отсутствуют
4190	49.1.43	49.1.44	181°12.0`	1.91	данные отсутствуют	данные отсутствуют	данные отсутствуют
4191	49.1.44	49.1.45	274°1.1`	133	данные отсутствуют	данные отсутствуют	данные отсутствуют
4192	49.1.45	49.1.46	276°52.4`	9.61	данные отсутствуют	данные отсутствуют	данные отсутствуют
4193	49.1.46	49.1.47	273°55.9`	111.58	данные отсутствуют	данные отсутствуют	данные отсутствуют
4194	49.1.47	49.1.48	179°1.1`	586.05	данные отсутствуют	данные отсутствуют	данные отсутствуют
4195	49.1.48	49.1.49	235°3.7`	19.59	данные отсутствуют	42:17:0101038:288(434)	данные отсутствуют
4196	49.1.49	49.1.50	225°50.6`	25.95	данные отсутствуют	42:17:0101038:288(434)	данные отсутствуют
4197	49.1.50	49.1.51	210°3.2`	73.14	данные отсутствуют	42:17:0101038:288(434)	данные отсутствуют
4198	49.1.51	49.1.52	214°34.2`	30.15	данные отсутствуют	42:17:0101038:288(434)	данные отсутствуют
4199	49.1.52	49.1.53	208°5.2`	24.94	данные отсутствуют	42:17:0101038:288(434)	данные отсутствуют
4200	49.1.53	49.1.54	188°22.2`	73.03	данные отсутствуют	42:17:0101038:288(434)	данные отсутствуют
4201	49.1.54	49.1.55	237°46.5`	23.76	данные отсутствуют	42:17:0101038:288(434)	данные отсутствуют
4202	49.1.55	49.1.56	265°15.7`	44.9	данные отсутствуют	42:17:0101038:288(434)	данные отсутствуют
4203	49.1.56	49.1.57	189°12.6`	37.3	данные отсутствуют	42:17:0101038:288(434)	данные отсутствуют
4204	49.1.57	49.1.58	117°1.7`	60.16	данные отсутствуют	42:17:0101038:288(434)	данные отсутствуют
4205	49.1.58	49.1.59	191°58.3`	71.16	данные отсутствуют	42:17:0101038:288(434)	данные отсутствуют
4206	49.1.59	49.1.60	280°49.1`	19.45	данные отсутствуют	42:17:0101038:288(434)	данные отсутствуют
4207	49.1.60	49.1.61	190°30.1`	90.2	данные отсутствуют	42:17:0101038:288(434)	данные отсутствуют
4208	49.1.61	49.1.62	278°8.9`	184.08	данные отсутствуют	данные отсутствуют	данные отсутствуют
4209	49.1.62	49.1.63	24°8.6`	10.27	данные отсутствуют	42:17:0101038:288(399)	данные отсутствуют

ДОКУМЕНТ ПОДПИСАН
ЭЛЕКТРОННОЙ ПОДПИСЬЮ
Сертификат: 839971481847979980055521910400019784 43
Владелец: ПУБЛИЧНО-ПРАВОВАЯ КОМПАНИЯ РОСКАДАСТР
Действителен: с 24.12.2025 по 19.03.2027

полное наименование должности		инициалы, фамилия

Земельный участок
вид объекта недвижимости

Лист № 194 раздела 3.1	Всего листов раздела 3.1: 303	Всего разделов: 8	Всего листов выписки: 759

12.10.2026г. № КУВИ-001/2026-139152748	
Кадастровый номер:	42:17:0101038:164(Единое землепользование)

1	2	3	4	5	6	7	8
4210	49.1.63	49.1.64	29°11.6`	107.16	данные отсутствуют	данные отсутствуют	данные отсутствуют
4211	49.1.64	49.1.65	30°43.7`	38.44	данные отсутствуют	42:17:0101038:288(119)	данные отсутствуют
4212	49.1.65	49.1.66	27°32.4`	62.01	данные отсутствуют	42:17:0101038:288(119)	данные отсутствуют
4213	49.1.66	49.1.67	32°25.0`	53.87	данные отсутствуют	42:17:0101038:288(119)	данные отсутствуют
4214	49.1.67	49.1.68	25°18.0`	45.56	данные отсутствуют	данные отсутствуют	данные отсутствуют
4215	49.1.68	49.1.69	72°1.9`	28.36	данные отсутствуют	42:17:0101038:288(59)	данные отсутствуют
4216	49.1.69	49.1.70	102°46.2`	22.39	данные отсутствуют	42:17:0101038:288(59)	данные отсутствуют
4217	49.1.70	49.1.71	18°1.9`	28.78	данные отсутствуют	42:17:0101038:288(59)	данные отсутствуют
4218	49.1.71	49.1.72	292°41.0`	26.76	данные отсутствуют	42:17:0101038:288(59)	данные отсутствуют
4219	49.1.72	49.1.73	18°1.4`	57.56	данные отсутствуют	42:17:0101038:288(59)	данные отсутствуют
4220	49.1.73	49.1.74	287°44.9`	41.66	данные отсутствуют	42:17:0101038:288(59)	данные отсутствуют
4221	49.1.74	49.1.75	344°40.8`	22.41	данные отсутствуют	42:17:0101038:288(59)	данные отсутствуют
4222	49.1.75	49.1.76	15°16.9`	52.43	данные отсутствуют	42:17:0101038:288(59)	данные отсутствуют
4223	49.1.76	49.1.77	299°41.6`	23.76	данные отсутствуют	42:17:0101038:288(59)	данные отсутствуют
4224	49.1.77	49.1.78	287°9.7`	47.24	данные отсутствуют	42:17:0101038:288(59)	данные отсутствуют
4225	49.1.78	49.1.79	285°58.4`	41.24	данные отсутствуют	42:17:0101038:288(59)	данные отсутствуют
4226	49.1.79	49.1.80	288°33.4`	88.08	данные отсутствуют	данные отсутствуют	данные отсутствуют
4227	49.1.80	49.1.81	286°2.4`	109.55	данные отсутствуют	данные отсутствуют	данные отсутствуют
4228	49.1.81	49.1.82	296°57.9`	83.25	данные отсутствуют	данные отсутствуют	данные отсутствуют
4229	49.1.82	49.1.83	298°42.9`	40.77	данные отсутствуют	данные отсутствуют	данные отсутствуют
4230	49.1.83	49.1.84	284°40.6`	19.78	данные отсутствуют	данные отсутствуют	данные отсутствуют
4231	49.1.84	49.1.85	262°56.0`	94.21	данные отсутствуют	данные отсутствуют	данные отсутствуют
4232	49.1.85	49.1.86	345°43.1`	18.12	данные отсутствуют	данные отсутствуют	данные отсутствуют
4233	49.1.85	49.1.85			данные отсутствуют	42:17:0101038:288(114)	данные отсутствуют
4234	49.1.86	49.1.87	325°2.5`	44.08	данные отсутствуют	данные отсутствуют	данные отсутствуют
4235	49.1.87	49.1.88	319°26.0`	19.3	данные отсутствуют	42:17:0101038:288(114)	данные отсутствуют
4236	49.1.88	49.1.89	356°36.5`	55.96	данные отсутствуют	42:17:0101038:288(114)	данные отсутствуют
4237	49.1.89	49.1.90	356°36.8`	17.44	данные отсутствуют	42:17:0101038:288(114)	данные отсутствуют
4238	49.1.90	49.1.91	296°24.7`	93.57	данные отсутствуют	42:17:0101038:288(114)	данные отсутствуют

ДОКУМЕНТ ПОДПИСАН
ЭЛЕКТРОННОЙ ПОДПИСЬЮ
Сертификат: 839971481847979980055521910400019784 43
Владелец: ПУБЛИЧНО-ПРАВОВАЯ КОМПАНИЯ РОСКАДАСТР
Действителен: с 24.12.2025 по 19.03.2027

полное наименование должности	инициалы, фамилия

Земельный участок
вид объекта недвижимости

Лист № 195 раздела 3.1	Всего листов раздела 3.1: 303	Всего разделов: 8	Всего листов выписки: 759

12.10.2026г. № КУВИ-001/2026-139152748	
Кадастровый номер:	42:17:0101038:164(Единое землепользование)

1	2	3	4	5	6	7	8
4239	49.1.91	49.1.92	277°18.4`	72.81	данные отсутствуют	42:17:0101038:288(114)	данные отсутствуют
4240	49.1.92	49.1.93	271°12.9`	93.81	данные отсутствуют	данные отсутствуют	данные отсутствуют
4241	49.1.93	49.1.94	349°31.3`	50.92	данные отсутствуют	данные отсутствуют	данные отсутствуют
4242	49.1.93	49.1.93			данные отсутствуют	42:17:0101038:288(284)	данные отсутствуют
4243	49.1.94	49.1.95	320°50.6`	15.49	данные отсутствуют	данные отсутствуют	данные отсутствуют
4244	49.1.95	49.1.96	268°43.4`	52.97	данные отсутствуют	данные отсутствуют	данные отсутствуют
4245	49.1.96	49.1.97	236°43.1`	12.81	данные отсутствуют	42:17:0101038:288(284)	данные отсутствуют
4246	49.1.97	49.1.98	184°43.9`	25.95	данные отсутствуют	42:17:0101038:288(284)	данные отсутствуют
4247	49.1.98	49.1.99	225°50.6`	25.95	данные отсутствуют	42:17:0101038:288(284)	данные отсутствуют
4248	49.1.99	49.1.100	239°23.0`	49.87	данные отсутствуют	данные отсутствуют	данные отсутствуют
4249	49.1.100	49.1.101	287°8.6`	21.47	данные отсутствуют	данные отсутствуют	данные отсутствуют
4250	49.1.101	49.1.102	274°27.3`	27.29	данные отсутствуют	42:17:0101038:288(45)	данные отсутствуют
4251	49.1.102	49.1.103	257°24.5`	34.63	данные отсутствуют	42:17:0101038:288(45)	данные отсутствуют
4252	49.1.103	49.1.104	265°49.6`	187.69	данные отсутствуют	42:17:0101038:288(45)	данные отсутствуют
4253	49.1.104	49.1.105	353°17.0`	28.65	данные отсутствуют	42:17:0101038:288(45)	данные отсутствуют
4254	49.1.105	49.1.106	78°41.4`	155.88	данные отсутствуют	42:17:0101038:288(389)	данные отсутствуют
4255	49.1.106	49.1.107	337°10.2`	6.93	данные отсутствуют	42:17:0101038:288(389)	данные отсутствуют
4256	49.1.107	49.1.108	337°11.0`	48.56	данные отсутствуют	данные отсутствуют	данные отсутствуют
4257	49.1.108	49.1.109	230°45.4`	70.64	данные отсутствуют	данные отсутствуют	данные отсутствуют
4258	49.1.109	49.1.110	263°24.7`	58.66	данные отсутствуют	42:17:0101038:288(389)	данные отсутствуют

ДОКУМЕНТ ПОДПИСАН
ЭЛЕКТРОННОЙ ПОДПИСЬЮ
Сертификат: 839971481847979980055521910400019784 43
Владелец: ПУБЛИЧНО-ПРАВОВАЯ КОМПАНИЯ РОСКАДАСТР
Действителен: с 24.12.2025 по 19.03.2027

полное наименование должности		инициалы, фамилия

Земельный участок
вид объекта недвижимости

Лист № 196 раздела 3.1	Всего листов раздела 3.1: 303	Всего разделов: 8	Всего листов выписки: 759

12.10.2026г. № КУВИ-001/2026-139152748	
Кадастровый номер:	42:17:0101038:164(Единое землепользование)

1	2	3	4	5	6	7	8
4259	49.1.110	49.1.111	249°26.2`	28.78	данные отсутствуют	42:17:0101038:288(389)	данные отсутствуют
4260	49.1.111	49.1.112	267°8.1`	97.83	данные отсутствуют	42:17:0101038:288(45)	данные отсутствуют
4261	49.1.112	49.1.113	260°36.0`	76.84	данные отсутствуют	42:17:0101038:288(45)	данные отсутствуют
4262	49.1.113	49.1.114	269°32.6`	22.56	данные отсутствуют	данные отсутствуют	данные отсутствуют
4263	49.1.114	49.1.115	318°23.3`	12.44	данные отсутствуют	данные отсутствуют	данные отсутствуют
4264	49.1.114	49.1.114			данные отсутствуют	42:17:0101038:288(212)	данные отсутствуют
4265	49.1.115	49.1.116	353°28.7`	36.54	данные отсутствуют	данные отсутствуют	данные отсутствуют
4266	49.1.116	49.1.117	357°8.5`	48.91	данные отсутствуют	42:17:0101038:288(212)	данные отсутствуют
4267	49.1.117	49.1.118	349°58.7`	142.93	данные отсутствуют	данные отсутствуют	данные отсутствуют
4268	49.1.118	49.1.1	21°1.0`	24.29	данные отсутствуют	данные отсутствуют	данные отсутствуют
4269	49.2.119	49.2.120	180°0.0`	10	данные отсутствуют	данные отсутствуют	данные отсутствуют
4270	49.2.120	49.2.121	90°0.0`	9.99	данные отсутствуют	данные отсутствуют	данные отсутствуют
4271	49.2.121	49.2.122	0°0.0`	10	данные отсутствуют	данные отсутствуют	данные отсутствуют
4272	49.2.122	49.2.119	270°0.0`	9.99	данные отсутствуют	данные отсутствуют	данные отсутствуют
4273	49.3.123	49.3.124	180°0.0`	10	данные отсутствуют	данные отсутствуют	данные отсутствуют
4274	49.3.124	49.3.125	90°0.0`	10	данные отсутствуют	данные отсутствуют	данные отсутствуют
4275	49.3.125	49.3.126	0°0.0`	10	данные отсутствуют	данные отсутствуют	данные отсутствуют

ДОКУМЕНТ ПОДПИСАН
ЭЛЕКТРОННОЙ ПОДПИСЬЮ
Сертификат: 839971481847979980055521910400019784 43
Владелец: ПУБЛИЧНО-ПРАВОВАЯ КОМПАНИЯ РОСКАДАСТР
Действителен: с 24.12.2025 по 19.03.2027

полное наименование должности		инициалы, фамилия

Земельный участок
вид объекта недвижимости

Лист № 197 раздела 3.1	Всего листов раздела 3.1: 303	Всего разделов: 8	Всего листов выписки: 759

12.10.2026г. № КУВИ-001/2026-139152748	
Кадастровый номер:	42:17:0101038:164(Единое землепользование)

1	2	3	4	5	6	7	8
4276	49.3.126	49.3.123	270°0.0`	10	данные отсутствуют	данные отсутствуют	данные отсутствуют
4277	49.4.127	49.4.128	180°0.0`	10	данные отсутствуют	данные отсутствуют	данные отсутствуют
4278	49.4.128	49.4.129	90°0.0`	10	данные отсутствуют	данные отсутствуют	данные отсутствуют
4279	49.4.129	49.4.130	0°0.0`	10	данные отсутствуют	данные отсутствуют	данные отсутствуют
4280	49.4.130	49.4.127	270°0.0`	10	данные отсутствуют	данные отсутствуют	данные отсутствуют
4281	49.5.131	49.5.132	180°0.0`	10	данные отсутствуют	данные отсутствуют	данные отсутствуют
4282	49.5.132	49.5.133	90°0.0`	10	данные отсутствуют	данные отсутствуют	данные отсутствуют
4283	49.5.133	49.5.134	0°0.0`	10	данные отсутствуют	данные отсутствуют	данные отсутствуют
4284	49.5.134	49.5.131	270°0.0`	10	данные отсутствуют	данные отсутствуют	данные отсутствуют
4285	49.6.135	49.6.136	180°0.0`	10	данные отсутствуют	данные отсутствуют	данные отсутствуют
4286	49.6.136	49.6.137	90°0.0`	10	данные отсутствуют	данные отсутствуют	данные отсутствуют
4287	49.6.137	49.6.138	0°0.0`	10	данные отсутствуют	данные отсутствуют	данные отсутствуют
4288	49.6.138	49.6.135	270°0.0`	10	данные отсутствуют	данные отсутствуют	данные отсутствуют
4289	49.7.139	49.7.140	180°0.0`	10	данные отсутствуют	данные отсутствуют	данные отсутствуют
4290	49.7.140	49.7.141	90°0.0`	10	данные отсутствуют	данные отсутствуют	данные отсутствуют
4291	49.7.141	49.7.142	0°0.0`	10	данные отсутствуют	данные отсутствуют	данные отсутствуют

полное наименование должности		инициалы, фамилия

ДОКУМЕНТ ПОДПИСАН
ЭЛЕКТРОННОЙ ПОДПИСЬЮ
Сертификат: 839971481847979980055521910400019784 43
Владелец: ПУБЛИЧНО-ПРАВОВАЯ КОМПАНИЯ РОСКАДАСТР
Действителен: с 24.12.2025 по 19.03.2027

Земельный участок
вид объекта недвижимости

Лист № 198 раздела 3.1	Всего листов раздела 3.1: 303	Всего разделов: 8	Всего листов выписки: 759

12.10.2026г. № КУВИ-001/2026-139152748	
Кадастровый номер:	42:17:0101038:164(Единое землепользование)

1	2	3	4	5	6	7	8
4292	49.7.142	49.7.139	270°0.0`	10	данные отсутствуют	данные отсутствуют	данные отсутствуют
4293	49.8.143	49.8.144	180°0.0`	10	данные отсутствуют	данные отсутствуют	данные отсутствуют
4294	49.8.144	49.8.145	90°0.0`	10	данные отсутствуют	данные отсутствуют	данные отсутствуют
4295	49.8.145	49.8.146	0°0.0`	10	данные отсутствуют	данные отсутствуют	данные отсутствуют
4296	49.8.146	49.8.143	270°0.0`	10	данные отсутствуют	данные отсутствуют	данные отсутствуют
4297	49.9.147	49.9.148	180°0.0`	10	данные отсутствуют	данные отсутствуют	данные отсутствуют
4298	49.9.148	49.9.149	90°0.0`	10	данные отсутствуют	данные отсутствуют	данные отсутствуют
4299	49.9.149	49.9.150	0°0.0`	10	данные отсутствуют	данные отсутствуют	данные отсутствуют
4300	49.9.150	49.9.147	270°0.0`	10	данные отсутствуют	данные отсутствуют	данные отсутствуют
4301	49.10.151	49.10.152	190°49.0`	38.9	данные отсутствуют	42:17:0101038:288(174)	данные отсутствуют
4302	49.10.152	49.10.153	143°11.6`	46.74	данные отсутствуют	42:17:0101038:288(174)	данные отсутствуют
4303	49.10.153	49.10.154	5°51.2`	32.85	данные отсутствуют	42:17:0101038:288(174)	данные отсутствуют
4304	49.10.154	49.10.151	330°45.2`	49.23	данные отсутствуют	42:17:0101038:288(174)	данные отсутствуют
4305	49.11.155	49.11.156	167°1.7`	40.23	данные отсутствуют	42:17:0101038:288(341)	данные отсутствуют
4306	49.11.156	49.11.157	88°44.0`	10.86	данные отсутствуют	42:17:0101038:288(341)	данные отсутствуют
4307	49.11.157	49.11.158	58°8.5`	34.71	данные отсутствуют	42:17:0101038:288(341)	данные отсутствуют

полное наименование должности		инициалы, фамилия

ДОКУМЕНТ ПОДПИСАН
ЭЛЕКТРОННОЙ ПОДПИСЬЮ
Сертификат: 839971481847979980055521910400019784 43
Владелец: ПУБЛИЧНО-ПРАВОВАЯ КОМПАНИЯ РОСКАДАСТР
Действителен: с 24.12.2025 по 19.03.2027

Земельный участок
вид объекта недвижимости

Лист № 199 раздела 3.1	Всего листов раздела 3.1: 303	Всего разделов: 8	Всего листов выписки: 759

12.10.2026г. № КУВИ-001/2026-139152748	
Кадастровый номер:	42:17:0101038:164(Единое землепользование)

1	2	3	4	5	6	7	8
4308	49.11.158	49.11.159	350°12.7`	27.47	данные отсутствуют	42:17:0101038:288(341)	данные отсутствуют
4309	49.11.159	49.11.160	296°47.2`	23.1	данные отсутствуют	42:17:0101038:288(341)	данные отсутствуют
4310	49.11.160	49.11.155	235°2.0`	29.38	данные отсутствуют	42:17:0101038:288(341)	данные отсутствуют
4311	49.12.161	49.12.162	133°41.9`	11.52	данные отсутствуют	42:17:0101038:288(122)	данные отсутствуют
4312	49.12.162	49.12.163	81°8.1`	82.21	данные отсутствуют	42:17:0101038:288(122)	данные отсутствуют
4313	49.12.163	49.12.164	6°52.9`	9.6	данные отсутствуют	42:17:0101038:288(122)	данные отсутствуют
4314	49.12.164	49.12.165	309°32.6`	39.49	данные отсутствуют	42:17:0101038:288(122)	данные отсутствуют
4315	49.12.165	49.12.161	236°50.1`	71.99	данные отсутствуют	42:17:0101038:288(122)	данные отсутствуют
4316	50.1.1	50.1.2	42°39.2`	14.85	данные отсутствуют	42:17:0101038:288(13)	данные отсутствуют
4317	50.1.2	50.1.3	69°9.4`	64.87	данные отсутствуют	42:17:0101038:288(13)	данные отсутствуют
4318	50.1.3	50.1.4	88°43.4`	55.69	данные отсутствуют	42:17:0101038:288(13)	данные отсутствуют
4319	50.1.4	50.1.5	80°27.2`	75.5	данные отсутствуют	42:17:0101038:288(13)	данные отсутствуют
4320	50.1.5	50.1.6	56°6.5`	80.63	данные отсутствуют	42:17:0101038:288(13)	данные отсутствуют
4321	50.1.6	50.1.7	135°11.7`	37.48	данные отсутствуют	42:17:0101038:288(13)	данные отсутствуют
4322	50.1.7	50.1.8	60°52.8`	162.83	данные отсутствуют	42:17:0101038:288(13)	данные отсутствуют
4323	50.1.8	50.1.9	63°10.0`	103.9	данные отсутствуют	42:17:0101038:288(13)	данные отсутствуют
4324	50.1.9	50.1.10	129°20.8`	25.05	данные отсутствуют	42:17:0101038:288(13)	данные отсутствуют
4325	50.1.10	50.1.11	63°15.4`	31.6	данные отсутствуют	42:17:0101038:288(13)	данные отсутствуют
4326	50.1.11	50.1.12	104°15.7`	25.37	данные отсутствуют	42:17:0101038:288(13)	данные отсутствуют
4327	50.1.12	50.1.13	61°25.7`	47.38	данные отсутствуют	42:17:0101038:288(13)	данные отсутствуют
4328	50.1.13	50.1.14	353°3.4`	13.65	данные отсутствуют	42:17:0101038:288(13)	данные отсутствуют
4329	50.1.14	50.1.15	317°57.7`	104.01	данные отсутствуют	42:17:0101038:288(13)	данные отсутствуют
4330	50.1.15	50.1.16	29°42.3`	15.84	данные отсутствуют	42:17:0101038:288(13)	данные отсутствуют

ДОКУМЕНТ ПОДПИСАН
ЭЛЕКТРОННОЙ ПОДПИСЬЮ
Сертификат: 839971481847979980055521910400019784 43
Владелец: ПУБЛИЧНО-ПРАВОВАЯ КОМПАНИЯ РОСКАДАСТР
Действителен: с 24.12.2025 по 19.03.2027

полное наименование должности		инициалы, фамилия

Земельный участок
вид объекта недвижимости

Лист № 200 раздела 3.1	Всего листов раздела 3.1: 303	Всего разделов: 8	Всего листов выписки: 759

12.10.2026г. № КУВИ-001/2026-139152748	
Кадастровый номер:	42:17:0101038:164(Единое землепользование)

1	2	3	4	5	6	7	8
4331	50.1.16	50.1.17	53°19.1`	138.32	данные отсутствуют	42:17:0101038:288(13)	данные отсутствуют
4332	50.1.17	50.1.18	123°8.2`	120.19	данные отсутствуют	42:17:0101038:288(13)	данные отсутствуют
4333	50.1.18	50.1.19	62°49.1`	52.85	данные отсутствуют	42:17:0101038:288(13)	данные отсутствуют
4334	50.1.19	50.1.20	326°15.5`	53.13	данные отсутствуют	42:17:0101038:288(13)	данные отсутствуют
4335	50.1.20	50.1.21	56°53.9`	46.36	данные отсутствуют	42:17:0101038:288(13)	данные отсутствуют
4336	50.1.21	50.1.22	23°44.2`	22.48	данные отсутствуют	42:17:0101038:288(13)	данные отсутствуют
4337	50.1.22	50.1.23	329°40.6`	27.97	данные отсутствуют	42:17:0101038:288(13)	данные отсутствуют
4338	50.1.23	50.1.24	280°2.4`	27.7	данные отсутствуют	42:17:0101038:288(13)	данные отсутствуют
4339	50.1.24	50.1.25	320°14.8`	67.66	данные отсутствуют	42:17:0101038:288(13)	данные отсутствуют
4340	50.1.25	50.1.26	326°15.5`	106.26	данные отсутствуют	42:17:0101038:288(13)	данные отсутствуют
4341	50.1.26	50.1.27	23°37.9`	41.94	данные отсутствуют	42:17:0101038:288(13)	данные отсутствуют
4342	50.1.27	50.1.28	71°38.0`	18.47	данные отсутствуют	42:17:0101038:288(13)	данные отсутствуют
4343	50.1.28	50.1.29	141°45.9`	164.89	данные отсутствуют	42:17:0101038:288(13)	данные отсутствуют
4344	50.1.29	50.1.30	129°54.9`	28.88	данные отсутствуют	42:17:0101038:288(13)	данные отсутствуют
4345	50.1.30	50.1.31	96°50.9`	19.21	данные отсутствуют	42:17:0101038:288(13)	данные отсутствуют
4346	50.1.31	50.1.32	22°21.8`	47.44	данные отсутствуют	42:17:0101038:288(13)	данные отсутствуют
4347	50.1.32	50.1.33	319°44.5`	36.7	данные отсутствуют	42:17:0101038:288(13)	данные отсутствуют
4348	50.1.33	50.1.34	326°25.2`	109.28	данные отсутствуют	42:17:0101038:288(13)	данные отсутствуют
4349	50.1.34	50.1.35	338°10.7`	58.03	данные отсутствуют	42:17:0101038:288(13)	данные отсутствуют
4350	50.1.35	50.1.36	358°43.3`	47.54	данные отсутствуют	42:17:0101038:288(13)	данные отсутствуют
4351	50.1.36	50.1.37	344°15.2`	43.48	данные отсутствуют	42:17:0101038:288(13)	данные отсутствуют
4352	50.1.37	50.1.38	7°29.5`	17.87	данные отсутствуют	данные отсутствуют	данные отсутствуют
4353	50.1.38	50.1.39	54°31.6`	41.06	данные отсутствуют	данные отсутствуют	данные отсутствуют
4354	50.1.39	50.1.40	133°43.6`	115.24	данные отсутствуют	данные отсутствуют	данные отсутствуют
4355	50.1.40	50.1.41	53°44.7`	33.16	данные отсутствуют	данные отсутствуют	данные отсутствуют
4356	50.1.41	50.1.42	107°10.1`	17.18	данные отсутствуют	данные отсутствуют	данные отсутствуют
4357	50.1.42	50.1.43	161°37.4`	36.95	данные отсутствуют	данные отсутствуют	данные отсутствуют
4358	50.1.43	50.1.44	73°14.0`	17.06	данные отсутствуют	данные отсутствуют	данные отсутствуют
4359	50.1.44	50.1.45	142°56.8`	72.27	данные отсутствуют	данные отсутствуют	данные отсутствуют

ДОКУМЕНТ ПОДПИСАН
ЭЛЕКТРОННОЙ ПОДПИСЬЮ
Сертификат: 839971481847979980055521910400019784 43
Владелец: ПУБЛИЧНО-ПРАВОВАЯ КОМПАНИЯ РОСКАДАСТР
Действителен: с 24.12.2025 по 19.03.2027

полное наименование должности		инициалы, фамилия

Земельный участок
вид объекта недвижимости

Лист № 201 раздела 3.1	Всего листов раздела 3.1: 303	Всего разделов: 8	Всего листов выписки: 759

12.10.2026г. № КУВИ-001/2026-139152748	
Кадастровый номер:	42:17:0101038:164(Единое землепользование)

1	2	3	4	5	6	7	8
4360	50.1.45	50.1.46	134°16.4`	100.93	данные отсутствуют	данные отсутствуют	данные отсутствуют
4361	50.1.46	50.1.47	139°28.0`	114.79	данные отсутствуют	данные отсутствуют	данные отсутствуют
4362	50.1.47	50.1.48	235°19.4`	73.51	данные отсутствуют	данные отсутствуют	данные отсутствуют
4363	50.1.48	50.1.49	233°44.3`	149.17	данные отсутствуют	данные отсутствуют	данные отсутствуют
4364	50.1.49	50.1.50	236°27.2`	122.07	данные отсутствуют	данные отсутствуют	данные отсутствуют
4365	50.1.50	50.1.51	234°29.8`	159.1	данные отсутствуют	данные отсутствуют	данные отсутствуют
4366	50.1.51	50.1.52	241°59.8`	210.88	данные отсутствуют	данные отсутствуют	данные отсутствуют
4367	50.1.52	50.1.53	246°33.8`	118.38	данные отсутствуют	данные отсутствуют	данные отсутствуют
4368	50.1.53	50.1.54	251°30.8`	100.57	данные отсутствуют	данные отсутствуют	данные отсутствуют
4369	50.1.54	50.1.55	255°38.5`	120.44	данные отсутствуют	данные отсутствуют	данные отсутствуют
4370	50.1.55	50.1.56	240°24.6`	20.68	данные отсутствуют	данные отсутствуют	данные отсутствуют
4371	50.1.56	50.1.57	241°18.1`	41.79	данные отсутствуют	данные отсутствуют	данные отсутствуют
4372	50.1.57	50.1.58	229°31.8`	67.42	данные отсутствуют	данные отсутствуют	данные отсутствуют
4373	50.1.58	50.1.59	222°27.0`	86.93	данные отсутствуют	данные отсутствуют	данные отсутствуют
4374	50.1.59	50.1.60	229°23.0`	32.01	данные отсутствуют	данные отсутствуют	данные отсутствуют
4375	50.1.60	50.1.61	326°43.5`	14.93	данные отсутствуют	данные отсутствуют	данные отсутствуют
4376	50.1.61	50.1.62	330°29.6`	9.5	данные отсутствуют	42:17:0101038:284(4)	данные отсутствуют
4377	50.1.62	50.1.63	330°52.0`	45.11	данные отсутствуют	42:17:0101038:284(4)	данные отсутствуют
4378	50.1.63	50.1.64	332°54.7`	35.77	данные отсутствуют	42:17:0101038:284(4)	данные отсутствуют
4379	50.1.64	50.1.65	332°55.5`	21.62	данные отсутствуют	42:17:0101038:284(4)	данные отсутствуют
4380	50.1.65	50.1.1	325°53.2`	3	данные отсутствуют	42:17:0101038:284(4), 42:17:0101038:288(13), 42:17:0101038:292(8)	данные отсутствуют
4381	50.2.66	50.2.67	180°0.0`	10	данные отсутствуют	данные отсутствуют	данные отсутствуют
4382	50.2.67	50.2.68	90°0.0`	10	данные отсутствуют	данные отсутствуют	данные отсутствуют
4383	50.2.68	50.2.69	0°0.0`	10	данные отсутствуют	данные отсутствуют	данные отсутствуют
4384	50.2.69	50.2.66	270°0.0`	10	данные отсутствуют	данные отсутствуют	данные отсутствуют
4385	50.3.70	50.3.71	180°0.0`	10	данные отсутствуют	данные отсутствуют	данные отсутствуют
4386	50.3.71	50.3.72	90°0.0`	10	данные отсутствуют	данные отсутствуют	данные отсутствуют
4387	50.3.72	50.3.73	0°0.0`	10	данные отсутствуют	данные отсутствуют	данные отсутствуют

ДОКУМЕНТ ПОДПИСАН
ЭЛЕКТРОННОЙ ПОДПИСЬЮ
Сертификат: 839971481847979980055521910400019784 43
Владелец: ПУБЛИЧНО-ПРАВОВАЯ КОМПАНИЯ РОСКАДАСТР
Действителен: с 24.12.2025 по 19.03.2027

полное наименование должности		инициалы, фамилия

Земельный участок
вид объекта недвижимости

Лист № 202 раздела 3.1	Всего листов раздела 3.1: 303	Всего разделов: 8	Всего листов выписки: 759

12.10.2026г. № КУВИ-001/2026-139152748	
Кадастровый номер:	42:17:0101038:164(Единое землепользование)

1	2	3	4	5	6	7	8
4388	50.3.73	50.3.70	270°0.0`	10	данные отсутствуют	данные отсутствуют	данные отсутствуют
4389	50.4.74	50.4.75	180°0.0`	10	данные отсутствуют	данные отсутствуют	данные отсутствуют
4390	50.4.75	50.4.76	90°0.0`	10	данные отсутствуют	данные отсутствуют	данные отсутствуют
4391	50.4.76	50.4.77	0°0.0`	10	данные отсутствуют	данные отсутствуют	данные отсутствуют
4392	50.4.77	50.4.74	270°0.0`	10	данные отсутствуют	данные отсутствуют	данные отсутствуют
4393	50.5.78	50.5.79	180°0.0`	10	данные отсутствуют	данные отсутствуют	данные отсутствуют
4394	50.5.79	50.5.80	90°0.0`	10	данные отсутствуют	данные отсутствуют	данные отсутствуют
4395	50.5.80	50.5.81	0°0.0`	10	данные отсутствуют	данные отсутствуют	данные отсутствуют
4396	50.5.81	50.5.78	270°0.0`	10	данные отсутствуют	данные отсутствуют	данные отсутствуют
4397	50.6.82	50.6.83	180°0.0`	10	данные отсутствуют	данные отсутствуют	данные отсутствуют
4398	50.6.83	50.6.84	90°0.0`	10	данные отсутствуют	данные отсутствуют	данные отсутствуют
4399	50.6.84	50.6.85	0°0.0`	10	данные отсутствуют	данные отсутствуют	данные отсутствуют
4400	50.6.85	50.6.82	270°0.0`	10	данные отсутствуют	данные отсутствуют	данные отсутствуют
4401	50.7.86	50.7.87	180°0.0`	10	данные отсутствуют	данные отсутствуют	данные отсутствуют
4402	50.7.87	50.7.88	90°0.0`	10	данные отсутствуют	данные отсутствуют	данные отсутствуют
4403	50.7.88	50.7.89	0°0.0`	10	данные отсутствуют	данные отсутствуют	данные отсутствуют
4404	50.7.89	50.7.86	270°0.0`	10	данные отсутствуют	данные отсутствуют	данные отсутствуют
4405	50.8.90	50.8.91	186°52.6`	19.21	данные отсутствуют	данные отсутствуют	данные отсутствуют
4406	50.8.91	50.8.92	135°34.3`	29.8	данные отсутствуют	данные отсутствуют	данные отсутствуют
4407	50.8.92	50.8.93	95°25.9`	23.24	данные отсутствуют	данные отсутствуют	данные отсутствуют
4408	50.8.93	50.8.94	358°44.0`	27.17	данные отсутствуют	данные отсутствуют	данные отсутствуют
4409	50.8.94	50.8.95	298°59.4`	37.74	данные отсутствуют	данные отсутствуют	данные отсутствуют
4410	50.8.95	50.8.90	250°16.7`	8.59	данные отсутствуют	данные отсутствуют	данные отсутствуют
4411	50.9.96	50.9.97	207°45.4`	13.98	данные отсутствуют	данные отсутствуют	данные отсутствуют
4412	50.9.97	50.9.98	140°4.5`	43.49	данные отсутствуют	данные отсутствуют	данные отсутствуют
4413	50.9.98	50.9.99	70°58.9`	35.66	данные отсутствуют	данные отсутствуют	данные отсутствуют
4414	50.9.99	50.9.100	351°35.9`	32.85	данные отсутствуют	данные отсутствуют	данные отсутствуют
4415	50.9.100	50.9.96	271°49.3`	50.34	данные отсутствуют	данные отсутствуют	данные отсутствуют
4416	51.1.1	51.1.2	47°33.2`	14.45	данные отсутствуют	данные отсутствуют	данные отсутствуют

ДОКУМЕНТ ПОДПИСАН
ЭЛЕКТРОННОЙ ПОДПИСЬЮ
Сертификат: 839971481847979980055521910400019784 43
Владелец: ПУБЛИЧНО-ПРАВОВАЯ КОМПАНИЯ РОСКАДАСТР
Действителен: с 24.12.2025 по 19.03.2027

полное наименование должности		инициалы, фамилия

Земельный участок
вид объекта недвижимости

Лист № 203 раздела 3.1	Всего листов раздела 3.1: 303	Всего разделов: 8	Всего листов выписки: 759

12.10.2026г. № КУВИ-001/2026-139152748	
Кадастровый номер:	42:17:0101038:164(Единое землепользование)

1	2	3	4	5	6	7	8
4417	51.1.2	51.1.3	100°2.4`	27.7	данные отсутствуют	42:17:0101038:288(179)	данные отсутствуют
4418	51.1.3	51.1.4	102°21.5`	46.12	данные отсутствуют	42:17:0101038:288(179)	данные отсутствуют
4419	51.1.4	51.1.5	175°33.0`	73.46	данные отсутствуют	данные отсутствуют	данные отсутствуют
4420	51.1.5	51.1.6	83°11.9`	42.31	данные отсутствуют	данные отсутствуют	данные отсутствуют
4421	51.1.6	51.1.7	344°41.6`	33.6	данные отсутствуют	данные отсутствуют	данные отсутствуют
4422	51.1.7	51.1.8	357°5.0`	47.56	данные отсутствуют	данные отсутствуют	данные отсутствуют
4423	51.1.8	51.1.9	76°12.8`	25.05	данные отсутствуют	42:17:0101038:288(179)	данные отсутствуют
4424	51.1.9	51.1.10	88°44.0`	25.81	данные отсутствуют	42:17:0101038:288(179)	данные отсутствуют
4425	51.1.10	51.1.11	145°2.0`	14.69	данные отсутствуют	42:17:0101038:288(179)	данные отсутствуют
4426	51.1.11	51.1.12	97°5.3`	46.68	данные отсутствуют	42:17:0101038:288(179)	данные отсутствуют
4427	51.1.12	51.1.13	84°5.5`	50.42	данные отсутствуют	42:17:0101038:288(179)	данные отсутствуют
4428	51.1.13	51.1.14	51°25.8`	35.86	данные отсутствуют	42:17:0101038:288(179)	данные отсутствуют
4429	51.1.14	51.1.15	87°18.0`	54.35	данные отсутствуют	42:17:0101038:288(179)	данные отсутствуют
4430	51.1.15	51.1.16	98°39.3`	55.16	данные отсутствуют	42:17:0101038:288(179)	данные отсутствуют
4431	51.1.16	51.1.17	147°17.8`	28.65	данные отсутствуют	42:17:0101038:288(179)	данные отсутствуют
4432	51.1.17	51.1.18	174°10.3`	34.07	данные отсутствуют	42:17:0101038:288(179)	данные отсутствуют
4433	51.1.18	51.1.19	107°54.2`	33.08	данные отсутствуют	42:17:0101038:288(179)	данные отсутствуют
4434	51.1.19	51.1.20	182°49.6`	19.06	данные отсутствуют	42:17:0101038:288(179)	данные отсутствуют
4435	51.1.20	51.1.21	144°20.6`	31.27	данные отсутствуют	42:17:0101038:288(179)	данные отсутствуют
4436	51.1.21	51.1.22	173°32.0`	30.01	данные отсутствуют	42:17:0101038:288(179)	данные отсутствуют
4437	51.1.22	51.1.23	74°11.5`	37.88	данные отсутствуют	42:17:0101038:288(179)	данные отсутствуют
4438	51.1.23	51.1.24	121°28.1`	22.6	данные отсутствуют	42:17:0101038:288(179)	данные отсутствуют
4439	51.1.24	51.1.25	157°51.8`	30.52	данные отсутствуют	42:17:0101038:288(179)	данные отсутствуют
4440	51.1.25	51.1.26	100°2.0`	20.78	данные отсутствуют	42:17:0101038:288(179)	данные отсутствуют
4441	51.1.26	51.1.27	155°53.3`	28	данные отсутствуют	42:17:0101038:288(179)	данные отсутствуют
4442	51.1.27	51.1.28	226°43.7`	18.28	данные отсутствуют	42:17:0101038:288(179)	данные отсутствуют
4443	51.1.28	51.1.29	239°40.6`	27.97	данные отсутствуют	42:17:0101038:288(179)	данные отсутствуют
4444	51.1.29	51.1.30	198°58.1`	27.5	данные отсутствуют	42:17:0101038:288(179)	данные отсутствуют
4445	51.1.30	51.1.31	272°25.1`	42.19	данные отсутствуют	42:17:0101038:288(179)	данные отсутствуют

полное наименование должности		инициалы, фамилия

ДОКУМЕНТ ПОДПИСАН
ЭЛЕКТРОННОЙ ПОДПИСЬЮ
Сертификат: 839971481847979980055521910400019784 43
Владелец: ПУБЛИЧНО-ПРАВОВАЯ КОМПАНИЯ РОСКАДАСТР
Действителен: с 24.12.2025 по 19.03.2027

Земельный участок
вид объекта недвижимости

Лист № 204 раздела 3.1	Всего листов раздела 3.1: 303	Всего разделов: 8	Всего листов выписки: 759

12.10.2026г. № КУВИ-001/2026-139152748	
Кадастровый номер:	42:17:0101038:164(Единое землепользование)

1	2	3	4	5	6	7	8
4446	51.1.31	51.1.32	289°17.6`	23.21	данные отсутствуют	42:17:0101038:288(179)	данные отсутствуют
4447	51.1.32	51.1.33	343°4.9`	35.26	данные отсутствуют	42:17:0101038:288(179)	данные отсутствуют
4448	51.1.33	51.1.34	318°29.8`	46.27	данные отсутствуют	42:17:0101038:288(179)	данные отсутствуют
4449	51.1.34	51.1.35	358°44.0`	23.09	данные отсутствуют	42:17:0101038:288(179)	данные отсутствуют
4450	51.1.35	51.1.36	315°28.4`	31.71	данные отсутствуют	42:17:0101038:288(179)	данные отсутствуют
4451	51.1.36	51.1.37	239°38.4`	13.99	данные отсутствуют	42:17:0101038:288(179)	данные отсутствуют
4452	51.1.37	51.1.38	183°8.4`	17.71	данные отсутствуют	42:17:0101038:288(179)	данные отсутствуют
4453	51.1.38	51.1.39	168°38.0`	100.72	данные отсутствуют	42:17:0101038:288(179)	данные отсутствуют
4454	51.1.39	51.1.40	109°2.5`	39.11	данные отсутствуют	42:17:0101038:288(179)	данные отсутствуют
4455	51.1.40	51.1.41	130°9.2`	30.8	данные отсутствуют	42:17:0101038:288(179)	данные отсутствуют
4456	51.1.41	51.1.42	150°17.7`	37.07	данные отсутствуют	42:17:0101038:288(179)	данные отсутствуют
4457	51.1.42	51.1.43	242°9.7`	30.36	данные отсутствуют	42:17:0101038:288(179)	данные отсутствуют
4458	51.1.43	51.1.44	172°23.0`	24.6	данные отсутствуют	42:17:0101038:288(179)	данные отсутствуют
4459	51.1.44	51.1.45	153°43.9`	22.48	данные отсутствуют	42:17:0101038:288(179)	данные отсутствуют
4460	51.1.45	51.1.46	180°24.5`	46.2	данные отсутствуют	42:17:0101038:288(179)	данные отсутствуют
4461	51.1.46	51.1.47	141°51.7`	27.17	данные отсутствуют	42:17:0101038:288(179)	данные отсутствуют
4462	51.1.47	51.1.48	178°44.1`	14.94	данные отсутствуют	42:17:0101038:288(179)	данные отсутствуют
4463	51.1.48	51.1.49	229°38.9`	28	данные отсутствуют	42:17:0101038:288(179)	данные отсутствуют
4464	51.1.49	51.1.50	136°43.7`	18.28	данные отсутствуют	42:17:0101038:288(179)	данные отсутствуют
4465	51.1.50	51.1.51	203°45.7`	22.49	данные отсутствуют	42:17:0101038:288(179)	данные отсутствуют
4466	51.1.51	51.1.52	140°34.3`	24.18	данные отсутствуют	42:17:0101038:288(179)	данные отсутствуют
4467	51.1.52	51.1.53	112°49.7`	56.55	данные отсутствуют	42:17:0101038:288(179)	данные отсутствуют
4468	51.1.53	51.1.54	120°44.3`	25.63	данные отсутствуют	42:17:0101038:288(179)	данные отсутствуют
4469	51.1.54	51.1.55	47°4.9`	16.36	данные отсутствуют	42:17:0101038:288(179)	данные отсутствуют
4470	51.1.55	51.1.56	130°43.0`	18.27	данные отсутствуют	42:17:0101038:288(179)	данные отсутствуют
4471	51.1.56	51.1.57	59°22.3`	24.93	данные отсутствуют	42:17:0101038:288(179)	данные отсутствуют
4472	51.1.57	51.1.58	165°14.2`	34.92	данные отсутствуют	42:17:0101038:288(179)	данные отсутствуют
4473	51.1.58	51.1.59	261°18.5`	31.5	данные отсутствуют	42:17:0101038:288(179)	данные отсутствуют
4474	51.1.59	51.1.60	218°1.0`	19.31	данные отсутствуют	42:17:0101038:288(179)	данные отсутствуют

ДОКУМЕНТ ПОДПИСАН
ЭЛЕКТРОННОЙ ПОДПИСЬЮ
Сертификат: 839971481847979980055521910400019784 43
Владелец: ПУБЛИЧНО-ПРАВОВАЯ КОМПАНИЯ РОСКАДАСТР
Действителен: с 24.12.2025 по 19.03.2027

полное наименование должности		инициалы, фамилия

Земельный участок
вид объекта недвижимости

Лист № 205 раздела 3.1	Всего листов раздела 3.1: 303	Всего разделов: 8	Всего листов выписки: 759

12.10.2026г. № КУВИ-001/2026-139152748	
Кадастровый номер:	42:17:0101038:164(Единое землепользование)

1	2	3	4	5	6	7	8
4475	51.1.60	51.1.61	190°2.0`	20.78	данные отсутствуют	42:17:0101038:288(179)	данные отсутствуют
4476	51.1.61	51.1.62	270°55.9`	70.69	данные отсутствуют	42:17:0101038:288(179)	данные отсутствуют
4477	51.1.62	51.1.63	290°31.7`	29.26	данные отсутствуют	42:17:0101038:288(179)	данные отсутствуют
4478	51.1.63	51.1.64	260°48.8`	49.36	данные отсутствуют	42:17:0101038:288(179)	данные отсутствуют
4479	51.1.64	51.1.65	309°5.5`	35.65	данные отсутствуют	42:17:0101038:288(179)	данные отсутствуют
4480	51.1.65	51.1.66	284°30.7`	64.93	данные отсутствуют	42:17:0101038:288(179)	данные отсутствуют
4481	51.1.66	51.1.67	21°5.9`	24.97	данные отсутствуют	42:17:0101038:288(179)	данные отсутствуют
4482	51.1.67	51.1.68	284°47.9`	83.4	данные отсутствуют	42:17:0101038:288(179)	данные отсутствуют
4483	51.1.68	51.1.69	259°16.3`	41.31	данные отсутствуют	42:17:0101038:288(179)	данные отсутствуют
4484	51.1.69	51.1.70	150°38.9`	23.09	данные отсутствуют	42:17:0101038:288(179)	данные отсутствуют
4485	51.1.70	51.1.71	146°43.6`	38.44	данные отсутствуют	42:17:0101038:288(179)	данные отсутствуют
4486	51.1.71	51.1.72	159°22.0`	53.27	данные отсутствуют	42:17:0101038:288(179)	данные отсутствуют
4487	51.1.72	51.1.73	168°36.5`	38.63	данные отсутствуют	42:17:0101038:288(179)	данные отсутствуют
4488	51.1.73	51.1.74	108°52.7`	157.71	данные отсутствуют	42:17:0101038:288(179)	данные отсутствуют
4489	51.1.74	51.1.75	108°5.4`	106.54	данные отсутствуют	42:17:0101038:288(179)	данные отсутствуют
4490	51.1.75	51.1.76	112°36.4`	90.61	данные отсутствуют	42:17:0101038:288(179)	данные отсутствуют
4491	51.1.76	51.1.77	169°32.2`	91.25	данные отсутствуют	42:17:0101038:288(179)	данные отсутствуют
4492	51.1.77	51.1.78	258°21.3`	103.19	данные отсутствуют	данные отсутствуют	данные отсутствуют
4493	51.1.78	51.1.79	315°41.9`	27.86	данные отсутствуют	42:17:0101038:288(437)	данные отсутствуют
4494	51.1.79	51.1.80	242°11.9`	18.22	данные отсутствуют	42:17:0101038:288(437)	данные отсутствуют
4495	51.1.80	51.1.81	296°16.9`	35.23	данные отсутствуют	42:17:0101038:288(437)	данные отсутствуют
4496	51.1.81	51.1.82	237°45.9`	47.53	данные отсутствуют	42:17:0101038:288(437)	данные отсутствуют
4497	51.1.82	51.1.83	250°43.5`	57.13	данные отсутствуют	42:17:0101038:288(437)	данные отсутствуют
4498	51.1.83	51.1.84	213°25.9`	21.47	данные отсутствуют	42:17:0101038:288(437)	данные отсутствуют
4499	51.1.84	51.1.85	162°33.8`	97.58	данные отсутствуют	42:17:0101038:288(437)	данные отсутствуют
4500	51.1.85	51.1.86	173°1.0`	27.3	данные отсутствуют	данные отсутствуют	данные отсутствуют
4501	51.1.86	51.1.87	220°43.0`	36.55	данные отсутствуют	42:17:0101038:288(346)	данные отсутствуют
4502	51.1.87	51.1.88	159°45.5`	45.96	данные отсутствуют	42:17:0101038:288(346)	данные отсутствуют
4503	51.1.88	51.1.89	162°2.0`	54.5	данные отсутствуют	данные отсутствуют	данные отсутствуют

полное наименование должности		инициалы, фамилия

ДОКУМЕНТ ПОДПИСАН
ЭЛЕКТРОННОЙ ПОДПИСЬЮ
Сертификат: 839971481847979980055521910400019784 43
Владелец: ПУБЛИЧНО-ПРАВОВАЯ КОМПАНИЯ РОСКАДАСТР
Действителен: с 24.12.2025 по 19.03.2027

Земельный участок
вид объекта недвижимости

Лист № 206 раздела 3.1	Всего листов раздела 3.1: 303	Всего разделов: 8	Всего листов выписки: 759

12.10.2026г. № КУВИ-001/2026-139152748	
Кадастровый номер:	42:17:0101038:164(Единое землепользование)

1	2	3	4	5	6	7	8
4504	51.1.89	51.1.90	278°24.1`	63.51	данные отсутствуют	данные отсутствуют	данные отсутствуют
4505	51.1.90	51.1.91	292°32.9`	114.07	данные отсутствуют	данные отсутствуют	данные отсутствуют
4506	51.1.91	51.1.92	293°32.1`	158.78	данные отсутствуют	данные отсутствуют	данные отсутствуют
4507	51.1.92	51.1.93	282°44.7`	17	данные отсутствуют	данные отсутствуют	данные отсутствуют
4508	51.1.93	51.1.94	328°37.3`	30.75	данные отсутствуют	данные отсутствуют	данные отсутствуют
4509	51.1.94	51.1.95	323°44.5`	49.74	данные отсутствуют	42:17:0101038:288(50)	данные отсутствуют
4510	51.1.95	51.1.96	301°41.5`	59.9	данные отсутствуют	42:17:0101038:288(50)	данные отсутствуют
4511	51.1.96	51.1.97	331°10.4`	35.24	данные отсутствуют	42:17:0101038:288(50)	данные отсутствуют
4512	51.1.97	51.1.98	289°17.3`	34.81	данные отсутствуют	42:17:0101038:288(50)	данные отсутствуют
4513	51.1.98	51.1.99	273°1.1`	54.49	данные отсутствуют	42:17:0101038:288(50)	данные отсутствуют
4514	51.1.99	51.1.100	317°18.2`	30.79	данные отсутствуют	42:17:0101038:288(50)	данные отсутствуют
4515	51.1.100	51.1.101	51°48.8`	6.79	данные отсутствуют	42:17:0101038:288(50)	данные отсутствуют
4516	51.1.101	51.1.102	127°49.1`	28	данные отсутствуют	42:17:0101038:288(50)	данные отсутствуют
4517	51.1.102	51.1.103	74°6.5`	32.28	данные отсутствуют	42:17:0101038:288(50)	данные отсутствуют
4518	51.1.103	51.1.104	28°13.3`	35.89	данные отсутствуют	42:17:0101038:288(50)	данные отсутствуют
4519	51.1.104	51.1.105	14°9.1`	40.86	данные отсутствуют	42:17:0101038:288(50)	данные отсутствуют
4520	51.1.105	51.1.106	313°44.1`	23.06	данные отсутствуют	42:17:0101038:288(50)	данные отсутствуют
4521	51.1.106	51.1.107	9°12.7`	37.29	данные отсутствуют	42:17:0101038:288(50)	данные отсутствуют
4522	51.1.107	51.1.108	301°13.8`	17.71	данные отсутствуют	42:17:0101038:288(50)	данные отсутствуют
4523	51.1.108	51.1.109	325°25.6`	18.87	данные отсутствуют	42:17:0101038:288(50)	данные отсутствуют
4524	51.1.109	51.1.110	325°23.8`	8.35	данные отсутствуют	данные отсутствуют	данные отсутствуют

ДОКУМЕНТ ПОДПИСАН
ЭЛЕКТРОННОЙ ПОДПИСЬЮ
Сертификат: 839971481847979980055521910400019784 43
Владелец: ПУБЛИЧНО-ПРАВОВАЯ КОМПАНИЯ РОСКАДАСТР
Действителен: с 24.12.2025 по 19.03.2027

полное наименование должности	инициалы, фамилия

Земельный участок
вид объекта недвижимости

Лист № 207 раздела 3.1	Всего листов раздела 3.1: 303	Всего разделов: 8	Всего листов выписки: 759

12.10.2026г. № КУВИ-001/2026-139152748	
Кадастровый номер:	42:17:0101038:164(Единое землепользование)

1	2	3	4	5	6	7	8
4525	51.1.110	51.1.111	234°41.2`	77.03	данные отсутствуют	данные отсутствуют	данные отсутствуют
4526	51.1.111	51.1.112	259°15.7`	24.79	данные отсутствуют	данные отсутствуют	данные отсутствуют
4527	51.1.112	51.1.113	300°10.3`	28.65	данные отсутствуют	данные отсутствуют	данные отсутствуют
4528	51.1.113	51.1.114	341°16.9`	49.83	данные отсутствуют	данные отсутствуют	данные отсутствуют
4529	51.1.114	51.1.115	351°1.7`	50.72	данные отсутствуют	данные отсутствуют	данные отсутствуют
4530	51.1.115	51.1.116	12°45.8`	39.2	данные отсутствуют	данные отсутствуют	данные отсутствуют
4531	51.1.116	51.1.117	31°38.1`	55	данные отсутствуют	данные отсутствуют	данные отсутствуют
4532	51.1.117	51.1.118	16°45.9`	61.43	данные отсутствуют	данные отсутствуют	данные отсутствуют
4533	51.1.118	51.1.119	25°17.9`	27.33	данные отсутствуют	данные отсутствуют	данные отсутствуют
4534	51.1.119	51.1.120	17°54.2`	33.08	данные отсутствуют	данные отсутствуют	данные отсутствуют
4535	51.1.120	51.1.121	45°51.1`	51.9	данные отсутствуют	данные отсутствуют	данные отсутствуют
4536	51.1.121	51.1.122	57°45.8`	55.44	данные отсутствуют	данные отсутствуют	данные отсутствуют
4537	51.1.122	51.1.123	46°19.9`	42.3	данные отсутствуют	данные отсутствуют	данные отсутствуют
4538	51.1.123	51.1.124	67°28.9`	26.24	данные отсутствуют	данные отсутствуют	данные отсутствуют
4539	51.1.124	51.1.125	88°44.0`	51.61	данные отсутствуют	данные отсутствуют	данные отсутствуют
4540	51.1.125	51.1.126	92°54.1`	30.22	данные отсутствуют	данные отсутствуют	данные отсутствуют

ДОКУМЕНТ ПОДПИСАН
ЭЛЕКТРОННОЙ ПОДПИСЬЮ
Сертификат: 839971481847979980055521910400019784 43
Владелец: ПУБЛИЧНО-ПРАВОВАЯ КОМПАНИЯ РОСКАДАСТР
Действителен: с 24.12.2025 по 19.03.2027

полное наименование должности		инициалы, фамилия

Земельный участок
вид объекта недвижимости

Лист № 208 раздела 3.1	Всего листов раздела 3.1: 303	Всего разделов: 8	Всего листов выписки: 759

12.10.2026г. № КУВИ-001/2026-139152748	
Кадастровый номер:	42:17:0101038:164(Единое землепользование)

1	2	3	4	5	6	7	8
4541	51.1.126	51.1.127	92°54.5`	25.62	данные отсутствуют	42:17:0101038:288(120)	данные отсутствуют
4542	51.1.127	51.1.128	75°14.0`	69.84	данные отсутствуют	данные отсутствуют	данные отсутствуют
4543	51.1.128	51.1.129	331°10.4`	35.24	данные отсутствуют	данные отсутствуют	данные отсутствуют
4544	51.1.129	51.1.130	304°34.2`	30.15	данные отсутствуют	данные отсутствуют	данные отсутствуют
4545	51.1.130	51.1.131	280°37.3`	41.29	данные отсутствуют	данные отсутствуют	данные отсутствуют
4546	51.1.131	51.1.132	280°36.8`	11.46	данные отсутствуют	42:17:0101038:288(120)	данные отсутствуют
4547	51.1.132	51.1.133	329°55.2`	31.01	данные отсутствуют	данные отсутствуют	данные отсутствуют
4548	51.1.133	51.1.134	352°58.3`	176.1	данные отсутствуют	данные отсутствуют	данные отсутствуют
4549	51.1.134	51.1.135	9°22.1`	22.11	данные отсутствуют	данные отсутствуют	данные отсутствуют
4550	51.1.135	51.1.136	331°18.8`	41.31	данные отсутствуют	данные отсутствуют	данные отсутствуют
4551	51.1.136	51.1.1	353°1.0`	40.95	данные отсутствуют	данные отсутствуют	данные отсутствуют
4552	51.2.137	51.2.138	337°1.6`	1	данные отсутствуют	42:17:0000000:30(126)	данные отсутствуют
4553	51.2.138	51.2.139	246°43.6`	1.01	данные отсутствуют	42:17:0000000:30(126)	данные отсутствуют
4554	51.2.139	51.2.140	156°30.1`	1	данные отсутствуют	42:17:0000000:30(126)	данные отсутствуют
4555	51.2.140	51.2.137	66°30.1`	1	данные отсутствуют	42:17:0000000:30(126)	данные отсутствуют
4556	51.3.141	51.3.142	336°30.1`	1	данные отсутствуют	42:17:0000000:30(175)	данные отсутствуют
4557	51.3.142	51.3.143	246°30.1`	1	данные отсутствуют	42:17:0000000:30(175)	данные отсутствуют

ДОКУМЕНТ ПОДПИСАН
ЭЛЕКТРОННОЙ ПОДПИСЬЮ
Сертификат: 839971481847979980055521910400019784 43
Владелец: ПУБЛИЧНО-ПРАВОВАЯ КОМПАНИЯ РОСКАДАСТР
Действителен: с 24.12.2025 по 19.03.2027

полное наименование должности		инициалы, фамилия

Земельный участок
вид объекта недвижимости

Лист № 209 раздела 3.1	Всего листов раздела 3.1: 303	Всего разделов: 8	Всего листов выписки: 759

12.10.2026г. № КУВИ-001/2026-139152748	
Кадастровый номер:	42:17:0101038:164(Единое землепользование)

1	2	3	4	5	6	7	8
4558	51.3.143	51.3.144	157°1.6`	1	данные отсутствуют	42:17:0000000:30(175)	данные отсутствуют
4559	51.3.144	51.3.141	66°43.6`	1.01	данные отсутствуют	42:17:0000000:30(175)	данные отсутствуют
4560	51.4.145	51.4.146	336°30.1`	1	данные отсутствуют	42:17:0000000:30(176)	данные отсутствуют
4561	51.4.146	51.4.147	246°30.1`	1	данные отсутствуют	42:17:0000000:30(176)	данные отсутствуют
4562	51.4.147	51.4.148	156°43.6`	1.01	данные отсутствуют	42:17:0000000:30(176)	данные отсутствуют
4563	51.4.148	51.4.145	65°58.8`	1.01	данные отсутствуют	42:17:0000000:30(176)	данные отсутствуют
4564	51.5.149	51.5.150	337°14.9`	1.01	данные отсутствуют	42:17:0000000:30(63)	данные отсутствуют
4565	51.5.150	51.5.151	247°14.9`	1.01	данные отсутствуют	42:17:0000000:30(63)	данные отсутствуют
4566	51.5.151	51.5.152	156°43.6`	1.01	данные отсутствуют	42:17:0000000:30(63)	данные отсутствуют
4567	51.5.152	51.5.149	67°1.6`	1	данные отсутствуют	42:17:0000000:30(63)	данные отсутствуют
4568	51.6.153	51.6.154	337°14.9`	1.01	данные отсутствуют	42:17:0000000:30(154)	данные отсутствуют
4569	51.6.154	51.6.155	247°14.9`	1.01	данные отсутствуют	42:17:0000000:30(154)	данные отсутствуют
4570	51.6.155	51.6.156	157°14.9`	1.01	данные отсутствуют	42:17:0000000:30(154)	данные отсутствуют
4571	51.6.156	51.6.153	67°14.9`	1.01	данные отсутствуют	42:17:0000000:30(154)	данные отсутствуют
4572	51.7.157	51.7.158	336°43.6`	1.01	данные отсутствуют	42:17:0000000:30(107)	данные отсутствуют
4573	51.7.158	51.7.159	247°1.6`	1	данные отсутствуют	42:17:0000000:30(107)	данные отсутствуют

ДОКУМЕНТ ПОДПИСАН
ЭЛЕКТРОННОЙ ПОДПИСЬЮ
Сертификат: 839971481847979980055521910400019784 43
Владелец: ПУБЛИЧНО-ПРАВОВАЯ КОМПАНИЯ РОСКАДАСТР
Действителен: с 24.12.2025 по 19.03.2027

полное наименование должности		инициалы, фамилия

Земельный участок
вид объекта недвижимости

Лист № 210 раздела 3.1	Всего листов раздела 3.1: 303	Всего разделов: 8	Всего листов выписки: 759

12.10.2026г. № КУВИ-001/2026-139152748	
Кадастровый номер:	42:17:0101038:164(Единое землепользование)

1	2	3	4	5	6	7	8
4574	51.7.159	51.7.160	157°14.9`	1.01	данные отсутствуют	42:17:0000000:30(107)	данные отсутствуют
4575	51.7.160	51.7.157	67°14.9`	1.01	данные отсутствуют	42:17:0000000:30(107)	данные отсутствуют
4576	51.8.161	51.8.162	337°14.9`	1.01	данные отсутствуют	42:17:0000000:30(16)	данные отсутствуют
4577	51.8.162	51.8.163	247°14.9`	1.01	данные отсутствуют	42:17:0000000:30(16)	данные отсутствуют
4578	51.8.163	51.8.164	156°43.6`	1.01	данные отсутствуют	42:17:0000000:30(16)	данные отсутствуют
4579	51.8.164	51.8.161	67°1.6`	1	данные отсутствуют	42:17:0000000:30(16)	данные отсутствуют
4580	51.9.165	51.9.166	337°14.9`	1.01	данные отсутствуют	42:17:0000000:30(41)	данные отсутствуют
4581	51.9.166	51.9.167	247°14.9`	1.01	данные отсутствуют	42:17:0000000:30(41)	данные отсутствуют
4582	51.9.167	51.9.168	156°43.6`	1.01	данные отсутствуют	42:17:0000000:30(41)	данные отсутствуют
4583	51.9.168	51.9.165	67°1.6`	1	данные отсутствуют	42:17:0000000:30(41)	данные отсутствуют
4584	51.10.169	51.10.170	337°1.6`	1	данные отсутствуют	42:17:0000000:30(155)	данные отсутствуют
4585	51.10.170	51.10.171	246°43.6`	1.01	данные отсутствуют	42:17:0000000:30(155)	данные отсутствуют
4586	51.10.171	51.10.172	156°30.1`	1	данные отсутствуют	42:17:0000000:30(155)	данные отсутствуют
4587	51.10.172	51.10.169	66°30.1`	1	данные отсутствуют	42:17:0000000:30(155)	данные отсутствуют
4588	51.11.173	51.11.174	336°43.6`	1.01	данные отсутствуют	42:17:0000000:30(109)	данные отсутствуют
4589	51.11.174	51.11.175	247°1.6`	1	данные отсутствуют	42:17:0000000:30(109)	данные отсутствуют

ДОКУМЕНТ ПОДПИСАН
ЭЛЕКТРОННОЙ ПОДПИСЬЮ
Сертификат: 839971481847979980055521910400019784 43
Владелец: ПУБЛИЧНО-ПРАВОВАЯ КОМПАНИЯ РОСКАДАСТР
Действителен: с 24.12.2025 по 19.03.2027

полное наименование должности		инициалы, фамилия

Земельный участок
вид объекта недвижимости

Лист № 211 раздела 3.1	Всего листов раздела 3.1: 303	Всего разделов: 8	Всего листов выписки: 759

12.10.2026г. № КУВИ-001/2026-139152748	
Кадастровый номер:	42:17:0101038:164(Единое землепользование)

1	2	3	4	5	6	7	8
4590	51.11.175	51.11.176	156°43.6`	1.01	данные отсутствуют	42:17:0000000:30(109)	данные отсутствуют
4591	51.11.176	51.11.173	67°1.6`	1	данные отсутствуют	42:17:0000000:30(109)	данные отсутствуют
4592	51.12.177	51.12.178	336°30.1`	1	данные отсутствуют	42:17:0000000:30(42)	данные отсутствуют
4593	51.12.178	51.12.179	246°30.1`	1	данные отсутствуют	42:17:0000000:30(42)	данные отсутствуют
4594	51.12.179	51.12.180	156°30.1`	1	данные отсутствуют	42:17:0000000:30(42)	данные отсутствуют
4595	51.12.180	51.12.177	66°30.1`	1	данные отсутствуют	42:17:0000000:30(42)	данные отсутствуют
4596	51.13.181	51.13.182	333°7.6`	5.82	данные отсутствуют	42:17:0000000:30(110)	данные отсутствуют
4597	51.13.182	51.13.183	242°40.1`	1	данные отсутствуют	42:17:0000000:30(110)	данные отсутствуют
4598	51.13.183	51.13.184	153°12.9`	5.81	данные отсутствуют	42:17:0000000:30(110)	данные отсутствуют
4599	51.13.184	51.13.181	62°55.7`	1.01	данные отсутствуют	42:17:0000000:30(110)	данные отсутствуют
4600	51.14.185	51.14.186	336°30.1`	1	данные отсутствуют	42:17:0000000:30(17)	данные отсутствуют
4601	51.14.186	51.14.187	246°30.1`	1	данные отсутствуют	42:17:0000000:30(17)	данные отсутствуют
4602	51.14.187	51.14.188	157°1.6`	1	данные отсутствуют	42:17:0000000:30(17)	данные отсутствуют
4603	51.14.188	51.14.185	66°43.6`	1.01	данные отсутствуют	42:17:0000000:30(17)	данные отсутствуют
4604	51.15.189	51.15.190	336°30.1`	1	данные отсутствуют	42:17:0000000:30(87)	данные отсутствуют
4605	51.15.190	51.15.191	246°30.1`	1	данные отсутствуют	42:17:0000000:30(87)	данные отсутствуют

ДОКУМЕНТ ПОДПИСАН
ЭЛЕКТРОННОЙ ПОДПИСЬЮ
Сертификат: 839971481847979980055521910400019784 43
Владелец: ПУБЛИЧНО-ПРАВОВАЯ КОМПАНИЯ РОСКАДАСТР
Действителен: с 24.12.2025 по 19.03.2027

полное наименование должности		инициалы, фамилия

Земельный участок
вид объекта недвижимости

Лист № 212 раздела 3.1	Всего листов раздела 3.1: 303	Всего разделов: 8	Всего листов выписки: 759

12.10.2026г. № КУВИ-001/2026-139152748	
Кадастровый номер:	42:17:0101038:164(Единое землепользование)

1	2	3	4	5	6	7	8
4606	51.15.191	51.15.192	157°1.6`	1	данные отсутствуют	42:17:0000000:30(87)	данные отсутствуют
4607	51.15.192	51.15.189	66°43.6`	1.01	данные отсутствуют	42:17:0000000:30(87)	данные отсутствуют
4608	51.16.193	51.16.194	180°0.0`	10	данные отсутствуют	данные отсутствуют	данные отсутствуют
4609	51.16.194	51.16.195	90°0.0`	10	данные отсутствуют	данные отсутствуют	данные отсутствуют
4610	51.16.195	51.16.196	0°0.0`	10	данные отсутствуют	данные отсутствуют	данные отсутствуют
4611	51.16.196	51.16.193	270°0.0`	10	данные отсутствуют	данные отсутствуют	данные отсутствуют
4612	51.17.197	51.17.198	180°0.0`	10	данные отсутствуют	данные отсутствуют	данные отсутствуют
4613	51.17.198	51.17.199	90°0.0`	10	данные отсутствуют	данные отсутствуют	данные отсутствуют
4614	51.17.199	51.17.200	0°0.0`	10	данные отсутствуют	данные отсутствуют	данные отсутствуют
4615	51.17.200	51.17.197	270°0.0`	10	данные отсутствуют	данные отсутствуют	данные отсутствуют
4616	51.18.201	51.18.202	180°0.0`	10	данные отсутствуют	данные отсутствуют	данные отсутствуют
4617	51.18.202	51.18.203	90°0.0`	10	данные отсутствуют	данные отсутствуют	данные отсутствуют
4618	51.18.203	51.18.204	0°0.0`	10	данные отсутствуют	данные отсутствуют	данные отсутствуют
4619	51.18.204	51.18.201	270°0.0`	10	данные отсутствуют	данные отсутствуют	данные отсутствуют
4620	51.19.205	51.19.206	180°0.0`	10	данные отсутствуют	данные отсутствуют	данные отсутствуют
4621	51.19.206	51.19.207	90°0.0`	10	данные отсутствуют	данные отсутствуют	данные отсутствуют

ДОКУМЕНТ ПОДПИСАН
ЭЛЕКТРОННОЙ ПОДПИСЬЮ
Сертификат: 839971481847979980055521910400019784 43
Владелец: ПУБЛИЧНО-ПРАВОВАЯ КОМПАНИЯ РОСКАДАСТР
Действителен: с 24.12.2025 по 19.03.2027

полное наименование должности	инициалы, фамилия

Земельный участок
вид объекта недвижимости

Лист № 213 раздела 3.1	Всего листов раздела 3.1: 303	Всего разделов: 8	Всего листов выписки: 759

12.10.2026г. № КУВИ-001/2026-139152748	
Кадастровый номер:	42:17:0101038:164(Единое землепользование)

1	2	3	4	5	6	7	8
4622	51.19.207	51.19.208	0°0.0`	10	данные отсутствуют	данные отсутствуют	данные отсутствуют
4623	51.19.208	51.19.205	270°0.0`	10	данные отсутствуют	данные отсутствуют	данные отсутствуют
4624	51.20.209	51.20.210	180°0.0`	10	данные отсутствуют	данные отсутствуют	данные отсутствуют
4625	51.20.210	51.20.211	90°0.0`	10	данные отсутствуют	данные отсутствуют	данные отсутствуют
4626	51.20.211	51.20.212	0°0.0`	10	данные отсутствуют	данные отсутствуют	данные отсутствуют
4627	51.20.212	51.20.209	270°0.0`	10	данные отсутствуют	данные отсутствуют	данные отсутствуют
4628	51.21.213	51.21.214	180°0.0`	10	данные отсутствуют	данные отсутствуют	данные отсутствуют
4629	51.21.214	51.21.215	90°0.0`	10	данные отсутствуют	данные отсутствуют	данные отсутствуют
4630	51.21.215	51.21.216	0°0.0`	10	данные отсутствуют	данные отсутствуют	данные отсутствуют
4631	51.21.216	51.21.213	270°0.0`	10	данные отсутствуют	данные отсутствуют	данные отсутствуют
4632	51.22.217	51.22.218	185°5.1`	12.3	данные отсутствуют	данные отсутствуют	данные отсутствуют
4633	51.22.218	51.22.219	175°52.1`	27.2	данные отсутствуют	данные отсутствуют	данные отсутствуют
4634	51.22.219	51.22.220	97°29.5`	17.87	данные отсутствуют	данные отсутствуют	данные отсутствуют
4635	51.22.220	51.22.221	35°33.7`	13.58	данные отсутствуют	данные отсутствуют	данные отсутствуют
4636	51.22.221	51.22.222	341°47.9`	32.65	данные отсутствуют	данные отсутствуют	данные отсутствуют
4637	51.22.222	51.22.217	268°44.0`	16.29	данные отсутствуют	данные отсутствуют	данные отсутствуют

ДОКУМЕНТ ПОДПИСАН
ЭЛЕКТРОННОЙ ПОДПИСЬЮ
Сертификат: 839971481847979980055521910400019784 43
Владелец: ПУБЛИЧНО-ПРАВОВАЯ КОМПАНИЯ РОСКАДАСТР
Действителен: с 24.12.2025 по 19.03.2027

полное наименование должности		инициалы, фамилия

Земельный участок
вид объекта недвижимости

Лист № 214 раздела 3.1	Всего листов раздела 3.1: 303	Всего разделов: 8	Всего листов выписки: 759

12.10.2026г. № КУВИ-001/2026-139152748	
Кадастровый номер:	42:17:0101038:164(Единое землепользование)

1	2	3	4	5	6	7	8
4638	51.23.223	51.23.224	214°59.5`	25.27	данные отсутствуют	данные отсутствуют	данные отсутствуют
4639	51.23.224	51.23.225	164°41.9`	22.39	данные отсутствуют	данные отсутствуют	данные отсутствуют
4640	51.23.225	51.23.226	108°1.6`	28.79	данные отсутствуют	данные отсутствуют	данные отсутствуют
4641	51.23.226	51.23.227	150°8.0`	17.01	данные отсутствуют	данные отсутствуют	данные отсутствуют
4642	51.23.227	51.23.228	82°23.2`	24.61	данные отсутствуют	данные отсутствуют	данные отсутствуют
4643	51.23.228	51.23.229	3°55.1`	30	данные отсутствуют	данные отсутствуют	данные отсутствуют
4644	51.23.229	51.23.230	330°6.8`	34.04	данные отсутствуют	данные отсутствуют	данные отсутствуют
4645	51.23.230	51.23.223	275°4.1`	36.89	данные отсутствуют	данные отсутствуют	данные отсутствуют
4646	51.24.231	51.24.232	166°35.2`	109.75	данные отсутствуют	42:17:0101038:288(342)	данные отсутствуют
4647	51.24.232	51.24.233	220°21.1`	32.71	данные отсутствуют	42:17:0101038:288(342)	данные отсутствуют
4648	51.24.233	51.24.234	297°0.7`	20.06	данные отсутствуют	42:17:0101038:288(342)	данные отсутствуют
4649	51.24.234	51.24.235	264°54.9`	20.42	данные отсутствуют	42:17:0101038:288(342)	данные отсутствуют
4650	51.24.235	51.24.236	228°8.5`	12.51	данные отсутствуют	42:17:0101038:288(342)	данные отсутствуют
4651	51.24.236	51.24.237	168°6.8`	44.23	данные отсутствуют	42:17:0101038:288(342)	данные отсутствуют
4652	51.24.237	51.24.238	59°55.2`	31.01	данные отсутствуют	42:17:0101038:288(342)	данные отсутствуют
4653	51.24.238	51.24.239	154°17.3`	49.23	данные отсутствуют	42:17:0101038:288(342)	данные отсутствуют

ДОКУМЕНТ ПОДПИСАН
ЭЛЕКТРОННОЙ ПОДПИСЬЮ
Сертификат: 839971481847979980055521910400019784 43
Владелец: ПУБЛИЧНО-ПРАВОВАЯ КОМПАНИЯ РОСКАДАСТР
Действителен: с 24.12.2025 по 19.03.2027

полное наименование должности		инициалы, фамилия

Земельный участок
вид объекта недвижимости

Лист № 215 раздела 3.1	Всего листов раздела 3.1: 303	Всего разделов: 8	Всего листов выписки: 759

12.10.2026г. № КУВИ-001/2026-139152748	
Кадастровый номер:	42:17:0101038:164(Единое землепользование)

1	2	3	4	5	6	7	8
4654	51.24.239	51.24.240	90°37.9`	40.77	данные отсутствуют	42:17:0101038:288(342)	данные отсутствуют
4655	51.24.240	51.24.241	349°46.2`	26.13	данные отсутствуют	42:17:0101038:288(342)	данные отсутствуют
4656	51.24.241	51.24.242	327°45.5`	39.61	данные отсутствуют	42:17:0101038:288(342)	данные отсутствуют
4657	51.24.242	51.24.243	32°26.4`	9.79	данные отсутствуют	42:17:0101038:288(342)	данные отсутствуют
4658	51.24.243	51.24.244	136°25.5`	20.19	данные отсутствуют	42:17:0101038:288(342)	данные отсутствуют
4659	51.24.244	51.24.245	76°39.0`	19.45	данные отсутствуют	42:17:0101038:288(342)	данные отсутствуют
4660	51.24.245	51.24.246	345°48.5`	151.91	данные отсутствуют	42:17:0101038:288(342)	данные отсутствуют
4661	51.24.246	51.24.247	298°28.4`	21.9	данные отсутствуют	42:17:0101038:288(342)	данные отсутствуют
4662	51.24.247	51.24.231	227°31.6`	14.44	данные отсутствуют	42:17:0101038:288(342)	данные отсутствуют
4663	51.25.248	51.25.249	147°45.9`	31.68	данные отсутствуют	42:17:0101038:288(181)	данные отсутствуют
4664	51.25.249	51.25.250	74°40.9`	16.81	данные отсутствуют	42:17:0101038:288(181)	данные отсутствуют
4665	51.25.250	51.25.251	136°13.6`	22.12	данные отсутствуют	42:17:0101038:288(181)	данные отсутствуют
4666	51.25.251	51.25.252	179°17.2`	139.91	данные отсутствуют	42:17:0101038:288(181)	данные отсутствуют
4667	51.25.252	51.25.253	141°51.4`	40.75	данные отсутствуют	42:17:0101038:288(181)	данные отсутствуют
4668	51.25.253	51.25.254	126°25.1`	37.77	данные отсутствуют	42:17:0101038:288(181)	данные отсутствуют
4669	51.25.254	51.25.255	25°17.3`	24.3	данные отсутствуют	42:17:0101038:288(181)	данные отсутствуют

ДОКУМЕНТ ПОДПИСАН
ЭЛЕКТРОННОЙ ПОДПИСЬЮ
Сертификат: 839971481847979980055521910400019784 43
Владелец: ПУБЛИЧНО-ПРАВОВАЯ КОМПАНИЯ РОСКАДАСТР
Действителен: с 24.12.2025 по 19.03.2027

полное наименование должности		инициалы, фамилия

Земельный участок
вид объекта недвижимости

Лист № 216 раздела 3.1	Всего листов раздела 3.1: 303	Всего разделов: 8	Всего листов выписки: 759

12.10.2026г. № КУВИ-001/2026-139152748	
Кадастровый номер:	42:17:0101038:164(Единое землепользование)

1	2	3	4	5	6	7	8
4670	51.25.255	51.25.256	92°33.2`	20.42	данные отсутствуют	42:17:0101038:288(181)	данные отсутствуют
4671	51.25.256	51.25.257	17°44.6`	41.67	данные отсутствуют	42:17:0101038:288(181)	данные отсутствуют
4672	51.25.257	51.25.258	303°25.9`	21.47	данные отсутствуют	42:17:0101038:288(181)	данные отсутствуют
4673	51.25.258	51.25.259	330°48.9`	26.13	данные отсутствуют	42:17:0101038:288(181)	данные отсутствуют
4674	51.25.259	51.25.260	351°18.5`	31.5	данные отсутствуют	42:17:0101038:288(181)	данные отсутствуют
4675	51.25.260	51.25.261	340°54.5`	119.85	данные отсутствуют	42:17:0101038:288(181)	данные отсутствуют
4676	51.25.261	51.25.262	305°35.5`	27.16	данные отсутствуют	42:17:0101038:288(181)	данные отсутствуют
4677	51.25.262	51.25.263	275°3.7`	24.6	данные отсутствуют	42:17:0101038:288(181)	данные отсутствуют
4678	51.25.263	51.25.248	228°8.4`	37.57	данные отсутствуют	42:17:0101038:288(181)	данные отсутствуют
4679	52.1.1	52.1.2	156°56.4`	20.63	данные отсутствуют	данные отсутствуют	данные отсутствуют
4680	52.1.2	52.1.3	156°55.4`	15.95	данные отсутствуют	42:17:0101038:288(123)	данные отсутствуют
4681	52.1.3	52.1.4	76°27.1`	31.97	данные отсутствуют	42:17:0101038:288(123)	данные отсутствуют
4682	52.1.4	52.1.5	39°33.2`	39.48	данные отсутствуют	42:17:0101038:288(123)	данные отсутствуют
4683	52.1.5	52.1.6	19°45.8`	75.68	данные отсутствуют	42:17:0101038:288(123)	данные отсутствуют
4684	52.1.6	52.1.7	17°9.8`	107.38	данные отсутствуют	42:17:0101038:288(123)	данные отсутствуют
4685	52.1.7	52.1.8	90°47.0`	20.45	данные отсутствуют	данные отсутствуют	данные отсутствуют
4686	52.1.8	52.1.9	182°35.6`	140.6	данные отсутствуют	данные отсутствуют	данные отсутствуют
4687	52.1.9	52.1.10	184°12.7`	76.52	данные отсутствуют	данные отсутствуют	данные отсутствуют
4688	52.1.10	52.1.11	180°53.7`	273.45	данные отсутствуют	данные отсутствуют	данные отсутствуют
4689	52.1.11	52.1.12	241°53.0`	234.41	данные отсутствуют	данные отсутствуют	данные отсутствуют
4690	52.1.12	52.1.13	277°15.7`	43.51	данные отсутствуют	данные отсутствуют	данные отсутствуют
4691	52.1.13	52.1.14	16°1.1`	139.77	данные отсутствуют	42:17:0101038:288(434)	данные отсутствуют

ДОКУМЕНТ ПОДПИСАН
ЭЛЕКТРОННОЙ ПОДПИСЬЮ
Сертификат: 839971481847979980055521910400019784 43
Владелец: ПУБЛИЧНО-ПРАВОВАЯ КОМПАНИЯ РОСКАДАСТР
Действителен: с 24.12.2025 по 19.03.2027

полное наименование должности	инициалы, фамилия

Земельный участок
вид объекта недвижимости

Лист № 217 раздела 3.1	Всего листов раздела 3.1: 303	Всего разделов: 8	Всего листов выписки: 759

12.10.2026г. № КУВИ-001/2026-139152748	
Кадастровый номер:	42:17:0101038:164(Единое землепользование)

1	2	3	4	5	6	7	8
4692	52.1.14	52.1.15	19°41.8`	87.29	данные отсутствуют	42:17:0101038:288(434)	данные отсутствуют
4693	52.1.15	52.1.16	2°6.4`	23.13	данные отсутствуют	42:17:0101038:288(434)	данные отсутствуют
4694	52.1.16	52.1.17	9°16.7`	140.92	данные отсутствуют	42:17:0101038:288(434)	данные отсутствуют
4695	52.1.17	52.1.1	34°16.1`	46.74	данные отсутствуют	42:17:0101038:288(434)	данные отсутствуют
4696	52.2.18	52.2.19	180°0.0`	10	данные отсутствуют	данные отсутствуют	данные отсутствуют
4697	52.2.19	52.2.20	90°0.0`	10	данные отсутствуют	данные отсутствуют	данные отсутствуют
4698	52.2.20	52.2.21	0°0.0`	10	данные отсутствуют	данные отсутствуют	данные отсутствуют
4699	52.2.21	52.2.18	270°0.0`	10	данные отсутствуют	данные отсутствуют	данные отсутствуют
4700	52.3.22	52.3.23	180°0.0`	10	данные отсутствуют	данные отсутствуют	данные отсутствуют
4701	52.3.23	52.3.24	90°0.0`	10	данные отсутствуют	данные отсутствуют	данные отсутствуют
4702	52.3.24	52.3.25	0°0.0`	10	данные отсутствуют	данные отсутствуют	данные отсутствуют
4703	52.3.25	52.3.22	270°0.0`	10	данные отсутствуют	данные отсутствуют	данные отсутствуют
4704	52.4.26	52.4.27	180°0.0`	10	данные отсутствуют	данные отсутствуют	данные отсутствуют
4705	52.4.27	52.4.28	90°0.0`	10	данные отсутствуют	данные отсутствуют	данные отсутствуют
4706	52.4.28	52.4.29	0°0.0`	10	данные отсутствуют	данные отсутствуют	данные отсутствуют
4707	52.4.29	52.4.26	270°0.0`	10	данные отсутствуют	данные отсутствуют	данные отсутствуют
4708	52.5.30	52.5.31	173°0.6`	13.64	данные отсутствуют	42:17:0101038:288(435)	данные отсутствуют
4709	52.5.31	52.5.32	160°18.0`	21.48	данные отсутствуют	42:17:0101038:288(435)	данные отсутствуют
4710	52.5.32	52.5.33	93°29.6`	49.06	данные отсутствуют	42:17:0101038:288(435)	данные отсутствуют
4711	52.5.33	52.5.34	36°37.6`	15.49	данные отсутствуют	42:17:0101038:288(435)	данные отсутствуют
4712	52.5.34	52.5.35	2°31.6`	20.42	данные отсутствуют	42:17:0101038:288(435)	данные отсутствуют
4713	52.5.35	52.5.36	312°11.0`	35.55	данные отсутствуют	42:17:0101038:288(435)	данные отсутствуют
4714	52.5.36	52.5.37	268°44.1`	14.94	данные отсутствуют	42:17:0101038:288(435)	данные отсутствуют
4715	52.5.37	52.5.38	210°43.6`	12.82	данные отсутствуют	42:17:0101038:288(435)	данные отсутствуют
4716	52.5.38	52.5.30	246°55.1`	21.94	данные отсутствуют	42:17:0101038:288(435)	данные отсутствуют
4717	53.1.1	53.1.2	71°53.7`	133.54	данные отсутствуют	данные отсутствуют	данные отсутствуют
4718	53.1.2	53.1.3	75°59.9`	167.01	данные отсутствуют	данные отсутствуют	данные отсутствуют
4719	53.1.3	53.1.4	79°24.1`	100.09	данные отсутствуют	данные отсутствуют	данные отсутствуют
4720	53.1.4	53.1.5	72°7.6`	140.85	данные отсутствуют	данные отсутствуют	данные отсутствуют

ДОКУМЕНТ ПОДПИСАН
ЭЛЕКТРОННОЙ ПОДПИСЬЮ
Сертификат: 839971481847979980055521910400019784 43
Владелец: ПУБЛИЧНО-ПРАВОВАЯ КОМПАНИЯ РОСКАДАСТР
Действителен: с 24.12.2025 по 19.03.2027

полное наименование должности	инициалы, фамилия

Земельный участок
вид объекта недвижимости

Лист № 218 раздела 3.1	Всего листов раздела 3.1: 303	Всего разделов: 8	Всего листов выписки: 759

12.10.2026г. № КУВИ-001/2026-139152748	
Кадастровый номер:	42:17:0101038:164(Единое землепользование)

1	2	3	4	5	6	7	8
4721	53.1.5	53.1.6	82°19.1`	62.17	данные отсутствуют	данные отсутствуют	данные отсутствуют
4722	53.1.6	53.1.7	176°0.5`	1.29	данные отсутствуют	данные отсутствуют	данные отсутствуют
4723	53.1.7	53.1.8	172°42.4`	486.77	данные отсутствуют	данные отсутствуют	данные отсутствуют
4724	53.1.8	53.1.9	171°33.5`	613.7	данные отсутствуют	данные отсутствуют	данные отсутствуют
4725	53.1.9	53.1.10	273°1.6`	20.46	данные отсутствуют	42:17:0101038:269(333)	данные отсутствуют
4726	53.1.10	53.1.11	338°0.6`	38.86	данные отсутствуют	42:17:0101038:269(333)	данные отсутствуют
4727	53.1.11	53.1.12	285°24.7`	20.51	данные отсутствуют	42:17:0101038:269(333)	данные отсутствуют
4728	53.1.12	53.1.13	215°38.0`	9.82	данные отсутствуют	42:17:0101038:269(333)	данные отсутствуют
4729	53.1.13	53.1.14	183°7.1`	38.42	данные отсутствуют	42:17:0101038:269(333)	данные отсутствуют
4730	53.1.14	53.1.15	124°2.5`	57.77	данные отсутствуют	42:17:0101038:269(333)	данные отсутствуют
4731	53.1.15	53.1.16	55°57.9`	20.74	данные отсутствуют	42:17:0101038:269(333)	данные отсутствуют
4732	53.1.16	53.1.17	170°36.8`	377.61	данные отсутствуют	данные отсутствуют	данные отсутствуют
4733	53.1.17	53.1.18	254°41.6`	54.86	данные отсутствуют	данные отсутствуют	данные отсутствуют
4734	53.1.18	53.1.19	258°30.3`	60.62	данные отсутствуют	данные отсутствуют	данные отсутствуют
4735	53.1.19	53.1.20	268°43.6`	83.22	данные отсутствуют	данные отсутствуют	данные отсутствуют
4736	53.1.20	53.1.21	273°58.1`	118.31	данные отсутствуют	данные отсутствуют	данные отсутствуют
4737	53.1.21	53.1.22	270°43.0`	141.67	данные отсутствуют	данные отсутствуют	данные отсутствуют
4738	53.1.22	53.1.23	264°27.2`	105.74	данные отсутствуют	данные отсутствуют	данные отсутствуют
4739	53.1.23	53.1.24	250°58.8`	51.73	данные отсутствуют	данные отсутствуют	данные отсутствуют
4740	53.1.24	53.1.25	254°21.1`	39.22	данные отсутствуют	данные отсутствуют	данные отсутствуют
4741	53.1.25	53.1.26	268°44.4`	25.92	данные отсутствуют	данные отсутствуют	данные отсутствуют
4742	53.1.26	53.1.27	289°2.4`	22.47	данные отсутствуют	данные отсутствуют	данные отсутствуют
4743	53.1.27	53.1.28	334°50.8`	25.95	данные отсутствуют	данные отсутствуют	данные отсутствуют
4744	53.1.28	53.1.29	359°46.3`	45.14	данные отсутствуют	данные отсутствуют	данные отсутствуют
4745	53.1.29	53.1.30	352°32.9`	36.86	данные отсутствуют	данные отсутствуют	данные отсутствуют
4746	53.1.30	53.1.31	341°9.4`	62.57	данные отсутствуют	данные отсутствуют	данные отсутствуют
4747	53.1.31	53.1.32	310°25.1`	84.61	данные отсутствуют	данные отсутствуют	данные отсутствуют
4748	53.1.32	53.1.33	356°55.7`	53.39	данные отсутствуют	42:17:0101038:269(108)	данные отсутствуют
4749	53.1.33	53.1.34	40°59.5`	43.8	данные отсутствуют	42:17:0101038:269(108)	данные отсутствуют

ДОКУМЕНТ ПОДПИСАН
ЭЛЕКТРОННОЙ ПОДПИСЬЮ
Сертификат: 839971481847979980055521910400019784 43
Владелец: ПУБЛИЧНО-ПРАВОВАЯ КОМПАНИЯ РОСКАДАСТР
Действителен: с 24.12.2025 по 19.03.2027

полное наименование должности		инициалы, фамилия

Земельный участок
вид объекта недвижимости

Лист № 219 раздела 3.1	Всего листов раздела 3.1: 303	Всего разделов: 8	Всего листов выписки: 759

12.10.2026г. № КУВИ-001/2026-139152748	
Кадастровый номер:	42:17:0101038:164(Единое землепользование)

1	2	3	4	5	6	7	8
4750	53.1.34	53.1.35	8°22.6`	52.79	данные отсутствуют	42:17:0101038:269(108)	данные отсутствуют
4751	53.1.35	53.1.36	291°55.5`	22.44	данные отсутствуют	42:17:0101038:269(108)	данные отсутствуют
4752	53.1.36	53.1.37	7°15.7`	19.86	данные отсутствуют	42:17:0101038:269(108)	данные отсутствуют
4753	53.1.37	53.1.38	59°14.7`	25.95	данные отсутствуют	42:17:0101038:269(108)	данные отсутствуют
4754	53.1.38	53.1.39	32°54.1`	33.23	данные отсутствуют	42:17:0101038:269(108)	данные отсутствуют
4755	53.1.39	53.1.40	334°58.4`	26.83	данные отсутствуют	42:17:0101038:269(108)	данные отсутствуют
4756	53.1.40	53.1.41	313°43.7`	19.44	данные отсутствуют	42:17:0101038:269(108)	данные отсутствуют
4757	53.1.41	53.1.42	222°11.6`	25.7	данные отсутствуют	42:17:0101038:269(108)	данные отсутствуют
4758	53.1.42	53.1.43	193°11.8`	31.45	данные отсутствуют	42:17:0101038:269(108)	данные отсутствуют
4759	53.1.43	53.1.44	257°25.7`	20.03	данные отсутствуют	42:17:0101038:269(108)	данные отсутствуют
4760	53.1.44	53.1.45	268°51.4`	24.03	данные отсутствуют	42:17:0101038:269(108)	данные отсутствуют
4761	53.1.45	53.1.46	0°43.7`	71.56	данные отсутствуют	данные отсутствуют	данные отсутствуют
4762	53.1.46	53.1.47	357°14.5`	491.34	данные отсутствуют	данные отсутствуют	данные отсутствуют
4763	53.1.47	53.1.48	101°27.9`	31.14	данные отсутствуют	42:17:0101038:269(176)	данные отсутствуют
4764	53.1.48	53.1.49	117°28.8`	34.72	данные отсутствуют	42:17:0101038:269(176)	данные отсутствуют
4765	53.1.49	53.1.50	160°43.1`	41.31	данные отсутствуют	42:17:0101038:269(176)	данные отсутствуют
4766	53.1.50	53.1.51	76°58.1`	24.08	данные отсутствуют	42:17:0101038:269(176)	данные отсутствуют
4767	53.1.51	53.1.52	164°50.7`	90.04	данные отсутствуют	42:17:0101038:269(176)	данные отсутствуют
4768	53.1.52	53.1.53	260°19.0`	26.81	данные отсутствуют	42:17:0101038:269(176)	данные отсутствуют
4769	53.1.53	53.1.54	160°17.6`	46.59	данные отсутствуют	42:17:0101038:269(176)	данные отсутствуют
4770	53.1.54	53.1.55	192°17.9`	58.59	данные отсутствуют	42:17:0101038:269(176)	данные отсутствуют
4771	53.1.55	53.1.56	171°56.8`	41.54	данные отсутствуют	42:17:0101038:269(176)	данные отсутствуют
4772	53.1.56	53.1.57	159°28.3`	172.7	данные отсутствуют	42:17:0101038:269(176)	данные отсутствуют
4773	53.1.57	53.1.58	60°40.3`	16.7	данные отсутствуют	42:17:0101038:269(176)	данные отсутствуют
4774	53.1.58	53.1.59	5°50.8`	23.75	данные отсутствуют	42:17:0101038:269(176)	данные отсутствуют
4775	53.1.59	53.1.60	334°55.6`	109.49	данные отсутствуют	42:17:0101038:269(176)	данные отсутствуют
4776	53.1.60	53.1.61	346°2.8`	80.54	данные отсутствуют	42:17:0101038:269(176)	данные отсутствуют
4777	53.1.61	53.1.62	25°17.9`	15.37	данные отсутствуют	42:17:0101038:269(176)	данные отсутствуют
4778	53.1.62	53.1.63	82°44.5`	18.76	данные отсутствуют	42:17:0101038:269(176)	данные отсутствуют

ДОКУМЕНТ ПОДПИСАН
ЭЛЕКТРОННОЙ ПОДПИСЬЮ
Сертификат: 839971481847979980055521910400019784 43
Владелец: ПУБЛИЧНО-ПРАВОВАЯ КОМПАНИЯ РОСКАДАСТР
Действителен: с 24.12.2025 по 19.03.2027

полное наименование должности		инициалы, фамилия

Земельный участок
вид объекта недвижимости

Лист № 220 раздела 3.1	Всего листов раздела 3.1: 303	Всего разделов: 8	Всего листов выписки: 759

12.10.2026г. № КУВИ-001/2026-139152748	
Кадастровый номер:	42:17:0101038:164(Единое землепользование)

1	2	3	4	5	6	7	8
4779	53.1.63	53.1.64	347°37.1`	56.05	данные отсутствуют	42:17:0101038:269(176)	данные отсутствуют
4780	53.1.64	53.1.65	48°55.7`	23.01	данные отсутствуют	42:17:0101038:269(176)	данные отсутствуют
4781	53.1.65	53.1.66	347°55.8`	20.99	данные отсутствуют	42:17:0101038:269(176)	данные отсутствуют
4782	53.1.66	53.1.67	296°48.7`	16.69	данные отсутствуют	42:17:0101038:269(176)	данные отсутствуют
4783	53.1.67	53.1.68	347°25.3`	95.14	данные отсутствуют	42:17:0101038:269(176)	данные отсутствуют
4784	53.1.68	53.1.69	62°9.1`	10.98	данные отсутствуют	42:17:0101038:269(176)	данные отсутствуют
4785	53.1.69	53.1.70	341°42.3`	50.33	данные отсутствуют	42:17:0101038:269(176)	данные отсутствуют
4786	53.1.70	53.1.71	313°43.6`	30.55	данные отсутствуют	42:17:0101038:269(176)	данные отсутствуют
4787	53.1.71	53.1.72	278°31.0`	28.9	данные отсутствуют	42:17:0101038:269(176)	данные отсутствуют
4788	53.1.72	53.1.73	147°7.0`	14.99	данные отсутствуют	42:17:0101038:269(176)	данные отсутствуют
4789	53.1.73	53.1.74	194°41.8`	14.31	данные отсутствуют	42:17:0101038:269(176)	данные отсутствуют
4790	53.1.74	53.1.75	286°42.2`	38.2	данные отсутствуют	42:17:0101038:269(176)	данные отсутствуют
4791	53.1.75	53.1.76	347°2.9`	29.09	данные отсутствуют	42:17:0101038:269(176)	данные отсутствуют
4792	53.1.76	53.1.77	311°16.8`	24.63	данные отсутствуют	42:17:0101038:269(176)	данные отсутствуют
4793	53.1.77	53.1.78	354°26.3`	45.39	данные отсутствуют	данные отсутствуют	данные отсутствуют
4794	53.1.78	53.1.79	353°31.9`	188.18	данные отсутствуют	данные отсутствуют	данные отсутствуют
4795	53.1.79	53.1.80	63°35.5`	16.37	данные отсутствуют	данные отсутствуют	данные отсутствуют
4796	53.1.80	53.1.81	31°45.2`	24.28	данные отсутствуют	данные отсутствуют	данные отсутствуют
4797	53.1.81	53.1.82	15°23.3`	44.32	данные отсутствуют	данные отсутствуют	данные отсутствуют
4798	53.1.82	53.1.83	45°44.1`	18.74	данные отсутствуют	данные отсутствуют	данные отсутствуют
4799	53.1.83	53.1.1	55°55.0`	43.95	данные отсутствуют	данные отсутствуют	данные отсутствуют
4800	53.2.84	53.2.85	180°0.0`	10	данные отсутствуют	данные отсутствуют	данные отсутствуют
4801	53.2.85	53.2.86	90°0.0`	10	данные отсутствуют	данные отсутствуют	данные отсутствуют
4802	53.2.86	53.2.87	0°0.0`	10	данные отсутствуют	данные отсутствуют	данные отсутствуют
4803	53.2.87	53.2.84	270°0.0`	10	данные отсутствуют	данные отсутствуют	данные отсутствуют
4804	53.3.88	53.3.89	180°0.0`	10	данные отсутствуют	данные отсутствуют	данные отсутствуют
4805	53.3.89	53.3.90	90°0.0`	10	данные отсутствуют	данные отсутствуют	данные отсутствуют
4806	53.3.90	53.3.91	0°0.0`	10	данные отсутствуют	данные отсутствуют	данные отсутствуют
4807	53.3.91	53.3.88	270°0.0`	10	данные отсутствуют	данные отсутствуют	данные отсутствуют

ДОКУМЕНТ ПОДПИСАН
ЭЛЕКТРОННОЙ ПОДПИСЬЮ
Сертификат: 839971481847979980055521910400019784 43
Владелец: ПУБЛИЧНО-ПРАВОВАЯ КОМПАНИЯ РОСКАДАСТР
Действителен: с 24.12.2025 по 19.03.2027

полное наименование должности		инициалы, фамилия

Земельный участок
вид объекта недвижимости

Лист № 221 раздела 3.1	Всего листов раздела 3.1: 303	Всего разделов: 8	Всего листов выписки: 759

12.10.2026г. № КУВИ-001/2026-139152748	
Кадастровый номер:	42:17:0101038:164(Единое землепользование)

1	2	3	4	5	6	7	8
4808	53.4.92	53.4.93	180°0.0`	10	данные отсутствуют	данные отсутствуют	данные отсутствуют
4809	53.4.93	53.4.94	90°0.0`	10	данные отсутствуют	данные отсутствуют	данные отсутствуют
4810	53.4.94	53.4.95	0°0.0`	10	данные отсутствуют	данные отсутствуют	данные отсутствуют
4811	53.4.95	53.4.92	270°0.0`	10	данные отсутствуют	данные отсутствуют	данные отсутствуют
4812	53.5.96	53.5.97	219°21.1`	18.1	данные отсутствуют	42:17:0101038:269(401)	данные отсутствуют
4813	53.5.97	53.5.98	163°58.1`	19.3	данные отсутствуют	42:17:0101038:269(401)	данные отсутствуют
4814	53.5.98	53.5.99	103°9.5`	35.49	данные отсутствуют	42:17:0101038:269(401)	данные отсутствуют
4815	53.5.99	53.5.100	355°2.2`	30.51	данные отсутствуют	42:17:0101038:269(401)	данные отсутствуют
4816	53.5.100	53.5.101	306°51.8`	17.49	данные отсутствуют	42:17:0101038:269(401)	данные отсутствуют
4817	53.5.101	53.5.96	268°44.2`	11.78	данные отсутствуют	42:17:0101038:269(401)	данные отсутствуют
4818	53.6.102	53.6.103	219°39.1`	19.49	данные отсутствуют	42:17:0101038:269(495)	данные отсутствуют
4819	53.6.103	53.6.104	159°17.5`	35.41	данные отсутствуют	42:17:0101038:269(495)	данные отсутствуют
4820	53.6.104	53.6.105	103°39.2`	15.25	данные отсутствуют	42:17:0101038:269(495)	данные отсутствуют
4821	53.6.105	53.6.106	30°44.8`	18.52	данные отсутствуют	42:17:0101038:269(495)	данные отсутствуют
4822	53.6.106	53.6.107	344°7.1`	23.35	данные отсутствуют	42:17:0101038:269(495)	данные отсутствуют
4823	53.6.107	53.6.102	306°35.6`	22.39	данные отсутствуют	42:17:0101038:269(495)	данные отсутствуют
4824	53.7.108	53.7.109	223°43.3`	18.06	данные отсутствуют	42:17:0101038:269(28)	данные отсутствуют
4825	53.7.109	53.7.110	164°40.9`	32.4	данные отсутствуют	42:17:0101038:269(28)	данные отсутствуют
4826	53.7.110	53.7.111	97°20.6`	32.78	данные отсутствуют	42:17:0101038:269(28)	данные отсутствуют
4827	53.7.111	53.7.112	43°43.0`	13.89	данные отсутствуют	42:17:0101038:269(28)	данные отсутствуют

ДОКУМЕНТ ПОДПИСАН
ЭЛЕКТРОННОЙ ПОДПИСЬЮ
Сертификат: 839971481847979980055521910400019784 43
Владелец: ПУБЛИЧНО-ПРАВОВАЯ КОМПАНИЯ РОСКАДАСТР
Действителен: с 24.12.2025 по 19.03.2027

полное наименование должности		инициалы, фамилия

Земельный участок
вид объекта недвижимости

Лист № 222 раздела 3.1	Всего листов раздела 3.1: 303	Всего разделов: 8	Всего листов выписки: 759

12.10.2026г. № КУВИ-001/2026-139152748	
Кадастровый номер:	42:17:0101038:164(Единое землепользование)

1	2	3	4	5	6	7	8
4828	53.7.112	53.7.113	327°28.0`	32.17	данные отсутствуют	42:17:0101038:269(28)	данные отсутствуют
4829	53.7.113	53.7.108	298°28.4`	23.76	данные отсутствуют	42:17:0101038:269(28)	данные отсутствуют
4830	53.8.114	53.8.115	155°44.6`	35.2	данные отсутствуют	42:17:0101038:269(105)	данные отсутствуют
4831	53.8.115	53.8.116	127°43.7`	26.54	данные отсутствуют	42:17:0101038:269(105)	данные отсутствуют
4832	53.8.116	53.8.117	73°46.6`	15.25	данные отсутствуют	42:17:0101038:269(105)	данные отсутствуют
4833	53.8.117	53.8.118	8°13.9`	11.94	данные отсутствуют	42:17:0101038:269(105)	данные отсутствуют
4834	53.8.118	53.8.119	335°47.5`	27.73	данные отсутствуют	42:17:0101038:269(105)	данные отсутствуют
4835	53.8.119	53.8.120	301°38.2`	19.88	данные отсутствуют	42:17:0101038:269(105)	данные отсутствуют
4836	53.8.120	53.8.114	261°36.0`	23.75	данные отсутствуют	42:17:0101038:269(105)	данные отсутствуют
4837	53.9.121	53.9.122	219°18.4`	18.11	данные отсутствуют	42:17:0101038:269(27)	данные отсутствуют
4838	53.9.122	53.9.123	148°29.3`	13.64	данные отсутствуют	42:17:0101038:269(27)	данные отсутствуют
4839	53.9.123	53.9.124	95°34.2`	24.73	данные отсутствуют	42:17:0101038:269(27)	данные отсутствуют
4840	53.9.124	53.9.125	132°5.0`	24.32	данные отсутствуют	42:17:0101038:269(27)	данные отсутствуют
4841	53.9.125	53.9.126	107°11.6`	12.41	данные отсутствуют	42:17:0101038:269(27)	данные отсутствуют
4842	53.9.126	53.9.127	28°12.8`	25.95	данные отсутствуют	42:17:0101038:269(27)	данные отсутствуют
4843	53.9.127	53.9.128	336°28.0`	23.34	данные отсутствуют	42:17:0101038:269(27)	данные отсутствуют

полное наименование должности		инициалы, фамилия

ДОКУМЕНТ ПОДПИСАН
ЭЛЕКТРОННОЙ ПОДПИСЬЮ
Сертификат: 839971481847979980055521910400019784 43
Владелец: ПУБЛИЧНО-ПРАВОВАЯ КОМПАНИЯ РОСКАДАСТР
Действителен: с 24.12.2025 по 19.03.2027

Земельный участок
вид объекта недвижимости

Лист № 223 раздела 3.1	Всего листов раздела 3.1: 303	Всего разделов: 8	Всего листов выписки: 759

12.10.2026г. № КУВИ-001/2026-139152748	
Кадастровый номер:	42:17:0101038:164(Единое землепользование)

1	2	3	4	5	6	7	8
4844	53.9.128	53.9.121	274°1.6`	53.26	данные отсутствуют	42:17:0101038:269(27)	данные отсутствуют
4845	53.10.129	53.10.130	223°44.2`	16.66	данные отсутствуют	42:17:0101038:269(488)	данные отсутствуют
4846	53.10.130	53.10.131	167°2.6`	29.08	данные отсутствуют	42:17:0101038:269(488)	данные отсутствуют
4847	53.10.131	53.10.132	106°12.5`	55.6	данные отсутствуют	42:17:0101038:269(488)	данные отсутствуют
4848	53.10.132	53.10.133	83°58.1`	47.3	данные отсутствуют	42:17:0101038:269(488)	данные отсутствуют
4849	53.10.133	53.10.134	349°59.5`	25.83	данные отсутствуют	42:17:0101038:269(488)	данные отсутствуют
4850	53.10.134	53.10.135	309°55.2`	41.76	данные отсутствуют	42:17:0101038:269(488)	данные отсутствуют
4851	53.10.135	53.10.129	268°43.6`	58.92	данные отсутствуют	42:17:0101038:269(488)	данные отсутствуют
4852	53.11.136	53.11.137	179°42.2`	57.95	данные отсутствуют	42:17:0101038:269(331)	данные отсутствуют
4853	53.11.137	53.11.138	172°38.3`	148.15	данные отсутствуют	42:17:0101038:269(331)	данные отсутствуют
4854	53.11.138	53.11.139	122°2.9`	41.14	данные отсутствуют	42:17:0101038:269(331)	данные отсутствуют
4855	53.11.139	53.11.140	85°51.5`	19.66	данные отсутствуют	42:17:0101038:269(331)	данные отсутствуют
4856	53.11.140	53.11.141	0°4.1`	42.24	данные отсутствуют	42:17:0101038:269(331)	данные отсутствуют
4857	53.11.141	53.11.142	302°24.8`	24.79	данные отсутствуют	42:17:0101038:269(331)	данные отсутствуют
4858	53.11.142	53.11.143	276°51.8`	13.89	данные отсутствуют	42:17:0101038:269(331)	данные отсутствуют
4859	53.11.143	53.11.144	350°4.7`	137.09	данные отсутствуют	42:17:0101038:269(331)	данные отсутствуют

ДОКУМЕНТ ПОДПИСАН
ЭЛЕКТРОННОЙ ПОДПИСЬЮ
Сертификат: 839971481847979980055521910400019784 43
Владелец: ПУБЛИЧНО-ПРАВОВАЯ КОМПАНИЯ РОСКАДАСТР
Действителен: с 24.12.2025 по 19.03.2027

полное наименование должности		инициалы, фамилия

Земельный участок
вид объекта недвижимости

Лист № 224 раздела 3.1	Всего листов раздела 3.1: 303	Всего разделов: 8	Всего листов выписки: 759

12.10.2026г. № КУВИ-001/2026-139152748	
Кадастровый номер:	42:17:0101038:164(Единое землепользование)

1	2	3	4	5	6	7	8
4860	53.11.144	53.11.136	334°55.4`	36.5	данные отсутствуют	42:17:0101038:269(331)	данные отсутствуют
4861	53.12.145	53.12.146	190°3.2`	25.03	данные отсутствуют	42:17:0101038:269(177)	данные отсутствуют
4862	53.12.146	53.12.147	180°3.2`	42.24	данные отсутствуют	42:17:0101038:269(177)	данные отсутствуют
4863	53.12.147	53.12.148	160°48.4`	35.1	данные отсутствуют	42:17:0101038:269(177)	данные отсутствуют
4864	53.12.148	53.12.149	89°51.1`	50.1	данные отсутствуют	42:17:0101038:269(177)	данные отсутствуют
4865	53.12.149	53.12.150	32°25.6`	21.24	данные отсутствуют	42:17:0101038:269(177)	данные отсутствуют
4866	53.12.150	53.12.151	353°1.0`	69.09	данные отсутствуют	42:17:0101038:269(177)	данные отсутствуют
4867	53.12.151	53.12.152	314°57.0`	32.65	данные отсутствуют	42:17:0101038:269(177)	данные отсутствуют
4868	53.12.152	53.12.153	271°13.0`	22.61	данные отсутствуют	42:17:0101038:269(177)	данные отсутствуют
4869	53.12.153	53.12.145	235°1.6`	17.71	данные отсутствуют	42:17:0101038:269(177)	данные отсутствуют
4870	54.1.1	54.1.2	105°35.5`	93.79	данные отсутствуют	данные отсутствуют	данные отсутствуют
4871	54.1.2	54.1.3	99°1.4`	61.09	данные отсутствуют	данные отсутствуют	данные отсутствуют
4872	54.1.3	54.1.4	85°55.7`	56.2	данные отсутствуют	данные отсутствуют	данные отсутствуют
4873	54.1.4	54.1.5	72°36.1`	54.24	данные отсутствуют	данные отсутствуют	данные отсутствуют
4874	54.1.5	54.1.6	58°4.4`	43.36	данные отсутствуют	данные отсутствуют	данные отсутствуют
4875	54.1.6	54.1.7	103°32.6`	19.77	данные отсутствуют	42:17:0101038:269(186)	данные отсутствуют
4876	54.1.7	54.1.8	79°15.3`	16.52	данные отсутствуют	42:17:0101038:269(186)	данные отсутствуют
4877	54.1.8	54.1.9	57°45.9`	31.68	данные отсутствуют	42:17:0101038:269(186)	данные отсутствуют
4878	54.1.9	54.1.10	192°45.7`	56	данные отсутствуют	42:17:0101038:269(186)	данные отсутствуют
4879	54.1.10	54.1.11	275°3.6`	24.61	данные отсутствуют	42:17:0101038:269(186)	данные отсутствуют
4880	54.1.11	54.1.12	226°26.7`	20.19	данные отсутствуют	42:17:0101038:269(186)	данные отсутствуют

ДОКУМЕНТ ПОДПИСАН
ЭЛЕКТРОННОЙ ПОДПИСЬЮ
Сертификат: 839971481847979980055521910400019784 43
Владелец: ПУБЛИЧНО-ПРАВОВАЯ КОМПАНИЯ РОСКАДАСТР
Действителен: с 24.12.2025 по 19.03.2027

полное наименование должности		инициалы, фамилия

Земельный участок
вид объекта недвижимости

Лист № 225 раздела 3.1	Всего листов раздела 3.1: 303	Всего разделов: 8	Всего листов выписки: 759

12.10.2026г. № КУВИ-001/2026-139152748	
Кадастровый номер:	42:17:0101038:164(Единое землепользование)

1	2	3	4	5	6	7	8
4881	54.1.12	54.1.13	183°18.9`	34.07	данные отсутствуют	42:17:0101038:269(186)	данные отсутствуют
4882	54.1.13	54.1.14	195°39.2`	32.65	данные отсутствуют	42:17:0101038:269(186)	данные отсутствуют
4883	54.1.14	54.1.15	213°13.6`	26.37	данные отсутствуют	42:17:0101038:269(186)	данные отсутствуют
4884	54.1.15	54.1.16	285°49.6`	18.48	данные отсутствуют	42:17:0101038:269(186)	данные отсутствуют
4885	54.1.16	54.1.17	358°44.0`	17.65	данные отсутствуют	42:17:0101038:269(186)	данные отсутствуют
4886	54.1.17	54.1.18	27°20.0`	34.04	данные отсутствуют	42:17:0101038:269(186)	данные отсутствуют
4887	54.1.18	54.1.19	296°47.9`	23.09	данные отсутствуют	42:17:0101038:269(186)	данные отсутствуют
4888	54.1.19	54.1.20	226°51.2`	52.91	данные отсутствуют	42:17:0101038:269(186)	данные отсутствуют
4889	54.1.20	54.1.21	142°41.8`	18.48	данные отсутствуют	42:17:0101038:269(186)	данные отсутствуют
4890	54.1.21	54.1.22	269°48.5`	23.87	данные отсутствуют	42:17:0101038:269(186)	данные отсутствуют
4891	54.1.22	54.1.23	342°52.3`	41.9	данные отсутствуют	42:17:0101038:269(186)	данные отсутствуют
4892	54.1.23	54.1.24	293°28.9`	19.45	данные отсутствуют	42:17:0101038:269(186)	данные отсутствуют
4893	54.1.24	54.1.25	279°22.4`	22.11	данные отсутствуют	42:17:0101038:269(186)	данные отсутствуют
4894	54.1.25	54.1.26	214°15.7`	23.38	данные отсутствуют	42:17:0101038:269(186)	данные отсутствуют
4895	54.1.26	54.1.27	276°59.5`	85.1	данные отсутствуют	42:17:0101038:269(186)	данные отсутствуют
4896	54.1.27	54.1.28	328°29.0`	18.86	данные отсутствуют	42:17:0101038:269(186)	данные отсутствуют
4897	54.1.28	54.1.29	355°21.8`	23.14	данные отсутствуют	42:17:0101038:269(186)	данные отсутствуют
4898	54.1.29	54.1.30	297°31.9`	31	данные отсутствуют	42:17:0101038:269(186)	данные отсутствуют
4899	54.1.30	54.1.1	321°17.8`	28.05	данные отсутствуют	42:17:0101038:269(186)	данные отсутствуют
4900	54.2.31	54.2.32	180°0.0`	10	данные отсутствуют	данные отсутствуют	данные отсутствуют
4901	54.2.32	54.2.33	90°0.0`	10	данные отсутствуют	данные отсутствуют	данные отсутствуют
4902	54.2.33	54.2.34	0°0.0`	10	данные отсутствуют	данные отсутствуют	данные отсутствуют
4903	54.2.34	54.2.31	270°0.0`	10	данные отсутствуют	данные отсутствуют	данные отсутствуют
4904	55.1.1	55.1.2	75°3.2`	51.72	данные отсутствуют	42:17:0101038:269(566)	данные отсутствуют
4905	55.1.2	55.1.3	50°49.6`	44.86	данные отсутствуют	42:17:0101038:269(566)	данные отсутствуют
4906	55.1.3	55.1.4	132°7.6`	111.74	данные отсутствуют	данные отсутствуют	данные отсутствуют
4907	55.1.4	55.1.5	121°19.9`	119.58	данные отсутствуют	данные отсутствуют	данные отсутствуют
4908	55.1.5	55.1.6	272°10.3`	7.13	данные отсутствуют	данные отсутствуют	данные отсутствуют
4909	55.1.6	55.1.7	265°9.9`	65.6	данные отсутствуют	данные отсутствуют	данные отсутствуют

ДОКУМЕНТ ПОДПИСАН
ЭЛЕКТРОННОЙ ПОДПИСЬЮ
Сертификат: 839971481847979980055521910400019784 43
Владелец: ПУБЛИЧНО-ПРАВОВАЯ КОМПАНИЯ РОСКАДАСТР
Действителен: с 24.12.2025 по 19.03.2027

полное наименование должности		инициалы, фамилия

Земельный участок
вид объекта недвижимости

Лист № 226 раздела 3.1	Всего листов раздела 3.1: 303	Всего разделов: 8	Всего листов выписки: 759

12.10.2026г. № КУВИ-001/2026-139152748	
Кадастровый номер:	42:17:0101038:164(Единое землепользование)

1	2	3	4	5	6	7	8
4910	55.1.7	55.1.8	257°4.0`	43.83	данные отсутствуют	данные отсутствуют	данные отсутствуют
4911	55.1.8	55.1.9	250°21.2`	53.83	данные отсутствуют	данные отсутствуют	данные отсутствуют
4912	55.1.9	55.1.10	304°42.8`	97.93	данные отсутствуют	42:17:0101038:269(566)	данные отсутствуют
4913	55.1.10	55.1.11	316°19.9`	42.3	данные отсутствуют	42:17:0101038:269(566)	данные отсутствуют
4914	55.1.11	55.1.12	343°59.4`	26.69	данные отсутствуют	42:17:0101038:269(566)	данные отсутствуют
4915	55.1.12	55.1.1	38°32.0`	21.22	данные отсутствуют	42:17:0101038:269(566)	данные отсутствуют
4916	55.2.13	55.2.14	180°0.0`	10	данные отсутствуют	данные отсутствуют	данные отсутствуют
4917	55.2.14	55.2.15	90°0.0`	10	данные отсутствуют	данные отсутствуют	данные отсутствуют
4918	55.2.15	55.2.16	0°0.0`	10	данные отсутствуют	данные отсутствуют	данные отсутствуют
4919	55.2.16	55.2.13	270°0.0`	10	данные отсутствуют	данные отсутствуют	данные отсутствуют
4920	56.1.1	56.1.2	66°33.7`	39.6	данные отсутствуют	42:17:0101038:269(569)	данные отсутствуют
4921	56.1.2	56.1.3	100°20.5`	101.22	данные отсутствуют	42:17:0101038:269(569)	данные отсутствуют
4922	56.1.3	56.1.4	110°31.7`	73.14	данные отсутствуют	42:17:0101038:269(569)	данные отсутствуют
4923	56.1.4	56.1.5	137°47.8`	26.96	данные отсутствуют	42:17:0101038:269(569)	данные отсутствуют
4924	56.1.5	56.1.6	177°5.7`	47.56	данные отсутствуют	42:17:0101038:269(569)	данные отсутствуют
4925	56.1.6	56.1.7	114°38.1`	52.85	данные отсутствуют	42:17:0101038:269(569)	данные отсутствуют
4926	56.1.7	56.1.8	163°23.5`	87.32	данные отсутствуют	42:17:0101038:269(569)	данные отсутствуют
4927	56.1.8	56.1.9	284°4.1`	159.16	данные отсутствуют	данные отсутствуют	данные отсутствуют
4928	56.1.9	56.1.10	284°54.5`	43.85	данные отсутствуют	42:17:0101038:269(198)	данные отсутствуют
4929	56.1.10	56.1.11	289°53.5`	45.14	данные отсутствуют	данные отсутствуют	данные отсутствуют
4930	56.1.11	56.1.12	288°10.3`	97.96	данные отсутствуют	42:17:0101038:269(569)	данные отсутствуют
4931	56.1.12	56.1.13	16°46.1`	61.42	данные отсутствуют	42:17:0101038:269(569)	данные отсутствуют
4932	56.1.13	56.1.1	19°39.3`	49.44	данные отсутствуют	42:17:0101038:269(569)	данные отсутствуют
4933	56.2.14	56.2.15	180°0.0`	10	данные отсутствуют	данные отсутствуют	данные отсутствуют
4934	56.2.15	56.2.16	90°0.0`	10	данные отсутствуют	данные отсутствуют	данные отсутствуют
4935	56.2.16	56.2.17	0°0.0`	10	данные отсутствуют	данные отсутствуют	данные отсутствуют
4936	56.2.17	56.2.14	270°0.0`	10	данные отсутствуют	данные отсутствуют	данные отсутствуют
4937	57.1.1	57.1.2	82°8.6`	35.55	данные отсутствуют	данные отсутствуют	данные отсутствуют
4938	57.1.2	57.1.3	104°9.1`	40.86	данные отсутствуют	данные отсутствуют	данные отсутствуют

ДОКУМЕНТ ПОДПИСАН
ЭЛЕКТРОННОЙ ПОДПИСЬЮ
Сертификат: 839971481847979980055521910400019784 43
Владелец: ПУБЛИЧНО-ПРАВОВАЯ КОМПАНИЯ РОСКАДАСТР
Действителен: с 24.12.2025 по 19.03.2027

полное наименование должности		инициалы, фамилия

Земельный участок
вид объекта недвижимости

Лист № 227 раздела 3.1	Всего листов раздела 3.1: 303	Всего разделов: 8	Всего листов выписки: 759

12.10.2026г. № КУВИ-001/2026-139152748	
Кадастровый номер:	42:17:0101038:164(Единое землепользование)

1	2	3	4	5	6	7	8
4939	57.1.3	57.1.4	128°1.0`	19.31	данные отсутствуют	42:17:0101038:269(572)	данные отсутствуют
4940	57.1.4	57.1.5	109°24.6`	76.94	данные отсутствуют	42:17:0101038:269(572)	данные отсутствуют
4941	57.1.5	57.1.6	93°28.1`	16.36	данные отсутствуют	42:17:0101038:269(572)	данные отсутствуют
4942	57.1.6	57.1.7	113°31.2`	19.45	данные отсутствуют	данные отсутствуют	данные отсутствуют
4943	57.1.7	57.1.8	128°42.8`	54.95	данные отсутствуют	42:17:0101038:269(263)	данные отсутствуют
4944	57.1.8	57.1.9	140°26.3`	98.65	данные отсутствуют	42:17:0101038:269(263)	данные отсутствуют
4945	57.1.9	57.1.10	123°42.5`	16.58	данные отсутствуют	42:17:0101038:269(263)	данные отсутствуют
4946	57.1.10	57.1.11	178°44.0`	25.81	данные отсутствуют	данные отсутствуют	данные отсутствуют
4947	57.1.11	57.1.12	225°3.5`	41.31	данные отсутствуют	42:17:0101038:269(569)	данные отсутствуют
4948	57.1.12	57.1.13	315°37.6`	202.77	данные отсутствуют	42:17:0101038:269(569)	данные отсутствуют
4949	57.1.13	57.1.14	294°43.7`	61.96	данные отсутствуют	42:17:0101038:269(569)	данные отсутствуют
4950	57.1.14	57.1.15	283°7.0`	54.69	данные отсутствуют	42:17:0101038:269(569)	данные отсутствуют
4951	57.1.15	57.1.16	270°19.0`	48.92	данные отсутствуют	42:17:0101038:269(569)	данные отсутствуют
4952	57.1.16	57.1.1	16°36.7`	44.25	данные отсутствуют	42:17:0101038:269(569)	данные отсутствуют
4953	57.2.17	57.2.18	180°0.0`	10	данные отсутствуют	данные отсутствуют	данные отсутствуют
4954	57.2.18	57.2.19	90°0.0`	10	данные отсутствуют	данные отсутствуют	данные отсутствуют
4955	57.2.18	57.2.18			данные отсутствуют	42:17:0101038:269(569)	данные отсутствуют
4956	57.2.19	57.2.20	0°0.0`	10	данные отсутствуют	данные отсутствуют	данные отсутствуют
4957	57.2.20	57.2.17	270°0.0`	10	данные отсутствуют	данные отсутствуют	данные отсутствуют
4958	58.1.1	58.1.2	29°6.9`	45.44	данные отсутствуют	данные отсутствуют	данные отсутствуют
4959	58.1.2	58.1.3	109°18.4`	52.78	данные отсутствуют	42:17:0101038:269(117)	данные отсутствуют
4960	58.1.3	58.1.4	150°33.2`	43.14	данные отсутствуют	42:17:0101038:269(117)	данные отсутствуют
4961	58.1.4	58.1.5	115°17.3`	45.56	данные отсутствуют	42:17:0101038:269(117)	данные отсутствуют
4962	58.1.5	58.1.6	68°45.2`	31.79	данные отсутствуют	42:17:0101038:269(117)	данные отсутствуют
4963	58.1.6	58.1.7	20°32.5`	21.95	данные отсутствуют	42:17:0101038:269(117)	данные отсутствуют
4964	58.1.7	58.1.8	321°46.6`	64.12	данные отсутствуют	42:17:0101038:269(117)	данные отсутствуют
4965	58.1.8	58.1.9	119°25.3`	50.63	данные отсутствуют	данные отсутствуют	данные отсутствуют
4966	58.1.9	58.1.10	113°55.9`	51.2	данные отсутствуют	данные отсутствуют	данные отсутствуют
4967	58.1.10	58.1.11	180°37.4`	32.13	данные отсутствуют	42:17:0101038:269(502)	данные отсутствуют

ДОКУМЕНТ ПОДПИСАН
ЭЛЕКТРОННОЙ ПОДПИСЬЮ
Сертификат: 839971481847979980055521910400019784 43
Владелец: ПУБЛИЧНО-ПРАВОВАЯ КОМПАНИЯ РОСКАДАСТР
Действителен: с 24.12.2025 по 19.03.2027

полное наименование должности	инициалы, фамилия

Земельный участок
вид объекта недвижимости

Лист № 228 раздела 3.1	Всего листов раздела 3.1: 303	Всего разделов: 8	Всего листов выписки: 759

12.10.2026г. № КУВИ-001/2026-139152748	
Кадастровый номер:	42:17:0101038:164(Единое землепользование)

1	2	3	4	5	6	7	8
4968	58.1.11	58.1.12	193°24.7`	58.98	данные отсутствуют	42:17:0101038:269(502)	данные отсутствуют
4969	58.1.12	58.1.13	170°52.1`	39.76	данные отсутствуют	42:17:0101038:269(502)	данные отсутствуют
4970	58.1.13	58.1.14	91°34.8`	27.2	данные отсутствуют	42:17:0101038:269(502)	данные отсутствуют
4971	58.1.14	58.1.15	112°28.8`	74.2	данные отсутствуют	42:17:0101038:269(502)	данные отсутствуют
4972	58.1.15	58.1.16	107°36.1`	113.4	данные отсутствуют	42:17:0101038:269(502)	данные отсутствуют
4973	58.1.16	58.1.17	106°28.4`	35.65	данные отсутствуют	данные отсутствуют	данные отсутствуют
4974	58.1.17	58.1.18	161°22.4`	22.76	данные отсутствуют	данные отсутствуют	данные отсутствуют
4975	58.1.18	58.1.19	232°41.9`	36.95	данные отсутствуют	42:17:0101038:269(40)	данные отсутствуют
4976	58.1.19	58.1.20	250°16.7`	17.19	данные отсутствуют	42:17:0101038:269(40)	данные отсутствуют
4977	58.1.20	58.1.21	282°26.6`	57.32	данные отсутствуют	42:17:0101038:269(40)	данные отсутствуют
4978	58.1.21	58.1.22	293°30.2`	58.35	данные отсутствуют	42:17:0101038:269(40)	данные отсутствуют
4979	58.1.22	58.1.23	233°10.6`	35.05	данные отсутствуют	42:17:0101038:269(40)	данные отсутствуют
4980	58.1.23	58.1.24	337°42.2`	18.92	данные отсутствуют	42:17:0101038:269(40)	данные отсутствуют
4981	58.1.24	58.1.25	285°25.1`	14.18	данные отсутствуют	42:17:0101038:269(40)	данные отсутствуют
4982	58.1.25	58.1.26	216°37.6`	15.49	данные отсутствуют	42:17:0101038:269(40)	данные отсутствуют
4983	58.1.26	58.1.27	198°42.5`	15.9	данные отсутствуют	42:17:0101038:269(40)	данные отсутствуют
4984	58.1.27	58.1.28	131°35.7`	25.95	данные отсутствуют	42:17:0101038:269(40)	данные отсутствуют
4985	58.1.28	58.1.29	110°46.0`	61.54	данные отсутствуют	42:17:0101038:269(40)	данные отсутствуют
4986	58.1.29	58.1.30	94°56.3`	62.85	данные отсутствуют	42:17:0101038:269(40)	данные отсутствуют
4987	58.1.30	58.1.31	116°47.9`	23.09	данные отсутствуют	42:17:0101038:269(40)	данные отсутствуют
4988	58.1.31	58.1.32	178°44.0`	16.29	данные отсутствуют	42:17:0101038:269(40)	данные отсутствуют
4989	58.1.32	58.1.33	255°29.2`	47.44	данные отсутствуют	42:17:0101038:269(40)	данные отсутствуют
4990	58.1.33	58.1.34	283°58.7`	30.97	данные отсутствуют	42:17:0101038:269(40)	данные отсутствуют
4991	58.1.34	58.1.35	313°43.3`	28.82	данные отсутствуют	42:17:0101038:269(40)	данные отсутствуют
4992	58.1.35	58.1.36	258°24.5`	15.18	данные отсутствуют	42:17:0101038:269(40)	данные отсутствуют
4993	58.1.36	58.1.37	177°59.2`	17.07	данные отсутствуют	42:17:0101038:269(40)	данные отсутствуют
4994	58.1.37	58.1.38	303°33.7`	38.55	данные отсутствуют	данные отсутствуют	данные отсутствуют
4995	58.1.38	58.1.39	289°26.3`	54	данные отсутствуют	данные отсутствуют	данные отсутствуют
4996	58.1.39	58.1.40	291°34.1`	28.29	данные отсутствуют	данные отсутствуют	данные отсутствуют

ДОКУМЕНТ ПОДПИСАН
ЭЛЕКТРОННОЙ ПОДПИСЬЮ
Сертификат: 839971481847979980055521910400019784 43
Владелец: ПУБЛИЧНО-ПРАВОВАЯ КОМПАНИЯ РОСКАДАСТР
Действителен: с 24.12.2025 по 19.03.2027

полное наименование должности		инициалы, фамилия

Земельный участок
вид объекта недвижимости

Лист № 229 раздела 3.1	Всего листов раздела 3.1: 303	Всего разделов: 8	Всего листов выписки: 759

12.10.2026г. № КУВИ-001/2026-139152748	
Кадастровый номер:	42:17:0101038:164(Единое землепользование)

1	2	3	4	5	6	7	8
4997	58.1.40	58.1.41	276°24.4`	71.06	данные отсутствуют	данные отсутствуют	данные отсутствуют
4998	58.1.40	58.1.40			данные отсутствуют	42:17:0101038:269(345)	данные отсутствуют
4999	58.1.41	58.1.42	301°19.3`	97.84	данные отсутствуют	данные отсутствуют	данные отсутствуют
5000	58.1.42	58.1.43	298°59.5`	89.61	данные отсутствуют	данные отсутствуют	данные отсутствуют
5001	58.1.43	58.1.44	15°2.0`	66.66	данные отсутствуют	данные отсутствуют	данные отсутствуют
5002	58.1.44	58.1.45	150°44.0`	38.33	данные отсутствуют	42:17:0101038:269(202)	данные отсутствуют
5003	58.1.45	58.1.46	183°41.6`	31.37	данные отсутствуют	42:17:0101038:269(202)	данные отсутствуют
5004	58.1.46	58.1.47	126°35.9`	46.46	данные отсутствуют	42:17:0101038:269(202)	данные отсутствуют
5005	58.1.47	58.1.48	122°8.2`	76.48	данные отсутствуют	42:17:0101038:269(202)	данные отсутствуют
5006	58.1.48	58.1.49	52°42.1`	18.47	данные отсутствуют	42:17:0101038:269(202)	данные отсутствуют
5007	58.1.49	58.1.50	18°42.5`	15.9	данные отсутствуют	42:17:0101038:269(202)	данные отсутствуют
5008	58.1.50	58.1.51	36°2.3`	35.86	данные отсутствуют	42:17:0101038:269(202)	данные отсутствуют
5009	58.1.51	58.1.52	290°20.5`	77.44	данные отсутствуют	42:17:0101038:269(202)	данные отсутствуют
5010	58.1.52	58.1.53	318°55.6`	42.43	данные отсутствуют	42:17:0101038:269(202)	данные отсутствуют
5011	58.1.53	58.1.54	332°9.4`	21.26	данные отсутствуют	42:17:0101038:269(202)	данные отсутствуют
5012	58.1.54	58.1.55	354°19.7`	17.71	данные отсутствуют	42:17:0101038:269(202)	данные отсутствуют
5013	58.1.55	58.1.56	65°32.0`	41.39	данные отсутствуют	42:17:0101038:269(202)	данные отсутствуют
5014	58.1.56	58.1.57	66°0.8`	63.32	данные отсутствуют	42:17:0101038:269(202)	данные отсутствуют
5015	58.1.57	58.1.58	299°18.3`	34.71	данные отсутствуют	42:17:0101038:269(202)	данные отсутствуют
5016	58.1.58	58.1.59	328°28.4`	18.88	данные отсутствуют	42:17:0101038:269(202)	данные отсутствуют
5017	58.1.59	58.1.60	235°2.0`	73.46	данные отсутствуют	42:17:0101038:269(202)	данные отсутствуют
5018	58.1.60	58.1.61	249°26.4`	31.55	данные отсутствуют	42:17:0101038:269(202)	данные отсутствуют
5019	58.1.61	58.1.1	18°5.4`	64.02	данные отсутствуют	данные отсутствуют	данные отсутствуют
5020	58.2.62	58.2.63	180°0.0`	10	данные отсутствуют	данные отсутствуют	данные отсутствуют
5021	58.2.63	58.2.64	90°0.0`	10	данные отсутствуют	данные отсутствуют	данные отсутствуют
5022	58.2.64	58.2.65	0°0.0`	10	данные отсутствуют	данные отсутствуют	данные отсутствуют
5023	58.2.65	58.2.62	270°0.0`	10	данные отсутствуют	данные отсутствуют	данные отсутствуют
5024	58.3.66	58.3.67	187°7.5`	9.27	данные отсутствуют	42:17:0101038:269(345)	данные отсутствуют
5025	58.3.67	58.3.68	133°42.5`	16.32	данные отсутствуют	42:17:0101038:269(345)	данные отсутствуют

ДОКУМЕНТ ПОДПИСАН
ЭЛЕКТРОННОЙ ПОДПИСЬЮ
Сертификат: 839971481847979980055521910400019784 43
Владелец: ПУБЛИЧНО-ПРАВОВАЯ КОМПАНИЯ РОСКАДАСТР
Действителен: с 24.12.2025 по 19.03.2027

полное наименование должности		инициалы, фамилия

Земельный участок
вид объекта недвижимости

Лист № 230 раздела 3.1	Всего листов раздела 3.1: 303	Всего разделов: 8	Всего листов выписки: 759

12.10.2026г. № КУВИ-001/2026-139152748	
Кадастровый номер:	42:17:0101038:164(Единое землепользование)

1	2	3	4	5	6	7	8
5026	58.3.68	58.3.69	99°46.9`	28.37	данные отсутствуют	42:17:0101038:269(345)	данные отсутствуют
5027	58.3.69	58.3.70	74°40.4`	18.2	данные отсутствуют	42:17:0101038:269(345)	данные отсутствуют
5028	58.3.70	58.3.71	3°56.2`	15.01	данные отсутствуют	42:17:0101038:269(345)	данные отсутствуют
5029	58.3.71	58.3.72	296°53.9`	43.15	данные отсутствуют	42:17:0101038:269(345)	данные отсутствуют
5030	58.3.72	58.3.73	200°31.7`	14.63	данные отсутствуют	42:17:0101038:269(345)	данные отсутствуют
5031	58.3.73	58.3.66	268°44.0`	13.58	данные отсутствуют	42:17:0101038:269(345)	данные отсутствуют
5032	59.1.1	59.1.2	68°10.7`	92.84	данные отсутствуют	42:17:0101038:269(189)	данные отсутствуют
5033	59.1.2	59.1.3	50°41.0`	79.34	данные отсутствуют	42:17:0101038:269(189)	данные отсутствуют
5034	59.1.3	59.1.4	64°9.9`	52.27	данные отсутствуют	42:17:0101038:269(189)	данные отсутствуют
5035	59.1.4	59.1.5	80°4.6`	63.2	данные отсутствуют	42:17:0101038:269(189)	данные отсутствуют
5036	59.1.5	59.1.6	93°46.7`	92.73	данные отсутствуют	42:17:0101038:269(189)	данные отсутствуют
5037	59.1.6	59.1.7	64°6.4`	35.86	данные отсутствуют	42:17:0101038:269(189)	данные отсутствуют
5038	59.1.7	59.1.8	13°58.4`	15.49	данные отсутствуют	42:17:0101038:269(189)	данные отсутствуют
5039	59.1.8	59.1.9	67°5.3`	92.06	данные отсутствуют	42:17:0101038:269(189)	данные отсутствуют
5040	59.1.9	59.1.10	80°11.5`	27.47	данные отсутствуют	42:17:0101038:269(189)	данные отсутствуют
5041	59.1.10	59.1.11	45°7.4`	39.39	данные отсутствуют	42:17:0101038:269(189)	данные отсутствуют
5042	59.1.11	59.1.12	62°51.9`	37.73	данные отсутствуют	42:17:0101038:269(189)	данные отсутствуют
5043	59.1.12	59.1.13	86°24.9`	55.34	данные отсутствуют	42:17:0101038:269(189)	данные отсутствуют
5044	59.1.13	59.1.14	94°38.2`	75.09	данные отсутствуют	42:17:0101038:269(189)	данные отсутствуют
5045	59.1.14	59.1.15	117°47.0`	79.55	данные отсутствуют	42:17:0101038:269(189)	данные отсутствуют
5046	59.1.15	59.1.16	173°1.4`	71.21	данные отсутствуют	данные отсутствуют	данные отсутствуют
5047	59.1.16	59.1.17	226°58.2`	96.68	данные отсутствуют	данные отсутствуют	данные отсутствуют
5048	59.1.17	59.1.18	235°44.4`	93.08	данные отсутствуют	данные отсутствуют	данные отсутствуют
5049	59.1.18	59.1.19	166°55.6`	164.6	данные отсутствуют	данные отсутствуют	данные отсутствуют
5050	59.1.19	59.1.20	267°13.1`	54.81	данные отсутствуют	42:17:0101038:269(189)	данные отсутствуют
5051	59.1.20	59.1.21	239°46.1`	53.29	данные отсутствуют	42:17:0101038:269(189)	данные отсутствуют
5052	59.1.21	59.1.22	252°1.4`	21.77	данные отсутствуют	данные отсутствуют	данные отсутствуют
5053	59.1.22	59.1.23	198°2.3`	28.77	данные отсутствуют	данные отсутствуют	данные отсутствуют
5054	59.1.23	59.1.24	252°1.9`	34.52	данные отсутствуют	данные отсутствуют	данные отсутствуют

ДОКУМЕНТ ПОДПИСАН
ЭЛЕКТРОННОЙ ПОДПИСЬЮ
Сертификат: 839971481847979980055521910400019784 43
Владелец: ПУБЛИЧНО-ПРАВОВАЯ КОМПАНИЯ РОСКАДАСТР
Действителен: с 24.12.2025 по 19.03.2027

полное наименование должности	инициалы, фамилия

Земельный участок
вид объекта недвижимости

Лист № 231 раздела 3.1	Всего листов раздела 3.1: 303	Всего разделов: 8	Всего листов выписки: 759

12.10.2026г. № КУВИ-001/2026-139152748	
Кадастровый номер:	42:17:0101038:164(Единое землепользование)

1	2	3	4	5	6	7	8
5055	59.1.24	59.1.25	284°39.3`	19.53	данные отсутствуют	данные отсутствуют	данные отсутствуют
5056	59.1.25	59.1.26	254°40.7`	15.37	данные отсутствуют	данные отсутствуют	данные отсутствуют
5057	59.1.26	59.1.27	237°46.0`	40.38	данные отсутствуют	данные отсутствуют	данные отсутствуют
5058	59.1.27	59.1.28	245°48.5`	40.49	данные отсутствуют	данные отсутствуют	данные отсутствуют
5059	59.1.28	59.1.29	214°1.4`	38.1	данные отсутствуют	данные отсутствуют	данные отсутствуют
5060	59.1.29	59.1.30	264°20.4`	7.91	данные отсутствуют	данные отсутствуют	данные отсутствуют
5061	59.1.30	59.1.31	318°30.3`	20.93	данные отсутствуют	данные отсутствуют	данные отсутствуют
5062	59.1.31	59.1.32	286°3.2`	30.59	данные отсутствуют	данные отсутствуют	данные отсутствуют
5063	59.1.32	59.1.33	233°44.8`	25.43	данные отсутствуют	данные отсутствуют	данные отсутствуют
5064	59.1.33	59.1.34	190°29.3`	35.05	данные отсутствуют	данные отсутствуют	данные отсутствуют
5065	59.1.34	59.1.35	212°54.5`	10.16	данные отсутствуют	данные отсутствуют	данные отсутствуют
5066	59.1.35	59.1.36	20°0.1`	13.77	данные отсутствуют	данные отсутствуют	данные отсутствуют
5067	59.1.36	59.1.37	318°55.1`	20.48	данные отсутствуют	данные отсутствуют	данные отсутствуют
5068	59.1.37	59.1.38	259°18.2`	25.81	данные отсутствуют	данные отсутствуют	данные отсутствуют
5069	59.1.38	59.1.39	220°7.7`	29.23	данные отсутствуют	данные отсутствуют	данные отсутствуют
5070	59.1.39	59.1.40	277°7.6`	30.06	данные отсутствуют	данные отсутствуют	данные отсутствуют
5071	59.1.40	59.1.41	321°14.1`	407.83	данные отсутствуют	42:17:0101038:269(189)	данные отсутствуют
5072	59.1.41	59.1.1	74°4.6`	55.7	данные отсутствуют	42:17:0101038:269(189)	данные отсутствуют
5073	60.1.1	60.1.2	112°12.8`	34.07	данные отсутствуют	данные отсутствуют	данные отсутствуют
5074	60.1.1	60.1.1			данные отсутствуют	42:17:0101038:288(213)	данные отсутствуют
5075	60.1.2	60.1.3	66°55.6`	36.56	данные отсутствуют	данные отсутствуют	данные отсутствуют
5076	60.1.3	60.1.4	158°37.9`	59.31	данные отсутствуют	42:17:0101038:288(213)	данные отсутствуют
5077	60.1.4	60.1.5	143°1.6`	53.52	данные отсутствуют	данные отсутствуют	данные отсутствуют
5078	60.1.5	60.1.6	66°43.1`	68.87	данные отсутствуют	данные отсутствуют	данные отсутствуют
5079	60.1.6	60.1.7	75°5.9`	46.12	данные отсутствуют	данные отсутствуют	данные отсутствуют
5080	60.1.7	60.1.8	357°6.4`	144.03	данные отсутствуют	данные отсутствуют	данные отсутствуют
5081	60.1.8	60.1.9	351°3.8`	71.27	данные отсутствуют	данные отсутствуют	данные отсутствуют
5082	60.1.9	60.1.10	63°57.1`	77.79	данные отсутствуют	данные отсутствуют	данные отсутствуют
5083	60.1.10	60.1.11	177°30.5`	127.71	данные отсутствуют	данные отсутствуют	данные отсутствуют

ДОКУМЕНТ ПОДПИСАН
ЭЛЕКТРОННОЙ ПОДПИСЬЮ
Сертификат: 839971481847979980055521910400019784 43
Владелец: ПУБЛИЧНО-ПРАВОВАЯ КОМПАНИЯ РОСКАДАСТР
Действителен: с 24.12.2025 по 19.03.2027

полное наименование должности	инициалы, фамилия

Земельный участок
вид объекта недвижимости

Лист № 232 раздела 3.1	Всего листов раздела 3.1: 303	Всего разделов: 8	Всего листов выписки: 759

12.10.2026г. № КУВИ-001/2026-139152748	
Кадастровый номер:	42:17:0101038:164(Единое землепользование)

1	2	3	4	5	6	7	8
5084	60.1.11	60.1.12	268°44.1`	23.1	данные отсутствуют	42:17:0101038:288(325)	данные отсутствуют
5085	60.1.12	60.1.13	183°14.6`	51.77	данные отсутствуют	данные отсутствуют	данные отсутствуют
5086	60.1.13	60.1.14	102°46.3`	28	данные отсутствуют	данные отсутствуют	данные отсутствуют
5087	60.1.14	60.1.15	175°21.7`	23.13	данные отсутствуют	данные отсутствуют	данные отсутствуют
5088	60.1.15	60.1.16	295°15.9`	15.18	данные отсутствуют	данные отсутствуют	данные отсутствуют
5089	60.1.16	60.1.17	238°29.0`	18.86	данные отсутствуют	данные отсутствуют	данные отсутствуют
5090	60.1.17	60.1.18	175°21.8`	23.14	данные отсутствуют	данные отсутствуют	данные отсутствуют
5091	60.1.18	60.1.19	99°2.2`	30.37	данные отсутствуют	данные отсутствуют	данные отсутствуют
5092	60.1.19	60.1.20	177°22.7`	115.48	данные отсутствуют	данные отсутствуют	данные отсутствуют
5093	60.1.20	60.1.21	269°30.9`	99.16	данные отсутствуют	данные отсутствуют	данные отсутствуют
5094	60.1.21	60.1.22	227°4.9`	16.36	данные отсутствуют	42:17:0101038:269(382)	данные отсутствуют
5095	60.1.22	60.1.23	176°31.7`	35.34	данные отсутствуют	42:17:0101038:269(382)	данные отсутствуют
5096	60.1.23	60.1.24	160°55.0`	39.95	данные отсутствуют	42:17:0101038:269(382)	данные отсутствуют
5097	60.1.24	60.1.25	107°9.5`	34.37	данные отсутствуют	42:17:0101038:269(382)	данные отсутствуют
5098	60.1.25	60.1.26	73°42.7`	57.65	данные отсутствуют	42:17:0101038:269(382)	данные отсутствуют
5099	60.1.26	60.1.27	141°9.5`	22.28	данные отсутствуют	42:17:0101038:269(382)	данные отсутствуют
5100	60.1.27	60.1.28	177°51.1`	511.13	данные отсутствуют	данные отсутствуют	данные отсутствуют
5101	60.1.28	60.1.29	176°59.5`	94.31	данные отсутствуют	данные отсутствуют	данные отсутствуют
5102	60.1.29	60.1.30	284°17.6`	53.87	данные отсутствуют	42:17:0101038:158(8)	данные отсутствуют
5103	60.1.30	60.1.31	332°34.3`	27.29	данные отсутствуют	42:17:0101038:284(7)	данные отсутствуют
5104	60.1.30	60.1.30			данные отсутствуют	42:17:0101038:308(6)	данные отсутствуют
5105	60.1.31	60.1.32	332°34.5`	12.22	данные отсутствуют	42:17:0101038:284(7)	данные отсутствуют
5106	60.1.32	60.1.33	71°18.9`	58.59	данные отсутствуют	42:17:0101038:269(621)	данные отсутствуют
5107	60.1.32	60.1.32			данные отсутствуют	42:17:0101038:290(6)	данные отсутствуют
5108	60.1.33	60.1.34	356°49.4`	40.77	данные отсутствуют	42:17:0101038:269(621)	данные отсутствуют
5109	60.1.34	60.1.35	241°19.5`	41.31	данные отсутствуют	42:17:0101038:269(621)	данные отсутствуют
5110	60.1.35	60.1.36	333°4.9`	37.66	данные отсутствуют	42:17:0101038:269(621)	данные отсутствуют
5111	60.1.36	60.1.37	344°3.3`	0.36	данные отсутствуют	42:17:0101038:269(621)	данные отсутствуют
5112	60.1.37	60.1.38	62°42.8`	17.76	данные отсутствуют	42:17:0101038:158(7)	данные отсутствуют

ДОКУМЕНТ ПОДПИСАН
ЭЛЕКТРОННОЙ ПОДПИСЬЮ
Сертификат: 839971481847979980055521910400019784 43
Владелец: ПУБЛИЧНО-ПРАВОВАЯ КОМПАНИЯ РОСКАДАСТР
Действителен: с 24.12.2025 по 19.03.2027

полное наименование должности		инициалы, фамилия

Земельный участок
вид объекта недвижимости

Лист № 233 раздела 3.1	Всего листов раздела 3.1: 303	Всего разделов: 8	Всего листов выписки: 759

12.10.2026г. № КУВИ-001/2026-139152748	
Кадастровый номер:	42:17:0101038:164(Единое землепользование)

1	2	3	4	5	6	7	8
5113	60.1.38	60.1.39	332°33.1`	65.52	данные отсутствуют	42:17:0101038:158(7)	данные отсутствуют
5114	60.1.39	60.1.40	45°17.2`	31.06	данные отсутствуют	42:17:0101038:269(625)	данные отсутствуют
5115	60.1.40	60.1.41	351°50.9`	79.35	данные отсутствуют	42:17:0101038:269(625)	данные отсутствуют
5116	60.1.41	60.1.42	217°23.5`	60.88	данные отсутствуют	42:17:0101038:269(625)	данные отсутствуют
5117	60.1.42	60.1.43	313°43.3`	32.66	данные отсутствуют	42:17:0101038:269(625)	данные отсутствуют
5118	60.1.43	60.1.44	31°50.5`	37.3	данные отсутствуют	42:17:0101038:269(625)	данные отсутствуют
5119	60.1.44	60.1.45	358°42.7`	24.45	данные отсутствуют	42:17:0101038:269(625)	данные отсутствуют
5120	60.1.45	60.1.46	227°32.5`	28.87	данные отсутствуют	42:17:0101038:269(625)	данные отсутствуют
5121	60.1.46	60.1.47	1°0.7`	33.99	данные отсутствуют	42:17:0101038:269(625)	данные отсутствуют
5122	60.1.47	60.1.48	348°44.0`	23.44	данные отсутствуют	42:17:0101038:269(625)	данные отсутствуют
5123	60.1.48	60.1.49	28°28.4`	21.9	данные отсутствуют	42:17:0101038:269(625)	данные отсутствуют
5124	60.1.49	60.1.50	131°5.3`	62.49	данные отсутствуют	42:17:0101038:269(625)	данные отсутствуют
5125	60.1.50	60.1.51	345°38.5`	59.96	данные отсутствуют	42:17:0101038:269(625)	данные отсутствуют
5126	60.1.51	60.1.52	297°2.3`	20.06	данные отсутствуют	42:17:0101038:269(625)	данные отсутствуют
5127	60.1.52	60.1.53	345°20.4`	58.64	данные отсутствуют	42:17:0101038:269(625)	данные отсутствуют
5128	60.1.53	60.1.54	320°46.3`	86.13	данные отсутствуют	42:17:0101038:269(625)	данные отсутствуют
5129	60.1.54	60.1.55	344°41.6`	33.6	данные отсутствуют	42:17:0101038:269(625)	данные отсутствуют
5130	60.1.55	60.1.56	34°16.1`	46.74	данные отсутствуют	42:17:0101038:269(625)	данные отсутствуют
5131	60.1.56	60.1.57	344°21.8`	114.98	данные отсутствуют	42:17:0101038:269(625)	данные отсутствуют
5132	60.1.57	60.1.58	274°15.4`	42.31	данные отсутствуют	42:17:0101038:269(625)	данные отсутствуют
5133	60.1.58	60.1.59	273°6.5`	17.71	данные отсутствуют	42:17:0101038:269(625)	данные отсутствуют
5134	60.1.59	60.1.60	315°4.1`	41.32	данные отсутствуют	данные отсутствуют	данные отсутствуют
5135	60.1.60	60.1.61	275°40.6`	56.11	данные отсутствуют	данные отсутствуют	данные отсутствуют
5136	60.1.61	60.1.62	5°27.2`	23.26	данные отсутствуют	данные отсутствуют	данные отсутствуют
5137	60.1.61	60.1.61			данные отсутствуют	42:17:0101038:288(213)	данные отсутствуют
5138	60.1.62	60.1.63	300°43.1`	25.63	данные отсутствуют	данные отсутствуют	данные отсутствуют
5139	60.1.63	60.1.64	26°29.2`	29.17	данные отсутствуют	данные отсутствуют	данные отсутствуют
5140	60.1.63	60.1.63			данные отсутствуют	42:17:0101038:288(213)	данные отсутствуют
5141	60.1.64	60.1.65	49°38.2`	27.99	данные отсутствуют	данные отсутствуют	данные отсутствуют

ДОКУМЕНТ ПОДПИСАН
ЭЛЕКТРОННОЙ ПОДПИСЬЮ
Сертификат: 839971481847979980055521910400019784 43
Владелец: ПУБЛИЧНО-ПРАВОВАЯ КОМПАНИЯ РОСКАДАСТР
Действителен: с 24.12.2025 по 19.03.2027

полное наименование должности		инициалы, фамилия

Земельный участок
вид объекта недвижимости

Лист № 234 раздела 3.1	Всего листов раздела 3.1: 303	Всего разделов: 8	Всего листов выписки: 759

12.10.2026г. № КУВИ-001/2026-139152748	
Кадастровый номер:	42:17:0101038:164(Единое землепользование)

1	2	3	4	5	6	7	8
5142	60.1.65	60.1.1	6°35.1`	39.76	данные отсутствуют	данные отсутствуют	данные отсутствуют
5143	60.2.66	60.2.67	180°0.0`	10	данные отсутствуют	данные отсутствуют	данные отсутствуют
5144	60.2.67	60.2.68	90°0.0`	10	данные отсутствуют	данные отсутствуют	данные отсутствуют
5145	60.2.68	60.2.69	0°0.0`	10	данные отсутствуют	данные отсутствуют	данные отсутствуют
5146	60.2.69	60.2.66	270°0.0`	10	данные отсутствуют	данные отсутствуют	данные отсутствуют
5147	60.3.70	60.3.71	171°35.9`	32.85	данные отсутствуют	42:17:0101038:269(542)	данные отсутствуют
5148	60.3.71	60.3.72	129°56.6`	14.44	данные отсутствуют	42:17:0101038:269(542)	данные отсутствуют
5149	60.3.72	60.3.73	62°10.2`	18.23	данные отсутствуют	42:17:0101038:269(542)	данные отсутствуют
5150	60.3.73	60.3.74	27°20.9`	17.02	данные отсутствуют	42:17:0101038:269(542)	данные отсутствуют
5151	60.3.74	60.3.75	317°17.4`	30.8	данные отсутствуют	42:17:0101038:269(542)	данные отсутствуют
5152	60.3.75	60.3.70	256°39.0`	19.45	данные отсутствуют	42:17:0101038:269(542)	данные отсутствуют
5153	61.1.1	61.1.2	56°54.6`	46.36	данные отсутствуют	42:17:0101038:288(104)	данные отсутствуют
5154	61.1.2	61.1.3	85°21.8`	69.4	данные отсутствуют	42:17:0101038:288(104)	данные отсутствуют
5155	61.1.3	61.1.4	157°6.8`	77.42	данные отсутствуют	42:17:0101038:288(104)	данные отсутствуют
5156	61.1.4	61.1.5	239°21.1`	24.93	данные отсутствуют	42:17:0101038:288(104)	данные отсутствуют
5157	61.1.5	61.1.6	262°6.2`	58.81	данные отсутствуют	42:17:0101038:288(104)	данные отсутствуют
5158	61.1.6	61.1.7	325°49.1`	27.5	данные отсутствуют	42:17:0101038:288(104)	данные отсутствуют
5159	61.1.7	61.1.8	289°29.8`	42.13	данные отсутствуют	42:17:0101038:288(104)	данные отсутствуют
5160	61.1.8	61.1.1	352°23.2`	24.61	данные отсутствуют	42:17:0101038:288(104)	данные отсутствуют
5161	62.1.1	62.1.2	140°25.7`	32.89	данные отсутствуют	42:17:0101038:269(625)	данные отсутствуют
5162	62.1.2	62.1.3	201°20.8`	25.77	данные отсутствуют	42:17:0101038:269(625)	данные отсутствуют
5163	62.1.3	62.1.4	212°5.2`	27.24	данные отсутствуют	42:17:0101038:158(7)	данные отсутствуют
5164	62.1.4	62.1.5	331°47.3`	9.03	данные отсутствуют	42:17:0101038:284(2)	данные отсутствуют
5165	62.1.4	62.1.4			данные отсутствуют	42:17:0101038:308(5)	данные отсутствуют
5166	62.1.5	62.1.6	332°18.1`	18.76	данные отсутствуют	42:17:0101038:284(2)	данные отсутствуют
5167	62.1.6	62.1.7	333°48.8`	4.74	данные отсутствуют	42:17:0101038:284(2), 42:17:0101038:290(10), 42:17:0101038:269(625)	данные отсутствуют
5168	62.1.7	62.1.1	22°24.4`	47.17	данные отсутствуют	42:17:0101038:269(625)	данные отсутствуют
5169	63.1.1	63.1.2	100°58.1`	31.9	данные отсутствуют	42:17:0101038:269(308)	данные отсутствуют

ДОКУМЕНТ ПОДПИСАН
ЭЛЕКТРОННОЙ ПОДПИСЬЮ
Сертификат: 839971481847979980055521910400019784 43
Владелец: ПУБЛИЧНО-ПРАВОВАЯ КОМПАНИЯ РОСКАДАСТР
Действителен: с 24.12.2025 по 19.03.2027

полное наименование должности		инициалы, фамилия

Земельный участок
вид объекта недвижимости

Лист № 235 раздела 3.1	Всего листов раздела 3.1: 303	Всего разделов: 8	Всего листов выписки: 759

12.10.2026г. № КУВИ-001/2026-139152748	
Кадастровый номер:	42:17:0101038:164(Единое землепользование)

1	2	3	4	5	6	7	8
5170	63.1.2	63.1.3	194°22.1`	39.73	данные отсутствуют	42:17:0101038:269(308)	данные отсутствуют
5171	63.1.3	63.1.4	291°21.0`	17.66	данные отсутствуют	42:17:0101038:269(308)	данные отсутствуют
5172	63.1.4	63.1.5	325°2.0`	14.69	данные отсутствуют	42:17:0101038:269(308)	данные отсутствуют
5173	63.1.5	63.1.1	7°26.8`	26.31	данные отсутствуют	42:17:0101038:269(308)	данные отсутствуют
5174	64.1.1	64.1.2	56°44.8`	688.43	данные отсутствуют	54:03:037205:1(2)	633374, обл. Новосибирская, р-н. Болотнинский, д. Большая Черная, пер. Береговой, д. 3; адрес отсутствует; Новосибирская обл., Болотнинский район, г. Болотное, ул. Колхозная, дом 4; Новосибирская обл., Болотнинский район, д. Большая Черная; Новосибирская обл., Мошковский район, п. Октябрьский, ул. Строительная, дом 9, кв. 8
5175	64.1.2	64.1.3	56°44.8`	225.53	данные отсутствуют	данные отсутствуют	данные отсутствуют
5176	64.1.2	64.1.2			данные отсутствуют	54:03:037205:259(1)	Новосибирская обл., Колыванский район, д. Юрт-Ора, ул. Центральная, дом 14
5177	64.1.3	64.1.4	152°30.5`	13.28	данные отсутствуют	42:17:0101038:284(1)	данные отсутствуют
5178	64.1.3	64.1.3			данные отсутствуют	54:03:037205:267(1)	Новосибирская обл., Болотнинский район, п. Бор, ул. Набережная, дом 17
5179	64.1.4	64.1.5	240°8.0`	33.7	данные отсутствуют	42:17:0101038:254(2)	данные отсутствуют
5180	64.1.4	64.1.4			данные отсутствуют	42:17:0101038:289(2)	данные отсутствуют
5181	64.1.5	64.1.6	150°18.9`	318.27	данные отсутствуют	42:17:0101038:273(1)	данные отсутствуют
5182	64.1.6	64.1.7	355°39.9`	19.18	данные отсутствуют	данные отсутствуют	данные отсутствуют
5183	64.1.7	64.1.8	33°10.8`	13.7	данные отсутствуют	42:17:0101038:254(2)	данные отсутствуют
5184	64.1.8	64.1.9	178°9.4`	24.55	данные отсутствуют	42:17:0101038:288(447)	данные отсутствуют
5185	64.1.9	64.1.10	174°48.8`	21.57	данные отсутствуют	42:17:0101038:158(1)	данные отсутствуют
5186	64.1.10	64.1.11	325°37.4`	17.6	данные отсутствуют	42:17:0101038:273(1)	данные отсутствуют
5187	64.1.11	64.1.12	330°25.3`	319.13	данные отсутствуют	42:17:0101038:273(1)	данные отсутствуют
5188	64.1.12	64.1.13	60°49.9`	21.07	данные отсутствуют	42:17:0101038:273(1)	данные отсутствуют
5189	64.1.13	64.1.14	335°42.4`	11.96	данные отсутствуют	42:17:0101038:273(1)	данные отсутствуют
5190	64.1.14	64.1.15	236°37.0`	39.89	данные отсутствуют	42:17:0101038:273(1)	данные отсутствуют
5191	64.1.14	64.1.14			данные отсутствуют	54:03:037205:267(1)	Новосибирская обл., Болотнинский район, п. Бор, ул. Набережная, дом 17

ДОКУМЕНТ ПОДПИСАН
ЭЛЕКТРОННОЙ ПОДПИСЬЮ
Сертификат: 839971481847979980055521910400019784 43
Владелец: ПУБЛИЧНО-ПРАВОВАЯ КОМПАНИЯ РОСКАДАСТР
Действителен: с 24.12.2025 по 19.03.2027

полное наименование должности		инициалы, фамилия

Земельный участок
вид объекта недвижимости

Лист № 236 раздела 3.1	Всего листов раздела 3.1: 303	Всего разделов: 8	Всего листов выписки: 759

12.10.2026г. № КУВИ-001/2026-139152748	
Кадастровый номер:	42:17:0101038:164(Единое землепользование)

1	2	3	4	5	6	7	8
5192	64.1.15	64.1.16	142°29.5`	9.16	данные отсутствуют	42:17:0101038:273(1)	данные отсутствуют
5193	64.1.15	64.1.15			данные отсутствуют	54:03:037205:259(1)	Новосибирская обл., Колыванский район, д. Юрт-Ора, ул. Центральная, дом 14
5194	64.1.16	64.1.17	149°45.5`	22.73	данные отсутствуют	42:17:0101038:273(1)	данные отсутствуют
5195	64.1.17	64.1.18	151°22.6`	118	данные отсутствуют	42:17:0101038:273(1)	данные отсутствуют
5196	64.1.18	64.1.19	152°10.4`	32.93	данные отсутствуют	42:17:0101038:273(1)	данные отсутствуют
5197	64.1.19	64.1.20	151°2.8`	83.19	данные отсутствуют	42:17:0101038:273(1)	данные отсутствуют
5198	64.1.20	64.1.21	152°24.8`	86.22	данные отсутствуют	42:17:0101038:273(1)	данные отсутствуют
5199	64.1.21	64.1.22	155°37.7`	19.51	данные отсутствуют	42:17:0101038:273(1)	данные отсутствуют
5200	64.1.22	64.1.23	223°17.0`	22.18	данные отсутствуют	данные отсутствуют	данные отсутствуют
5201	64.1.23	64.1.24	157°20.9`	67.1	данные отсутствуют	данные отсутствуют	данные отсутствуют
5202	64.1.24	64.1.25	151°44.1`	80.79	данные отсутствуют	данные отсутствуют	данные отсутствуют
5203	64.1.25	64.1.26	211°54.3`	42.19	данные отсутствуют	данные отсутствуют	данные отсутствуют
5204	64.1.26	64.1.27	227°15.4`	77.94	данные отсутствуют	данные отсутствуют	данные отсутствуют
5205	64.1.27	64.1.28	232°3.4`	79.59	данные отсутствуют	данные отсутствуют	данные отсутствуют
5206	64.1.28	64.1.29	233°16.9`	98.38	данные отсутствуют	42:17:0101038:288(363)	данные отсутствуют
5207	64.1.29	64.1.30	246°29.0`	32.28	данные отсутствуют	42:17:0101038:288(363)	данные отсутствуют
5208	64.1.30	64.1.31	233°11.8`	58.42	данные отсутствуют	42:17:0101038:288(363)	данные отсутствуют
5209	64.1.31	64.1.32	235°3.0`	29.38	данные отсутствуют	42:17:0101038:288(363)	данные отсутствуют
5210	64.1.32	64.1.33	260°56.2`	30.16	данные отсутствуют	42:17:0101038:288(363)	данные отсутствуют
5211	64.1.33	64.1.34	242°9.8`	39.49	данные отсутствуют	42:17:0101038:288(363)	данные отсутствуют
5212	64.1.34	64.1.35	266°4.0`	58.47	данные отсутствуют	42:17:0101038:288(363)	данные отсутствуют
5213	64.1.35	64.1.36	257°25.3`	90.04	данные отсутствуют	42:17:0101038:288(363)	данные отсутствуют
5214	64.1.36	64.1.37	248°5.5`	111.76	данные отсутствуют	42:17:0101038:288(363)	данные отсутствуют
5215	64.1.37	64.1.38	260°35.5`	38.42	данные отсутствуют	42:17:0101038:288(363)	данные отсутствуют
5216	64.1.38	64.1.39	242°55.9`	90.52	данные отсутствуют	42:17:0101038:288(363)	данные отсутствуют
5217	64.1.39	64.1.40	268°44.0`	19.01	данные отсутствуют	42:17:0101038:288(363)	данные отсутствуют
5218	64.1.40	64.1.41	249°32.0`	33.09	данные отсутствуют	42:17:0101038:288(363)	данные отсутствуют
5219	64.1.41	64.1.42	265°23.2`	23.12	данные отсутствуют	42:17:0101038:288(363)	данные отсутствуют
5220	64.1.42	64.1.43	263°49.7`	47.72	данные отсутствуют	42:17:0101038:288(363)	данные отсутствуют

ДОКУМЕНТ ПОДПИСАН
ЭЛЕКТРОННОЙ ПОДПИСЬЮ
Сертификат: 839971481847979980055521910400019784 43
Владелец: ПУБЛИЧНО-ПРАВОВАЯ КОМПАНИЯ РОСКАДАСТР
Действителен: с 24.12.2025 по 19.03.2027

полное наименование должности		инициалы, фамилия

Земельный участок
вид объекта недвижимости

Лист № 237 раздела 3.1	Всего листов раздела 3.1: 303	Всего разделов: 8	Всего листов выписки: 759

12.10.2026г. № КУВИ-001/2026-139152748	
Кадастровый номер:	42:17:0101038:164(Единое землепользование)

1	2	3	4	5	6	7	8
5221	64.1.43	64.1.44	230°3.8`	60.88	данные отсутствуют	данные отсутствуют	данные отсутствуют
5222	64.1.44	64.1.45	260°17.8`	37.08	данные отсутствуют	данные отсутствуют	данные отсутствуют
5223	64.1.45	64.1.46	302°27.8`	24.5	данные отсутствуют	данные отсутствуют	данные отсутствуют
5224	64.1.46	64.1.47	268°41.2`	12.22	данные отсутствуют	данные отсутствуют	данные отсутствуют
5225	64.1.47	64.1.48	172°23.2`	24.61	данные отсутствуют	данные отсутствуют	данные отсутствуют
5226	64.1.48	64.1.49	239°7.1`	74.21	данные отсутствуют	данные отсутствуют	данные отсутствуют
5227	64.1.49	64.1.50	222°6.7`	16	данные отсутствуют	данные отсутствуют	данные отсутствуют
5228	64.1.50	64.1.51	347°38.7`	66.64	данные отсутствуют	данные отсутствуют	данные отсутствуют
5229	64.1.50	64.1.50			данные отсутствуют	42:17:0101038:288(363)	данные отсутствуют
5230	64.1.51	64.1.52	347°40.6`	290.54	данные отсутствуют	данные отсутствуют	данные отсутствуют
5231	64.1.52	64.1.53	44°45.3`	74.32	данные отсутствуют	данные отсутствуют	данные отсутствуют
5232	64.1.53	64.1.1	48°14.0`	187.78	данные отсутствуют	данные отсутствуют	данные отсутствуют
5233	64.2.54	64.2.55	161°30.7`	41.25	данные отсутствуют	42:17:0101038:288(197)	данные отсутствуют
5234	64.2.55	64.2.56	236°42.4`	25.61	данные отсутствуют	42:17:0101038:288(197)	данные отсутствуют
5235	64.2.56	64.2.57	128°11.9`	29.92	данные отсутствуют	42:17:0101038:288(197)	данные отсутствуют
5236	64.2.57	64.2.58	56°38.8`	107.4	данные отсутствуют	42:17:0101038:288(197)	данные отсутствуют
5237	64.2.58	64.2.59	43°44.0`	28.81	данные отсутствуют	42:17:0101038:288(197)	данные отсутствуют
5238	64.2.59	64.2.60	327°17.8`	28.65	данные отсутствуют	42:17:0101038:288(197)	данные отсутствуют
5239	64.2.60	64.2.61	286°5.2`	22.77	данные отсутствуют	42:17:0101038:288(197)	данные отсутствуют
5240	64.2.61	64.2.62	253°28.5`	61.95	данные отсутствуют	42:17:0101038:288(197)	данные отсутствуют
5241	64.2.62	64.2.54	233°12.1`	35.04	данные отсутствуют	42:17:0101038:288(197)	данные отсутствуют
5242	64.3.63	64.3.64	211°13.8`	17.71	данные отсутствуют	42:17:0101038:288(23)	данные отсутствуют
5243	64.3.64	64.3.65	181°53.7`	24.49	данные отсутствуют	42:17:0101038:288(23)	данные отсутствуют
5244	64.3.65	64.3.66	135°34.3`	29.78	данные отсутствуют	42:17:0101038:288(23)	данные отсутствуют
5245	64.3.66	64.3.67	79°17.3`	16.52	данные отсутствуют	42:17:0101038:288(23)	данные отсутствуют
5246	64.3.67	64.3.68	43°44.0`	28.81	данные отсутствуют	42:17:0101038:288(23)	данные отсутствуют
5247	64.3.68	64.3.69	356°14.5`	31.28	данные отсутствуют	42:17:0101038:288(23)	данные отсутствуют
5248	64.3.69	64.3.70	299°10.6`	26.79	данные отсутствуют	42:17:0101038:288(23)	данные отсутствуют
5249	64.3.70	64.3.63	251°22.4`	22.76	данные отсутствуют	42:17:0101038:288(23)	данные отсутствуют

полное наименование должности		инициалы, фамилия

ДОКУМЕНТ ПОДПИСАН
ЭЛЕКТРОННОЙ ПОДПИСЬЮ
Сертификат: 839971481847979980055521910400019784 43
Владелец: ПУБЛИЧНО-ПРАВОВАЯ КОМПАНИЯ РОСКАДАСТР
Действителен: с 24.12.2025 по 19.03.2027

Земельный участок
вид объекта недвижимости

Лист № 238 раздела 3.1	Всего листов раздела 3.1: 303	Всего разделов: 8	Всего листов выписки: 759

12.10.2026г. № КУВИ-001/2026-139152748	
Кадастровый номер:	42:17:0101038:164(Единое землепользование)

1	2	3	4	5	6	7	8
5250	64.4.71	64.4.72	180°0.0`	10	данные отсутствуют	данные отсутствуют	данные отсутствуют
5251	64.4.72	64.4.73	90°0.0`	10	данные отсутствуют	данные отсутствуют	данные отсутствуют
5252	64.4.73	64.4.74	0°0.0`	10	данные отсутствуют	данные отсутствуют	данные отсутствуют
5253	64.4.74	64.4.71	270°0.0`	10	данные отсутствуют	данные отсутствуют	данные отсутствуют
5254	64.5.75	64.5.76	180°0.0`	10	данные отсутствуют	данные отсутствуют	данные отсутствуют
5255	64.5.76	64.5.77	90°0.0`	10	данные отсутствуют	данные отсутствуют	данные отсутствуют
5256	64.5.77	64.5.78	0°0.0`	10	данные отсутствуют	данные отсутствуют	данные отсутствуют
5257	64.5.78	64.5.75	270°0.0`	10	данные отсутствуют	данные отсутствуют	данные отсутствуют
5258	64.6.79	64.6.80	180°0.0`	10	данные отсутствуют	данные отсутствуют	данные отсутствуют
5259	64.6.80	64.6.81	90°0.0`	10	данные отсутствуют	данные отсутствуют	данные отсутствуют
5260	64.6.81	64.6.82	0°0.0`	10	данные отсутствуют	данные отсутствуют	данные отсутствуют
5261	64.6.82	64.6.79	270°0.0`	10	данные отсутствуют	данные отсутствуют	данные отсутствуют
5262	64.7.83	64.7.84	180°0.0`	10	данные отсутствуют	данные отсутствуют	данные отсутствуют
5263	64.7.84	64.7.85	90°0.0`	10	данные отсутствуют	данные отсутствуют	данные отсутствуют
5264	64.7.85	64.7.86	0°0.0`	10	данные отсутствуют	данные отсутствуют	данные отсутствуют
5265	64.7.86	64.7.83	270°0.0`	10	данные отсутствуют	данные отсутствуют	данные отсутствуют
5266	64.8.87	64.8.88	180°0.0`	10	данные отсутствуют	данные отсутствуют	данные отсутствуют
5267	64.8.88	64.8.89	90°0.0`	10	данные отсутствуют	данные отсутствуют	данные отсутствуют
5268	64.8.89	64.8.90	0°0.0`	10	данные отсутствуют	данные отсутствуют	данные отсутствуют
5269	64.8.90	64.8.87	270°0.0`	10	данные отсутствуют	данные отсутствуют	данные отсутствуют
5270	64.9.91	64.9.92	180°0.0`	10	данные отсутствуют	данные отсутствуют	данные отсутствуют
5271	64.9.92	64.9.93	90°0.0`	10	данные отсутствуют	данные отсутствуют	данные отсутствуют
5272	64.9.93	64.9.94	0°0.0`	10	данные отсутствуют	данные отсутствуют	данные отсутствуют
5273	64.9.94	64.9.91	270°0.0`	10	данные отсутствуют	данные отсутствуют	данные отсутствуют
5274	64.10.95	64.10.96	151°47.7`	2.03	данные отсутствуют	42:17:0101038:90	данные отсутствуют
5275	64.10.96	64.10.97	62°2.6`	2.03	данные отсутствуют	42:17:0101038:90	данные отсутствуют
5276	64.10.97	64.10.98	331°47.7`	2.03	данные отсутствуют	42:17:0101038:90	данные отсутствуют

ДОКУМЕНТ ПОДПИСАН
ЭЛЕКТРОННОЙ ПОДПИСЬЮ
Сертификат: 839971481847979980055521910400019784 43
Владелец: ПУБЛИЧНО-ПРАВОВАЯ КОМПАНИЯ РОСКАДАСТР
Действителен: с 24.12.2025 по 19.03.2027

полное наименование должности		инициалы, фамилия

Земельный участок
вид объекта недвижимости

Лист № 239 раздела 3.1	Всего листов раздела 3.1: 303	Всего разделов: 8	Всего листов выписки: 759

12.10.2026г. № КУВИ-001/2026-139152748	
Кадастровый номер:	42:17:0101038:164(Единое землепользование)

1	2	3	4	5	6	7	8
5277	64.10.98	64.10.95	242°2.6`	2.03	данные отсутствуют	42:17:0101038:90	данные отсутствуют
5278	64.11.99	64.11.100	152°2.6`	2.03	данные отсутствуют	42:17:0101038:88	данные отсутствуют
5279	64.11.100	64.11.101	62°2.6`	2.03	данные отсутствуют	42:17:0101038:88	данные отсутствуют
5280	64.11.101	64.11.102	331°55.7`	2.04	данные отсутствуют	данные отсутствуют	данные отсутствуют
5281	64.11.102	64.11.99	241°39.7`	2.02	данные отсутствуют	данные отсутствуют	данные отсутствуют
5282	64.12.103	64.12.104	151°55.7`	2.04	данные отсутствуют	42:17:0101038:84	данные отсутствуют
5283	64.12.104	64.12.105	61°47.7`	2.03	данные отсутствуют	42:17:0101038:84	данные отсутствуют
5284	64.12.105	64.12.106	331°24.7`	2.03	данные отсутствуют	42:17:0101038:84	данные отсутствуют
5285	64.12.106	64.12.103	242°9.7`	2.01	данные отсутствуют	42:17:0101038:84	данные отсутствуют
5286	64.13.107	64.13.108	151°18.0`	2.04	данные отсутствуют	42:17:0101038:85	данные отсутствуют
5287	64.13.108	64.13.109	61°31.6`	2.01	данные отсутствуют	42:17:0101038:85	данные отсутствуют
5288	64.13.109	64.13.110	331°39.7`	2.02	данные отсутствуют	42:17:0101038:85	данные отсутствуют
5289	64.13.110	64.13.107	242°2.6`	2.03	данные отсутствуют	42:17:0101038:85	данные отсутствуют
5290	64.14.111	64.14.112	152°2.6`	2.03	данные отсутствуют	42:17:0101038:87	данные отсутствуют
5291	64.14.112	64.14.113	62°2.6`	2.03	данные отсутствуют	42:17:0101038:87	данные отсутствуют
5292	64.14.113	64.14.114	331°54.7`	2.02	данные отсутствуют	42:17:0101038:87	данные отсутствуют

ДОКУМЕНТ ПОДПИСАН
ЭЛЕКТРОННОЙ ПОДПИСЬЮ
Сертификат: 839971481847979980055521910400019784 43
Владелец: ПУБЛИЧНО-ПРАВОВАЯ КОМПАНИЯ РОСКАДАСТР
Действителен: с 24.12.2025 по 19.03.2027

полное наименование должности		инициалы, фамилия

Земельный участок
вид объекта недвижимости

Лист № 240 раздела 3.1	Всего листов раздела 3.1: 303	Всего разделов: 8	Всего листов выписки: 759

12.10.2026г. № КУВИ-001/2026-139152748	
Кадастровый номер:	42:17:0101038:164(Единое землепользование)

1	2	3	4	5	6	7	8
5293	64.14.114	64.14.111	242°17.6`	2.02	данные отсутствуют	42:17:0101038:87	данные отсутствуют
5294	64.15.115	64.15.116	152°2.6`	2.03	данные отсутствуют	42:17:0101038:86	данные отсутствуют
5295	64.15.116	64.15.117	61°54.7`	2.02	данные отсутствуют	42:17:0101038:86	данные отсутствуют
5296	64.15.117	64.15.118	332°2.6`	2.03	данные отсутствуют	42:17:0101038:86	данные отсутствуют
5297	64.15.118	64.15.115	241°54.7`	2.02	данные отсутствуют	42:17:0101038:86	данные отсутствуют
5298	64.16.119	64.16.120	152°2.6`	2.03	данные отсутствуют	42:17:0101038:89	данные отсутствуют
5299	64.16.120	64.16.121	61°54.7`	2.02	данные отсутствуют	42:17:0101038:89	данные отсутствуют
5300	64.16.121	64.16.122	332°2.6`	2.03	данные отсутствуют	42:17:0101038:89	данные отсутствуют
5301	64.16.122	64.16.119	241°54.7`	2.02	данные отсутствуют	42:17:0101038:89	данные отсутствуют
5302	64.17.123	64.17.124	151°31.6`	2.01	данные отсутствуют	42:17:0101038:83	данные отсутствуют
5303	64.17.124	64.17.125	62°24.8`	2.01	данные отсутствуют	42:17:0101038:83	данные отсутствуют
5304	64.17.125	64.17.126	331°55.7`	2.04	данные отсутствуют	42:17:0101038:83	данные отсутствуют
5305	64.17.126	64.17.123	241°39.7`	2.02	данные отсутствуют	42:17:0101038:83	данные отсутствуют
5306	64.18.127	64.18.128	151°54.7`	2.02	данные отсутствуют	42:17:0101038:82	данные отсутствуют
5307	64.18.128	64.18.129	62°9.7`	2.01	данные отсутствуют	42:17:0101038:82	данные отсутствуют
5308	64.18.129	64.18.130	332°2.6`	2.03	данные отсутствуют	42:17:0101038:82	данные отсутствуют

ДОКУМЕНТ ПОДПИСАН
ЭЛЕКТРОННОЙ ПОДПИСЬЮ
Сертификат: 839971481847979980055521910400019784 43
Владелец: ПУБЛИЧНО-ПРАВОВАЯ КОМПАНИЯ РОСКАДАСТР
Действителен: с 24.12.2025 по 19.03.2027

полное наименование должности		инициалы, фамилия

Земельный участок
вид объекта недвижимости

Лист № 241 раздела 3.1	Всего листов раздела 3.1: 303	Всего разделов: 8	Всего листов выписки: 759

12.10.2026г. № КУВИ-001/2026-139152748	
Кадастровый номер:	42:17:0101038:164(Единое землепользование)

1	2	3	4	5	6	7	8
5309	64.18.130	64.18.127	241°54.7`	2.02	данные отсутствуют	42:17:0101038:82	данные отсутствуют
5310	64.19.131	64.19.132	152°40.1`	1	данные отсутствуют	42:17:0101038:138	данные отсутствуют
5311	64.19.132	64.19.133	62°9.7`	1.01	данные отсутствуют	42:17:0101038:138	данные отсутствуют
5312	64.19.133	64.19.134	331°53.6`	1	данные отсутствуют	42:17:0101038:138	данные отсутствуют
5313	64.19.134	64.19.131	242°24.2`	0.99	данные отсутствуют	42:17:0101038:138	данные отсутствуют
5314	65.1.1	65.1.2	11°4.7`	44.5	данные отсутствуют	42:17:0101038:288(313)	данные отсутствуют
5315	65.1.2	65.1.3	82°0.8`	23.25	данные отсутствуют	42:17:0101038:288(313)	данные отсутствуют
5316	65.1.3	65.1.4	173°24.7`	58.66	данные отсутствуют	42:17:0101038:288(313)	данные отсутствуют
5317	65.1.4	65.1.5	128°58.9`	23.13	данные отсутствуют	42:17:0101038:288(313)	данные отсутствуют
5318	65.1.5	65.1.6	143°17.6`	173.38	данные отсутствуют	42:17:0101038:288(313)	данные отсутствуют
5319	65.1.6	65.1.7	132°24.6`	33.02	данные отсутствуют	42:17:0101038:288(313)	данные отсутствуют
5320	65.1.7	65.1.8	240°48.5`	153.84	данные отсутствуют	данные отсутствуют	данные отсутствуют
5321	65.1.8	65.1.9	230°47.8`	101.74	данные отсутствуют	данные отсутствуют	данные отсутствуют
5322	65.1.9	65.1.10	233°52.6`	130.65	данные отсутствуют	данные отсутствуют	данные отсутствуют
5323	65.1.10	65.1.11	1°36.6`	40.58	данные отсутствуют	42:17:0101038:288(313)	данные отсутствуют
5324	65.1.11	65.1.12	345°55.5`	122.58	данные отсутствуют	42:17:0101038:288(313)	данные отсутствуют
5325	65.1.12	65.1.13	2°40.3`	39.48	данные отсутствуют	42:17:0101038:288(313)	данные отсутствуют
5326	65.1.13	65.1.14	47°5.6`	32.71	данные отсутствуют	42:17:0101038:288(313)	данные отсутствуют
5327	65.1.14	65.1.15	25°46.0`	74.72	данные отсутствуют	42:17:0101038:288(313)	данные отсутствуют
5328	65.1.15	65.1.16	60°11.2`	88.14	данные отсутствуют	42:17:0101038:288(313)	данные отсутствуют
5329	65.1.16	65.1.1	21°39.4`	76.68	данные отсутствуют	42:17:0101038:288(313)	данные отсутствуют
5330	65.2.17	65.2.18	215°11.5`	38.85	данные отсутствуют	данные отсутствуют	данные отсутствуют
5331	65.2.18	65.2.19	143°30.2`	28.26	данные отсутствуют	данные отсутствуют	данные отсутствуют
5332	65.2.19	65.2.20	91°7.4`	32.63	данные отсутствуют	данные отсутствуют	данные отсутствуют
5333	65.2.20	65.2.21	13°47.6`	36.57	данные отсутствуют	данные отсутствуют	данные отсутствуют

ДОКУМЕНТ ПОДПИСАН
ЭЛЕКТРОННОЙ ПОДПИСЬЮ
Сертификат: 839971481847979980055521910400019784 43
Владелец: ПУБЛИЧНО-ПРАВОВАЯ КОМПАНИЯ РОСКАДАСТР
Действителен: с 24.12.2025 по 19.03.2027

полное наименование должности		инициалы, фамилия

Земельный участок
вид объекта недвижимости

Лист № 242 раздела 3.1	Всего листов раздела 3.1: 303	Всего разделов: 8	Всего листов выписки: 759

12.10.2026г. № КУВИ-001/2026-139152748	
Кадастровый номер:	42:17:0101038:164(Единое землепользование)

1	2	3	4	5	6	7	8
5334	65.2.21	65.2.22	311°36.6`	25.95	данные отсутствуют	данные отсутствуют	данные отсутствуют
5335	65.2.22	65.2.17	278°12.5`	16.53	данные отсутствуют	данные отсутствуют	данные отсутствуют
5336	66.1.1	66.1.2	102°18.4`	56.25	данные отсутствуют	42:17:0101038:288(313)	данные отсутствуют
5337	66.1.2	66.1.3	141°51.4`	40.75	данные отсутствуют	42:17:0101038:288(313)	данные отсутствуют
5338	66.1.3	66.1.4	142°12.1`	45.64	данные отсутствуют	42:17:0101038:288(313)	данные отсутствуют
5339	66.1.4	66.1.5	184°54.2`	50.54	данные отсутствуют	42:17:0101038:288(313)	данные отсутствуют
5340	66.1.5	66.1.6	256°9.2`	20.6	данные отсутствуют	42:17:0101038:288(313)	данные отсутствуют
5341	66.1.6	66.1.7	352°0.9`	46.86	данные отсутствуют	данные отсутствуют	данные отсутствуют
5342	66.1.7	66.1.8	332°10.0`	64.81	данные отсутствуют	данные отсутствуют	данные отсутствуют
5343	66.1.8	66.1.9	305°7.4`	32.73	данные отсутствуют	данные отсутствуют	данные отсутствуют
5344	66.1.9	66.1.1	302°23.5`	23.97	данные отсутствуют	данные отсутствуют	данные отсутствуют
5345	67.1.1	67.1.2	86°52.7`	95.87	данные отсутствуют	данные отсутствуют	данные отсутствуют
5346	67.1.2	67.1.3	95°8.3`	60.41	данные отсутствуют	данные отсутствуют	данные отсутствуют
5347	67.1.3	67.1.4	109°45.8`	56.31	данные отсутствуют	данные отсутствуют	данные отсутствуют
5348	67.1.4	67.1.5	121°22.7`	34.65	данные отсутствуют	данные отсутствуют	данные отсутствуют
5349	67.1.5	67.1.6	261°36.0`	18.35	данные отсутствуют	42:17:0000000:327(16)	данные отсутствуют
5350	67.1.6	67.1.7	261°37.3`	8.51	данные отсутствуют	42:17:0000000:327(16)	данные отсутствуют
5351	67.1.7	67.1.8	261°35.2`	3.14	данные отсутствуют	42:17:0101038:288(385), 42:17:0000000:327(16)	данные отсутствуют
5352	67.1.8	67.1.9	293°30.2`	18.25	данные отсутствуют	42:17:0101038:288(385)	данные отсутствуют
5353	67.1.9	67.1.10	270°4.7`	115.49	данные отсутствуют	42:17:0101038:288(385)	данные отсутствуют
5354	67.1.10	67.1.11	258°56.2`	39.97	данные отсутствуют	42:17:0101038:288(385)	данные отсутствуют
5355	67.1.11	67.1.12	321°10.6`	22.28	данные отсутствуют	42:17:0101038:288(385)	данные отсутствуют
5356	67.1.12	67.1.13	255°28.7`	23.73	данные отсутствуют	42:17:0101038:288(385)	данные отсутствуют
5357	67.1.13	67.1.14	223°43.3`	32.66	данные отсутствуют	42:17:0101038:288(385)	данные отсутствуют
5358	67.1.14	67.1.15	178°43.7`	21.62	данные отсутствуют	42:17:0101038:288(385)	данные отсутствуют
5359	67.1.15	67.1.16	261°36.0`	20.4	данные отсутствуют	42:17:0000000:327(16)	данные отсутствуют
5360	67.1.16	67.1.17	261°36.1`	9.93	данные отсутствуют	42:17:0000000:327(16)	данные отсутствуют
5361	67.1.17	67.1.18	261°33.4`	10.63	данные отсутствуют	42:17:0000000:327(16)	данные отсутствуют
5362	67.1.18	67.1.1	37°17.8`	102.66	данные отсутствуют	данные отсутствуют	данные отсутствуют

ДОКУМЕНТ ПОДПИСАН
ЭЛЕКТРОННОЙ ПОДПИСЬЮ
Сертификат: 839971481847979980055521910400019784 43
Владелец: ПУБЛИЧНО-ПРАВОВАЯ КОМПАНИЯ РОСКАДАСТР
Действителен: с 24.12.2025 по 19.03.2027

полное наименование должности		инициалы, фамилия

Земельный участок
вид объекта недвижимости

Лист № 243 раздела 3.1	Всего листов раздела 3.1: 303	Всего разделов: 8	Всего листов выписки: 759

12.10.2026г. № КУВИ-001/2026-139152748	
Кадастровый номер:	42:17:0101038:164(Единое землепользование)

1	2	3	4	5	6	7	8
5363	68.1.1	68.1.2	88°43.0`	32.6	данные отсутствуют	42:17:0101038:288(280)	данные отсутствуют
5364	68.1.2	68.1.3	108°58.1`	27.5	данные отсутствуют	42:17:0101038:288(280)	данные отсутствуют
5365	68.1.3	68.1.4	186°9.5`	31.5	данные отсутствуют	42:17:0101038:288(280)	данные отсутствуют
5366	68.1.4	68.1.5	205°17.9`	42.52	данные отсутствуют	42:17:0101038:288(280)	данные отсутствуют
5367	68.1.5	68.1.6	312°19.5`	39.39	данные отсутствуют	42:17:0101038:288(280)	данные отсутствуют
5368	68.1.6	68.1.7	302°25.5`	24.49	данные отсутствуют	42:17:0101038:288(280)	данные отсутствуют
5369	68.1.7	68.1.1	18°23.4`	40.38	данные отсутствуют	42:17:0101038:288(280)	данные отсутствуют
5370	69.1.1	69.1.2	82°30.6`	258.13	данные отсутствуют	данные отсутствуют	данные отсутствуют
5371	69.1.2	69.1.3	82°30.8`	16.12	данные отсутствуют	42:17:0101038:269(251)	данные отсутствуют
5372	69.1.3	69.1.4	82°30.7`	327.61	данные отсутствуют	данные отсутствуют	данные отсутствуют
5373	69.1.4	69.1.5	82°30.7`	32.38	данные отсутствуют	42:17:0101038:269(17)	данные отсутствуют
5374	69.1.5	69.1.6	70°17.7`	52.79	данные отсутствуют	данные отсутствуют	данные отсутствуют
5375	69.1.6	69.1.7	80°6.9`	94.48	данные отсутствуют	данные отсутствуют	данные отсутствуют
5376	69.1.7	69.1.8	80°6.8`	36.63	данные отсутствуют	42:17:0101038:269(17)	данные отсутствуют
5377	69.1.8	69.1.9	49°44.5`	33.8	данные отсутствуют	42:17:0101038:269(17)	данные отсутствуют
5378	69.1.9	69.1.10	64°18.1`	48.5	данные отсутствуют	данные отсутствуют	данные отсутствуют
5379	69.1.10	69.1.11	72°38.5`	106.02	данные отсутствуют	данные отсутствуют	данные отсутствуют
5380	69.1.11	69.1.12	80°58.6`	189.32	данные отсутствуют	данные отсутствуют	данные отсутствуют
5381	69.1.12	69.1.13	71°46.3`	205.62	данные отсутствуют	данные отсутствуют	данные отсутствуют
5382	69.1.13	69.1.14	65°35.9`	117.5	данные отсутствуют	данные отсутствуют	данные отсутствуют
5383	69.1.14	69.1.15	71°0.8`	74.13	данные отсутствуют	данные отсутствуют	данные отсутствуют
5384	69.1.15	69.1.16	232°27.9`	29.99	данные отсутствуют	42:17:0101038:269(26)	данные отсутствуют
5385	69.1.16	69.1.17	246°1.0`	45.78	данные отсутствуют	42:17:0101038:269(26)	данные отсутствуют
5386	69.1.17	69.1.18	199°45.5`	27.36	данные отсутствуют	42:17:0101038:269(26)	данные отсутствуют
5387	69.1.18	69.1.19	170°35.5`	27.77	данные отсутствуют	42:17:0101038:269(26)	данные отсутствуют
5388	69.1.19	69.1.20	221°14.8`	15.99	данные отсутствуют	42:17:0101038:269(26)	данные отсутствуют
5389	69.1.20	69.1.21	110°32.9`	15.87	данные отсутствуют	42:17:0101038:269(26)	данные отсутствуют
5390	69.1.21	69.1.22	173°2.6`	19.74	данные отсутствуют	42:17:0101038:269(26)	данные отсутствуют
5391	69.1.22	69.1.23	109°17.9`	16.79	данные отсутствуют	42:17:0101038:269(26)	данные отсутствуют

ДОКУМЕНТ ПОДПИСАН
ЭЛЕКТРОННОЙ ПОДПИСЬЮ
Сертификат: 839971481847979980055521910400019784 43
Владелец: ПУБЛИЧНО-ПРАВОВАЯ КОМПАНИЯ РОСКАДАСТР
Действителен: с 24.12.2025 по 19.03.2027

полное наименование должности		инициалы, фамилия

Земельный участок
вид объекта недвижимости

Лист № 244 раздела 3.1	Всего листов раздела 3.1: 303	Всего разделов: 8	Всего листов выписки: 759

12.10.2026г. № КУВИ-001/2026-139152748	
Кадастровый номер:	42:17:0101038:164(Единое землепользование)

1	2	3	4	5	6	7	8
5392	69.1.23	69.1.24	38°4.4`	63.5	данные отсутствуют	42:17:0101038:269(26)	данные отсутствуют
5393	69.1.24	69.1.25	52°42.2`	66.79	данные отсутствуют	42:17:0101038:269(26)	данные отсутствуют
5394	69.1.25	69.1.26	334°58.7`	54.76	данные отсутствуют	42:17:0101038:269(26)	данные отсутствуют
5395	69.1.26	69.1.27	75°33.1`	159.19	данные отсутствуют	данные отсутствуют	данные отсутствуют
5396	69.1.27	69.1.28	81°36.7`	63.14	данные отсутствуют	данные отсутствуют	данные отсутствуют
5397	69.1.28	69.1.29	88°0.7`	74.63	данные отсутствуют	данные отсутствуют	данные отсутствуют
5398	69.1.29	69.1.30	86°39.1`	5.48	данные отсутствуют	данные отсутствуют	данные отсутствуют
5399	69.1.30	69.1.31	93°38.7`	125.99	данные отсутствуют	данные отсутствуют	данные отсутствуют
5400	69.1.31	69.1.32	94°55.0`	318.94	данные отсутствуют	данные отсутствуют	данные отсутствуют
5401	69.1.32	69.1.33	99°45.4`	194.93	данные отсутствуют	данные отсутствуют	данные отсутствуют
5402	69.1.33	69.1.34	103°42.7`	464.01	данные отсутствуют	данные отсутствуют	данные отсутствуют
5403	69.1.34	69.1.35	81°9.5`	186.71	данные отсутствуют	данные отсутствуют	данные отсутствуют
5404	69.1.35	69.1.36	83°11.6`	162.91	данные отсутствуют	данные отсутствуют	данные отсутствуют
5405	69.1.36	69.1.37	76°47.2`	104.38	данные отсутствуют	данные отсутствуют	данные отсутствуют
5406	69.1.37	69.1.38	83°18.2`	40.82	данные отсутствуют	данные отсутствуют	данные отсутствуют
5407	69.1.38	69.1.39	105°0.5`	4.29	данные отсутствуют	данные отсутствуют	данные отсутствуют
5408	69.1.39	69.1.40	139°29.0`	118.4	данные отсутствуют	данные отсутствуют	данные отсутствуют
5409	69.1.40	69.1.41	145°3.5`	57.01	данные отсутствуют	данные отсутствуют	данные отсутствуют
5410	69.1.41	69.1.42	153°8.3`	144.28	данные отсутствуют	данные отсутствуют	данные отсутствуют
5411	69.1.42	69.1.43	256°30.0`	331.74	данные отсутствуют	данные отсутствуют	данные отсутствуют
5412	69.1.43	69.1.44	259°11.9`	347.1	данные отсутствуют	данные отсутствуют	данные отсутствуют
5413	69.1.44	69.1.45	253°29.3`	33.92	данные отсутствуют	данные отсутствуют	данные отсутствуют
5414	69.1.45	69.1.46	240°53.0`	9.74	данные отсутствуют	данные отсутствуют	данные отсутствуют
5415	69.1.46	69.1.47	236°49.9`	47.25	данные отсутствуют	данные отсутствуют	данные отсутствуют
5416	69.1.47	69.1.48	250°49.2`	34.52	данные отсутствуют	данные отсутствуют	данные отсутствуют
5417	69.1.48	69.1.49	269°5.8`	76.02	данные отсутствуют	данные отсутствуют	данные отсутствуют
5418	69.1.49	69.1.50	256°24.5`	55.62	данные отсутствуют	данные отсутствуют	данные отсутствуют
5419	69.1.50	69.1.51	250°31.9`	113.15	данные отсутствуют	данные отсутствуют	данные отсутствуют
5420	69.1.51	69.1.52	259°31.7`	70.32	данные отсутствуют	данные отсутствуют	данные отсутствуют

полное наименование должности		инициалы, фамилия

ДОКУМЕНТ ПОДПИСАН
ЭЛЕКТРОННОЙ ПОДПИСЬЮ
Сертификат: 839971481847979980055521910400019784 43
Владелец: ПУБЛИЧНО-ПРАВОВАЯ КОМПАНИЯ РОСКАДАСТР
Действителен: с 24.12.2025 по 19.03.2027

Земельный участок
вид объекта недвижимости

Лист № 245 раздела 3.1	Всего листов раздела 3.1: 303	Всего разделов: 8	Всего листов выписки: 759

12.10.2026г. № КУВИ-001/2026-139152748	
Кадастровый номер:	42:17:0101038:164(Единое землепользование)

1	2	3	4	5	6	7	8
5421	69.1.52	69.1.53	268°31.0`	130.52	данные отсутствуют	данные отсутствуют	данные отсутствуют
5422	69.1.53	69.1.54	265°39.9`	165.22	данные отсутствуют	данные отсутствуют	данные отсутствуют
5423	69.1.54	69.1.55	268°19.1`	138	данные отсутствуют	данные отсутствуют	данные отсутствуют
5424	69.1.55	69.1.56	265°12.7`	120.13	данные отсутствуют	данные отсутствуют	данные отсутствуют
5425	69.1.56	69.1.57	263°17.8`	51.91	данные отсутствуют	данные отсутствуют	данные отсутствуют
5426	69.1.57	69.1.58	258°40.1`	132.23	данные отсутствуют	данные отсутствуют	данные отсутствуют
5427	69.1.58	69.1.59	258°38.4`	140.22	данные отсутствуют	данные отсутствуют	данные отсутствуют
5428	69.1.59	69.1.60	255°24.2`	125.63	данные отсутствуют	данные отсутствуют	данные отсутствуют
5429	69.1.60	69.1.61	259°24.2`	163.59	данные отсутствуют	данные отсутствуют	данные отсутствуют
5430	69.1.61	69.1.62	262°59.3`	171.68	данные отсутствуют	данные отсутствуют	данные отсутствуют
5431	69.1.62	69.1.63	263°23.6`	58.24	данные отсутствуют	данные отсутствуют	данные отсутствуют
5432	69.1.63	69.1.64	260°8.4`	138	данные отсутствуют	данные отсутствуют	данные отсутствуют
5433	69.1.64	69.1.65	267°59.3`	113.36	данные отсутствуют	данные отсутствуют	данные отсутствуют
5434	69.1.65	69.1.66	264°4.6`	169.59	данные отсутствуют	данные отсутствуют	данные отсутствуют
5435	69.1.66	69.1.67	262°58.0`	63.86	данные отсутствуют	данные отсутствуют	данные отсутствуют
5436	69.1.67	69.1.68	252°7.9`	140.98	данные отсутствуют	данные отсутствуют	данные отсутствуют
5437	69.1.68	69.1.69	259°24.3`	99.96	данные отсутствуют	данные отсутствуют	данные отсутствуют
5438	69.1.69	69.1.70	255°59.7`	167.27	данные отсутствуют	данные отсутствуют	данные отсутствуют
5439	69.1.70	69.1.71	251°53.1`	134.24	данные отсутствуют	данные отсутствуют	данные отсутствуют
5440	69.1.71	69.1.72	235°55.9`	44.86	данные отсутствуют	данные отсутствуют	данные отсутствуют
5441	69.1.72	69.1.73	263°24.3`	21.85	данные отсутствуют	42:17:0101038:269(325)	данные отсутствуют
5442	69.1.73	69.1.74	235°3.2`	24.79	данные отсутствуют	42:17:0101038:269(325)	данные отсутствуют
5443	69.1.74	69.1.75	355°44.0`	18.68	данные отсутствуют	42:17:0101038:269(325)	данные отсутствуют
5444	69.1.75	69.1.76	61°30.3`	38.65	данные отсутствуют	42:17:0101038:269(325)	данные отсутствуют
5445	69.1.76	69.1.77	35°36.0`	24.55	данные отсутствуют	42:17:0101038:269(325)	данные отсутствуют
5446	69.1.77	69.1.78	358°43.6`	10.8	данные отсутствуют	42:17:0101038:269(325)	данные отсутствуют
5447	69.1.78	69.1.79	287°55.6`	23.91	данные отсутствуют	42:17:0101038:269(325)	данные отсутствуют
5448	69.1.79	69.1.80	3°18.3`	24.63	данные отсутствуют	42:17:0101038:269(325)	данные отсутствуют
5449	69.1.80	69.1.81	58°47.8`	37.39	данные отсутствуют	42:17:0101038:269(325)	данные отсутствуют

ДОКУМЕНТ ПОДПИСАН
ЭЛЕКТРОННОЙ ПОДПИСЬЮ
Сертификат: 839971481847979980055521910400019784 43
Владелец: ПУБЛИЧНО-ПРАВОВАЯ КОМПАНИЯ РОСКАДАСТР
Действителен: с 24.12.2025 по 19.03.2027

полное наименование должности	инициалы, фамилия

Земельный участок
вид объекта недвижимости

Лист № 246 раздела 3.1	Всего листов раздела 3.1: 303	Всего разделов: 8	Всего листов выписки: 759

12.10.2026г. № КУВИ-001/2026-139152748	
Кадастровый номер:	42:17:0101038:164(Единое землепользование)

1	2	3	4	5	6	7	8
5450	69.1.81	69.1.82	343°36.7`	75.28	данные отсутствуют	42:17:0101038:269(325)	данные отсутствуют
5451	69.1.82	69.1.83	330°38.9`	33.4	данные отсутствуют	42:17:0101038:269(325)	данные отсутствуют
5452	69.1.83	69.1.84	293°6.4`	69.01	данные отсутствуют	42:17:0101038:269(325)	данные отсутствуют
5453	69.1.84	69.1.85	351°5.3`	243.76	данные отсутствуют	данные отсутствуют	данные отсутствуют
5454	69.1.85	69.1.86	120°33.0`	33.52	данные отсутствуют	42:17:0101038:269(15)	данные отсутствуют
5455	69.1.86	69.1.87	354°39.1`	27.57	данные отсутствуют	42:17:0101038:269(15)	данные отсутствуют
5456	69.1.87	69.1.88	287°10.1`	31.06	данные отсутствуют	42:17:0101038:269(15)	данные отсутствуют
5457	69.1.88	69.1.89	351°53.2`	24.73	данные отсутствуют	42:17:0101038:269(15)	данные отсутствуют
5458	69.1.89	69.1.90	43°43.6`	15.28	данные отсутствуют	42:17:0101038:269(15)	данные отсутствуют
5459	69.1.90	69.1.91	3°29.5`	35.48	данные отсутствуют	42:17:0101038:269(15)	данные отсутствуют
5460	69.1.91	69.1.92	279°1.0`	10.98	данные отсутствуют	42:17:0101038:269(15)	данные отсутствуют
5461	69.1.92	69.1.93	228°29.5`	16.72	данные отсутствуют	42:17:0101038:269(15)	данные отсутствуют
5462	69.1.93	69.1.94	352°23.3`	44.47	данные отсутствуют	42:17:0101038:269(15)	данные отсутствуют
5463	69.1.94	69.1.95	79°40.7`	17.75	данные отсутствуют	42:17:0101038:269(15)	данные отсутствуют
5464	69.1.95	69.1.1	79°42.1`	26.01	данные отсутствуют	данные отсутствуют	данные отсутствуют
5465	69.2.96	69.2.97	180°0.0`	10	данные отсутствуют	данные отсутствуют	данные отсутствуют
5466	69.2.97	69.2.98	90°0.0`	10	данные отсутствуют	данные отсутствуют	данные отсутствуют
5467	69.2.98	69.2.99	0°0.0`	10	данные отсутствуют	данные отсутствуют	данные отсутствуют
5468	69.2.99	69.2.96	270°0.0`	10	данные отсутствуют	данные отсутствуют	данные отсутствуют
5469	69.3.100	69.3.101	180°0.0`	10	данные отсутствуют	данные отсутствуют	данные отсутствуют
5470	69.3.101	69.3.102	90°0.0`	10	данные отсутствуют	данные отсутствуют	данные отсутствуют
5471	69.3.102	69.3.103	0°0.0`	10	данные отсутствуют	данные отсутствуют	данные отсутствуют
5472	69.3.103	69.3.100	270°0.0`	10	данные отсутствуют	данные отсутствуют	данные отсутствуют
5473	69.4.104	69.4.105	180°0.0`	10	данные отсутствуют	данные отсутствуют	данные отсутствуют
5474	69.4.105	69.4.106	90°0.0`	10	данные отсутствуют	данные отсутствуют	данные отсутствуют

ДОКУМЕНТ ПОДПИСАН
ЭЛЕКТРОННОЙ ПОДПИСЬЮ
Сертификат: 839971481847979980055521910400019784 43
Владелец: ПУБЛИЧНО-ПРАВОВАЯ КОМПАНИЯ РОСКАДАСТР
Действителен: с 24.12.2025 по 19.03.2027

полное наименование должности		инициалы, фамилия

Земельный участок
вид объекта недвижимости

Лист № 247 раздела 3.1	Всего листов раздела 3.1: 303	Всего разделов: 8	Всего листов выписки: 759

12.10.2026г. № КУВИ-001/2026-139152748	
Кадастровый номер:	42:17:0101038:164(Единое землепользование)

1	2	3	4	5	6	7	8
5475	69.4.106	69.4.107	0°0.0`	10	данные отсутствуют	данные отсутствуют	данные отсутствуют
5476	69.4.107	69.4.104	270°0.0`	10	данные отсутствуют	данные отсутствуют	данные отсутствуют
5477	69.5.108	69.5.109	180°0.0`	10	данные отсутствуют	данные отсутствуют	данные отсутствуют
5478	69.5.109	69.5.110	90°0.0`	10	данные отсутствуют	данные отсутствуют	данные отсутствуют
5479	69.5.110	69.5.111	0°0.0`	10	данные отсутствуют	данные отсутствуют	данные отсутствуют
5480	69.5.111	69.5.108	270°0.0`	10	данные отсутствуют	данные отсутствуют	данные отсутствуют
5481	69.6.112	69.6.113	180°0.0`	10	данные отсутствуют	данные отсутствуют	данные отсутствуют
5482	69.6.113	69.6.114	90°0.0`	10	данные отсутствуют	данные отсутствуют	данные отсутствуют
5483	69.6.114	69.6.115	0°0.0`	10	данные отсутствуют	данные отсутствуют	данные отсутствуют
5484	69.6.115	69.6.112	270°0.0`	10	данные отсутствуют	данные отсутствуют	данные отсутствуют
5485	69.7.116	69.7.117	180°0.0`	10	данные отсутствуют	данные отсутствуют	данные отсутствуют
5486	69.7.117	69.7.118	90°0.0`	10	данные отсутствуют	данные отсутствуют	данные отсутствуют
5487	69.7.118	69.7.119	0°0.0`	10	данные отсутствуют	данные отсутствуют	данные отсутствуют
5488	69.7.119	69.7.116	270°0.0`	10	данные отсутствуют	данные отсутствуют	данные отсутствуют
5489	69.8.120	69.8.121	180°0.0`	10	данные отсутствуют	данные отсутствуют	данные отсутствуют
5490	69.8.121	69.8.122	90°0.0`	10	данные отсутствуют	данные отсутствуют	данные отсутствуют

ДОКУМЕНТ ПОДПИСАН
ЭЛЕКТРОННОЙ ПОДПИСЬЮ
Сертификат: 839971481847979980055521910400019784 43
Владелец: ПУБЛИЧНО-ПРАВОВАЯ КОМПАНИЯ РОСКАДАСТР
Действителен: с 24.12.2025 по 19.03.2027

полное наименование должности		инициалы, фамилия

Земельный участок
вид объекта недвижимости

Лист № 248 раздела 3.1	Всего листов раздела 3.1: 303	Всего разделов: 8	Всего листов выписки: 759

12.10.2026г. № КУВИ-001/2026-139152748	
Кадастровый номер:	42:17:0101038:164(Единое землепользование)

1	2	3	4	5	6	7	8
5491	69.8.122	69.8.123	0°0.0`	10	данные отсутствуют	данные отсутствуют	данные отсутствуют
5492	69.8.123	69.8.120	270°0.0`	10	данные отсутствуют	данные отсутствуют	данные отсутствуют
5493	69.9.124	69.9.125	180°0.0`	10	данные отсутствуют	данные отсутствуют	данные отсутствуют
5494	69.9.125	69.9.126	90°0.0`	10	данные отсутствуют	данные отсутствуют	данные отсутствуют
5495	69.9.126	69.9.127	0°0.0`	10	данные отсутствуют	данные отсутствуют	данные отсутствуют
5496	69.9.127	69.9.124	270°0.0`	10	данные отсутствуют	данные отсутствуют	данные отсутствуют
5497	69.10.128	69.10.129	180°0.0`	10	данные отсутствуют	данные отсутствуют	данные отсутствуют
5498	69.10.129	69.10.130	90°0.0`	10	данные отсутствуют	данные отсутствуют	данные отсутствуют
5499	69.10.130	69.10.131	0°0.0`	10	данные отсутствуют	данные отсутствуют	данные отсутствуют
5500	69.10.131	69.10.128	270°0.0`	10	данные отсутствуют	данные отсутствуют	данные отсутствуют
5501	69.11.132	69.11.133	180°0.0`	10	данные отсутствуют	данные отсутствуют	данные отсутствуют
5502	69.11.133	69.11.134	90°0.0`	10	данные отсутствуют	данные отсутствуют	данные отсутствуют
5503	69.11.134	69.11.135	0°0.0`	10	данные отсутствуют	данные отсутствуют	данные отсутствуют
5504	69.11.135	69.11.132	270°0.0`	10	данные отсутствуют	данные отсутствуют	данные отсутствуют
5505	69.12.136	69.12.137	180°0.0`	10	данные отсутствуют	данные отсутствуют	данные отсутствуют
5506	69.12.137	69.12.138	90°0.0`	10	данные отсутствуют	данные отсутствуют	данные отсутствуют

ДОКУМЕНТ ПОДПИСАН
ЭЛЕКТРОННОЙ ПОДПИСЬЮ
Сертификат: 839971481847979980055521910400019784 43
Владелец: ПУБЛИЧНО-ПРАВОВАЯ КОМПАНИЯ РОСКАДАСТР
Действителен: с 24.12.2025 по 19.03.2027

полное наименование должности		инициалы, фамилия

Земельный участок
вид объекта недвижимости

Лист № 249 раздела 3.1	Всего листов раздела 3.1: 303	Всего разделов: 8	Всего листов выписки: 759

12.10.2026г. № КУВИ-001/2026-139152748	
Кадастровый номер:	42:17:0101038:164(Единое землепользование)

1	2	3	4	5	6	7	8
5507	69.12.138	69.12.139	0°0.0`	10	данные отсутствуют	данные отсутствуют	данные отсутствуют
5508	69.12.139	69.12.136	270°0.0`	10	данные отсутствуют	данные отсутствуют	данные отсутствуют
5509	69.13.140	69.13.141	180°0.0`	10	данные отсутствуют	данные отсутствуют	данные отсутствуют
5510	69.13.141	69.13.142	90°0.0`	10	данные отсутствуют	данные отсутствуют	данные отсутствуют
5511	69.13.142	69.13.143	0°0.0`	10	данные отсутствуют	данные отсутствуют	данные отсутствуют
5512	69.13.143	69.13.140	270°0.0`	10	данные отсутствуют	данные отсутствуют	данные отсутствуют
5513	69.14.144	69.14.145	180°0.0`	10	данные отсутствуют	данные отсутствуют	данные отсутствуют
5514	69.14.145	69.14.146	90°0.0`	10	данные отсутствуют	данные отсутствуют	данные отсутствуют
5515	69.14.146	69.14.147	0°0.0`	10	данные отсутствуют	данные отсутствуют	данные отсутствуют
5516	69.14.147	69.14.144	270°0.0`	10	данные отсутствуют	данные отсутствуют	данные отсутствуют
5517	69.15.148	69.15.149	180°0.0`	10	данные отсутствуют	данные отсутствуют	данные отсутствуют
5518	69.15.149	69.15.150	90°0.0`	10	данные отсутствуют	данные отсутствуют	данные отсутствуют
5519	69.15.150	69.15.151	0°0.0`	10	данные отсутствуют	данные отсутствуют	данные отсутствуют
5520	69.15.151	69.15.148	270°0.0`	10	данные отсутствуют	данные отсутствуют	данные отсутствуют
5521	69.16.152	69.16.153	192°45.2`	12.14	данные отсутствуют	42:17:0101038:269(487)	данные отсутствуют
5522	69.16.153	69.16.154	155°31.4`	14.96	данные отсутствуют	42:17:0101038:269(487)	данные отсутствуют

ДОКУМЕНТ ПОДПИСАН
ЭЛЕКТРОННОЙ ПОДПИСЬЮ
Сертификат: 839971481847979980055521910400019784 43
Владелец: ПУБЛИЧНО-ПРАВОВАЯ КОМПАНИЯ РОСКАДАСТР
Действителен: с 24.12.2025 по 19.03.2027

полное наименование должности		инициалы, фамилия

Земельный участок
вид объекта недвижимости

Лист № 250 раздела 3.1	Всего листов раздела 3.1: 303	Всего разделов: 8	Всего листов выписки: 759

12.10.2026г. № КУВИ-001/2026-139152748	
Кадастровый номер:	42:17:0101038:164(Единое землепользование)

1	2	3	4	5	6	7	8
5523	69.16.154	69.16.155	90°46.3`	27.51	данные отсутствуют	42:17:0101038:269(487)	данные отсутствуют
5524	69.16.155	69.16.156	5°18.8`	25.7	данные отсутствуют	42:17:0101038:269(487)	данные отсутствуют
5525	69.16.156	69.16.157	304°33.4`	21.81	данные отсутствуют	42:17:0101038:269(487)	данные отсутствуют
5526	69.16.157	69.16.152	231°51.8`	19.64	данные отсутствуют	42:17:0101038:269(487)	данные отсутствуют
5527	69.17.158	69.17.159	188°36.2`	22.93	данные отсутствуют	42:17:0101038:269(24)	данные отсутствуют
5528	69.17.159	69.17.160	105°58.8`	29.82	данные отсутствуют	42:17:0101038:269(24)	данные отсутствуют
5529	69.17.160	69.17.161	49°37.6`	20.25	данные отсутствуют	42:17:0101038:269(24)	данные отсутствуют
5530	69.17.161	69.17.162	324°33.9`	33.24	данные отсутствуют	42:17:0101038:269(24)	данные отсутствуют
5531	69.17.162	69.17.158	246°28.0`	23.34	данные отсутствуют	42:17:0101038:269(24)	данные отсутствуют
5532	69.18.163	69.18.164	198°52.1`	31.39	данные отсутствуют	42:17:0101038:269(562)	данные отсутствуют
5533	69.18.164	69.18.165	107°9.7`	34.16	данные отсутствуют	42:17:0101038:269(562)	данные отсутствуют
5534	69.18.165	69.18.166	40°33.7`	25.04	данные отсутствуют	42:17:0101038:269(562)	данные отсутствуют
5535	69.18.166	69.18.167	321°30.2`	30.84	данные отсутствуют	42:17:0101038:269(562)	данные отсутствуют
5536	69.18.167	69.18.163	260°12.1`	19.86	данные отсутствуют	42:17:0101038:269(562)	данные отсутствуют
5537	69.19.168	69.19.169	211°10.3`	12.81	данные отсутствуют	42:17:0101038:269(484)	данные отсутствуют
5538	69.19.169	69.19.170	130°44.0`	13.21	данные отсутствуют	42:17:0101038:269(484)	данные отсутствуют

ДОКУМЕНТ ПОДПИСАН
ЭЛЕКТРОННОЙ ПОДПИСЬЮ
Сертификат: 839971481847979980055521910400019784 43
Владелец: ПУБЛИЧНО-ПРАВОВАЯ КОМПАНИЯ РОСКАДАСТР
Действителен: с 24.12.2025 по 19.03.2027

полное наименование должности		инициалы, фамилия

Земельный участок
вид объекта недвижимости

Лист № 251 раздела 3.1	Всего листов раздела 3.1: 303	Всего разделов: 8	Всего листов выписки: 759

12.10.2026г. № КУВИ-001/2026-139152748	
Кадастровый номер:	42:17:0101038:164(Единое землепользование)

1	2	3	4	5	6	7	8
5539	69.19.170	69.19.171	77°59.6`	57.98	данные отсутствуют	42:17:0101038:269(484)	данные отсутствуют
5540	69.19.171	69.19.172	21°20.6`	12.78	данные отсутствуют	42:17:0101038:269(484)	данные отсутствуют
5541	69.19.172	69.19.173	313°43.6`	15.28	данные отсутствуют	42:17:0101038:269(484)	данные отсутствуют
5542	69.19.173	69.19.168	254°27.2`	55.74	данные отсутствуют	42:17:0101038:269(484)	данные отсутствуют
5543	69.20.174	69.20.175	196°16.0`	19.56	данные отсутствуют	42:17:0101038:269(491)	данные отсутствуют
5544	69.20.175	69.20.176	144°14.1`	19.08	данные отсутствуют	42:17:0101038:269(491)	данные отсутствуют
5545	69.20.176	69.20.177	85°21.2`	33.45	данные отсутствуют	42:17:0101038:269(491)	данные отсутствуют
5546	69.20.177	69.20.178	8°36.2`	22.93	данные отсутствуют	42:17:0101038:269(491)	данные отсутствуют
5547	69.20.178	69.20.179	324°13.1`	19.07	данные отсутствуют	42:17:0101038:269(491)	данные отсутствуют
5548	69.20.179	69.20.174	258°6.4`	31.98	данные отсутствуют	42:17:0101038:269(491)	данные отсутствуют
5549	69.21.180	69.21.181	135°43.4`	20.15	данные отсутствуют	42:17:0101038:269(329)	данные отсутствуют
5550	69.21.181	69.21.182	158°29.6`	19.88	данные отсутствуют	42:17:0101038:269(329)	данные отсутствуют
5551	69.21.182	69.21.183	137°49.6`	19.5	данные отсутствуют	42:17:0101038:269(329)	данные отсутствуют
5552	69.21.183	69.21.184	54°2.3`	15.53	данные отсутствуют	42:17:0101038:269(329)	данные отсутствуют
5553	69.21.184	69.21.185	8°30.8`	28.91	данные отсутствуют	42:17:0101038:269(329)	данные отсутствуют
5554	69.21.185	69.21.186	333°55.6`	14.06	данные отсутствуют	42:17:0101038:269(329)	данные отсутствуют

ДОКУМЕНТ ПОДПИСАН
ЭЛЕКТРОННОЙ ПОДПИСЬЮ
Сертификат: 839971481847979980055521910400019784 43
Владелец: ПУБЛИЧНО-ПРАВОВАЯ КОМПАНИЯ РОСКАДАСТР
Действителен: с 24.12.2025 по 19.03.2027

полное наименование должности		инициалы, фамилия

Земельный участок
вид объекта недвижимости

Лист № 252 раздела 3.1	Всего листов раздела 3.1: 303	Всего разделов: 8	Всего листов выписки: 759

12.10.2026г. № КУВИ-001/2026-139152748	
Кадастровый номер:	42:17:0101038:164(Единое землепользование)

1	2	3	4	5	6	7	8
5555	69.21.186	69.21.187	270°17.0`	36.35	данные отсутствуют	42:17:0101038:269(329)	данные отсутствуют
5556	69.21.187	69.21.180	250°18.1`	9.32	данные отсутствуют	42:17:0101038:269(329)	данные отсутствуют
5557	69.22.188	69.22.189	168°29.3`	82.84	данные отсутствуют	42:17:0101038:269(185)	данные отсутствуют
5558	69.22.189	69.22.190	107°11.2`	15.53	данные отсутствуют	42:17:0101038:269(185)	данные отсутствуют
5559	69.22.190	69.22.191	36°36.8`	11.2	данные отсутствуют	42:17:0101038:269(185)	данные отсутствуют
5560	69.22.191	69.22.192	353°7.9`	50.33	данные отсутствуют	42:17:0101038:269(185)	данные отсутствуют
5561	69.22.192	69.22.193	253°27.5`	11.2	данные отсутствуют	42:17:0101038:269(185)	данные отсутствуют
5562	69.22.193	69.22.194	346°12.1`	36.23	данные отсутствуют	42:17:0101038:269(185)	данные отсутствуют
5563	69.22.194	69.22.188	247°41.6`	13.67	данные отсутствуют	42:17:0101038:269(185)	данные отсутствуют
5564	69.23.195	69.23.196	221°53.6`	21.53	данные отсутствуют	42:17:0101038:269(184)	данные отсутствуют
5565	69.23.196	69.23.197	183°29.4`	23.65	данные отсутствуют	42:17:0101038:269(184)	данные отсутствуют
5566	69.23.197	69.23.198	153°15.3`	22.84	данные отсутствуют	42:17:0101038:269(184)	данные отсутствуют
5567	69.23.198	69.23.199	93°8.1`	12.8	данные отсутствуют	42:17:0101038:269(184)	данные отсутствуют
5568	69.23.199	69.23.200	43°44.5`	22.22	данные отсутствуют	42:17:0101038:269(184)	данные отсутствуют
5569	69.23.200	69.23.201	0°7.7`	40.28	данные отсутствуют	42:17:0101038:269(184)	данные отсутствуют
5570	69.23.201	69.23.195	280°59.9`	23.11	данные отсутствуют	42:17:0101038:269(184)	данные отсутствуют

ДОКУМЕНТ ПОДПИСАН
ЭЛЕКТРОННОЙ ПОДПИСЬЮ
Сертификат: 839971481847979980055521910400019784 43
Владелец: ПУБЛИЧНО-ПРАВОВАЯ КОМПАНИЯ РОСКАДАСТР
Действителен: с 24.12.2025 по 19.03.2027

полное наименование должности		инициалы, фамилия

Земельный участок
вид объекта недвижимости

Лист № 253 раздела 3.1	Всего листов раздела 3.1: 303	Всего разделов: 8	Всего листов выписки: 759

12.10.2026г. № КУВИ-001/2026-139152748	
Кадастровый номер:	42:17:0101038:164(Единое землепользование)

1	2	3	4	5	6	7	8
5571	69.24.202	69.24.203	195°7.3`	17.4	данные отсутствуют	42:17:0101038:269(500)	данные отсутствуют
5572	69.24.203	69.24.204	152°33.2`	64.57	данные отсутствуют	42:17:0101038:269(500)	данные отсутствуют
5573	69.24.204	69.24.205	94°38.8`	28.63	данные отсутствуют	42:17:0101038:269(500)	данные отсутствуют
5574	69.24.205	69.24.206	337°41.4`	41.04	данные отсутствуют	42:17:0101038:269(500)	данные отсутствуют
5575	69.24.206	69.24.207	326°37.0`	49.87	данные отсутствуют	42:17:0101038:269(500)	данные отсутствуют
5576	69.24.207	69.24.202	253°27.5`	11.2	данные отсутствуют	42:17:0101038:269(500)	данные отсутствуют
5577	69.25.208	69.25.209	171°35.6`	31.67	данные отсутствуют	42:17:0101038:269(107)	данные отсутствуют
5578	69.25.209	69.25.210	119°23.1`	30.81	данные отсутствуют	42:17:0101038:269(107)	данные отсутствуют
5579	69.25.210	69.25.211	56°58.7`	24.26	данные отсутствуют	42:17:0101038:269(107)	данные отсутствуют
5580	69.25.211	69.25.212	357°5.9`	34.38	данные отсутствуют	42:17:0101038:269(107)	данные отсутствуют
5581	69.25.212	69.25.213	298°43.3`	29.49	данные отсутствуют	42:17:0101038:269(107)	данные отсутствуют
5582	69.25.213	69.25.208	237°45.2`	28.64	данные отсутствуют	42:17:0101038:269(107)	данные отсутствуют
5583	69.26.214	69.26.215	180°31.7`	31.44	данные отсутствуют	42:17:0101038:269(497)	данные отсутствуют
5584	69.26.215	69.26.216	165°1.5`	41.45	данные отсутствуют	42:17:0101038:269(497)	данные отсутствуют
5585	69.26.216	69.26.217	96°51.8`	34.73	данные отсутствуют	42:17:0101038:269(497)	данные отсутствуют
5586	69.26.217	69.26.218	33°42.2`	11.98	данные отсутствуют	42:17:0101038:269(497)	данные отсутствуют

полное наименование должности		инициалы, фамилия

ДОКУМЕНТ ПОДПИСАН
ЭЛЕКТРОННОЙ ПОДПИСЬЮ
Сертификат: 839971481847979980055521910400019784 43
Владелец: ПУБЛИЧНО-ПРАВОВАЯ КОМПАНИЯ РОСКАДАСТР
Действителен: с 24.12.2025 по 19.03.2027

Земельный участок
вид объекта недвижимости

Лист № 254 раздела 3.1	Всего листов раздела 3.1: 303	Всего разделов: 8	Всего листов выписки: 759

12.10.2026г. № КУВИ-001/2026-139152748	
Кадастровый номер:	42:17:0101038:164(Единое землепользование)

1	2	3	4	5	6	7	8
5587	69.26.218	69.26.219	316°13.0`	15.98	данные отсутствуют	42:17:0101038:269(497)	данные отсутствуют
5588	69.26.219	69.26.220	339°8.6`	61.51	данные отсутствуют	42:17:0101038:269(497)	данные отсутствуют
5589	69.26.220	69.26.214	259°45.3`	18.89	данные отсутствуют	42:17:0101038:269(497)	данные отсутствуют
5590	69.27.221	69.27.222	175°51.5`	39.33	данные отсутствуют	42:17:0101038:269(21)	данные отсутствуют
5591	69.27.222	69.27.223	86°52.5`	30.46	данные отсутствуют	42:17:0101038:269(21)	данные отсутствуют
5592	69.27.223	69.27.224	45°22.5`	48.63	данные отсутствуют	42:17:0101038:269(21)	данные отсутствуют
5593	69.27.224	69.27.225	22°20.8`	17.15	данные отсутствуют	42:17:0101038:269(21)	данные отсутствуют
5594	69.27.225	69.27.226	281°38.5`	48.37	данные отсутствуют	42:17:0101038:269(21)	данные отсутствуют
5595	69.27.226	69.27.221	230°34.2`	34.97	данные отсутствуют	42:17:0101038:269(21)	данные отсутствуют
5596	69.28.227	69.28.228	217°2.0`	23.78	данные отсутствуют	42:17:0101038:269(190)	данные отсутствуют
5597	69.28.228	69.28.229	175°43.1`	37.37	данные отсутствуют	42:17:0101038:269(190)	данные отсутствуют
5598	69.28.229	69.28.230	140°40.4`	28.69	данные отсутствуют	42:17:0101038:269(190)	данные отсутствуют
5599	69.28.230	69.28.231	66°31.1`	75.32	данные отсутствуют	42:17:0101038:269(190)	данные отсутствуют
5600	69.28.231	69.28.232	356°23.6`	48.17	данные отсутствуют	42:17:0101038:269(190)	данные отсутствуют
5601	69.28.232	69.28.227	270°17.0`	72.7	данные отсутствуют	42:17:0101038:269(190)	данные отсутствуют
5602	69.29.233	69.29.234	219°14.0`	61.99	данные отсутствуют	42:17:0101038:269(109)	данные отсутствуют

ДОКУМЕНТ ПОДПИСАН
ЭЛЕКТРОННОЙ ПОДПИСЬЮ
Сертификат: 839971481847979980055521910400019784 43
Владелец: ПУБЛИЧНО-ПРАВОВАЯ КОМПАНИЯ РОСКАДАСТР
Действителен: с 24.12.2025 по 19.03.2027

полное наименование должности		инициалы, фамилия

Земельный участок
вид объекта недвижимости

Лист № 255 раздела 3.1	Всего листов раздела 3.1: 303	Всего разделов: 8	Всего листов выписки: 759

12.10.2026г. № КУВИ-001/2026-139152748	
Кадастровый номер:	42:17:0101038:164(Единое землепользование)

1	2	3	4	5	6	7	8
5603	69.29.234	69.29.235	163°16.7`	125.33	данные отсутствуют	42:17:0101038:269(109)	данные отсутствуют
5604	69.29.235	69.29.236	76°24.5`	32.17	данные отсутствуют	42:17:0101038:269(109)	данные отсутствуют
5605	69.29.236	69.29.233	350°3.7`	162.93	данные отсутствуют	42:17:0101038:269(109)	данные отсутствуют
5606	69.30.237	69.30.238	214°31.9`	73.86	данные отсутствуют	42:17:0101038:269(180)	данные отсутствуют
5607	69.30.238	69.30.239	189°21.4`	15.99	данные отсутствуют	42:17:0101038:269(180)	данные отсутствуют
5608	69.30.239	69.30.240	151°14.9`	27.67	данные отсутствуют	42:17:0101038:269(180)	данные отсутствуют
5609	69.30.240	69.30.241	98°39.1`	39.88	данные отсутствуют	42:17:0101038:269(180)	данные отсутствуют
5610	69.30.241	69.30.242	56°27.0`	44.13	данные отсутствуют	42:17:0101038:269(180)	данные отсутствуют
5611	69.30.242	69.30.243	39°27.0`	55.71	данные отсутствуют	42:17:0101038:269(180)	данные отсутствуют
5612	69.30.243	69.30.244	1°31.3`	40.31	данные отсутствуют	42:17:0101038:269(180)	данные отсутствуют
5613	69.30.244	69.30.245	324°2.3`	31.06	данные отсутствуют	42:17:0101038:269(180)	данные отсутствуют
5614	69.30.245	69.30.246	263°44.8`	22.67	данные отсутствуют	42:17:0101038:269(180)	данные отсутствуют
5615	69.30.246	69.30.237	240°2.0`	47.03	данные отсутствуют	42:17:0101038:269(180)	данные отсутствуют
5616	69.31.247	69.31.248	170°35.7`	27.78	данные отсутствуют	42:17:0101038:269(115)	данные отсутствуют
5617	69.31.248	69.31.249	126°43.9`	39.88	данные отсутствуют	42:17:0101038:269(115)	данные отсутствуют
5618	69.31.249	69.31.250	148°4.4`	61.65	данные отсутствуют	42:17:0101038:269(115)	данные отсутствуют

ДОКУМЕНТ ПОДПИСАН
ЭЛЕКТРОННОЙ ПОДПИСЬЮ
Сертификат: 839971481847979980055521910400019784 43
Владелец: ПУБЛИЧНО-ПРАВОВАЯ КОМПАНИЯ РОСКАДАСТР
Действителен: с 24.12.2025 по 19.03.2027

полное наименование должности		инициалы, фамилия

Земельный участок
вид объекта недвижимости

Лист № 256 раздела 3.1	Всего листов раздела 3.1: 303	Всего разделов: 8	Всего листов выписки: 759

12.10.2026г. № КУВИ-001/2026-139152748	
Кадастровый номер:	42:17:0101038:164(Единое землепользование)

1	2	3	4	5	6	7	8
5619	69.31.250	69.31.251	161°34.1`	69.9	данные отсутствуют	42:17:0101038:269(115)	данные отсутствуют
5620	69.31.251	69.31.252	137°43.3`	29.94	данные отсутствуют	42:17:0101038:269(115)	данные отсутствуют
5621	69.31.252	69.31.253	149°40.9`	20.23	данные отсутствуют	42:17:0101038:269(115)	данные отсутствуют
5622	69.31.253	69.31.254	81°11.5`	134.73	данные отсутствуют	42:17:0101038:269(115)	данные отсутствуют
5623	69.31.254	69.31.255	320°21.5`	30.06	данные отсутствуют	42:17:0101038:269(115)	данные отсутствуют
5624	69.31.255	69.31.256	298°46.1`	72.6	данные отсутствуют	42:17:0101038:269(115)	данные отсутствуют
5625	69.31.256	69.31.257	195°26.5`	30.76	данные отсутствуют	42:17:0101038:269(115)	данные отсутствуют
5626	69.31.257	69.31.258	270°31.7`	31.44	данные отсутствуют	42:17:0101038:269(115)	данные отсутствуют
5627	69.31.258	69.31.259	336°6.6`	51.06	данные отсутствуют	42:17:0101038:269(115)	данные отсутствуют
5628	69.31.259	69.31.260	311°39.7`	57.68	данные отсутствуют	42:17:0101038:269(115)	данные отсутствуют
5629	69.31.260	69.31.261	71°12.2`	39.14	данные отсутствуют	42:17:0101038:269(115)	данные отсутствуют
5630	69.31.261	69.31.262	315°21.0`	24.32	данные отсутствуют	42:17:0101038:269(115)	данные отсутствуют
5631	69.31.262	69.31.263	255°10.0`	29.3	данные отсутствуют	42:17:0101038:269(115)	данные отсутствуют
5632	69.31.263	69.31.247	311°14.5`	79.94	данные отсутствуют	42:17:0101038:269(115)	данные отсутствуют
5633	69.32.264	69.32.265	172°51.3`	67.13	данные отсутствуют	42:17:0101038:269(335)	данные отсутствуют
5634	69.32.265	69.32.266	176°31.8`	76.66	данные отсутствуют	42:17:0101038:269(335)	данные отсутствуют

ДОКУМЕНТ ПОДПИСАН
ЭЛЕКТРОННОЙ ПОДПИСЬЮ
Сертификат: 839971481847979980055521910400019784 43
Владелец: ПУБЛИЧНО-ПРАВОВАЯ КОМПАНИЯ РОСКАДАСТР
Действителен: с 24.12.2025 по 19.03.2027

полное наименование должности		инициалы, фамилия

Земельный участок
вид объекта недвижимости

Лист № 257 раздела 3.1	Всего листов раздела 3.1: 303	Всего разделов: 8	Всего листов выписки: 759

12.10.2026г. № КУВИ-001/2026-139152748	
Кадастровый номер:	42:17:0101038:164(Единое землепользование)

1	2	3	4	5	6	7	8
5635	69.32.266	69.32.267	151°19.0`	29.88	данные отсутствуют	42:17:0101038:269(335)	данные отсутствуют
5636	69.32.267	69.32.268	94°5.3`	63.13	данные отсутствуют	42:17:0101038:269(335)	данные отсутствуют
5637	69.32.268	69.32.269	65°13.8`	49.26	данные отсутствуют	42:17:0101038:269(335)	данные отсутствуют
5638	69.32.269	69.32.270	99°30.8`	41.99	данные отсутствуют	42:17:0101038:269(335)	данные отсутствуют
5639	69.32.270	69.32.271	135°4.1`	29.88	данные отсутствуют	42:17:0101038:269(335)	данные отсутствуют
5640	69.32.271	69.32.272	158°22.6`	64.94	данные отсутствуют	42:17:0101038:269(335)	данные отсутствуют
5641	69.32.272	69.32.273	127°43.7`	26.54	данные отсутствуют	42:17:0101038:269(335)	данные отсутствуют
5642	69.32.273	69.32.274	43°44.2`	20.83	данные отсутствуют	42:17:0101038:269(335)	данные отсутствуют
5643	69.32.274	69.32.275	72°20.8`	17.41	данные отсутствуют	42:17:0101038:269(335)	данные отсутствуют
5644	69.32.275	69.32.276	354°54.7`	14.77	данные отсутствуют	42:17:0101038:269(335)	данные отсутствуют
5645	69.32.276	69.32.277	321°25.2`	25.93	данные отсутствуют	42:17:0101038:269(335)	данные отсутствуют
5646	69.32.277	69.32.278	287°10.5`	31.05	данные отсутствуют	42:17:0101038:269(335)	данные отсутствуют
5647	69.32.278	69.32.279	322°36.3`	44.99	данные отсутствуют	42:17:0101038:269(335)	данные отсутствуют
5648	69.32.279	69.32.280	312°56.8`	50.7	данные отсутствуют	42:17:0101038:269(335)	данные отсутствуют
5649	69.32.280	69.32.281	338°44.6`	11.5	данные отсутствуют	42:17:0101038:269(335)	данные отсутствуют
5650	69.32.281	69.32.282	88°43.6`	10.8	данные отсутствуют	42:17:0101038:269(335)	данные отсутствуют

ДОКУМЕНТ ПОДПИСАН
ЭЛЕКТРОННОЙ ПОДПИСЬЮ
Сертификат: 839971481847979980055521910400019784 43
Владелец: ПУБЛИЧНО-ПРАВОВАЯ КОМПАНИЯ РОСКАДАСТР
Действителен: с 24.12.2025 по 19.03.2027

полное наименование должности	инициалы, фамилия

Земельный участок
вид объекта недвижимости

Лист № 258 раздела 3.1	Всего листов раздела 3.1: 303	Всего разделов: 8	Всего листов выписки: 759

12.10.2026г. № КУВИ-001/2026-139152748	
Кадастровый номер:	42:17:0101038:164(Единое землепользование)

1	2	3	4	5	6	7	8
5651	69.32.282	69.32.283	134°55.2`	100.72	данные отсутствуют	42:17:0101038:269(335)	данные отсутствуют
5652	69.32.283	69.32.284	94°10.7`	20.73	данные отсутствуют	42:17:0101038:269(335)	данные отсутствуют
5653	69.32.284	69.32.285	339°17.0`	35.42	данные отсутствуют	42:17:0101038:269(335)	данные отсутствуют
5654	69.32.285	69.32.286	349°16.0`	47.79	данные отсутствуют	42:17:0101038:269(335)	данные отсутствуют
5655	69.32.286	69.32.287	342°32.5`	31.7	данные отсутствуют	42:17:0101038:269(335)	данные отсутствуют
5656	69.32.287	69.32.288	342°38.3`	53.15	данные отсутствуют	42:17:0101038:269(335)	данные отсутствуют
5657	69.32.288	69.32.289	291°21.6`	25.53	данные отсутствуют	42:17:0101038:269(335)	данные отсутствуют
5658	69.32.289	69.32.290	254°42.5`	20.25	данные отсутствуют	42:17:0101038:269(335)	данные отсутствуют
5659	69.32.290	69.32.291	274°37.6`	28.63	данные отсутствуют	42:17:0101038:269(335)	данные отсутствуют
5660	69.32.291	69.32.292	234°9.0`	34.59	данные отсутствуют	42:17:0101038:269(335)	данные отсутствуют
5661	69.32.292	69.32.293	138°29.4`	33.45	данные отсутствуют	42:17:0101038:269(335)	данные отсутствуют
5662	69.32.293	69.32.294	256°38.2`	14.06	данные отсутствуют	42:17:0101038:269(335)	данные отсутствуют
5663	69.32.294	69.32.295	303°6.4`	45.22	данные отсутствуют	42:17:0101038:269(335)	данные отсутствуют
5664	69.32.295	69.32.296	289°46.0`	27.35	данные отсутствуют	42:17:0101038:269(335)	данные отсутствуют
5665	69.32.296	69.32.297	346°38.2`	28.12	данные отсутствуют	42:17:0101038:269(335)	данные отсутствуют
5666	69.32.297	69.32.264	275°11.5`	52.38	данные отсутствуют	42:17:0101038:269(335)	данные отсутствуют

ДОКУМЕНТ ПОДПИСАН
ЭЛЕКТРОННОЙ ПОДПИСЬЮ
Сертификат: 839971481847979980055521910400019784 43
Владелец: ПУБЛИЧНО-ПРАВОВАЯ КОМПАНИЯ РОСКАДАСТР
Действителен: с 24.12.2025 по 19.03.2027

полное наименование должности		инициалы, фамилия

Земельный участок
вид объекта недвижимости

Лист № 259 раздела 3.1	Всего листов раздела 3.1: 303	Всего разделов: 8	Всего листов выписки: 759

12.10.2026г. № КУВИ-001/2026-139152748	
Кадастровый номер:	42:17:0101038:164(Единое землепользование)

1	2	3	4	5	6	7	8
5667	70.1.1	70.1.2	28°12.5`	35.88	данные отсутствуют	42:17:0101038:328(2), 42:17:0101038:8	данные отсутствуют; Томская обл, р-н. Верхнекетский, рп. Белый Яр, ул. Гагарина, д. 108, кв. 13
5668	70.1.2	70.1.3	33°56.2`	28.27	данные отсутствуют	42:17:0101038:328(2), 42:17:0101038:8	данные отсутствуют; Томская обл, р-н. Верхнекетский, рп. Белый Яр, ул. Гагарина, д. 108, кв. 13
5669	70.1.3	70.1.4	31°27.7`	18.55	данные отсутствуют	42:17:0101038:328(2), 42:17:0101038:8, 42:17:0101038:269(41)	данные отсутствуют; Томская обл, р-н. Верхнекетский, рп. Белый Яр, ул. Гагарина, д. 108, кв. 13
5670	70.1.4	70.1.5	31°29.8`	4.06	данные отсутствуют	42:17:0101038:328(2), 42:17:0101038:8, 42:17:0101038:269(41)	данные отсутствуют; Томская обл, р-н. Верхнекетский, рп. Белый Яр, ул. Гагарина, д. 108, кв. 13
5671	70.1.5	70.1.6	13°39.7`	21.09	данные отсутствуют	42:17:0101038:328(2), 42:17:0101038:8, 42:17:0101038:269(41)	данные отсутствуют; Томская обл, р-н. Верхнекетский, рп. Белый Яр, ул. Гагарина, д. 108, кв. 13
5672	70.1.6	70.1.7	2°47.3`	12.95	данные отсутствуют	42:17:0101038:328(2), 42:17:0101038:8	данные отсутствуют; Томская обл, р-н. Верхнекетский, рп. Белый Яр, ул. Гагарина, д. 108, кв. 13
5673	70.1.7	70.1.8	106°18.0`	85.23	данные отсутствуют	42:17:0101038:328(2)	данные отсутствуют
5674	70.1.8	70.1.9	119°27.9`	58.16	данные отсутствуют	42:17:0101038:328(2)	данные отсутствуют
5675	70.1.9	70.1.10	120°44.3`	51.55	данные отсутствуют	42:17:0101038:328(2)	данные отсутствуют
5676	70.1.10	70.1.11	105°25.6`	43.38	данные отсутствуют	42:17:0101038:328(2)	данные отсутствуют
5677	70.1.11	70.1.12	82°43.3`	52.57	данные отсутствуют	42:17:0101038:328(2)	данные отсутствуют
5678	70.1.12	70.1.13	75°16.6`	64.49	данные отсутствуют	42:17:0101038:328(2)	данные отсутствуют
5679	70.1.13	70.1.14	147°50.5`	24.5	данные отсутствуют	42:17:0101038:328(2), 42:17:0101038:269(43)	данные отсутствуют
5680	70.1.14	70.1.15	92°49.6`	19.06	данные отсутствуют	42:17:0101038:328(2), 42:17:0101038:269(43)	данные отсутствуют
5681	70.1.15	70.1.16	159°26.2`	28.78	данные отсутствуют	42:17:0101038:328(2), 42:17:0101038:269(43)	данные отсутствуют
5682	70.1.16	70.1.17	105°34.7`	46.84	данные отсутствуют	42:17:0101038:328(2), 42:17:0101038:269(43)	данные отсутствуют

ДОКУМЕНТ ПОДПИСАН
ЭЛЕКТРОННОЙ ПОДПИСЬЮ
Сертификат: 839971481847979980055521910400019784 43
Владелец: ПУБЛИЧНО-ПРАВОВАЯ КОМПАНИЯ РОСКАДАСТР
Действителен: с 24.12.2025 по 19.03.2027

полное наименование должности		инициалы, фамилия

Земельный участок
вид объекта недвижимости

Лист № 260 раздела 3.1	Всего листов раздела 3.1: 303	Всего разделов: 8	Всего листов выписки: 759

12.10.2026г. № КУВИ-001/2026-139152748	
Кадастровый номер:	42:17:0101038:164(Единое землепользование)

1	2	3	4	5	6	7	8
5683	70.1.17	70.1.18	94°11.0`	28.65	данные отсутствуют	42:17:0101038:328(2), 42:17:0101038:269(43)	данные отсутствуют
5684	70.1.18	70.1.19	39°37.7`	26.97	данные отсутствуют	42:17:0101038:328(2), 42:17:0101038:269(43)	данные отсутствуют
5685	70.1.19	70.1.20	325°4.0`	14.69	данные отсутствуют	42:17:0101038:328(2), 42:17:0101038:269(43)	данные отсутствуют
5686	70.1.20	70.1.21	267°31.9`	65.22	данные отсутствуют	42:17:0101038:328(2), 42:17:0101038:269(43)	данные отсутствуют
5687	70.1.21	70.1.22	345°45.4`	18.13	данные отсутствуют	42:17:0101038:328(2), 42:17:0101038:269(43)	данные отсутствуют
5688	70.1.22	70.1.23	33°25.9`	21.47	данные отсутствуют	42:17:0101038:328(2), 42:17:0101038:269(43)	данные отсутствуют
5689	70.1.23	70.1.24	111°28.8`	45.66	данные отсутствуют	42:17:0101038:328(2), 42:17:0101038:269(43)	данные отсутствуют
5690	70.1.24	70.1.25	93°29.3`	32.71	данные отсутствуют	42:17:0101038:328(2), 42:17:0101038:269(43)	данные отсутствуют
5691	70.1.25	70.1.26	7°57.0`	41.86	данные отсутствуют	42:17:0101038:328(2), 42:17:0101038:269(43)	данные отсутствуют
5692	70.1.26	70.1.27	103°58.8`	61.47	данные отсутствуют	42:17:0101038:328(2)	данные отсутствуют
5693	70.1.27	70.1.28	114°32.9`	46.38	данные отсутствуют	42:17:0101038:328(2)	данные отсутствуют
5694	70.1.28	70.1.29	122°25.3`	58.9	данные отсутствуют	42:17:0101038:328(2)	данные отсутствуют
5695	70.1.29	70.1.30	108°31.5`	36.29	данные отсутствуют	42:17:0101038:328(2)	данные отсутствуют
5696	70.1.30	70.1.31	113°26.3`	74.52	данные отсутствуют	42:17:0101038:328(2)	данные отсутствуют
5697	70.1.31	70.1.32	119°39.9`	39.28	данные отсутствуют	42:17:0101038:328(2)	данные отсутствуют
5698	70.1.32	70.1.33	224°44.4`	24.92	данные отсутствуют	42:17:0101038:328(2)	данные отсутствуют
5699	70.1.33	70.1.34	340°17.5`	25.77	данные отсутствуют	42:17:0101038:328(2), 42:17:0101038:269(579)	данные отсутствуют
5700	70.1.34	70.1.35	279°1.0`	15.19	данные отсутствуют	42:17:0101038:328(2), 42:17:0101038:269(579)	данные отсутствуют
5701	70.1.35	70.1.36	221°15.5`	22.11	данные отсутствуют	42:17:0101038:328(2), 42:17:0101038:269(579)	данные отсутствуют

ДОКУМЕНТ ПОДПИСАН
ЭЛЕКТРОННОЙ ПОДПИСЬЮ
Сертификат: 839971481847979980055521910400019784 43
Владелец: ПУБЛИЧНО-ПРАВОВАЯ КОМПАНИЯ РОСКАДАСТР
Действителен: с 24.12.2025 по 19.03.2027

полное наименование должности		инициалы, фамилия

Земельный участок
вид объекта недвижимости

Лист № 261 раздела 3.1	Всего листов раздела 3.1: 303	Всего разделов: 8	Всего листов выписки: 759

12.10.2026г. № КУВИ-001/2026-139152748	
Кадастровый номер:	42:17:0101038:164(Единое землепользование)

1	2	3	4	5	6	7	8
5702	70.1.36	70.1.37	295°18.0`	15.19	данные отсутствуют	42:17:0101038:328(2), 42:17:0101038:269(579)	данные отсутствуют
5703	70.1.37	70.1.38	306°28.2`	53.25	данные отсутствуют	42:17:0101038:328(2), 42:17:0101038:269(579)	данные отсутствуют
5704	70.1.38	70.1.39	266°0.2`	28.56	данные отсутствуют	42:17:0101038:328(2), 42:17:0101038:269(579)	данные отсутствуют
5705	70.1.39	70.1.40	314°30.9`	70.12	данные отсутствуют	42:17:0101038:328(2), 42:17:0101038:269(579)	данные отсутствуют
5706	70.1.40	70.1.41	275°27.4`	23.25	данные отсутствуют	42:17:0101038:328(2), 42:17:0101038:269(579)	данные отсутствуют
5707	70.1.41	70.1.42	193°59.5`	30.98	данные отсутствуют	42:17:0101038:328(2), 42:17:0101038:269(579)	данные отсутствуют
5708	70.1.42	70.1.43	272°19.0`	21.77	данные отсутствуют	42:17:0101038:328(2), 42:17:0101038:269(579)	данные отсутствуют
5709	70.1.43	70.1.44	280°2.2`	48.48	данные отсутствуют	42:17:0101038:328(2), 42:17:0101038:269(579)	данные отсутствуют
5710	70.1.44	70.1.45	193°21.4`	32.29	данные отсутствуют	42:17:0101038:328(2), 42:17:0101038:269(579)	данные отсутствуют
5711	70.1.45	70.1.46	110°17.9`	62.81	данные отсутствуют	42:17:0101038:328(2), 42:17:0101038:269(579)	данные отсутствуют
5712	70.1.46	70.1.47	116°26.9`	90.53	данные отсутствуют	42:17:0101038:328(2), 42:17:0101038:269(579)	данные отсутствуют
5713	70.1.47	70.1.48	117°51.7`	94.86	данные отсутствуют	42:17:0101038:328(2), 42:17:0101038:269(579)	данные отсутствуют
5714	70.1.48	70.1.49	221°0.2`	161.54	данные отсутствуют	42:17:0101038:328(2), 42:17:0101038:269(579)	данные отсутствуют
5715	70.1.49	70.1.50	296°39.5`	127.59	данные отсутствуют	42:17:0101038:328(2), 42:17:0101038:269(579)	данные отсутствуют
5716	70.1.50	70.1.51	211°48.0`	69.7	данные отсутствуют	42:17:0101038:328(2), 42:17:0101038:269(579)	данные отсутствуют
5717	70.1.51	70.1.52	125°9.5`	70.91	данные отсутствуют	42:17:0101038:328(2), 42:17:0101038:269(579)	данные отсутствуют

ДОКУМЕНТ ПОДПИСАН
ЭЛЕКТРОННОЙ ПОДПИСЬЮ
Сертификат: 839971481847979980055521910400019784 43
Владелец: ПУБЛИЧНО-ПРАВОВАЯ КОМПАНИЯ РОСКАДАСТР
Действителен: с 24.12.2025 по 19.03.2027

полное наименование должности		инициалы, фамилия

Земельный участок
вид объекта недвижимости

Лист № 262 раздела 3.1	Всего листов раздела 3.1: 303	Всего разделов: 8	Всего листов выписки: 759

12.10.2026г. № КУВИ-001/2026-139152748	
Кадастровый номер:	42:17:0101038:164(Единое землепользование)

1	2	3	4	5	6	7	8
5718	70.1.52	70.1.53	145°2.3`	34.28	данные отсутствуют	42:17:0101038:328(2), 42:17:0101038:269(579)	данные отсутствуют
5719	70.1.53	70.1.54	173°57.9`	16.36	данные отсутствуют	42:17:0101038:328(2), 42:17:0101038:269(579)	данные отсутствуют
5720	70.1.54	70.1.55	201°45.3`	59.03	данные отсутствуют	42:17:0101038:328(2)	данные отсутствуют
5721	70.1.55	70.1.56	198°22.9`	80.77	данные отсутствуют	42:17:0101038:328(2), 42:17:0101038:269(205)	данные отсутствуют
5722	70.1.56	70.1.57	207°58.9`	38.92	данные отсутствуют	42:17:0101038:328(2)	данные отсутствуют
5723	70.1.57	70.1.58	146°15.9`	17.7	данные отсутствуют	42:17:0101038:328(2)	данные отсутствуют
5724	70.1.58	70.1.59	120°43.6`	12.82	данные отсутствуют	42:17:0101038:328(2)	данные отсутствуют
5725	70.1.59	70.1.60	199°28.6`	479.32	данные отсутствуют	42:17:0101038:328(2)	данные отсутствуют
5726	70.1.60	70.1.61	207°28.0`	48.02	данные отсутствуют	42:17:0101038:328(2)	данные отсутствуют
5727	70.1.61	70.1.62	200°58.7`	32.29	данные отсутствуют	42:17:0101038:328(2), 42:17:0101038:269(579)	данные отсутствуют
5728	70.1.62	70.1.63	174°49.7`	59.9	данные отсутствуют	42:17:0101038:328(2), 42:17:0101038:269(579)	данные отсутствуют
5729	70.1.63	70.1.64	168°53.0`	166.81	данные отсутствуют	42:17:0101038:328(2), 42:17:0101038:269(579)	данные отсутствуют
5730	70.1.64	70.1.65	159°52.3`	58.84	данные отсутствуют	42:17:0101038:328(2), 42:17:0101038:269(579)	данные отсутствуют
5731	70.1.65	70.1.66	174°18.5`	17.55	данные отсутствуют	42:17:0101038:328(2)	данные отсутствуют
5732	70.1.66	70.1.67	87°49.0`	42.8	данные отсутствуют	42:17:0101038:328(2)	данные отсутствуют
5733	70.1.67	70.1.68	72°22.0`	16.27	данные отсутствуют	42:17:0101038:328(2)	данные отсутствуют
5734	70.1.68	70.1.69	61°12.5`	182.26	данные отсутствуют	42:17:0101038:328(2), 42:17:0101038:269(579)	данные отсутствуют
5735	70.1.69	70.1.70	122°25.5`	24.49	данные отсутствуют	42:17:0101038:328(2), 42:17:0101038:269(579)	данные отсутствуют
5736	70.1.70	70.1.71	61°34.5`	59.54	данные отсутствуют	42:17:0101038:328(2), 42:17:0101038:269(579)	данные отсутствуют
5737	70.1.71	70.1.72	167°53.3`	65.01	данные отсутствуют	42:17:0101038:328(2), 42:17:0101038:269(579)	данные отсутствуют

ДОКУМЕНТ ПОДПИСАН
ЭЛЕКТРОННОЙ ПОДПИСЬЮ
Сертификат: 839971481847979980055521910400019784 43
Владелец: ПУБЛИЧНО-ПРАВОВАЯ КОМПАНИЯ РОСКАДАСТР
Действителен: с 24.12.2025 по 19.03.2027

полное наименование должности		инициалы, фамилия

Земельный участок
вид объекта недвижимости

Лист № 263 раздела 3.1	Всего листов раздела 3.1: 303	Всего разделов: 8	Всего листов выписки: 759

12.10.2026г. № КУВИ-001/2026-139152748	
Кадастровый номер:	42:17:0101038:164(Единое землепользование)

1	2	3	4	5	6	7	8
5738	70.1.72	70.1.73	225°59.6`	51.79	данные отсутствуют	42:17:0101038:328(2), 42:17:0101038:269(579)	данные отсутствуют
5739	70.1.73	70.1.74	281°58.4`	11.86	данные отсутствуют	42:17:0101038:328(2)	данные отсутствуют
5740	70.1.74	70.1.75	192°30.8`	37.06	данные отсутствуют	42:17:0101038:328(2)	данные отсутствуют
5741	70.1.75	70.1.76	108°21.8`	10.09	данные отсутствуют	42:17:0101038:328(2)	данные отсутствуют
5742	70.1.76	70.1.77	107°11.5`	8.59	данные отсутствуют	42:17:0101038:328(2), 42:17:0101038:269(579)	данные отсутствуют
5743	70.1.77	70.1.78	168°47.4`	23.61	данные отсутствуют	42:17:0101038:328(2), 42:17:0101038:269(579)	данные отсутствуют
5744	70.1.78	70.1.79	139°16.2`	29.92	данные отсутствуют	42:17:0101038:328(2), 42:17:0101038:269(579)	данные отсутствуют
5745	70.1.79	70.1.80	77°34.6`	98.3	данные отсутствуют	42:17:0101038:328(2), 42:17:0101038:269(579)	данные отсутствуют
5746	70.1.80	70.1.81	144°13.1`	52.75	данные отсутствуют	42:17:0101038:328(2), 42:17:0101038:269(579)	данные отсутствуют
5747	70.1.81	70.1.82	95°50.8`	21.89	данные отсутствуют	42:17:0101038:328(2), 42:17:0101038:269(579)	данные отсутствуют
5748	70.1.82	70.1.83	121°0.4`	61.05	данные отсутствуют	42:17:0101038:328(2), 42:17:0101038:269(579)	данные отсутствуют
5749	70.1.83	70.1.84	117°58.7`	27.9	данные отсутствуют	42:17:0101038:328(2), 42:17:0101038:269(579)	данные отсутствуют
5750	70.1.84	70.1.85	273°15.0`	19.58	данные отсутствуют	42:17:0101038:328(2), 42:17:0101038:269(579)	данные отсутствуют
5751	70.1.85	70.1.86	267°10.7`	25.6	данные отсутствуют	42:17:0101038:328(2)	данные отсутствуют
5752	70.1.86	70.1.87	252°13.2`	57.57	данные отсутствуют	42:17:0101038:328(2)	данные отсутствуют
5753	70.1.87	70.1.88	258°55.3`	55.79	данные отсутствуют	42:17:0101038:328(2)	данные отсутствуют
5754	70.1.88	70.1.89	253°9.3`	43.41	данные отсутствуют	42:17:0101038:328(2)	данные отсутствуют
5755	70.1.89	70.1.90	240°51.8`	79.91	данные отсутствуют	42:17:0101038:328(2)	данные отсутствуют
5756	70.1.90	70.1.91	252°0.8`	34.78	данные отсутствуют	42:17:0101038:328(2)	данные отсутствуют
5757	70.1.91	70.1.92	271°27.4`	56.64	данные отсутствуют	42:17:0101038:328(2)	данные отсутствуют
5758	70.1.92	70.1.93	274°22.4`	172.69	данные отсутствуют	42:17:0101038:328(2)	данные отсутствуют

ДОКУМЕНТ ПОДПИСАН
ЭЛЕКТРОННОЙ ПОДПИСЬЮ
Сертификат: 839971481847979980055521910400019784 43
Владелец: ПУБЛИЧНО-ПРАВОВАЯ КОМПАНИЯ РОСКАДАСТР
Действителен: с 24.12.2025 по 19.03.2027

полное наименование должности		инициалы, фамилия

Земельный участок
вид объекта недвижимости

Лист № 264 раздела 3.1	Всего листов раздела 3.1: 303	Всего разделов: 8	Всего листов выписки: 759

12.10.2026г. № КУВИ-001/2026-139152748	
Кадастровый номер:	42:17:0101038:164(Единое землепользование)

1	2	3	4	5	6	7	8
5759	70.1.93	70.1.94	269°22.8`	239.21	данные отсутствуют	42:17:0101038:328(2)	данные отсутствуют
5760	70.1.94	70.1.95	268°19.6`	97.6	данные отсутствуют	42:17:0101038:328(2)	данные отсутствуют
5761	70.1.95	70.1.96	247°15.3`	45.24	данные отсутствуют	42:17:0101038:328(2)	данные отсутствуют
5762	70.1.96	70.1.97	235°57.4`	52.75	данные отсутствуют	42:17:0101038:328(2)	данные отсутствуют
5763	70.1.97	70.1.98	352°36.7`	40.2	данные отсутствуют	42:17:0101038:328(2)	данные отсутствуют
5764	70.1.98	70.1.99	1°44.0`	25.46	данные отсутствуют	42:17:0101038:328(2)	данные отсутствуют
5765	70.1.99	70.1.100	9°13.1`	25.09	данные отсутствуют	42:17:0101038:328(2)	данные отсутствуют
5766	70.1.100	70.1.101	82°24.3`	9.99	данные отсутствуют	42:17:0101038:328(2), 42:17:0101038:269(415)	данные отсутствуют
5767	70.1.101	70.1.102	66°33.7`	39.6	данные отсутствуют	42:17:0101038:328(2), 42:17:0101038:269(415)	данные отсутствуют
5768	70.1.102	70.1.103	26°54.5`	43.15	данные отсутствуют	42:17:0101038:328(2), 42:17:0101038:269(415)	данные отсутствуют
5769	70.1.103	70.1.104	1°26.7`	28.55	данные отсутствуют	42:17:0101038:328(2), 42:17:0101038:269(415)	данные отсутствуют
5770	70.1.104	70.1.105	353°57.9`	32.72	данные отсутствуют	42:17:0101038:328(2), 42:17:0101038:269(415)	данные отсутствуют
5771	70.1.105	70.1.106	356°20.7`	32.63	данные отсутствуют	42:17:0101038:328(2), 42:17:0101038:269(415)	данные отсутствуют
5772	70.1.106	70.1.107	333°43.2`	22.47	данные отсутствуют	42:17:0101038:328(2), 42:17:0101038:269(415)	данные отсутствуют
5773	70.1.107	70.1.108	328°28.4`	18.88	данные отсутствуют	42:17:0101038:328(2), 42:17:0101038:269(415)	данные отсутствуют
5774	70.1.108	70.1.109	346°11.2`	25.04	данные отсутствуют	42:17:0101038:328(2), 42:17:0101038:269(415)	данные отсутствуют
5775	70.1.109	70.1.110	260°12.5`	27.46	данные отсутствуют	42:17:0101038:328(2), 42:17:0101038:269(415)	данные отсутствуют
5776	70.1.110	70.1.111	320°50.6`	15.49	данные отсутствуют	42:17:0101038:328(2), 42:17:0101038:269(415)	данные отсутствуют
5777	70.1.111	70.1.112	1°26.7`	28.55	данные отсутствуют	42:17:0101038:328(2), 42:17:0101038:269(415)	данные отсутствуют

ДОКУМЕНТ ПОДПИСАН
ЭЛЕКТРОННОЙ ПОДПИСЬЮ
Сертификат: 839971481847979980055521910400019784 43
Владелец: ПУБЛИЧНО-ПРАВОВАЯ КОМПАНИЯ РОСКАДАСТР
Действителен: с 24.12.2025 по 19.03.2027

полное наименование должности		инициалы, фамилия

Земельный участок
вид объекта недвижимости

Лист № 265 раздела 3.1	Всего листов раздела 3.1: 303	Всего разделов: 8	Всего листов выписки: 759

12.10.2026г. № КУВИ-001/2026-139152748	
Кадастровый номер:	42:17:0101038:164(Единое землепользование)

1	2	3	4	5	6	7	8
5778	70.1.112	70.1.113	31°12.2`	53.14	данные отсутствуют	42:17:0101038:328(2), 42:17:0101038:269(415)	данные отсутствуют
5779	70.1.113	70.1.114	56°14.3`	17.71	данные отсутствуют	42:17:0101038:328(2), 42:17:0101038:269(415)	данные отсутствуют
5780	70.1.114	70.1.115	21°13.2`	42.63	данные отсутствуют	42:17:0101038:328(2), 42:17:0101038:269(415)	данные отсутствуют
5781	70.1.115	70.1.116	322°40.6`	18.47	данные отсутствуют	42:17:0101038:328(2), 42:17:0101038:269(415)	данные отсутствуют
5782	70.1.116	70.1.117	268°44.0`	44.82	данные отсутствуют	42:17:0101038:328(2), 42:17:0101038:269(415)	данные отсутствуют
5783	70.1.117	70.1.118	309°38.5`	26.96	данные отсутствуют	42:17:0101038:328(2), 42:17:0101038:269(415)	данные отсутствуют
5784	70.1.118	70.1.119	329°39.8`	41.95	данные отсутствуют	42:17:0101038:328(2), 42:17:0101038:269(415)	данные отсутствуют
5785	70.1.119	70.1.120	351°37.1`	32.86	данные отсутствуют	42:17:0101038:328(2), 42:17:0101038:269(415)	данные отсутствуют
5786	70.1.120	70.1.121	20°31.7`	29.26	данные отсутствуют	42:17:0101038:328(2), 42:17:0101038:269(415)	данные отсутствуют
5787	70.1.121	70.1.122	29°41.3`	31.68	данные отсутствуют	42:17:0101038:328(2), 42:17:0101038:269(415)	данные отсутствуют
5788	70.1.122	70.1.123	353°57.7`	16.35	данные отсутствуют	42:17:0101038:328(2), 42:17:0101038:269(415)	данные отсутствуют
5789	70.1.123	70.1.124	300°44.3`	25.63	данные отсутствуют	42:17:0101038:328(2), 42:17:0101038:269(415)	данные отсутствуют
5790	70.1.124	70.1.125	270°55.4`	35.33	данные отсутствуют	42:17:0101038:328(2), 42:17:0101038:269(415)	данные отсутствуют
5791	70.1.125	70.1.126	313°44.1`	21.13	данные отсутствуют	42:17:0101038:328(2), 42:17:0101038:269(415)	данные отсутствуют
5792	70.1.126	70.1.127	336°56.0`	36.57	данные отсутствуют	42:17:0101038:328(2), 42:17:0101038:269(415)	данные отсутствуют
5793	70.1.127	70.1.128	317°32.7`	43.32	данные отсутствуют	42:17:0101038:328(2), 42:17:0101038:269(415)	данные отсутствуют

ДОКУМЕНТ ПОДПИСАН
ЭЛЕКТРОННОЙ ПОДПИСЬЮ
Сертификат: 839971481847979980055521910400019784 43
Владелец: ПУБЛИЧНО-ПРАВОВАЯ КОМПАНИЯ РОСКАДАСТР
Действителен: с 24.12.2025 по 19.03.2027

полное наименование должности	инициалы, фамилия

Земельный участок
вид объекта недвижимости

Лист № 266 раздела 3.1	Всего листов раздела 3.1: 303	Всего разделов: 8	Всего листов выписки: 759

12.10.2026г. № КУВИ-001/2026-139152748	
Кадастровый номер:	42:17:0101038:164(Единое землепользование)

1	2	3	4	5	6	7	8
5794	70.1.128	70.1.129	341°4.4`	31.36	данные отсутствуют	42:17:0101038:328(2)	данные отсутствуют
5795	70.1.129	70.1.130	10°41.0`	118.02	данные отсутствуют	42:17:0101038:328(2)	данные отсутствуют
5796	70.1.130	70.1.131	12°32.6`	85.33	данные отсутствуют	42:17:0101038:328(2)	данные отсутствуют
5797	70.1.130	70.1.130			данные отсутствуют	42:17:0101038:269(415)	данные отсутствуют
5798	70.1.131	70.1.132	0°8.0`	55.7	данные отсутствуют	42:17:0101038:328(2)	данные отсутствуют
5799	70.1.132	70.1.133	325°2.1`	34.29	данные отсутствуют	42:17:0101038:328(2)	данные отсутствуют
5800	70.1.133	70.1.134	311°4.0`	82.69	данные отсутствуют	42:17:0101038:328(2)	данные отсутствуют
5801	70.1.134	70.1.135	296°32.8`	55.29	данные отсутствуют	42:17:0101038:328(2), 42:17:0101038:269(415)	данные отсутствуют
5802	70.1.135	70.1.136	38°14.5`	341.57	данные отсутствуют	42:17:0101038:328(2), 42:17:0101038:8	данные отсутствуют; Томская обл, р-н. Верхнекетский, рп. Белый Яр, ул. Гагарина, д. 108, кв. 13
5803	70.1.136	70.1.137	35°9.5`	70.91	данные отсутствуют	42:17:0101038:328(2), 42:17:0101038:8	данные отсутствуют; Томская обл, р-н. Верхнекетский, рп. Белый Яр, ул. Гагарина, д. 108, кв. 13
5804	70.1.137	70.1.138	2°49.6`	19.06	данные отсутствуют	42:17:0101038:328(2), 42:17:0101038:8	данные отсутствуют; Томская обл, р-н. Верхнекетский, рп. Белый Яр, ул. Гагарина, д. 108, кв. 13
5805	70.1.138	70.1.139	94°6.3`	102.53	данные отсутствуют	42:17:0101038:328(2), 42:17:0101038:269(575)	данные отсутствуют
5806	70.1.139	70.1.140	87°52.5`	86.3	данные отсутствуют	42:17:0101038:328(2), 42:17:0101038:269(575)	данные отсутствуют
5807	70.1.140	70.1.141	358°42.3`	14.16	данные отсутствуют	42:17:0101038:328(2), 42:17:0101038:269(575)	данные отсутствуют
5808	70.1.141	70.1.142	318°22.1`	33.81	данные отсутствуют	42:17:0101038:328(2), 42:17:0101038:269(575)	данные отсутствуют

полное наименование должности		инициалы, фамилия

ДОКУМЕНТ ПОДПИСАН
ЭЛЕКТРОННОЙ ПОДПИСЬЮ
Сертификат: 839971481847979980055521910400019784 43
Владелец: ПУБЛИЧНО-ПРАВОВАЯ КОМПАНИЯ РОСКАДАСТР
Действителен: с 24.12.2025 по 19.03.2027

Земельный участок
вид объекта недвижимости

Лист № 267 раздела 3.1	Всего листов раздела 3.1: 303	Всего разделов: 8	Всего листов выписки: 759

12.10.2026г. № КУВИ-001/2026-139152748	
Кадастровый номер:	42:17:0101038:164(Единое землепользование)

1	2	3	4	5	6	7	8
5809	70.1.142	70.1.143	294°11.2`	29.95	данные отсутствуют	42:17:0101038:328(2), 42:17:0101038:269(575)	данные отсутствуют
5810	70.1.143	70.1.144	2°49.4`	18.07	данные отсутствуют	42:17:0101038:328(2), 42:17:0101038:269(575)	данные отсутствуют
5811	70.1.144	70.1.145	301°12.6`	33.58	данные отсутствуют	42:17:0101038:328(2), 42:17:0101038:269(575)	данные отсутствуют
5812	70.1.145	70.1.146	247°41.7`	17.94	данные отсутствуют	42:17:0101038:328(2), 42:17:0101038:269(575)	данные отсутствуют
5813	70.1.146	70.1.147	319°38.7`	26.55	данные отсутствуют	42:17:0101038:328(2), 42:17:0101038:269(575)	данные отсутствуют
5814	70.1.147	70.1.148	239°15.5`	34.02	данные отсутствуют	42:17:0101038:328(2), 42:17:0101038:269(575)	данные отсутствуют
5815	70.1.148	70.1.149	277°8.5`	35.15	данные отсутствуют	42:17:0101038:328(2), 42:17:0101038:269(575)	данные отсутствуют
5816	70.1.149	70.1.150	311°41.6`	23.54	данные отсутствуют	42:17:0101038:328(2), 42:17:0101038:269(575)	данные отсутствуют
5817	70.1.150	70.1.1	20°56.8`	104.17	данные отсутствуют	42:17:0101038:328(2), 42:17:0101038:8	данные отсутствуют; Томская обл, р-н. Верхнекетский, рп. Белый Яр, ул. Гагарина, д. 108, кв. 13
5818	70.2.151	70.2.152	264°21.5`	1.63	данные отсутствуют	42:17:0101038:328(2), 42:17:0000000:20(29)	данные отсутствуют
5819	70.2.152	70.2.153	219°15.9`	1.63	данные отсутствуют	42:17:0101038:328(2), 42:17:0000000:20(29)	данные отсутствуют
5820	70.2.153	70.2.154	174°21.5`	1.63	данные отсутствуют	42:17:0101038:328(2), 42:17:0000000:20(29)	данные отсутствуют
5821	70.2.154	70.2.155	129°29.3`	1.62	данные отсутствуют	42:17:0101038:328(2), 42:17:0000000:20(29)	данные отсутствуют
5822	70.2.155	70.2.156	84°23.6`	1.64	данные отсутствуют	42:17:0101038:328(2), 42:17:0000000:20(29)	данные отсутствуют
5823	70.2.156	70.2.157	39°15.9`	1.63	данные отсутствуют	42:17:0101038:328(2), 42:17:0000000:20(29)	данные отсутствуют
5824	70.2.157	70.2.158	354°21.5`	1.63	данные отсутствуют	42:17:0101038:328(2), 42:17:0000000:20(29)	данные отсутствуют

ДОКУМЕНТ ПОДПИСАН
ЭЛЕКТРОННОЙ ПОДПИСЬЮ
Сертификат: 839971481847979980055521910400019784 43
Владелец: ПУБЛИЧНО-ПРАВОВАЯ КОМПАНИЯ РОСКАДАСТР
Действителен: с 24.12.2025 по 19.03.2027

полное наименование должности	инициалы, фамилия

Земельный участок
вид объекта недвижимости

Лист № 268 раздела 3.1	Всего листов раздела 3.1: 303	Всего разделов: 8	Всего листов выписки: 759

12.10.2026г. № КУВИ-001/2026-139152748	
Кадастровый номер:	42:17:0101038:164(Единое землепользование)

1	2	3	4	5	6	7	8
5825	70.2.158	70.2.151	309°15.9`	1.63	данные отсутствуют	42:17:0101038:328(2), 42:17:0000000:20(29)	данные отсутствуют
5826	70.3.159	70.3.160	180°0.0`	10	данные отсутствуют	42:17:0101038:328(2)	данные отсутствуют
5827	70.3.160	70.3.161	90°0.0`	10	данные отсутствуют	42:17:0101038:328(2)	данные отсутствуют
5828	70.3.161	70.3.162	0°0.0`	10	данные отсутствуют	42:17:0101038:328(2)	данные отсутствуют
5829	70.3.162	70.3.159	270°0.0`	10	данные отсутствуют	42:17:0101038:328(2)	данные отсутствуют
5830	70.4.163	70.4.164	180°0.0`	10	данные отсутствуют	42:17:0101038:328(2)	данные отсутствуют
5831	70.4.164	70.4.165	90°0.0`	10	данные отсутствуют	42:17:0101038:328(2)	данные отсутствуют
5832	70.4.165	70.4.166	0°0.0`	10	данные отсутствуют	42:17:0101038:328(2)	данные отсутствуют
5833	70.4.166	70.4.163	270°0.0`	10	данные отсутствуют	42:17:0101038:328(2)	данные отсутствуют
5834	70.5.167	70.5.168	180°0.0`	10	данные отсутствуют	42:17:0101038:328(2)	данные отсутствуют
5835	70.5.168	70.5.169	90°0.0`	10	данные отсутствуют	42:17:0101038:328(2)	данные отсутствуют
5836	70.5.169	70.5.170	0°0.0`	10	данные отсутствуют	42:17:0101038:328(2)	данные отсутствуют
5837	70.5.170	70.5.167	270°0.0`	10	данные отсутствуют	42:17:0101038:328(2)	данные отсутствуют
5838	70.6.171	70.6.172	180°0.0`	10	данные отсутствуют	42:17:0101038:328(2)	данные отсутствуют
5839	70.6.172	70.6.173	90°0.0`	10	данные отсутствуют	42:17:0101038:328(2)	данные отсутствуют
5840	70.6.173	70.6.174	0°0.0`	10	данные отсутствуют	42:17:0101038:328(2)	данные отсутствуют

ДОКУМЕНТ ПОДПИСАН
ЭЛЕКТРОННОЙ ПОДПИСЬЮ
Сертификат: 839971481847979980055521910400019784 43
Владелец: ПУБЛИЧНО-ПРАВОВАЯ КОМПАНИЯ РОСКАДАСТР
Действителен: с 24.12.2025 по 19.03.2027

полное наименование должности		инициалы, фамилия

Земельный участок
вид объекта недвижимости

Лист № 269 раздела 3.1	Всего листов раздела 3.1: 303	Всего разделов: 8	Всего листов выписки: 759

12.10.2026г. № КУВИ-001/2026-139152748	
Кадастровый номер:	42:17:0101038:164(Единое землепользование)

1	2	3	4	5	6	7	8
5841	70.6.174	70.6.171	270°0.0`	10	данные отсутствуют	42:17:0101038:328(2)	данные отсутствуют
5842	70.7.175	70.7.176	180°0.0`	10	данные отсутствуют	42:17:0101038:328(2)	данные отсутствуют
5843	70.7.176	70.7.177	90°0.0`	10.01	данные отсутствуют	42:17:0101038:328(2)	данные отсутствуют
5844	70.7.177	70.7.178	0°0.0`	10	данные отсутствуют	42:17:0101038:328(2)	данные отсутствуют
5845	70.7.178	70.7.175	270°0.0`	10.01	данные отсутствуют	42:17:0101038:328(2)	данные отсутствуют
5846	70.8.179	70.8.180	180°0.0`	10	данные отсутствуют	42:17:0101038:328(2)	данные отсутствуют
5847	70.8.180	70.8.181	90°0.0`	10	данные отсутствуют	42:17:0101038:328(2)	данные отсутствуют
5848	70.8.181	70.8.182	0°0.0`	10	данные отсутствуют	42:17:0101038:328(2)	данные отсутствуют
5849	70.8.182	70.8.179	270°0.0`	10	данные отсутствуют	42:17:0101038:328(2)	данные отсутствуют
5850	70.9.183	70.9.184	180°0.0`	15	данные отсутствуют	42:17:0101038:328(2)	данные отсутствуют
5851	70.9.184	70.9.185	90°0.0`	15	данные отсутствуют	42:17:0101038:328(2)	данные отсутствуют
5852	70.9.185	70.9.186	0°0.0`	15	данные отсутствуют	42:17:0101038:328(2)	данные отсутствуют
5853	70.9.186	70.9.183	270°0.0`	15	данные отсутствуют	42:17:0101038:328(2)	данные отсутствуют
5854	70.10.187	70.10.188	161°37.4`	36.95	данные отсутствуют	42:17:0101038:328(2)	данные отсутствуют
5855	70.10.188	70.10.189	82°23.0`	12.3	данные отсутствуют	42:17:0101038:328(2)	данные отсутствуют
5856	70.10.189	70.10.190	340°17.1`	38.66	данные отсутствуют	42:17:0101038:328(2)	данные отсутствуют

ДОКУМЕНТ ПОДПИСАН
ЭЛЕКТРОННОЙ ПОДПИСЬЮ
Сертификат: 839971481847979980055521910400019784 43
Владелец: ПУБЛИЧНО-ПРАВОВАЯ КОМПАНИЯ РОСКАДАСТР
Действителен: с 24.12.2025 по 19.03.2027

полное наименование должности		инициалы, фамилия

Земельный участок
вид объекта недвижимости

Лист № 270 раздела 3.1	Всего листов раздела 3.1: 303	Всего разделов: 8	Всего листов выписки: 759

12.10.2026г. № КУВИ-001/2026-139152748	
Кадастровый номер:	42:17:0101038:164(Единое землепользование)

1	2	3	4	5	6	7	8
5857	70.10.190	70.10.187	254°43.3`	11.2	данные отсутствуют	42:17:0101038:328(2)	данные отсутствуют
5858	70.11.191	70.11.192	153°30.9`	12.76	данные отсутствуют	42:17:0101038:328(2)	данные отсутствуют
5859	70.11.192	70.11.193	66°26.8`	44.77	данные отсутствуют	42:17:0101038:328(2)	данные отсутствуют
5860	70.11.193	70.11.194	335°7.2`	11.86	данные отсутствуют	42:17:0101038:328(2)	данные отсутствуют
5861	70.11.194	70.11.191	247°34.1`	45.16	данные отсутствуют	42:17:0101038:328(2)	данные отсутствуют
5862	70.12.195	70.12.196	219°56.0`	13.69	данные отсутствуют	42:17:0101038:328(2), 42:17:0101038:269(417)	данные отсутствуют
5863	70.12.196	70.12.197	167°25.4`	26.27	данные отсутствуют	42:17:0101038:328(2), 42:17:0101038:269(417)	данные отсутствуют
5864	70.12.197	70.12.198	76°38.5`	18.44	данные отсутствуют	42:17:0101038:328(2), 42:17:0101038:269(417)	данные отсутствуют
5865	70.12.198	70.12.199	14°22.4`	33.44	данные отсутствуют	42:17:0101038:328(2), 42:17:0101038:269(417)	данные отсутствуют
5866	70.12.199	70.12.195	268°44.3`	23.18	данные отсутствуют	42:17:0101038:328(2), 42:17:0101038:269(417)	данные отсутствуют
5867	70.13.200	70.13.201	206°6.7`	81.21	данные отсутствуют	42:17:0101038:328(2), 42:17:0101038:269(204)	данные отсутствуют
5868	70.13.201	70.13.202	178°43.4`	19.31	данные отсутствуют	42:17:0101038:328(2), 42:17:0101038:269(204)	данные отсутствуют
5869	70.13.202	70.13.203	109°30.6`	39.94	данные отсутствуют	42:17:0101038:328(2), 42:17:0101038:269(204)	данные отсутствуют
5870	70.13.203	70.13.204	14°40.4`	18.75	данные отсутствуют	42:17:0101038:328(2), 42:17:0101038:269(204)	данные отсутствуют
5871	70.13.204	70.13.205	280°2.6`	13.13	данные отсутствуют	42:17:0101038:328(2), 42:17:0101038:269(204)	данные отсутствуют
5872	70.13.205	70.13.206	20°50.8`	44.48	данные отсутствуют	42:17:0101038:328(2), 42:17:0101038:269(204)	данные отсутствуют

ДОКУМЕНТ ПОДПИСАН
ЭЛЕКТРОННОЙ ПОДПИСЬЮ
Сертификат: 839971481847979980055521910400019784 43
Владелец: ПУБЛИЧНО-ПРАВОВАЯ КОМПАНИЯ РОСКАДАСТР
Действителен: с 24.12.2025 по 19.03.2027

полное наименование должности	инициалы, фамилия

Земельный участок
вид объекта недвижимости

Лист № 271 раздела 3.1	Всего листов раздела 3.1: 303	Всего разделов: 8	Всего листов выписки: 759

12.10.2026г. № КУВИ-001/2026-139152748	
Кадастровый номер:	42:17:0101038:164(Единое землепользование)

1	2	3	4	5	6	7	8
5873	70.13.206	70.13.207	122°26.8`	13.92	данные отсутствуют	42:17:0101038:328(2), 42:17:0101038:269(204)	данные отсутствуют
5874	70.13.207	70.13.208	21°39.7`	36.36	данные отсутствуют	42:17:0101038:328(2), 42:17:0101038:269(204)	данные отсутствуют
5875	70.13.208	70.13.209	320°51.5`	14.69	данные отсутствуют	42:17:0101038:328(2), 42:17:0101038:269(204)	данные отсутствуют
5876	70.13.209	70.13.200	282°45.2`	26.54	данные отсутствуют	42:17:0101038:328(2), 42:17:0101038:269(204)	данные отсутствуют
5877	70.14.210	70.14.211	220°59.8`	19.15	данные отсутствуют	42:17:0101038:328(2), 42:17:0101038:269(119)	данные отсутствуют
5878	70.14.211	70.14.212	133°43.0`	23.67	данные отсутствуют	42:17:0101038:328(2), 42:17:0101038:269(119)	данные отсутствуют
5879	70.14.212	70.14.213	138°55.4`	30.18	данные отсутствуют	42:17:0101038:328(2), 42:17:0101038:269(119)	данные отсутствуют
5880	70.14.213	70.14.214	119°11.9`	25.4	данные отсутствуют	42:17:0101038:328(2), 42:17:0101038:269(119)	данные отсутствуют
5881	70.14.214	70.14.215	154°5.9`	33.99	данные отсутствуют	42:17:0101038:328(2), 42:17:0101038:269(119)	данные отсутствуют
5882	70.14.215	70.14.216	97°28.8`	33.88	данные отсутствуют	42:17:0101038:328(2), 42:17:0101038:269(119)	данные отсутствуют
5883	70.14.216	70.14.217	52°12.1`	43.27	данные отсутствуют	42:17:0101038:328(2), 42:17:0101038:269(119)	данные отсутствуют
5884	70.14.217	70.14.218	111°55.3`	19.61	данные отсутствуют	42:17:0101038:328(2), 42:17:0101038:269(119)	данные отсутствуют
5885	70.14.218	70.14.219	75°56.1`	29.05	данные отсутствуют	42:17:0101038:328(2), 42:17:0101038:269(119)	данные отсутствуют
5886	70.14.219	70.14.220	32°25.4`	41.8	данные отсутствуют	42:17:0101038:328(2), 42:17:0101038:269(119)	данные отсутствуют
5887	70.14.220	70.14.221	88°44.3`	38.63	данные отсутствуют	42:17:0101038:328(2), 42:17:0101038:269(119)	данные отсутствуют
5888	70.14.221	70.14.222	36°28.8`	50.49	данные отсутствуют	42:17:0101038:328(2), 42:17:0101038:269(119)	данные отсутствуют

ДОКУМЕНТ ПОДПИСАН
ЭЛЕКТРОННОЙ ПОДПИСЬЮ
Сертификат: 839971481847979980055521910400019784 43
Владелец: ПУБЛИЧНО-ПРАВОВАЯ КОМПАНИЯ РОСКАДАСТР
Действителен: с 24.12.2025 по 19.03.2027

полное наименование должности	инициалы, фамилия

Земельный участок
вид объекта недвижимости

Лист № 272 раздела 3.1	Всего листов раздела 3.1: 303	Всего разделов: 8	Всего листов выписки: 759

12.10.2026г. № КУВИ-001/2026-139152748	
Кадастровый номер:	42:17:0101038:164(Единое землепользование)

1	2	3	4	5	6	7	8
5889	70.14.222	70.14.223	330°25.0`	19.02	данные отсутствуют	42:17:0101038:328(2), 42:17:0101038:269(119)	данные отсутствуют
5890	70.14.223	70.14.224	268°43.0`	21.89	данные отсутствуют	42:17:0101038:328(2), 42:17:0101038:269(119)	данные отсутствуют
5891	70.14.224	70.14.225	4°25.9`	38.83	данные отсутствуют	42:17:0101038:328(2), 42:17:0101038:269(119)	данные отсутствуют
5892	70.14.225	70.14.226	301°45.6`	30.72	данные отсутствуют	42:17:0101038:328(2), 42:17:0101038:269(119)	данные отсутствуют
5893	70.14.226	70.14.227	326°41.3`	12.15	данные отсутствуют	42:17:0101038:328(2), 42:17:0101038:269(119)	данные отсутствуют
5894	70.14.227	70.14.228	283°59.9`	14.68	данные отсутствуют	42:17:0101038:328(2), 42:17:0101038:269(119)	данные отсутствуют
5895	70.14.228	70.14.229	236°17.5`	16.79	данные отсутствуют	42:17:0101038:328(2), 42:17:0101038:269(119)	данные отсутствуют
5896	70.14.229	70.14.230	265°15.4`	42.57	данные отсутствуют	42:17:0101038:328(2), 42:17:0101038:269(119)	данные отсутствуют
5897	70.14.230	70.14.231	268°43.6`	55.38	данные отсутствуют	42:17:0101038:328(2), 42:17:0101038:269(119)	данные отсутствуют
5898	70.14.231	70.14.232	211°10.8`	16.78	данные отсутствуют	42:17:0101038:328(2), 42:17:0101038:269(119)	данные отсутствуют
5899	70.14.232	70.14.233	155°33.1`	9.81	данные отсутствуют	42:17:0101038:328(2), 42:17:0101038:269(119)	данные отсутствуют
5900	70.14.233	70.14.234	102°24.1`	49.03	данные отсутствуют	42:17:0101038:328(2), 42:17:0101038:269(119)	данные отсутствуют
5901	70.14.234	70.14.235	39°19.6`	23.75	данные отсутствуют	42:17:0101038:328(2), 42:17:0101038:269(119)	данные отсутствуют
5902	70.14.235	70.14.236	96°19.1`	38.98	данные отсутствуют	42:17:0101038:328(2), 42:17:0101038:269(119)	данные отсутствуют
5903	70.14.236	70.14.237	178°44.0`	16.74	данные отсутствуют	42:17:0101038:328(2), 42:17:0101038:269(119)	данные отсутствуют
5904	70.14.237	70.14.238	209°41.3`	15.02	данные отсутствуют	42:17:0101038:328(2), 42:17:0101038:269(119)	данные отсутствуют

ДОКУМЕНТ ПОДПИСАН
ЭЛЕКТРОННОЙ ПОДПИСЬЮ
Сертификат: 839971481847979980055521910400019784 43
Владелец: ПУБЛИЧНО-ПРАВОВАЯ КОМПАНИЯ РОСКАДАСТР
Действителен: с 24.12.2025 по 19.03.2027

полное наименование должности		инициалы, фамилия

Земельный участок
вид объекта недвижимости

Лист № 273 раздела 3.1	Всего листов раздела 3.1: 303	Всего разделов: 8	Всего листов выписки: 759

12.10.2026г. № КУВИ-001/2026-139152748	
Кадастровый номер:	42:17:0101038:164(Единое землепользование)

1	2	3	4	5	6	7	8
5905	70.14.238	70.14.239	281°43.3`	34.36	данные отсутствуют	42:17:0101038:328(2), 42:17:0101038:269(119)	данные отсутствуют
5906	70.14.239	70.14.240	211°28.4`	21.43	данные отсутствуют	42:17:0101038:328(2), 42:17:0101038:269(119)	данные отсутствуют
5907	70.14.240	70.14.241	262°1.3`	22.04	данные отсутствуют	42:17:0101038:328(2), 42:17:0101038:269(119)	данные отсутствуют
5908	70.14.241	70.14.242	300°20.0`	19.66	данные отсутствуют	42:17:0101038:328(2), 42:17:0101038:269(119)	данные отсутствуют
5909	70.14.242	70.14.243	250°18.6`	20.36	данные отсутствуют	42:17:0101038:328(2), 42:17:0101038:269(119)	данные отсутствуют
5910	70.14.243	70.14.244	164°41.6`	31.86	данные отсутствуют	42:17:0101038:328(2), 42:17:0101038:269(119)	данные отсутствуют
5911	70.14.244	70.14.245	209°40.3`	22.52	данные отсутствуют	42:17:0101038:328(2), 42:17:0101038:269(119)	данные отсутствуют
5912	70.14.245	70.14.246	298°59.2`	35.78	данные отсутствуют	42:17:0101038:328(2), 42:17:0101038:269(119)	данные отсутствуют
5913	70.14.246	70.14.247	332°9.2`	28.79	данные отсутствуют	42:17:0101038:328(2), 42:17:0101038:269(119)	данные отсутствуют
5914	70.14.247	70.14.210	257°25.4`	19.7	данные отсутствуют	42:17:0101038:328(2), 42:17:0101038:269(119)	данные отсутствуют
5915	71.1.1	71.1.2	64°50.5`	98.58	данные отсутствуют	42:17:0101038:269(579)	данные отсутствуют
5916	71.1.2	71.1.3	69°14.5`	88.79	данные отсутствуют	42:17:0101038:269(579)	данные отсутствуют
5917	71.1.3	71.1.4	153°38.9`	24.02	данные отсутствуют	42:17:0101038:269(579)	данные отсутствуют
5918	71.1.4	71.1.5	218°45.7`	42.3	данные отсутствуют	данные отсутствуют	данные отсутствуют
5919	71.1.5	71.1.6	215°7.0`	151.96	данные отсутствуют	данные отсутствуют	данные отсутствуют
5920	71.1.6	71.1.7	329°28.2`	31.04	данные отсутствуют	42:17:0101038:269(579)	данные отсутствуют
5921	71.1.7	71.1.8	273°8.5`	16.79	данные отсутствуют	42:17:0101038:269(579)	данные отсутствуют
5922	71.1.8	71.1.1	334°51.3`	85.9	данные отсутствуют	42:17:0101038:269(579)	данные отсутствуют
5923	72.1.1	72.1.2	53°44.4`	23.13	данные отсутствуют	42:17:0101038:269(308)	данные отсутствуют
5924	72.1.2	72.1.3	140°15.1`	47.2	данные отсутствуют	42:17:0101038:269(308)	данные отсутствуют
5925	72.1.3	72.1.4	148°30.7`	99.75	данные отсутствуют	42:17:0101038:269(308)	данные отсутствуют

ДОКУМЕНТ ПОДПИСАН
ЭЛЕКТРОННОЙ ПОДПИСЬЮ
Сертификат: 839971481847979980055521910400019784 43
Владелец: ПУБЛИЧНО-ПРАВОВАЯ КОМПАНИЯ РОСКАДАСТР
Действителен: с 24.12.2025 по 19.03.2027

полное наименование должности		инициалы, фамилия

Земельный участок
вид объекта недвижимости

Лист № 274 раздела 3.1	Всего листов раздела 3.1: 303	Всего разделов: 8	Всего листов выписки: 759

12.10.2026г. № КУВИ-001/2026-139152748	
Кадастровый номер:	42:17:0101038:164(Единое землепользование)

1	2	3	4	5	6	7	8
5926	72.1.4	72.1.5	196°36.5`	30.86	данные отсутствуют	42:17:0101038:269(308)	данные отсутствуют
5927	72.1.5	72.1.6	327°46.0`	138.08	данные отсутствуют	42:17:0101038:269(308)	данные отсутствуют
5928	72.1.6	72.1.1	317°54.8`	27.54	данные отсутствуют	42:17:0101038:269(308)	данные отсутствуют
5929	73.1.1	73.1.2	97°5.3`	46.68	данные отсутствуют	42:17:0101038:288(338)	данные отсутствуют
5930	73.1.2	73.1.3	76°23.5`	44.5	данные отсутствуют	42:17:0101038:288(338)	данные отсутствуют
5931	73.1.3	73.1.4	45°17.1`	35.55	данные отсутствуют	42:17:0101038:288(338)	данные отсутствуют
5932	73.1.4	73.1.5	43°43.3`	65.31	данные отсутствуют	42:17:0101038:288(338)	данные отсутствуют
5933	73.1.5	73.1.6	59°9.1`	57.78	данные отсутствуют	42:17:0101038:288(338)	данные отсутствуют
5934	73.1.6	73.1.7	48°55.8`	63.65	данные отсутствуют	42:17:0101038:288(338)	данные отсутствуют
5935	73.1.7	73.1.8	126°44.5`	149.98	данные отсутствуют	42:17:0101038:288(338)	данные отсутствуют
5936	73.1.8	73.1.9	203°31.2`	19.45	данные отсутствуют	42:17:0101038:288(338)	данные отсутствуют
5937	73.1.9	73.1.10	222°15.8`	37.47	данные отсутствуют	42:17:0101038:288(338)	данные отсутствуют
5938	73.1.10	73.1.11	264°47.0`	39.48	данные отсутствуют	42:17:0101038:288(338)	данные отсутствуют
5939	73.1.11	73.1.12	199°15.7`	11.61	данные отсутствуют	42:17:0101038:288(338)	данные отсутствуют
5940	73.1.12	73.1.13	138°29.3`	23.13	данные отсутствуют	42:17:0101038:288(338)	данные отсутствуют
5941	73.1.13	73.1.14	211°39.0`	27.5	данные отсутствуют	42:17:0101038:288(338)	данные отсутствуют
5942	73.1.14	73.1.15	166°0.5`	28.54	данные отсутствуют	42:17:0101038:288(338)	данные отсутствуют
5943	73.1.15	73.1.16	212°59.6`	16.66	данные отсутствуют	42:17:0000000:327(16)	данные отсутствуют
5944	73.1.16	73.1.17	212°57.8`	5.26	данные отсутствуют	42:17:0101038:288(118), 42:17:0000000:327(16)	данные отсутствуют
5945	73.1.17	73.1.18	212°50.4`	1.31	данные отсутствуют	42:17:0101038:288(118), 42:17:0000000:327(16)	данные отсутствуют
5946	73.1.18	73.1.19	251°56.2`	58.18	данные отсутствуют	42:17:0101038:288(118)	данные отсутствуют
5947	73.1.19	73.1.20	293°10.0`	32.82	данные отсутствуют	42:17:0101038:288(118)	данные отсутствуют
5948	73.1.20	73.1.21	326°53.9`	46.36	данные отсутствуют	42:17:0101038:288(118)	данные отсутствуют
5949	73.1.21	73.1.22	215°37.3`	13.58	данные отсутствуют	42:17:0101038:288(118)	данные отсутствуют
5950	73.1.22	73.1.23	318°8.4`	25.04	данные отсутствуют	42:17:0101038:288(118)	данные отсутствуют
5951	73.1.23	73.1.24	8°10.7`	16.52	данные отсутствуют	42:17:0101038:288(118)	данные отсутствуют
5952	73.1.24	73.1.25	84°38.5`	19.06	данные отсутствуют	42:17:0101038:288(118)	данные отсутствуют
5953	73.1.25	73.1.26	135°7.4`	39.39	данные отсутствуют	42:17:0101038:288(118)	данные отсутствуют

ДОКУМЕНТ ПОДПИСАН
ЭЛЕКТРОННОЙ ПОДПИСЬЮ
Сертификат: 839971481847979980055521910400019784 43
Владелец: ПУБЛИЧНО-ПРАВОВАЯ КОМПАНИЯ РОСКАДАСТР
Действителен: с 24.12.2025 по 19.03.2027

полное наименование должности		инициалы, фамилия

Земельный участок
вид объекта недвижимости

Лист № 275 раздела 3.1	Всего листов раздела 3.1: 303	Всего разделов: 8	Всего листов выписки: 759

12.10.2026г. № КУВИ-001/2026-139152748	
Кадастровый номер:	42:17:0101038:164(Единое землепользование)

1	2	3	4	5	6	7	8
5954	73.1.26	73.1.27	93°56.2`	30.01	данные отсутствуют	42:17:0101038:288(118)	данные отсутствуют
5955	73.1.27	73.1.28	22°57.1`	29.8	данные отсутствуют	42:17:0101038:288(118)	данные отсутствуют
5956	73.1.28	73.1.29	319°43.9`	36.7	данные отсутствуют	42:17:0101038:288(118)	данные отсутствуют
5957	73.1.29	73.1.30	290°32.2`	36.57	данные отсутствуют	42:17:0101038:288(118)	данные отсутствуют
5958	73.1.30	73.1.31	265°9.1`	43.55	данные отсутствуют	42:17:0101038:288(118)	данные отсутствуют
5959	73.1.31	73.1.32	235°49.8`	27.51	данные отсутствуют	42:17:0101038:288(118)	данные отсутствуют
5960	73.1.32	73.1.33	173°57.9`	16.36	данные отсутствуют	42:17:0101038:288(118)	данные отсутствуют
5961	73.1.33	73.1.34	146°53.9`	46.36	данные отсутствуют	42:17:0101038:288(118)	данные отсутствуют
5962	73.1.34	73.1.35	147°17.8`	28.65	данные отсутствуют	42:17:0101038:288(118)	данные отсутствуют
5963	73.1.35	73.1.36	212°26.0`	19.6	данные отсутствуют	42:17:0101038:288(118)	данные отсутствуют
5964	73.1.36	73.1.37	235°42.4`	32.39	данные отсутствуют	42:17:0101038:288(118)	данные отсутствуют
5965	73.1.37	73.1.38	122°24.5`	9.8	данные отсутствуют	42:17:0101038:288(118)	данные отсутствуют
5966	73.1.38	73.1.39	67°41.5`	37.83	данные отсутствуют	42:17:0101038:288(118)	данные отсутствуют
5967	73.1.39	73.1.40	144°58.7`	4.9	данные отсутствуют	42:17:0101038:288(118)	данные отсутствуют
5968	73.1.40	73.1.41	202°57.5`	29.79	данные отсутствуют	42:17:0101038:288(118)	данные отсутствуют
5969	73.1.41	73.1.42	88°44.0`	19.01	данные отсутствуют	42:17:0101038:288(118)	данные отсутствуют
5970	73.1.42	73.1.43	166°37.3`	19.45	данные отсутствуют	42:17:0101038:288(118)	данные отсутствуют
5971	73.1.43	73.1.44	185°19.6`	35.55	данные отсутствуют	42:17:0101038:288(118)	данные отсутствуют
5972	73.1.44	73.1.45	104°40.1`	19.78	данные отсутствуют	42:17:0101038:288(118)	данные отсутствуют
5973	73.1.45	73.1.46	34°44.9`	18.47	данные отсутствуют	42:17:0101038:288(118)	данные отсутствуют
5974	73.1.46	73.1.47	353°45.4`	31.36	данные отсутствуют	42:17:0101038:288(118)	данные отсутствуют
5975	73.1.47	73.1.48	327°45.9`	31.68	данные отсутствуют	42:17:0101038:288(118)	данные отсутствуют
5976	73.1.48	73.1.49	98°11.2`	24.79	данные отсутствуют	42:17:0101038:288(118)	данные отсутствуют
5977	73.1.49	73.1.50	34°15.3`	23.36	данные отсутствуют	42:17:0101038:288(118)	данные отсутствуют
5978	73.1.50	73.1.51	171°52.9`	34.2	данные отсутствуют	42:17:0101038:288(118)	данные отсутствуют
5979	73.1.51	73.1.52	124°33.2`	14.35	данные отсутствуют	42:17:0101038:288(118)	данные отсутствуют
5980	73.1.52	73.1.53	212°59.3`	87.09	данные отсутствуют	42:17:0000000:327(16)	данные отсутствуют
5981	73.1.53	73.1.54	212°59.7`	46.4	данные отсутствуют	42:17:0000000:327(16)	данные отсутствуют
5982	73.1.54	73.1.55	334°37.9`	27.4	данные отсутствуют	42:17:0101038:288(338)	данные отсутствуют

ДОКУМЕНТ ПОДПИСАН
ЭЛЕКТРОННОЙ ПОДПИСЬЮ
Сертификат: 839971481847979980055521910400019784 43
Владелец: ПУБЛИЧНО-ПРАВОВАЯ КОМПАНИЯ РОСКАДАСТР
Действителен: с 24.12.2025 по 19.03.2027

полное наименование должности		инициалы, фамилия

Земельный участок
вид объекта недвижимости

Лист № 276 раздела 3.1	Всего листов раздела 3.1: 303	Всего разделов: 8	Всего листов выписки: 759

12.10.2026г. № КУВИ-001/2026-139152748	
Кадастровый номер:	42:17:0101038:164(Единое землепользование)

1	2	3	4	5	6	7	8
5983	73.1.55	73.1.56	280°2.0`	20.78	данные отсутствуют	42:17:0101038:288(338)	данные отсутствуют
5984	73.1.56	73.1.57	330°50.1`	26.12	данные отсутствуют	42:17:0101038:288(338)	данные отсутствуют
5985	73.1.57	73.1.58	5°50.6`	21.9	данные отсутствуют	42:17:0101038:288(338)	данные отсутствуют
5986	73.1.58	73.1.59	302°25.4`	19.58	данные отсутствуют	42:17:0101038:288(338)	данные отсутствуют
5987	73.1.59	73.1.60	10°2.0`	41.56	данные отсутствуют	42:17:0101038:288(338)	данные отсутствуют
5988	73.1.60	73.1.61	288°42.5`	15.9	данные отсутствуют	42:17:0101038:288(338)	данные отсутствуют
5989	73.1.61	73.1.62	237°7.1`	41.46	данные отсутствуют	42:17:0101038:288(338)	данные отсутствуют
5990	73.1.62	73.1.63	158°10.6`	23.21	данные отсутствуют	42:17:0101038:288(338)	данные отсутствуют
5991	73.1.63	73.1.64	192°46.5`	33.6	данные отсутствуют	42:17:0101038:288(338)	данные отсутствуют
5992	73.1.64	73.1.65	320°16.6`	58.98	данные отсутствуют	42:17:0101038:288(338)	данные отсутствуют
5993	73.1.65	73.1.66	25°18.7`	21.26	данные отсутствуют	42:17:0101038:288(338)	данные отсутствуют
5994	73.1.66	73.1.67	75°9.5`	40.52	данные отсутствуют	42:17:0101038:288(338)	данные отсутствуют
5995	73.1.67	73.1.68	43°43.7`	67.23	данные отсутствуют	42:17:0101038:288(338)	данные отсутствуют
5996	73.1.68	73.1.69	353°32.0`	15.01	данные отсутствуют	42:17:0101038:288(338)	данные отсутствуют
5997	73.1.69	73.1.70	281°0.1`	31.97	данные отсутствуют	42:17:0101038:288(338)	данные отсутствуют
5998	73.1.70	73.1.71	248°10.6`	23.21	данные отсутствуют	42:17:0101038:288(338)	данные отсутствуют
5999	73.1.71	73.1.72	204°4.7`	28.55	данные отсутствуют	42:17:0101038:288(338)	данные отсутствуют
6000	73.1.72	73.1.73	223°43.4`	40.34	данные отсутствуют	42:17:0101038:288(338)	данные отсутствуют
6001	73.1.73	73.1.74	268°42.6`	23.1	данные отсутствуют	42:17:0101038:288(338)	данные отсутствуют
6002	73.1.74	73.1.75	310°43.0`	18.27	данные отсутствуют	42:17:0101038:288(338)	данные отсутствуют
6003	73.1.75	73.1.76	328°45.2`	40.77	данные отсутствуют	42:17:0101038:288(338)	данные отсутствуют
6004	73.1.76	73.1.77	246°56.0`	36.57	данные отсутствуют	42:17:0101038:288(338)	данные отсутствуют
6005	73.1.77	73.1.78	333°56.9`	19.45	данные отсутствуют	42:17:0101038:288(338)	данные отсутствуют
6006	73.1.78	73.1.79	69°38.7`	37.37	данные отсутствуют	42:17:0101038:288(338)	данные отсутствуют
6007	73.1.79	73.1.80	19°58.1`	26.24	данные отсутствуют	42:17:0101038:288(338)	данные отсутствуют
6008	73.1.80	73.1.81	284°15.7`	25.37	данные отсутствуют	42:17:0101038:288(338)	данные отсутствуют
6009	73.1.81	73.1.82	12°44.7`	11.2	данные отсутствуют	42:17:0101038:288(338)	данные отсутствуют
6010	73.1.82	73.1.83	91°55.1`	24.48	данные отсутствуют	42:17:0101038:288(338)	данные отсутствуют
6011	73.1.83	73.1.1	20°32.2`	36.57	данные отсутствуют	42:17:0101038:288(338)	данные отсутствуют

ДОКУМЕНТ ПОДПИСАН
ЭЛЕКТРОННОЙ ПОДПИСЬЮ
Сертификат: 839971481847979980055521910400019784 43
Владелец: ПУБЛИЧНО-ПРАВОВАЯ КОМПАНИЯ РОСКАДАСТР
Действителен: с 24.12.2025 по 19.03.2027

полное наименование должности		инициалы, фамилия

Земельный участок
вид объекта недвижимости

Лист № 277 раздела 3.1	Всего листов раздела 3.1: 303	Всего разделов: 8	Всего листов выписки: 759

12.10.2026г. № КУВИ-001/2026-139152748	
Кадастровый номер:	42:17:0101038:164(Единое землепользование)

1	2	3	4	5	6	7	8
6012	73.2.84	73.2.85	180°0.0`	10	данные отсутствуют	данные отсутствуют	данные отсутствуют
6013	73.2.85	73.2.86	90°0.0`	10	данные отсутствуют	данные отсутствуют	данные отсутствуют
6014	73.2.86	73.2.87	0°0.0`	10	данные отсутствуют	данные отсутствуют	данные отсутствуют
6015	73.2.87	73.2.84	270°0.0`	10	данные отсутствуют	данные отсутствуют	данные отсутствуют
6016	73.3.88	73.3.89	180°0.0`	10	данные отсутствуют	данные отсутствуют	данные отсутствуют
6017	73.3.89	73.3.90	90°0.0`	10	данные отсутствуют	данные отсутствуют	данные отсутствуют
6018	73.3.90	73.3.91	0°0.0`	10	данные отсутствуют	данные отсутствуют	данные отсутствуют
6019	73.3.91	73.3.88	270°0.0`	10	данные отсутствуют	данные отсутствуют	данные отсутствуют
6020	74.1.1	74.1.2	77°24.5`	20.78	данные отсутствуют	42:17:0101038:288(338)	данные отсутствуют
6021	74.1.2	74.1.3	160°18.0`	42.95	данные отсутствуют	42:17:0101038:288(338)	данные отсутствуют
6022	74.1.3	74.1.4	119°41.9`	39.6	данные отсутствуют	42:17:0101038:288(338)	данные отсутствуют
6023	74.1.4	74.1.5	178°44.0`	6.79	данные отсутствуют	42:17:0101038:288(338)	данные отсутствуют
6024	74.1.5	74.1.6	240°6.3`	17.01	данные отсутствуют	42:17:0101038:288(338)	данные отсутствуют
6025	74.1.6	74.1.7	135°41.9`	27.86	данные отсутствуют	42:17:0101038:288(338)	данные отсутствуют
6026	74.1.7	74.1.8	205°16.6`	21.27	данные отсутствуют	42:17:0101038:288(338)	данные отсутствуют
6027	74.1.8	74.1.9	160°17.5`	21.47	данные отсутствуют	42:17:0101038:288(338)	данные отсутствуют
6028	74.1.9	74.1.10	101°45.0`	18.12	данные отсутствуют	42:17:0101038:288(338)	данные отсутствуют
6029	74.1.10	74.1.11	29°42.3`	31.68	данные отсутствуют	42:17:0101038:288(338)	данные отсутствуют
6030	74.1.11	74.1.12	113°56.0`	25.51	данные отсутствуют	42:17:0101038:288(338)	данные отсутствуют
6031	74.1.12	74.1.13	190°24.8`	40.22	данные отсутствуют	42:17:0101038:288(338)	данные отсутствуют
6032	74.1.13	74.1.14	170°35.5`	19.21	данные отсутствуют	42:17:0101038:288(338)	данные отсутствуют
6033	74.1.14	74.1.15	205°18.0`	48.6	данные отсутствуют	42:17:0101038:288(338)	данные отсутствуют
6034	74.1.15	74.1.16	334°30.6`	29.79	данные отсутствуют	42:17:0101038:288(338)	данные отсутствуют
6035	74.1.16	74.1.17	240°58.4`	29.16	данные отсутствуют	42:17:0101038:288(338)	данные отсутствуют
6036	74.1.17	74.1.18	289°15.7`	11.61	данные отсутствуют	42:17:0101038:288(338)	данные отсутствуют
6037	74.1.18	74.1.19	337°14.2`	48.17	данные отсутствуют	42:17:0101038:288(338)	данные отсутствуют
6038	74.1.19	74.1.20	11°31.1`	30.65	данные отсутствуют	42:17:0101038:288(338)	данные отсутствуют
6039	74.1.20	74.1.21	303°56.9`	28.26	данные отсутствуют	42:17:0101038:288(338)	данные отсутствуют
6040	74.1.21	74.1.22	43°43.4`	34.58	данные отсутствуют	42:17:0101038:288(338)	данные отсутствуют

ДОКУМЕНТ ПОДПИСАН
ЭЛЕКТРОННОЙ ПОДПИСЬЮ
Сертификат: 839971481847979980055521910400019784 43
Владелец: ПУБЛИЧНО-ПРАВОВАЯ КОМПАНИЯ РОСКАДАСТР
Действителен: с 24.12.2025 по 19.03.2027

полное наименование должности		инициалы, фамилия

Земельный участок
вид объекта недвижимости

Лист № 278 раздела 3.1	Всего листов раздела 3.1: 303	Всего разделов: 8	Всего листов выписки: 759

12.10.2026г. № КУВИ-001/2026-139152748	
Кадастровый номер:	42:17:0101038:164(Единое землепользование)

1	2	3	4	5	6	7	8
6041	74.1.22	74.1.23	344°41.9`	28	данные отсутствуют	42:17:0101038:288(338)	данные отсутствуют
6042	74.1.23	74.1.24	313°43.4`	40.34	данные отсутствуют	42:17:0101038:288(338)	данные отсутствуют
6043	74.1.24	74.1.1	349°15.5`	33.05	данные отсутствуют	42:17:0101038:288(338)	данные отсутствуют
6044	74.2.25	74.2.26	180°0.0`	10	данные отсутствуют	данные отсутствуют	данные отсутствуют
6045	74.2.26	74.2.27	90°0.0`	10	данные отсутствуют	данные отсутствуют	данные отсутствуют
6046	74.2.27	74.2.28	0°0.0`	10	данные отсутствуют	данные отсутствуют	данные отсутствуют
6047	74.2.28	74.2.25	270°0.0`	10	данные отсутствуют	данные отсутствуют	данные отсутствуют
6048	75.1.1	75.1.2	332°30.1`	29.37	данные отсутствуют	42:17:0101038:284(6)	данные отсутствуют
6049	75.1.1	75.1.1			данные отсутствуют	42:17:0101038:290(1)	данные отсутствуют
6050	75.1.2	75.1.3	332°59.6`	23.81	данные отсутствуют	42:17:0101038:284(6)	данные отсутствуют
6051	75.1.3	75.1.4	334°6.2`	16.1	данные отсутствуют	42:17:0101038:284(6)	данные отсутствуют
6052	75.1.4	75.1.5	46°16.4`	3.18	данные отсутствуют	42:17:0101038:158(15)	данные отсутствуют
6053	75.1.4	75.1.4			данные отсутствуют	42:17:0101038:308(10)	данные отсутствуют
6054	75.1.5	75.1.6	328°9.8`	29.06	данные отсутствуют	42:17:0101038:158(15)	данные отсутствуют
6055	75.1.6	75.1.7	334°0.8`	60.62	данные отсутствуют	42:17:0101038:284(5)	данные отсутствуют
6056	75.1.6	75.1.6			данные отсутствуют	42:17:0101038:308(10)	данные отсутствуют
6057	75.1.7	75.1.8	334°46.6`	57.33	данные отсутствуют	42:17:0101038:284(5)	данные отсутствуют
6058	75.1.8	75.1.9	333°11.5`	25.16	данные отсутствуют	42:17:0101038:284(5)	данные отсутствуют
6059	75.1.9	75.1.10	119°48.8`	48.37	данные отсутствуют	42:17:0101038:158(6)	данные отсутствуют
6060	75.1.9	75.1.9			данные отсутствуют	42:17:0101038:308(11)	данные отсутствуют
6061	75.1.10	75.1.11	107°44.0`	14.48	данные отсутствуют	42:17:0101038:288(213)	данные отсутствуют
6062	75.1.11	75.1.12	78°14.5`	37.29	данные отсутствуют	42:17:0101038:288(213)	данные отсутствуют
6063	75.1.12	75.1.13	49°19.5`	49.22	данные отсутствуют	данные отсутствуют	данные отсутствуют
6064	75.1.13	75.1.14	154°53.3`	63.86	данные отсутствуют	42:17:0101038:269(625)	данные отсутствуют
6065	75.1.14	75.1.15	219°55.0`	14.45	данные отсутствуют	42:17:0101038:269(625)	данные отсутствуют
6066	75.1.15	75.1.16	148°44.8`	40.77	данные отсутствуют	42:17:0101038:269(625)	данные отсутствуют
6067	75.1.16	75.1.17	181°4.5`	66.61	данные отсутствуют	42:17:0101038:269(625)	данные отсутствуют
6068	75.1.17	75.1.18	204°9.8`	31.59	данные отсутствуют	42:17:0101038:269(625)	данные отсутствуют
6069	75.1.18	75.1.19	301°27.3`	22.61	данные отсутствуют	42:17:0101038:269(625)	данные отсутствуют

ДОКУМЕНТ ПОДПИСАН
ЭЛЕКТРОННОЙ ПОДПИСЬЮ
Сертификат: 839971481847979980055521910400019784 43
Владелец: ПУБЛИЧНО-ПРАВОВАЯ КОМПАНИЯ РОСКАДАСТР
Действителен: с 24.12.2025 по 19.03.2027

полное наименование должности		инициалы, фамилия

Земельный участок
вид объекта недвижимости

Лист № 279 раздела 3.1	Всего листов раздела 3.1: 303	Всего разделов: 8	Всего листов выписки: 759

12.10.2026г. № КУВИ-001/2026-139152748	
Кадастровый номер:	42:17:0101038:164(Единое землепользование)

1	2	3	4	5	6	7	8
6070	75.1.19	75.1.20	185°55.7`	32.53	данные отсутствуют	42:17:0101038:269(625)	данные отсутствуют
6071	75.1.20	75.1.21	131°7.0`	53.35	данные отсутствуют	42:17:0101038:269(625)	данные отсутствуют
6072	75.1.21	75.1.22	46°45.1`	36.53	данные отсутствуют	42:17:0101038:269(625)	данные отсутствуют
6073	75.1.22	75.1.23	126°46.3`	39.67	данные отсутствуют	42:17:0101038:269(625)	данные отсутствуют
6074	75.1.23	75.1.24	167°25.7`	27.7	данные отсутствуют	42:17:0101038:269(625)	данные отсутствуют
6075	75.1.24	75.1.25	154°16.7`	16.41	данные отсутствуют	42:17:0101038:269(625)	данные отсутствуют
6076	75.1.25	75.1.26	218°31.1`	31.83	данные отсутствуют	42:17:0101038:269(625)	данные отсутствуют
6077	75.1.26	75.1.27	169°59.5`	35.73	данные отсутствуют	42:17:0101038:269(625)	данные отсутствуют
6078	75.1.27	75.1.28	229°39.1`	23.11	данные отсутствуют	42:17:0101038:269(625)	данные отсутствуют
6079	75.1.28	75.1.29	331°42.4`	174.5	данные отсутствуют	42:17:0101038:254(1), 42:17:0101038:269(625)	данные отсутствуют
6080	75.1.29	75.1.30	202°0.8`	17.98	данные отсутствуют	42:17:0101038:254(1)	данные отсутствуют
6081	75.1.30	75.1.31	190°3.4`	16.95	данные отсутствуют	42:17:0101038:254(1)	данные отсутствуют
6082	75.1.31	75.1.32	340°58.2`	25.58	данные отсутствуют	42:17:0101038:269(620)	данные отсутствуют
6083	75.1.31	75.1.31			данные отсутствуют	42:17:0101038:290(1)	данные отсутствуют
6084	75.1.32	75.1.1	240°3.6`	5.47	данные отсутствуют	42:17:0101038:269(620)	данные отсутствуют
6085	76.1.1	76.1.2	333°47.7`	9.96	данные отсутствуют	42:17:0101038:284(3)	данные отсутствуют
6086	76.1.1	76.1.1			данные отсутствуют	42:17:0101038:290(10)	данные отсутствуют
6087	76.1.2	76.1.3	13°14.9`	35.47	данные отсутствуют	42:17:0101038:254(1)	данные отсутствуют
6088	76.1.2	76.1.2			данные отсутствуют	42:17:0101038:289(1)	данные отсутствуют
6089	76.1.3	76.1.4	157°48.1`	29.49	данные отсутствуют	42:17:0101038:269(625)	данные отсутствуют
6090	76.1.4	76.1.1	222°36.1`	21.97	данные отсутствуют	42:17:0101038:269(625)	данные отсутствуют
6091	77.1.1	77.1.2	152°56.5`	28.03	данные отсутствуют	42:17:0101038:284(5)	данные отсутствуют
6092	77.1.1	77.1.1			данные отсутствуют	42:17:0101038:308(11)	данные отсутствуют
6093	77.1.2	77.1.3	154°59.9`	57.19	данные отсутствуют	42:17:0101038:284(5)	данные отсутствуют
6094	77.1.3	77.1.4	328°9.8`	90.11	данные отсутствуют	42:17:0101038:158(20)	данные отсутствуют
6095	77.1.3	77.1.3			данные отсутствуют	42:17:0101038:308(10)	данные отсутствуют
6096	77.1.4	77.1.1	88°42.2`	10.61	данные отсутствуют	42:17:0101038:158(20)	данные отсутствуют
6097	78.1.1	78.1.2	88°52.2`	106.98	данные отсутствуют	данные отсутствуют	данные отсутствуют
6098	78.1.2	78.1.3	124°38.1`	124.47	данные отсутствуют	данные отсутствуют	данные отсутствуют

ДОКУМЕНТ ПОДПИСАН
ЭЛЕКТРОННОЙ ПОДПИСЬЮ
Сертификат: 839971481847979980055521910400019784 43
Владелец: ПУБЛИЧНО-ПРАВОВАЯ КОМПАНИЯ РОСКАДАСТР
Действителен: с 24.12.2025 по 19.03.2027

полное наименование должности		инициалы, фамилия

Земельный участок
вид объекта недвижимости

Лист № 280 раздела 3.1	Всего листов раздела 3.1: 303	Всего разделов: 8	Всего листов выписки: 759

12.10.2026г. № КУВИ-001/2026-139152748	
Кадастровый номер:	42:17:0101038:164(Единое землепользование)

1	2	3	4	5	6	7	8
6099	78.1.3	78.1.4	107°55.3`	33.86	данные отсутствуют	данные отсутствуют	данные отсутствуют
6100	78.1.4	78.1.5	89°40.6`	81.64	данные отсутствуют	данные отсутствуют	данные отсутствуют
6101	78.1.5	78.1.6	101°5.4`	43.98	данные отсутствуют	данные отсутствуют	данные отсутствуют
6102	78.1.6	78.1.7	113°23.6`	54.96	данные отсутствуют	данные отсутствуют	данные отсутствуют
6103	78.1.7	78.1.8	117°10.7`	37.57	данные отсутствуют	данные отсутствуют	данные отсутствуют
6104	78.1.8	78.1.9	91°10.1`	64.69	данные отсутствуют	данные отсутствуют	данные отсутствуют
6105	78.1.9	78.1.10	81°8.2`	123.76	данные отсутствуют	данные отсутствуют	данные отсутствуют
6106	78.1.10	78.1.11	71°57.7`	90.75	данные отсутствуют	данные отсутствуют	данные отсутствуют
6107	78.1.11	78.1.12	91°10.9`	72.81	данные отсутствуют	данные отсутствуют	данные отсутствуют
6108	78.1.12	78.1.13	251°51.4`	29.16	данные отсутствуют	42:17:0101038:288(203)	данные отсутствуют
6109	78.1.13	78.1.14	268°43.5`	62.48	данные отсутствуют	42:17:0101038:288(203)	данные отсутствуют
6110	78.1.14	78.1.15	186°30.7`	30.15	данные отсутствуют	42:17:0101038:288(203)	данные отсутствуют
6111	78.1.15	78.1.16	238°27.5`	18.87	данные отсутствуют	42:17:0101038:288(203)	данные отсутствуют
6112	78.1.16	78.1.17	160°45.5`	52.83	данные отсутствуют	42:17:0101038:288(203)	данные отсутствуют
6113	78.1.17	78.1.18	240°25.5`	40.12	данные отсутствуют	42:17:0101038:288(203)	данные отсутствуют
6114	78.1.18	78.1.19	178°43.1`	35.31	данные отсутствуют	42:17:0101038:288(203)	данные отсутствуют
6115	78.1.19	78.1.20	146°16.2`	35.42	данные отсутствуют	42:17:0101038:288(203)	данные отсутствуют
6116	78.1.20	78.1.21	175°9.1`	21.77	данные отсутствуют	42:17:0101038:288(203)	данные отсутствуют
6117	78.1.21	78.1.22	237°17.8`	28.65	данные отсутствуют	42:17:0101038:288(203)	данные отсутствуют
6118	78.1.22	78.1.23	305°15.0`	45.64	данные отсутствуют	42:17:0101038:288(203)	данные отсутствуют
6119	78.1.23	78.1.24	250°18.0`	42.95	данные отсутствуют	42:17:0101038:288(203)	данные отсутствуют
6120	78.1.24	78.1.25	266°0.2`	28.55	данные отсутствуют	42:17:0101038:288(203)	данные отсутствуют
6121	78.1.25	78.1.26	318°17.9`	48.18	данные отсутствуют	42:17:0101038:288(203)	данные отсутствуют
6122	78.1.26	78.1.27	286°28.4`	35.65	данные отсутствуют	42:17:0101038:288(203)	данные отсутствуют
6123	78.1.27	78.1.28	245°38.0`	100.42	данные отсутствуют	42:17:0101038:288(203)	данные отсутствуют
6124	78.1.28	78.1.29	231°51.2`	33.95	данные отсутствуют	42:17:0101038:288(203)	данные отсутствуют
6125	78.1.29	78.1.30	262°43.1`	25.96	данные отсутствуют	42:17:0101038:288(203)	данные отсутствуют
6126	78.1.30	78.1.31	334°46.4`	80.27	данные отсутствуют	42:17:0101038:288(203)	данные отсутствуют
6127	78.1.31	78.1.32	355°43.0`	25.84	данные отсутствуют	42:17:0101038:288(203)	данные отсутствуют

ДОКУМЕНТ ПОДПИСАН
ЭЛЕКТРОННОЙ ПОДПИСЬЮ
Сертификат: 839971481847979980055521910400019784 43
Владелец: ПУБЛИЧНО-ПРАВОВАЯ КОМПАНИЯ РОСКАДАСТР
Действителен: с 24.12.2025 по 19.03.2027

полное наименование должности		инициалы, фамилия

Земельный участок
вид объекта недвижимости

Лист № 281 раздела 3.1	Всего листов раздела 3.1: 303	Всего разделов: 8	Всего листов выписки: 759

12.10.2026г. № КУВИ-001/2026-139152748	
Кадастровый номер:	42:17:0101038:164(Единое землепользование)

1	2	3	4	5	6	7	8
6128	78.1.32	78.1.33	51°36.6`	63.03	данные отсутствуют	42:17:0101038:288(203)	данные отсутствуют
6129	78.1.33	78.1.34	66°6.7`	52.97	данные отсутствуют	42:17:0101038:288(203)	данные отсутствуют
6130	78.1.34	78.1.35	319°44.5`	73.39	данные отсутствуют	42:17:0101038:288(203)	данные отсутствуют
6131	78.1.35	78.1.36	287°9.8`	34.36	данные отсутствуют	42:17:0101038:288(203)	данные отсутствуют
6132	78.1.36	78.1.37	265°9.2`	21.78	данные отсутствуют	42:17:0101038:288(203)	данные отсутствуют
6133	78.1.37	78.1.38	218°17.7`	40.52	данные отсутствуют	42:17:0101038:288(203)	данные отсутствуют
6134	78.1.38	78.1.39	279°33.8`	65	данные отсутствуют	42:17:0101038:288(203)	данные отсутствуют
6135	78.1.39	78.1.40	261°53.3`	68.39	данные отсутствуют	42:17:0101038:288(203)	данные отсутствуют
6136	78.1.40	78.1.41	290°5.6`	67.09	данные отсутствуют	42:17:0101038:288(203)	данные отсутствуют
6137	78.1.41	78.1.42	272°58.6`	36.78	данные отсутствуют	42:17:0101038:288(203)	данные отсутствуют
6138	78.1.42	78.1.43	289°27.0`	53.73	данные отсутствуют	42:17:0101038:288(203)	данные отсутствуют
6139	78.1.43	78.1.44	15°25.1`	14.18	данные отсутствуют	42:17:0101038:288(203)	данные отсутствуют
6140	78.1.44	78.1.45	100°53.9`	70.87	данные отсутствуют	42:17:0101038:288(203)	данные отсутствуют
6141	78.1.45	78.1.46	56°14.3`	17.71	данные отсутствуют	42:17:0101038:288(203)	данные отсутствуют
6142	78.1.46	78.1.47	116°52.3`	66.24	данные отсутствуют	42:17:0101038:288(203)	данные отсутствуют
6143	78.1.47	78.1.48	33°25.0`	21.48	данные отсутствуют	42:17:0101038:288(203)	данные отсутствуют
6144	78.1.48	78.1.49	285°25.7`	56.72	данные отсутствуют	42:17:0101038:288(203)	данные отсутствуют
6145	78.1.49	78.1.50	318°7.4`	25.05	данные отсутствуют	42:17:0101038:288(203)	данные отсутствуют
6146	78.1.50	78.1.51	106°5.2`	22.77	данные отсутствуют	42:17:0101038:288(203)	данные отсутствуют
6147	78.1.51	78.1.52	8°10.7`	16.52	данные отсутствуют	42:17:0101038:288(203)	данные отсутствуют
6148	78.1.52	78.1.53	298°59.4`	37.74	данные отсутствуют	42:17:0101038:288(203)	данные отсутствуют
6149	78.1.53	78.1.54	221°36.6`	51.89	данные отсутствуют	42:17:0101038:288(203)	данные отсутствуют
6150	78.1.54	78.1.55	290°31.7`	14.63	данные отсутствуют	42:17:0101038:288(203)	данные отсутствуют
6151	78.1.55	78.1.56	5°51.2`	32.85	данные отсутствуют	42:17:0101038:288(203)	данные отсутствуют
6152	78.1.56	78.1.1	296°31.7`	41.8	данные отсутствуют	42:17:0101038:288(203)	данные отсутствуют
6153	79.1.1	79.1.2	64°45.7`	66.68	данные отсутствуют	данные отсутствуют	данные отсутствуют
6154	79.1.2	79.1.3	202°31.3`	47.12	данные отсутствуют	42:17:0101038:288(285)	данные отсутствуют
6155	79.1.3	79.1.4	161°12.2`	27.06	данные отсутствуют	42:17:0101038:288(285)	данные отсутствуют
6156	79.1.4	79.1.5	116°48.3`	69.27	данные отсутствуют	42:17:0101038:288(285)	данные отсутствуют

ДОКУМЕНТ ПОДПИСАН
ЭЛЕКТРОННОЙ ПОДПИСЬЮ
Сертификат: 839971481847979980055521910400019784 43
Владелец: ПУБЛИЧНО-ПРАВОВАЯ КОМПАНИЯ РОСКАДАСТР
Действителен: с 24.12.2025 по 19.03.2027

полное наименование должности		инициалы, фамилия

Земельный участок
вид объекта недвижимости

Лист № 282 раздела 3.1	Всего листов раздела 3.1: 303	Всего разделов: 8	Всего листов выписки: 759

12.10.2026г. № КУВИ-001/2026-139152748	
Кадастровый номер:	42:17:0101038:164(Единое землепользование)

1	2	3	4	5	6	7	8
6157	79.1.5	79.1.6	103°20.6`	32.28	данные отсутствуют	42:17:0101038:288(285)	данные отсутствуют
6158	79.1.6	79.1.7	41°26.4`	48.06	данные отсутствуют	42:17:0101038:288(285)	данные отсутствуют
6159	79.1.7	79.1.8	123°14.6`	26.38	данные отсутствуют	42:17:0101038:288(285)	данные отсутствуют
6160	79.1.8	79.1.9	218°17.7`	40.52	данные отсутствуют	42:17:0101038:288(285)	данные отсутствуют
6161	79.1.9	79.1.10	131°26.5`	24.04	данные отсутствуют	42:17:0101038:288(285)	данные отсутствуют
6162	79.1.10	79.1.11	152°9.4`	21.26	данные отсутствуют	42:17:0101038:288(285)	данные отсутствуют
6163	79.1.11	79.1.12	218°32.0`	10.61	данные отсутствуют	42:17:0101038:288(285)	данные отсутствуют
6164	79.1.12	79.1.13	282°7.6`	29.32	данные отсутствуют	42:17:0101038:288(285)	данные отсутствуют
6165	79.1.13	79.1.14	220°21.7`	16.35	данные отсутствуют	42:17:0101038:288(285)	данные отсутствуют
6166	79.1.14	79.1.15	287°8.5`	12.89	данные отсутствуют	42:17:0101038:288(285)	данные отсутствуют
6167	79.1.15	79.1.16	336°6.8`	35.31	данные отсутствуют	42:17:0101038:288(285)	данные отсутствуют
6168	79.1.16	79.1.17	260°36.8`	28.82	данные отсутствуют	42:17:0101038:288(285)	данные отсутствуют
6169	79.1.17	79.1.18	338°31.2`	27.5	данные отсутствуют	42:17:0101038:288(285)	данные отсутствуют
6170	79.1.18	79.1.19	305°11.5`	38.85	данные отсутствуют	42:17:0101038:288(285)	данные отсутствуют
6171	79.1.19	79.1.20	279°20.6`	22.11	данные отсутствуют	42:17:0101038:288(285)	данные отсутствуют
6172	79.1.20	79.1.21	318°56.0`	47.74	данные отсутствуют	42:17:0101038:288(285)	данные отсутствуют
6173	79.1.21	79.1.22	232°20.2`	32.06	данные отсутствуют	42:17:0101038:288(285)	данные отсутствуют
6174	79.1.22	79.1.23	290°13.5`	25.31	данные отсутствуют	42:17:0101038:288(285)	данные отсутствуют
6175	79.1.23	79.1.1	55°2.8`	53.83	данные отсутствуют	данные отсутствуют	данные отсутствуют
6176	80.1.1	80.1.2	96°29.2`	29.65	данные отсутствуют	данные отсутствуют	данные отсутствуют
6177	80.1.2	80.1.3	113°44.8`	67.12	данные отсутствуют	данные отсутствуют	данные отсутствуют
6178	80.1.3	80.1.4	114°54.5`	81.66	данные отсутствуют	данные отсутствуют	данные отсутствуют
6179	80.1.4	80.1.5	190°51.6`	154.08	данные отсутствуют	данные отсутствуют	данные отсутствуют
6180	80.1.5	80.1.6	335°12.4`	38.63	данные отсутствуют	42:17:0101038:269(186)	данные отсутствуют
6181	80.1.6	80.1.7	331°30.5`	26.73	данные отсутствуют	42:17:0101038:269(186)	данные отсутствуют
6182	80.1.7	80.1.8	33°25.4`	42.95	данные отсутствуют	данные отсутствуют	данные отсутствуют
6183	80.1.8	80.1.9	289°9.7`	36.96	данные отсутствуют	данные отсутствуют	данные отсутствуют
6184	80.1.9	80.1.10	215°17.3`	49.04	данные отсутствуют	данные отсутствуют	данные отсутствуют
6185	80.1.10	80.1.11	313°43.8`	88.36	данные отсутствуют	42:17:0101038:269(186)	данные отсутствуют

ДОКУМЕНТ ПОДПИСАН
ЭЛЕКТРОННОЙ ПОДПИСЬЮ
Сертификат: 839971481847979980055521910400019784 43
Владелец: ПУБЛИЧНО-ПРАВОВАЯ КОМПАНИЯ РОСКАДАСТР
Действителен: с 24.12.2025 по 19.03.2027

полное наименование должности		инициалы, фамилия

Земельный участок
вид объекта недвижимости

Лист № 283 раздела 3.1	Всего листов раздела 3.1: 303	Всего разделов: 8	Всего листов выписки: 759

12.10.2026г. № КУВИ-001/2026-139152748	
Кадастровый номер:	42:17:0101038:164(Единое землепользование)

1	2	3	4	5	6	7	8
6186	80.1.11	80.1.12	36°56.8`	40.63	данные отсутствуют	42:17:0101038:269(186)	данные отсутствуют
6187	80.1.12	80.1.13	48°55.4`	31.82	данные отсутствуют	42:17:0101038:269(186)	данные отсутствуют
6188	80.1.13	80.1.14	18°42.5`	7.95	данные отсутствуют	42:17:0101038:269(186)	данные отсутствуют
6189	80.1.14	80.1.15	272°34.9`	10.21	данные отсутствуют	42:17:0101038:269(186)	данные отсутствуют
6190	80.1.15	80.1.16	246°5.9`	35.32	данные отсутствуют	42:17:0101038:269(186)	данные отсутствуют
6191	80.1.16	80.1.17	336°40.1`	27.12	данные отсутствуют	42:17:0101038:269(186)	данные отсутствуют
6192	80.1.17	80.1.1	355°34.5`	16.59	данные отсутствуют	42:17:0101038:269(186)	данные отсутствуют
6193	81.1.1	81.1.2	112°20.9`	23.72	данные отсутствуют	42:17:0101038:288(104)	данные отсутствуют
6194	81.1.2	81.1.3	67°42.2`	18.92	данные отсутствуют	42:17:0101038:288(104)	данные отсутствуют
6195	81.1.3	81.1.4	95°26.5`	46.5	данные отсутствуют	42:17:0101038:288(104)	данные отсутствуют
6196	81.1.4	81.1.5	116°12.2`	38.27	данные отсутствуют	42:17:0101038:288(104)	данные отсутствуют
6197	81.1.5	81.1.6	76°50.9`	26.37	данные отсутствуют	42:17:0101038:288(104)	данные отсутствуют
6198	81.1.6	81.1.7	113°12.9`	150.75	данные отсутствуют	42:17:0101038:288(104)	данные отсутствуют
6199	81.1.7	81.1.8	129°20.2`	50.09	данные отсутствуют	42:17:0101038:288(104)	данные отсутствуют
6200	81.1.8	81.1.9	117°46.9`	97.89	данные отсутствуют	42:17:0101038:288(104)	данные отсутствуют
6201	81.1.9	81.1.10	75°35.7`	41.85	данные отсутствуют	42:17:0101038:288(104)	данные отсутствуют
6202	81.1.10	81.1.11	95°3.7`	49.19	данные отсутствуют	42:17:0101038:288(104)	данные отсутствуют
6203	81.1.11	81.1.12	109°17.0`	34.82	данные отсутствуют	42:17:0101038:288(104)	данные отсутствуют
6204	81.1.12	81.1.13	250°54.5`	39.96	данные отсутствуют	42:17:0101038:288(104)	данные отсутствуют
6205	81.1.13	81.1.14	279°13.6`	37.29	данные отсутствуют	42:17:0101038:288(104)	данные отсутствуют
6206	81.1.14	81.1.15	247°41.5`	18.92	данные отсутствуют	42:17:0101038:288(104)	данные отсутствуют
6207	81.1.15	81.1.16	144°3.2`	21.48	данные отсутствуют	42:17:0101038:288(104)	данные отсутствуют
6208	81.1.16	81.1.17	167°25.3`	34.62	данные отсутствуют	42:17:0101038:288(104)	данные отсутствуют
6209	81.1.17	81.1.18	115°58.9`	50.43	данные отсутствуют	42:17:0101038:288(104)	данные отсутствуют
6210	81.1.18	81.1.19	165°45.4`	18.13	данные отсутствуют	42:17:0101038:288(104)	данные отсутствуют
6211	81.1.19	81.1.20	196°28.4`	35.65	данные отсутствуют	42:17:0101038:288(104)	данные отсутствуют
6212	81.1.20	81.1.21	133°43.0`	23.05	данные отсутствуют	42:17:0101038:288(104)	данные отсутствуют
6213	81.1.21	81.1.22	118°5.2`	49.87	данные отсутствуют	42:17:0101038:288(104)	данные отсутствуют
6214	81.1.22	81.1.23	113°26.8`	94.2	данные отсутствуют	42:17:0101038:288(104)	данные отсутствуют

ДОКУМЕНТ ПОДПИСАН
ЭЛЕКТРОННОЙ ПОДПИСЬЮ
Сертификат: 839971481847979980055521910400019784 43
Владелец: ПУБЛИЧНО-ПРАВОВАЯ КОМПАНИЯ РОСКАДАСТР
Действителен: с 24.12.2025 по 19.03.2027

полное наименование должности		инициалы, фамилия

Земельный участок
вид объекта недвижимости

Лист № 284 раздела 3.1	Всего листов раздела 3.1: 303	Всего разделов: 8	Всего листов выписки: 759

12.10.2026г. № КУВИ-001/2026-139152748	
Кадастровый номер:	42:17:0101038:164(Единое землепользование)

1	2	3	4	5	6	7	8
6215	81.1.23	81.1.24	133°44.1`	23.06	данные отсутствуют	42:17:0101038:288(104)	данные отсутствуют
6216	81.1.24	81.1.25	204°45.5`	64.99	данные отсутствуют	42:17:0101038:288(104)	данные отсутствуют
6217	81.1.25	81.1.26	268°44.0`	33.96	данные отсутствуют	42:17:0101038:288(104)	данные отсутствуют
6218	81.1.26	81.1.27	274°21.4`	96.91	данные отсутствуют	42:17:0101038:288(104)	данные отсутствуют
6219	81.1.27	81.1.28	308°50.4`	33.74	данные отсутствуют	42:17:0101038:288(104)	данные отсутствуют
6220	81.1.28	81.1.29	271°0.7`	33.99	данные отсутствуют	42:17:0101038:288(104)	данные отсутствуют
6221	81.1.29	81.1.30	297°41.8`	86.94	данные отсутствуют	42:17:0101038:288(104)	данные отсутствуют
6222	81.1.30	81.1.31	308°53.0`	113.74	данные отсутствуют	42:17:0101038:288(104)	данные отсутствуют
6223	81.1.31	81.1.32	311°2.5`	143.27	данные отсутствуют	42:17:0101038:288(104)	данные отсутствуют
6224	81.1.32	81.1.33	283°6.7`	109.37	данные отсутствуют	42:17:0101038:288(104)	данные отсутствуют
6225	81.1.33	81.1.34	278°58.7`	129.75	данные отсутствуют	42:17:0101038:288(104)	данные отсутствуют
6226	81.1.34	81.1.35	271°11.0`	58.14	данные отсутствуют	42:17:0101038:288(104)	данные отсутствуют
6227	81.1.35	81.1.36	35°53.6`	105.75	данные отсутствуют	данные отсутствуют	данные отсутствуют
6228	81.1.36	81.1.37	30°44.1`	128.22	данные отсутствуют	данные отсутствуют	данные отсутствуют
6229	81.1.37	81.1.1	194°22.8`	26.7	данные отсутствуют	42:17:0101038:288(104)	данные отсутствуют
6230	81.2.38	81.2.39	215°37.3`	13.58	данные отсутствуют	данные отсутствуют	данные отсутствуют
6231	81.2.39	81.2.40	178°44.1`	16.3	данные отсутствуют	данные отсутствуют	данные отсутствуют
6232	81.2.40	81.2.41	122°58.7`	77.23	данные отсутствуют	данные отсутствуют	данные отсутствуют
6233	81.2.41	81.2.42	38°32.0`	21.22	данные отсутствуют	данные отсутствуют	данные отсутствуют
6234	81.2.42	81.2.43	337°41.5`	18.92	данные отсутствуют	данные отсутствуют	данные отсутствуют
6235	81.2.43	81.2.44	305°35.9`	67.91	данные отсутствуют	данные отсутствуют	данные отсутствуют
6236	81.2.44	81.2.38	242°11.9`	9.11	данные отсутствуют	данные отсутствуют	данные отсутствуют
6237	82.1.1	82.1.2	70°17.5`	25.77	данные отсутствуют	42:17:0101038:288(104)	данные отсутствуют
6238	82.1.2	82.1.3	126°36.3`	61.95	данные отсутствуют	42:17:0101038:288(104)	данные отсутствуют
6239	82.1.3	82.1.4	93°8.4`	17.71	данные отсутствуют	42:17:0101038:288(104)	данные отсутствуют
6240	82.1.4	82.1.5	43°44.1`	13.45	данные отсутствуют	42:17:0101038:288(104)	данные отсутствуют
6241	82.1.5	82.1.6	98°11.6`	33.05	данные отсутствуют	42:17:0101038:288(104)	данные отсутствуют
6242	82.1.6	82.1.7	135°30.0`	93.21	данные отсутствуют	42:17:0101038:288(104)	данные отсутствуют
6243	82.1.7	82.1.8	117°32.6`	93.01	данные отсутствуют	42:17:0101038:288(104)	данные отсутствуют

ДОКУМЕНТ ПОДПИСАН
ЭЛЕКТРОННОЙ ПОДПИСЬЮ
Сертификат: 839971481847979980055521910400019784 43
Владелец: ПУБЛИЧНО-ПРАВОВАЯ КОМПАНИЯ РОСКАДАСТР
Действителен: с 24.12.2025 по 19.03.2027

полное наименование должности		инициалы, фамилия

Земельный участок
вид объекта недвижимости

Лист № 285 раздела 3.1	Всего листов раздела 3.1: 303	Всего разделов: 8	Всего листов выписки: 759

12.10.2026г. № КУВИ-001/2026-139152748	
Кадастровый номер:	42:17:0101038:164(Единое землепользование)

1	2	3	4	5	6	7	8
6244	82.1.8	82.1.9	111°55.5`	82.76	данные отсутствуют	42:17:0101038:288(104)	данные отсутствуют
6245	82.1.9	82.1.10	129°54.3`	43.32	данные отсутствуют	42:17:0101038:288(104)	данные отсутствуют
6246	82.1.10	82.1.11	225°41.9`	27.88	данные отсутствуют	42:17:0101038:288(104)	данные отсутствуют
6247	82.1.11	82.1.12	282°1.0`	100.49	данные отсутствуют	42:17:0101038:288(104)	данные отсутствуют
6248	82.1.12	82.1.13	260°35.9`	76.83	данные отсутствуют	42:17:0101038:288(104)	данные отсутствуют
6249	82.1.13	82.1.14	291°50.9`	131.45	данные отсутствуют	42:17:0101038:288(104)	данные отсутствуют
6250	82.1.14	82.1.15	322°34.3`	43.73	данные отсутствуют	42:17:0101038:288(104)	данные отсутствуют
6251	82.1.15	82.1.16	31°27.3`	22.61	данные отсутствуют	42:17:0101038:288(104)	данные отсутствуют
6252	82.1.16	82.1.17	26°16.9`	35.23	данные отсутствуют	42:17:0101038:288(104)	данные отсутствуют
6253	82.1.17	82.1.18	297°32.9`	31.01	данные отсутствуют	42:17:0101038:288(104)	данные отсутствуют
6254	82.1.18	82.1.19	248°30.0`	27.5	данные отсутствуют	42:17:0101038:288(104)	данные отсутствуют
6255	82.1.19	82.1.20	309°38.5`	26.96	данные отсутствуют	42:17:0101038:288(104)	данные отсутствуют
6256	82.1.20	82.1.21	346°28.1`	31.97	данные отсутствуют	42:17:0101038:288(104)	данные отсутствуют
6257	82.1.21	82.1.1	17°9.5`	17.18	данные отсутствуют	42:17:0101038:288(104)	данные отсутствуют
6258	83.1.1	83.1.2	88°52.1`	50.1	данные отсутствуют	данные отсутствуют	данные отсутствуют
6259	83.1.2	83.1.3	135°1.6`	75.26	данные отсутствуют	42:17:0101038:288(415)	данные отсутствуют
6260	83.1.3	83.1.4	82°36.5`	38.25	данные отсутствуют	42:17:0101038:288(415)	данные отсутствуют
6261	83.1.4	83.1.5	34°5.4`	51.63	данные отсутствуют	42:17:0101038:288(415)	данные отсутствуют
6262	83.1.5	83.1.6	118°29.0`	21.91	данные отсутствуют	42:17:0101038:288(415)	данные отсутствуют
6263	83.1.6	83.1.7	187°56.9`	50.91	данные отсутствуют	42:17:0101038:288(415)	данные отсутствуют
6264	83.1.7	83.1.8	97°49.3`	34.39	данные отсутствуют	42:17:0101038:288(415)	данные отсутствуют
6265	83.1.8	83.1.9	40°43.0`	18.27	данные отсутствуют	42:17:0101038:288(415)	данные отсутствуют
6266	83.1.9	83.1.10	94°44.5`	51.91	данные отсутствуют	42:17:0101038:288(415)	данные отсутствуют
6267	83.1.10	83.1.11	37°43.0`	36.7	данные отсутствуют	42:17:0101038:288(415)	данные отсутствуют
6268	83.1.11	83.1.12	322°41.8`	18.48	данные отсутствуют	42:17:0101038:288(415)	данные отсутствуют
6269	83.1.12	83.1.13	279°31.0`	29.03	данные отсутствуют	42:17:0101038:288(415)	данные отсутствуют
6270	83.1.13	83.1.14	46°20.1`	25.49	данные отсутствуют	42:17:0101038:288(415)	данные отсутствуют
6271	83.1.14	83.1.15	88°51.1`	542.84	данные отсутствуют	данные отсутствуют	данные отсутствуют
6272	83.1.15	83.1.16	89°25.3`	78.2	данные отсутствуют	данные отсутствуют	данные отсутствуют

ДОКУМЕНТ ПОДПИСАН
ЭЛЕКТРОННОЙ ПОДПИСЬЮ
Сертификат: 839971481847979980055521910400019784 43
Владелец: ПУБЛИЧНО-ПРАВОВАЯ КОМПАНИЯ РОСКАДАСТР
Действителен: с 24.12.2025 по 19.03.2027

полное наименование должности		инициалы, фамилия

Земельный участок
вид объекта недвижимости

Лист № 286 раздела 3.1	Всего листов раздела 3.1: 303	Всего разделов: 8	Всего листов выписки: 759

12.10.2026г. № КУВИ-001/2026-139152748	
Кадастровый номер:	42:17:0101038:164(Единое землепользование)

1	2	3	4	5	6	7	8
6273	83.1.16	83.1.17	258°51.6`	112.89	данные отсутствуют	данные отсутствуют	данные отсутствуют
6274	83.1.17	83.1.18	252°10.4`	105.24	данные отсутствуют	данные отсутствуют	данные отсутствуют
6275	83.1.18	83.1.19	241°7.9`	67.44	данные отсутствуют	данные отсутствуют	данные отсутствуют
6276	83.1.19	83.1.20	251°57.8`	117.3	данные отсутствуют	данные отсутствуют	данные отсутствуют
6277	83.1.20	83.1.21	261°7.9`	122.91	данные отсутствуют	данные отсутствуют	данные отсутствуют
6278	83.1.21	83.1.22	271°9.7`	63.11	данные отсутствуют	данные отсутствуют	данные отсутствуют
6279	83.1.22	83.1.23	297°11.7`	36.58	данные отсутствуют	данные отсутствуют	данные отсутствуют
6280	83.1.23	83.1.24	293°23.8`	55.66	данные отсутствуют	данные отсутствуют	данные отсутствуют
6281	83.1.24	83.1.25	281°4.1`	45.01	данные отсутствуют	данные отсутствуют	данные отсутствуют
6282	83.1.25	83.1.26	269°41.4`	81.35	данные отсутствуют	данные отсутствуют	данные отсутствуют
6283	83.1.25	83.1.25			данные отсутствуют	42:17:0101038:288(415)	данные отсутствуют
6284	83.1.26	83.1.27	287°54.8`	32.32	данные отсутствуют	данные отсутствуют	данные отсутствуют
6285	83.1.27	83.1.1	304°38.0`	116.8	данные отсутствуют	данные отсутствуют	данные отсутствуют
6286	83.2.28	83.2.29	180°0.0`	10	данные отсутствуют	данные отсутствуют	данные отсутствуют
6287	83.2.29	83.2.30	90°0.0`	10	данные отсутствуют	данные отсутствуют	данные отсутствуют
6288	83.2.30	83.2.31	0°0.0`	10	данные отсутствуют	данные отсутствуют	данные отсутствуют
6289	83.2.31	83.2.28	270°0.0`	10	данные отсутствуют	данные отсутствуют	данные отсутствуют
6290	84.1.1	84.1.2	129°19.7`	25.04	данные отсутствуют	42:17:0101038:269(458)	данные отсутствуют
6291	84.1.2	84.1.3	53°11.6`	23.37	данные отсутствуют	42:17:0101038:269(458)	данные отсутствуют
6292	84.1.3	84.1.4	159°37.9`	37.38	данные отсутствуют	42:17:0101038:269(458)	данные отсутствуют
6293	84.1.4	84.1.5	200°31.7`	29.26	данные отсутствуют	42:17:0101038:269(458)	данные отсутствуют
6294	84.1.5	84.1.6	180°19.7`	48.92	данные отсутствуют	42:17:0101038:269(458)	данные отсутствуют
6295	84.1.6	84.1.7	261°9.4`	20.55	данные отсутствуют	42:17:0101038:269(458)	данные отсутствуют
6296	84.1.7	84.1.8	351°36.7`	43.8	данные отсутствуют	42:17:0101038:269(458)	данные отсутствуют
6297	84.1.8	84.1.9	9°30.8`	29.04	данные отсутствуют	42:17:0101038:269(458)	данные отсутствуют
6298	84.1.9	84.1.10	307°1.0`	32.89	данные отсутствуют	42:17:0101038:269(458)	данные отсутствуют
6299	84.1.10	84.1.1	17°10.6`	25.77	данные отсутствуют	42:17:0101038:269(458)	данные отсутствуют
6300	85.1.1	85.1.2	59°34.5`	147.86	данные отсутствуют	данные отсутствуют	данные отсутствуют
6301	85.1.2	85.1.3	56°15.7`	35.52	данные отсутствуют	данные отсутствуют	данные отсутствуют

ДОКУМЕНТ ПОДПИСАН
ЭЛЕКТРОННОЙ ПОДПИСЬЮ
Сертификат: 839971481847979980055521910400019784 43
Владелец: ПУБЛИЧНО-ПРАВОВАЯ КОМПАНИЯ РОСКАДАСТР
Действителен: с 24.12.2025 по 19.03.2027

полное наименование должности	инициалы, фамилия

Земельный участок
вид объекта недвижимости

Лист № 287 раздела 3.1	Всего листов раздела 3.1: 303	Всего разделов: 8	Всего листов выписки: 759

12.10.2026г. № КУВИ-001/2026-139152748	
Кадастровый номер:	42:17:0101038:164(Единое землепользование)

1	2	3	4	5	6	7	8
6302	85.1.3	85.1.4	53°52.9`	130.84	данные отсутствуют	данные отсутствуют	данные отсутствуют
6303	85.1.4	85.1.5	50°47.3`	97.39	данные отсутствуют	данные отсутствуют	данные отсутствуют
6304	85.1.5	85.1.6	135°51.9`	39.81	данные отсутствуют	данные отсутствуют	данные отсутствуют
6305	85.1.6	85.1.7	137°30.5`	182.31	данные отсутствуют	данные отсутствуют	данные отсутствуют
6306	85.1.7	85.1.8	139°56.0`	137.54	данные отсутствуют	данные отсутствуют	данные отсутствуют
6307	85.1.8	85.1.9	145°19.1`	76.5	данные отсутствуют	данные отсутствуют	данные отсутствуют
6308	85.1.9	85.1.10	138°34.4`	57.07	данные отсутствуют	данные отсутствуют	данные отсутствуют
6309	85.1.10	85.1.11	134°8.8`	133.44	данные отсутствуют	данные отсутствуют	данные отсутствуют
6310	85.1.11	85.1.12	142°2.3`	79.51	данные отсутствуют	данные отсутствуют	данные отсутствуют
6311	85.1.12	85.1.13	139°1.3`	104.35	данные отсутствуют	данные отсутствуют	данные отсутствуют
6312	85.1.13	85.1.14	132°11.2`	71.33	данные отсутствуют	данные отсутствуют	данные отсутствуют
6313	85.1.14	85.1.15	125°14.9`	45.59	данные отсутствуют	данные отсутствуют	данные отсутствуют
6314	85.1.15	85.1.16	134°53.8`	47.16	данные отсутствуют	данные отсутствуют	данные отсутствуют
6315	85.1.16	85.1.17	120°55.0`	43.85	данные отсутствуют	данные отсутствуют	данные отсутствуют
6316	85.1.17	85.1.18	105°34.2`	27.27	данные отсутствуют	данные отсутствуют	данные отсутствуют
6317	85.1.18	85.1.19	103°28.1`	13.48	данные отсутствуют	данные отсутствуют	данные отсутствуют
6318	85.1.19	85.1.20	96°43.8`	100.18	данные отсутствуют	данные отсутствуют	данные отсутствуют
6319	85.1.20	85.1.21	212°30.5`	46.39	данные отсутствуют	42:17:0101038:269(308)	данные отсутствуют
6320	85.1.21	85.1.22	262°0.9`	46.5	данные отсутствуют	42:17:0101038:269(308)	данные отсутствуют
6321	85.1.22	85.1.23	186°18.7`	20.55	данные отсутствуют	42:17:0101038:269(308)	данные отсутствуют
6322	85.1.23	85.1.24	141°51.6`	47.54	данные отсутствуют	42:17:0101038:269(308)	данные отсутствуют
6323	85.1.24	85.1.25	182°49.6`	19.06	данные отсутствуют	42:17:0101038:269(308)	данные отсутствуют
6324	85.1.25	85.1.26	129°5.5`	35.65	данные отсутствуют	42:17:0101038:269(308)	данные отсутствуют
6325	85.1.26	85.1.27	197°7.6`	8.59	данные отсутствуют	42:17:0101038:269(308)	данные отсутствуют
6326	85.1.27	85.1.28	266°36.7`	36.7	данные отсутствуют	42:17:0101038:269(308)	данные отсутствуют
6327	85.1.28	85.1.29	299°20.8`	77.33	данные отсутствуют	42:17:0101038:269(308)	данные отсутствуют
6328	85.1.29	85.1.30	239°0.5`	10.95	данные отсутствуют	42:17:0101038:269(308)	данные отсутствуют
6329	85.1.30	85.1.31	145°59.6`	67.82	данные отсутствуют	42:17:0101038:269(308)	данные отсутствуют
6330	85.1.31	85.1.32	177°54.5`	95.09	данные отсутствуют	42:17:0101038:269(308)	данные отсутствуют

ДОКУМЕНТ ПОДПИСАН
ЭЛЕКТРОННОЙ ПОДПИСЬЮ
Сертификат: 839971481847979980055521910400019784 43
Владелец: ПУБЛИЧНО-ПРАВОВАЯ КОМПАНИЯ РОСКАДАСТР
Действителен: с 24.12.2025 по 19.03.2027

полное наименование должности		инициалы, фамилия

Земельный участок
вид объекта недвижимости

Лист № 288 раздела 3.1	Всего листов раздела 3.1: 303	Всего разделов: 8	Всего листов выписки: 759

12.10.2026г. № КУВИ-001/2026-139152748	
Кадастровый номер:	42:17:0101038:164(Единое землепользование)

1	2	3	4	5	6	7	8
6331	85.1.32	85.1.33	272°49.6`	19.06	данные отсутствуют	42:17:0101038:269(308)	данные отсутствуют
6332	85.1.33	85.1.34	346°50.3`	52.75	данные отсутствуют	42:17:0101038:269(308)	данные отсутствуют
6333	85.1.34	85.1.35	325°18.1`	81.37	данные отсутствуют	42:17:0101038:269(308)	данные отсутствуют
6334	85.1.35	85.1.36	299°19.1`	34.72	данные отсутствуют	42:17:0101038:269(308)	данные отсутствуют
6335	85.1.36	85.1.37	239°39.5`	27.97	данные отсутствуют	42:17:0101038:269(308)	данные отсутствуют
6336	85.1.37	85.1.38	294°22.9`	37.67	данные отсутствуют	42:17:0101038:269(308)	данные отсутствуют
6337	85.1.38	85.1.39	320°21.5`	83.15	данные отсутствуют	42:17:0101038:269(308)	данные отсутствуют
6338	85.1.39	85.1.40	323°11.6`	116.84	данные отсутствуют	42:17:0101038:269(308)	данные отсутствуют
6339	85.1.40	85.1.41	303°3.7`	67.44	данные отсутствуют	42:17:0101038:269(308)	данные отсутствуют
6340	85.1.41	85.1.42	283°1.9`	71.49	данные отсутствуют	42:17:0101038:269(308)	данные отсутствуют
6341	85.1.42	85.1.43	340°17.1`	38.66	данные отсутствуют	42:17:0101038:269(308)	данные отсутствуют
6342	85.1.43	85.1.44	114°22.0`	37.67	данные отсутствуют	42:17:0101038:269(308)	данные отсутствуют
6343	85.1.44	85.1.45	50°5.1`	8.7	данные отсутствуют	42:17:0101038:269(308)	данные отсутствуют
6344	85.1.45	85.1.46	312°27.5`	43.23	данные отсутствуют	42:17:0101038:269(308)	данные отсутствуют
6345	85.1.46	85.1.47	337°20.9`	33.55	данные отсутствуют	42:17:0101038:269(308)	данные отсутствуют
6346	85.1.47	85.1.48	298°5.2`	24.94	данные отсутствуют	42:17:0101038:269(308)	данные отсутствуют
6347	85.1.48	85.1.49	275°5.1`	24.6	данные отсутствуют	42:17:0101038:269(308)	данные отсутствуют
6348	85.1.49	85.1.50	311°0.2`	20.19	данные отсутствуют	42:17:0101038:269(308)	данные отсутствуют
6349	85.1.50	85.1.51	226°43.7`	18.28	данные отсутствуют	42:17:0101038:269(308)	данные отсутствуют
6350	85.1.51	85.1.52	163°33.1`	83.03	данные отсутствуют	42:17:0101038:269(308)	данные отсутствуют
6351	85.1.52	85.1.53	265°33.1`	24.49	данные отсутствуют	42:17:0101038:269(308)	данные отсутствуют
6352	85.1.53	85.1.54	349°30.1`	110.08	данные отсутствуют	42:17:0101038:269(308)	данные отсутствуют
6353	85.1.54	85.1.55	24°11.8`	31.6	данные отсутствуют	42:17:0101038:269(308)	данные отсутствуют
6354	85.1.55	85.1.56	345°28.3`	23.72	данные отсутствуют	42:17:0101038:269(308)	данные отсутствуют
6355	85.1.56	85.1.57	23°30.5`	19.45	данные отсутствуют	42:17:0101038:269(308)	данные отсутствуют
6356	85.1.57	85.1.58	41°45.4`	83.61	данные отсутствуют	42:17:0101038:269(308)	данные отсутствуют
6357	85.1.58	85.1.59	5°50.6`	21.9	данные отсутствуют	42:17:0101038:269(308)	данные отсутствуют
6358	85.1.59	85.1.60	314°37.0`	62.43	данные отсутствуют	42:17:0101038:269(308)	данные отсутствуют
6359	85.1.60	85.1.61	226°38.5`	56.75	данные отсутствуют	42:17:0101038:269(308)	данные отсутствуют

ДОКУМЕНТ ПОДПИСАН
ЭЛЕКТРОННОЙ ПОДПИСЬЮ
Сертификат: 839971481847979980055521910400019784 43
Владелец: ПУБЛИЧНО-ПРАВОВАЯ КОМПАНИЯ РОСКАДАСТР
Действителен: с 24.12.2025 по 19.03.2027

полное наименование должности		инициалы, фамилия

Земельный участок
вид объекта недвижимости

Лист № 289 раздела 3.1	Всего листов раздела 3.1: 303	Всего разделов: 8	Всего листов выписки: 759

12.10.2026г. № КУВИ-001/2026-139152748	
Кадастровый номер:	42:17:0101038:164(Единое землепользование)

1	2	3	4	5	6	7	8
6360	85.1.61	85.1.62	141°25.2`	35.86	данные отсутствуют	42:17:0101038:269(308)	данные отсутствуют
6361	85.1.62	85.1.63	201°39.2`	38.35	данные отсутствуют	42:17:0101038:269(308)	данные отсутствуют
6362	85.1.63	85.1.64	218°11.9`	29.92	данные отсутствуют	42:17:0101038:269(308)	данные отсутствуют
6363	85.1.64	85.1.65	207°20.3`	85.09	данные отсутствуют	42:17:0101038:269(308)	данные отсутствуют
6364	85.1.65	85.1.66	178°44.1`	21.74	данные отсутствуют	42:17:0101038:269(308)	данные отсутствуют
6365	85.1.66	85.1.67	129°2.9`	58.78	данные отсутствуют	42:17:0101038:269(308)	данные отсутствуют
6366	85.1.67	85.1.68	171°52.9`	68.4	данные отсутствуют	42:17:0101038:269(308)	данные отсутствуют
6367	85.1.68	85.1.69	264°19.8`	35.42	данные отсутствуют	42:17:0101038:269(308)	данные отсутствуют
6368	85.1.69	85.1.70	303°25.4`	42.95	данные отсутствуют	42:17:0101038:269(308)	данные отсутствуют
6369	85.1.70	85.1.71	339°4.7`	60.57	данные отсутствуют	42:17:0101038:269(308)	данные отсутствуют
6370	85.1.71	85.1.72	327°7.1`	41.46	данные отсутствуют	42:17:0101038:269(308)	данные отсутствуют
6371	85.1.72	85.1.73	247°42.2`	18.92	данные отсутствуют	42:17:0101038:269(308)	данные отсутствуют
6372	85.1.73	85.1.74	178°43.1`	38.03	данные отсутствуют	42:17:0101038:269(308)	данные отсутствуют
6373	85.1.74	85.1.75	151°10.8`	70.47	данные отсутствуют	42:17:0101038:269(308)	данные отсутствуют
6374	85.1.75	85.1.76	137°38.8`	70.28	данные отсутствуют	42:17:0101038:269(308)	данные отсутствуют
6375	85.1.76	85.1.77	105°49.8`	36.95	данные отсутствуют	42:17:0101038:269(308)	данные отсутствуют
6376	85.1.77	85.1.78	133°43.6`	49.94	данные отсутствуют	42:17:0101038:269(308)	данные отсутствуют
6377	85.1.78	85.1.79	89°43.0`	78.79	данные отсутствуют	42:17:0101038:269(308)	данные отсутствуют
6378	85.1.79	85.1.80	114°22.9`	37.67	данные отсутствуют	42:17:0101038:269(308)	данные отсутствуют
6379	85.1.80	85.1.81	128°49.6`	33.73	данные отсутствуют	42:17:0101038:269(308)	данные отсутствуют
6380	85.1.81	85.1.82	227°48.7`	26.97	данные отсутствуют	42:17:0101038:269(308)	данные отсутствуют
6381	85.1.82	85.1.83	140°58.6`	53.25	данные отсутствуют	42:17:0101038:269(308)	данные отсутствуют
6382	85.1.83	85.1.84	59°23.0`	24.94	данные отсутствуют	42:17:0101038:269(308)	данные отсутствуют
6383	85.1.84	85.1.85	143°11.6`	128.52	данные отсутствуют	42:17:0101038:269(308)	данные отсутствуют
6384	85.1.85	85.1.86	141°39.1`	76.61	данные отсутствуют	42:17:0101038:269(308)	данные отсутствуют
6385	85.1.86	85.1.87	112°21.6`	47.45	данные отсутствуют	42:17:0101038:269(308)	данные отсутствуют
6386	85.1.87	85.1.88	154°17.6`	32.83	данные отсутствуют	42:17:0101038:269(308)	данные отсутствуют
6387	85.1.88	85.1.89	130°43.0`	36.55	данные отсутствуют	42:17:0101038:269(308)	данные отсутствуют
6388	85.1.89	85.1.90	187°28.7`	35.72	данные отсутствуют	42:17:0101038:269(308)	данные отсутствуют

полное наименование должности		инициалы, фамилия

ДОКУМЕНТ ПОДПИСАН
ЭЛЕКТРОННОЙ ПОДПИСЬЮ
Сертификат: 839971481847979980055521910400019784 43
Владелец: ПУБЛИЧНО-ПРАВОВАЯ КОМПАНИЯ РОСКАДАСТР
Действителен: с 24.12.2025 по 19.03.2027

Земельный участок
вид объекта недвижимости

Лист № 290 раздела 3.1	Всего листов раздела 3.1: 303	Всего разделов: 8	Всего листов выписки: 759

12.10.2026г. № КУВИ-001/2026-139152748	
Кадастровый номер:	42:17:0101038:164(Единое землепользование)

1	2	3	4	5	6	7	8
6389	85.1.90	85.1.91	157°42.2`	18.92	данные отсутствуют	42:17:0101038:269(308)	данные отсутствуют
6390	85.1.91	85.1.92	50°3.9`	43.49	данные отсутствуют	42:17:0101038:269(308)	данные отсутствуют
6391	85.1.92	85.1.93	120°44.9`	12.81	данные отсутствуют	42:17:0101038:269(308)	данные отсутствуют
6392	85.1.93	85.1.94	189°49.2`	70.59	данные отсутствуют	42:17:0101038:269(308)	данные отсутствуют
6393	85.1.94	85.1.95	255°29.2`	47.44	данные отсутствуют	42:17:0101038:269(308)	данные отсутствуют
6394	85.1.95	85.1.96	295°18.0`	45.56	данные отсутствуют	42:17:0101038:269(308)	данные отсутствуют
6395	85.1.96	85.1.97	285°4.0`	82.09	данные отсутствуют	42:17:0101038:269(308)	данные отсутствуют
6396	85.1.97	85.1.98	346°11.2`	25.04	данные отсутствуют	42:17:0101038:269(308)	данные отсутствуют
6397	85.1.98	85.1.99	64°46.6`	26.75	данные отсутствуют	42:17:0101038:269(308)	данные отсутствуют
6398	85.1.99	85.1.100	6°29.5`	30.16	данные отсутствуют	42:17:0101038:269(308)	данные отсутствуют
6399	85.1.100	85.1.101	321°30.1`	42.65	данные отсутствуют	42:17:0101038:269(308)	данные отсутствуют
6400	85.1.101	85.1.102	316°12.9`	66.33	данные отсутствуют	42:17:0101038:269(308)	данные отсутствуют
6401	85.1.102	85.1.103	265°21.8`	46.26	данные отсутствуют	42:17:0101038:269(308)	данные отсутствуют
6402	85.1.103	85.1.104	244°6.3`	50.1	данные отсутствуют	42:17:0101038:269(308)	данные отсутствуют
6403	85.1.104	85.1.105	323°42.8`	82.05	данные отсутствуют	42:17:0000000:327(16)	данные отсутствуют
6404	85.1.105	85.1.106	322°39.1`	342.25	данные отсутствуют	42:17:0000000:327(16)	данные отсутствуют
6405	85.1.106	85.1.107	322°26.9`	460.14	данные отсутствуют	42:17:0000000:327(16)	данные отсутствуют
6406	85.1.107	85.1.108	261°36.5`	23.64	данные отсутствуют	42:17:0000000:327(16)	данные отсутствуют
6407	85.1.108	85.1.109	301°21.7`	39.85	данные отсутствуют	данные отсутствуют	данные отсутствуют
6408	85.1.109	85.1.110	289°46.4`	57.22	данные отсутствуют	данные отсутствуют	данные отсутствуют

ДОКУМЕНТ ПОДПИСАН
ЭЛЕКТРОННОЙ ПОДПИСЬЮ
Сертификат: 839971481847979980055521910400019784 43
Владелец: ПУБЛИЧНО-ПРАВОВАЯ КОМПАНИЯ РОСКАДАСТР
Действителен: с 24.12.2025 по 19.03.2027

полное наименование должности		инициалы, фамилия

Земельный участок
вид объекта недвижимости

Лист № 291 раздела 3.1	Всего листов раздела 3.1: 303	Всего разделов: 8	Всего листов выписки: 759

12.10.2026г. № КУВИ-001/2026-139152748	
Кадастровый номер:	42:17:0101038:164(Единое землепользование)

1	2	3	4	5	6	7	8
6409	85.1.110	85.1.111	275°8.6`	61.24	данные отсутствуют	данные отсутствуют	данные отсутствуют
6410	85.1.111	85.1.112	266°48.0`	92.44	данные отсутствуют	данные отсутствуют	данные отсутствуют
6411	85.1.112	85.1.113	43°43.3`	31.4	данные отсутствуют	данные отсутствуют	данные отсутствуют
6412	85.1.113	85.1.1	62°9.6`	115.14	данные отсутствуют	данные отсутствуют	данные отсутствуют
6413	85.2.114	85.2.115	224°56.8`	45.16	данные отсутствуют	42:17:0101038:269(3)	данные отсутствуют
6414	85.2.115	85.2.116	135°27.6`	31.71	данные отсутствуют	42:17:0101038:269(3)	данные отсутствуют
6415	85.2.116	85.2.117	79°45.1`	26.14	данные отсутствуют	42:17:0101038:269(3)	данные отсутствуют
6416	85.2.117	85.2.118	46°43.8`	18.27	данные отсутствуют	42:17:0101038:269(3)	данные отсутствуют
6417	85.2.118	85.2.119	353°33.0`	30	данные отсутствуют	42:17:0101038:269(3)	данные отсутствуют
6418	85.2.119	85.2.114	286°15.5`	27.07	данные отсутствуют	42:17:0101038:269(3)	данные отсутствуют
6419	85.3.120	85.3.121	182°33.2`	20.42	данные отсутствуют	42:17:0101038:288(384)	данные отсутствуют
6420	85.3.121	85.3.122	221°59.8`	31.71	данные отсутствуют	42:17:0101038:288(384)	данные отсутствуют
6421	85.3.122	85.3.123	201°19.9`	17.65	данные отсутствуют	42:17:0101038:288(384)	данные отсутствуют
6422	85.3.123	85.3.124	121°12.5`	35.41	данные отсутствуют	42:17:0101038:288(384)	данные отсутствуют
6423	85.3.124	85.3.125	101°15.5`	50.09	данные отсутствуют	42:17:0101038:288(384)	данные отсутствуют
6424	85.3.125	85.3.126	16°23.0`	62.72	данные отсутствуют	42:17:0101038:288(384)	данные отсутствуют
6425	85.3.126	85.3.127	23°55.7`	51.04	данные отсутствуют	42:17:0101038:288(384)	данные отсутствуют

ДОКУМЕНТ ПОДПИСАН
ЭЛЕКТРОННОЙ ПОДПИСЬЮ
Сертификат: 839971481847979980055521910400019784 43
Владелец: ПУБЛИЧНО-ПРАВОВАЯ КОМПАНИЯ РОСКАДАСТР
Действителен: с 24.12.2025 по 19.03.2027

полное наименование должности		инициалы, фамилия

Земельный участок
вид объекта недвижимости

Лист № 292 раздела 3.1	Всего листов раздела 3.1: 303	Всего разделов: 8	Всего листов выписки: 759

12.10.2026г. № КУВИ-001/2026-139152748	
Кадастровый номер:	42:17:0101038:164(Единое землепользование)

1	2	3	4	5	6	7	8
6426	85.3.127	85.3.128	319°44.5`	36.7	данные отсутствуют	42:17:0101038:288(384)	данные отсутствуют
6427	85.3.128	85.3.129	236°43.1`	25.62	данные отсутствуют	42:17:0101038:288(384)	данные отсутствуют
6428	85.3.129	85.3.130	213°25.0`	21.48	данные отсутствуют	42:17:0101038:288(384)	данные отсутствуют
6429	85.3.130	85.3.120	246°6.8`	35.31	данные отсутствуют	42:17:0101038:288(384)	данные отсутствуют
6430	85.4.131	85.4.132	230°51.5`	30.97	данные отсутствуют	42:17:0101038:269(543)	данные отсутствуют
6431	85.4.132	85.4.133	145°2.6`	19.58	данные отсутствуют	42:17:0101038:269(543)	данные отсутствуют
6432	85.4.133	85.4.134	208°27.6`	21.91	данные отсутствуют	42:17:0101038:269(543)	данные отсутствуют
6433	85.4.134	85.4.135	145°2.4`	39.18	данные отсутствуют	42:17:0101038:269(543)	данные отсутствуют
6434	85.4.135	85.4.136	128°31.8`	31.82	данные отсутствуют	42:17:0101038:269(543)	данные отсутствуют
6435	85.4.136	85.4.137	41°0.2`	20.19	данные отсутствуют	42:17:0101038:269(543)	данные отсутствуют
6436	85.4.137	85.4.138	48°55.6`	84.87	данные отсутствуют	42:17:0101038:269(543)	данные отсутствуют
6437	85.4.138	85.4.139	352°1.0`	23.26	данные отсутствуют	42:17:0101038:269(543)	данные отсутствуют
6438	85.4.139	85.4.140	304°36.5`	78.79	данные отсутствуют	42:17:0101038:269(543)	данные отсутствуют
6439	85.4.140	85.4.131	226°6.4`	46.14	данные отсутствуют	42:17:0101038:269(543)	данные отсутствуют
6440	86.1.1	86.1.2	143°11.9`	35.06	данные отсутствуют	42:17:0101038:288(386)	данные отсутствуют
6441	86.1.2	86.1.3	85°43.0`	25.84	данные отсутствуют	42:17:0101038:288(386)	данные отсутствуют
6442	86.1.3	86.1.4	175°32.6`	22.4	данные отсутствуют	42:17:0101038:288(386)	данные отсутствуют
6443	86.1.4	86.1.5	214°45.8`	63.66	данные отсутствуют	данные отсутствуют	данные отсутствуют

ДОКУМЕНТ ПОДПИСАН
ЭЛЕКТРОННОЙ ПОДПИСЬЮ
Сертификат: 839971481847979980055521910400019784 43
Владелец: ПУБЛИЧНО-ПРАВОВАЯ КОМПАНИЯ РОСКАДАСТР
Действителен: с 24.12.2025 по 19.03.2027

полное наименование должности		инициалы, фамилия

Земельный участок
вид объекта недвижимости

Лист № 293 раздела 3.1	Всего листов раздела 3.1: 303	Всего разделов: 8	Всего листов выписки: 759

12.10.2026г. № КУВИ-001/2026-139152748	
Кадастровый номер:	42:17:0101038:164(Единое землепользование)

1	2	3	4	5	6	7	8
6444	86.1.5	86.1.6	5°58.6`	31.5	данные отсутствуют	данные отсутствуют	данные отсутствуют
6445	86.1.6	86.1.7	337°29.0`	26.79	данные отсутствуют	данные отсутствуют	данные отсутствуют
6446	86.1.7	86.1.8	342°0.9`	14.51	данные отсутствуют	данные отсутствуют	данные отсутствуют
6447	86.1.8	86.1.9	322°17.4`	10.64	данные отсутствуют	данные отсутствуют	данные отсутствуют
6448	86.1.9	86.1.1	14°22.7`	23.2	данные отсутствуют	42:17:0101038:288(386)	данные отсутствуют
6449	87.1.1	87.1.2	34°53.8`	57.44	данные отсутствуют	данные отсутствуют	данные отсутствуют
6450	87.1.2	87.1.3	58°40.4`	39.06	данные отсутствуют	данные отсутствуют	данные отсутствуют
6451	87.1.3	87.1.4	66°40.4`	88.26	данные отсутствуют	данные отсутствуют	данные отсутствуют
6452	87.1.4	87.1.5	74°28.4`	157.38	данные отсутствуют	данные отсутствуют	данные отсутствуют
6453	87.1.5	87.1.6	77°20.5`	283.2	данные отсутствуют	данные отсутствуют	данные отсутствуют
6454	87.1.6	87.1.7	91°44.5`	27.63	данные отсутствуют	данные отсутствуют	данные отсутствуют
6455	87.1.7	87.1.8	100°2.0`	56.08	данные отсутствуют	данные отсутствуют	данные отсутствуют
6456	87.1.8	87.1.9	173°31.4`	187.96	данные отсутствуют	данные отсутствуют	данные отсутствуют
6457	87.1.9	87.1.10	273°30.9`	22.18	данные отсутствуют	42:17:0101038:269(101)	данные отсутствуют
6458	87.1.10	87.1.11	185°30.8`	41.53	данные отсутствуют	42:17:0101038:269(101)	данные отсутствуют
6459	87.1.11	87.1.12	166°7.0`	67.43	данные отсутствуют	42:17:0101038:269(101)	данные отсутствуют
6460	87.1.12	87.1.13	119°32.8`	24.6	данные отсутствуют	42:17:0101038:269(101)	данные отсутствуют
6461	87.1.13	87.1.14	177°14.5`	491.1	данные отсутствуют	данные отсутствуют	данные отсутствуют
6462	87.1.14	87.1.15	180°43.8`	193.83	данные отсутствуют	данные отсутствуют	данные отсутствуют
6463	87.1.15	87.1.16	286°34.6`	90.26	данные отсутствуют	данные отсутствуют	данные отсутствуют
6464	87.1.16	87.1.17	283°56.3`	82.49	данные отсутствуют	данные отсутствуют	данные отсутствуют
6465	87.1.17	87.1.18	283°35.6`	36.98	данные отсутствуют	данные отсутствуют	данные отсутствуют
6466	87.1.18	87.1.19	302°50.2`	89.7	данные отсутствуют	данные отсутствуют	данные отсутствуют
6467	87.1.19	87.1.20	88°54.2`	40.21	данные отсутствуют	42:17:0101038:269(256)	данные отсутствуют
6468	87.1.20	87.1.21	101°54.3`	47.41	данные отсутствуют	42:17:0101038:269(256)	данные отсутствуют
6469	87.1.21	87.1.22	18°42.7`	45.98	данные отсутствуют	42:17:0101038:269(256)	данные отсутствуют
6470	87.1.22	87.1.23	76°12.1`	18.11	данные отсутствуют	42:17:0101038:269(256)	данные отсутствуют
6471	87.1.23	87.1.24	95°34.2`	24.73	данные отсутствуют	42:17:0101038:269(256)	данные отсутствуют
6472	87.1.24	87.1.25	18°31.5`	26.09	данные отсутствуют	42:17:0101038:269(256)	данные отсутствуют

ДОКУМЕНТ ПОДПИСАН
ЭЛЕКТРОННОЙ ПОДПИСЬЮ
Сертификат: 839971481847979980055521910400019784 43
Владелец: ПУБЛИЧНО-ПРАВОВАЯ КОМПАНИЯ РОСКАДАСТР
Действителен: с 24.12.2025 по 19.03.2027

полное наименование должности		инициалы, фамилия

Земельный участок
вид объекта недвижимости

Лист № 294 раздела 3.1	Всего листов раздела 3.1: 303	Всего разделов: 8	Всего листов выписки: 759

12.10.2026г. № КУВИ-001/2026-139152748	
Кадастровый номер:	42:17:0101038:164(Единое землепользование)

1	2	3	4	5	6	7	8
6473	87.1.25	87.1.26	87°10.7`	36.35	данные отсутствуют	42:17:0101038:269(256)	данные отсутствуют
6474	87.1.26	87.1.27	69°26.5`	20.82	данные отсутствуют	42:17:0101038:269(256)	данные отсутствуют
6475	87.1.27	87.1.28	350°30.1`	82.36	данные отсутствуют	42:17:0101038:269(256)	данные отсутствуют
6476	87.1.28	87.1.29	352°23.2`	115.62	данные отсутствуют	42:17:0101038:269(256)	данные отсутствуют
6477	87.1.29	87.1.30	281°26.4`	31.21	данные отсутствуют	42:17:0101038:269(256)	данные отсутствуют
6478	87.1.30	87.1.31	231°9.1`	16.1	данные отсутствуют	42:17:0101038:269(256)	данные отсутствуют
6479	87.1.31	87.1.32	199°33.3`	74.6	данные отсутствуют	42:17:0101038:269(256)	данные отсутствуют
6480	87.1.32	87.1.33	255°59.9`	31.21	данные отсутствуют	42:17:0101038:269(256)	данные отсутствуют
6481	87.1.33	87.1.34	226°51.2`	38.25	данные отсутствуют	42:17:0101038:269(256)	данные отсутствуют
6482	87.1.34	87.1.35	170°49.7`	35.7	данные отсутствуют	42:17:0101038:269(256)	данные отсутствуют
6483	87.1.35	87.1.36	213°33.4`	27.52	данные отсутствуют	42:17:0101038:269(256)	данные отсутствуют
6484	87.1.36	87.1.37	169°50.5`	31.81	данные отсутствуют	42:17:0101038:269(256)	данные отсутствуют
6485	87.1.37	87.1.38	252°25.4`	41.96	данные отсутствуют	42:17:0101038:269(256)	данные отсутствуют
6486	87.1.38	87.1.39	201°5.6`	18.06	данные отсутствуют	42:17:0101038:269(256)	данные отсутствуют
6487	87.1.39	87.1.40	239°11.8`	21.97	данные отсутствуют	42:17:0101038:269(256)	данные отсутствуют
6488	87.1.40	87.1.41	328°54.3`	25.54	данные отсутствуют	данные отсутствуют	данные отсутствуют
6489	87.1.41	87.1.42	328°54.8`	381.69	данные отсутствуют	42:17:0101044:753	данные отсутствуют
6490	87.1.42	87.1.43	270°59.7`	542.89	данные отсутствуют	42:17:0101044:753	данные отсутствуют
6491	87.1.43	87.1.44	329°2.9`	8.71	данные отсутствуют	42:17:0101044:753	данные отсутствуют
6492	87.1.44	87.1.45	50°58.4`	1.22	данные отсутствуют	42:17:0101044:753	данные отсутствуют
6493	87.1.45	87.1.46	76°32.8`	34.04	данные отсутствуют	данные отсутствуют	данные отсутствуют
6494	87.1.46	87.1.47	96°15.7`	112.58	данные отсутствуют	данные отсутствуют	данные отсутствуют
6495	87.1.47	87.1.48	69°6.1`	15.67	данные отсутствуют	данные отсутствуют	данные отсутствуют
6496	87.1.48	87.1.49	35°55.0`	51.24	данные отсутствуют	данные отсутствуют	данные отсутствуют
6497	87.1.49	87.1.50	65°46.1`	16.59	данные отсутствуют	данные отсутствуют	данные отсутствуют
6498	87.1.50	87.1.51	93°2.0`	65.39	данные отсутствуют	данные отсутствуют	данные отсутствуют
6499	87.1.51	87.1.52	70°56.6`	15.44	данные отсутствуют	данные отсутствуют	данные отсутствуют
6500	87.1.52	87.1.53	37°19.4`	13.66	данные отсутствуют	данные отсутствуют	данные отсутствуют
6501	87.1.53	87.1.54	11°15.7`	18.64	данные отсутствуют	данные отсутствуют	данные отсутствуют

ДОКУМЕНТ ПОДПИСАН
ЭЛЕКТРОННОЙ ПОДПИСЬЮ
Сертификат: 839971481847979980055521910400019784 43
Владелец: ПУБЛИЧНО-ПРАВОВАЯ КОМПАНИЯ РОСКАДАСТР
Действителен: с 24.12.2025 по 19.03.2027

полное наименование должности		инициалы, фамилия

Земельный участок
вид объекта недвижимости

Лист № 295 раздела 3.1	Всего листов раздела 3.1: 303	Всего разделов: 8	Всего листов выписки: 759

12.10.2026г. № КУВИ-001/2026-139152748	
Кадастровый номер:	42:17:0101038:164(Единое землепользование)

1	2	3	4	5	6	7	8
6502	87.1.54	87.1.55	7°37.3`	31.37	данные отсутствуют	данные отсутствуют	данные отсутствуют
6503	87.1.55	87.1.56	34°58.4`	17.1	данные отсутствуют	данные отсутствуют	данные отсутствуют
6504	87.1.56	87.1.57	72°41.9`	40.75	данные отсутствуют	данные отсутствуют	данные отсутствуют
6505	87.1.57	87.1.58	41°36.2`	20.05	данные отсутствуют	данные отсутствуют	данные отсутствуют
6506	87.1.58	87.1.59	1°38.8`	20.53	данные отсутствуют	данные отсутствуют	данные отсутствуют
6507	87.1.59	87.1.60	327°40.6`	56.48	данные отсутствуют	данные отсутствуют	данные отсутствуют
6508	87.1.60	87.1.61	344°24.1`	21.09	данные отсутствуют	данные отсутствуют	данные отсутствуют
6509	87.1.61	87.1.62	7°9.7`	20.93	данные отсутствуют	данные отсутствуют	данные отсутствуют
6510	87.1.62	87.1.63	141°47.2`	338.57	данные отсутствуют	данные отсутствуют	данные отсутствуют
6511	87.1.63	87.1.64	154°45.2`	13.22	данные отсутствуют	данные отсутствуют	данные отсутствуют
6512	87.1.64	87.1.65	77°29.1`	4.38	данные отсутствуют	42:17:0101044:753	данные отсутствуют
6513	87.1.65	87.1.66	333°53.8`	14.43	данные отсутствуют	данные отсутствуют	данные отсутствуют
6514	87.1.66	87.1.67	321°49.3`	343.41	данные отсутствуют	данные отсутствуют	данные отсутствуют
6515	87.1.67	87.1.68	7°12.2`	8.21	данные отсутствуют	данные отсутствуют	данные отсутствуют
6516	87.1.68	87.1.1	20°58.7`	20.95	данные отсутствуют	данные отсутствуют	данные отсутствуют
6517	87.2.69	87.2.70	180°0.0`	10	данные отсутствуют	данные отсутствуют	данные отсутствуют
6518	87.2.70	87.2.71	90°0.0`	10	данные отсутствуют	данные отсутствуют	данные отсутствуют
6519	87.2.71	87.2.72	0°0.0`	10	данные отсутствуют	данные отсутствуют	данные отсутствуют
6520	87.2.72	87.2.69	270°0.0`	10	данные отсутствуют	данные отсутствуют	данные отсутствуют
6521	87.3.73	87.3.74	180°0.0`	10	данные отсутствуют	данные отсутствуют	данные отсутствуют
6522	87.3.74	87.3.75	90°0.0`	10	данные отсутствуют	данные отсутствуют	данные отсутствуют
6523	87.3.75	87.3.76	0°0.0`	10	данные отсутствуют	данные отсутствуют	данные отсутствуют
6524	87.3.76	87.3.73	270°0.0`	10	данные отсутствуют	данные отсутствуют	данные отсутствуют
6525	87.4.77	87.4.78	180°0.0`	10	данные отсутствуют	данные отсутствуют	данные отсутствуют
6526	87.4.78	87.4.79	90°0.0`	10	данные отсутствуют	данные отсутствуют	данные отсутствуют
6527	87.4.79	87.4.80	0°0.0`	10	данные отсутствуют	данные отсутствуют	данные отсутствуют
6528	87.4.80	87.4.77	270°0.0`	10	данные отсутствуют	данные отсутствуют	данные отсутствуют
6529	87.5.81	87.5.82	180°0.0`	10	данные отсутствуют	данные отсутствуют	данные отсутствуют
6530	87.5.82	87.5.83	90°0.0`	10	данные отсутствуют	данные отсутствуют	данные отсутствуют

ДОКУМЕНТ ПОДПИСАН
ЭЛЕКТРОННОЙ ПОДПИСЬЮ
Сертификат: 839971481847979980055521910400019784 43
Владелец: ПУБЛИЧНО-ПРАВОВАЯ КОМПАНИЯ РОСКАДАСТР
Действителен: с 24.12.2025 по 19.03.2027

полное наименование должности	инициалы, фамилия

Земельный участок
вид объекта недвижимости

Лист № 296 раздела 3.1	Всего листов раздела 3.1: 303	Всего разделов: 8	Всего листов выписки: 759

12.10.2026г. № КУВИ-001/2026-139152748	
Кадастровый номер:	42:17:0101038:164(Единое землепользование)

1	2	3	4	5	6	7	8
6531	87.5.83	87.5.84	0°0.0`	10	данные отсутствуют	данные отсутствуют	данные отсутствуют
6532	87.5.84	87.5.81	270°0.0`	10	данные отсутствуют	данные отсутствуют	данные отсутствуют
6533	87.6.85	87.6.86	180°0.0`	10	данные отсутствуют	данные отсутствуют	данные отсутствуют
6534	87.6.86	87.6.87	90°0.0`	10	данные отсутствуют	данные отсутствуют	данные отсутствуют
6535	87.6.87	87.6.88	0°0.0`	10	данные отсутствуют	данные отсутствуют	данные отсутствуют
6536	87.6.88	87.6.85	270°0.0`	10	данные отсутствуют	данные отсутствуют	данные отсутствуют
6537	87.7.89	87.7.90	178°44.3`	97.22	данные отсутствуют	данные отсутствуют	данные отсутствуют
6538	87.7.90	87.7.91	88°51.6`	2.01	данные отсутствуют	данные отсутствуют	данные отсутствуют
6539	87.7.91	87.7.92	358°44.3`	97.22	данные отсутствуют	данные отсутствуют	данные отсутствуют
6540	87.7.92	87.7.89	268°51.6`	2.01	данные отсутствуют	данные отсутствуют	данные отсутствуют
6541	87.8.93	87.8.94	170°6.5`	98.33	данные отсутствуют	данные отсутствуют	данные отсутствуют
6542	87.8.94	87.8.95	80°22.4`	4.01	данные отсутствуют	данные отсутствуют	данные отсутствуют
6543	87.8.95	87.8.96	350°6.6`	98.34	данные отсутствуют	данные отсутствуют	данные отсутствуют
6544	87.8.96	87.8.93	260°13.9`	4.01	данные отсутствуют	данные отсутствуют	данные отсутствуют
6545	87.9.97	87.9.98	200°31.1`	26.45	данные отсутствуют	42:17:0101038:269(175)	данные отсутствуют
6546	87.9.98	87.9.99	105°35.3`	33.87	данные отсутствуют	42:17:0101038:269(175)	данные отсутствуют
6547	87.9.99	87.9.100	58°58.8`	15.83	данные отсутствуют	42:17:0101038:269(175)	данные отсутствуют
6548	87.9.100	87.9.101	342°20.8`	17.41	данные отсутствуют	42:17:0101038:269(175)	данные отсутствуют
6549	87.9.101	87.9.97	286°4.7`	32.93	данные отсутствуют	42:17:0101038:269(175)	данные отсутствуют
6550	87.10.102	87.10.103	196°5.3`	16.45	данные отсутствуют	42:17:0101038:269(23)	данные отсутствуют
6551	87.10.103	87.10.104	131°52.6`	21.54	данные отсутствуют	42:17:0101038:269(23)	данные отсутствуют
6552	87.10.104	87.10.105	82°37.6`	27.66	данные отсутствуют	42:17:0101038:269(23)	данные отсутствуют
6553	87.10.105	87.10.106	344°18.4`	35.49	данные отсутствуют	42:17:0101038:269(23)	данные отсутствуют
6554	87.10.106	87.10.102	255°35.5`	30.26	данные отсутствуют	42:17:0101038:269(23)	данные отсутствуют

ДОКУМЕНТ ПОДПИСАН
ЭЛЕКТРОННОЙ ПОДПИСЬЮ
Сертификат: 839971481847979980055521910400019784 43
Владелец: ПУБЛИЧНО-ПРАВОВАЯ КОМПАНИЯ РОСКАДАСТР
Действителен: с 24.12.2025 по 19.03.2027

полное наименование должности		инициалы, фамилия

Земельный участок
вид объекта недвижимости

Лист № 297 раздела 3.1	Всего листов раздела 3.1: 303	Всего разделов: 8	Всего листов выписки: 759

12.10.2026г. № КУВИ-001/2026-139152748	
Кадастровый номер:	42:17:0101038:164(Единое землепользование)

1	2	3	4	5	6	7	8
6555	87.11.107	87.11.108	135°12.5`	27.1	данные отсутствуют	42:17:0101038:269(485)	данные отсутствуют
6556	87.11.108	87.11.109	72°27.5`	24.55	данные отсутствуют	42:17:0101038:269(485)	данные отсутствуют
6557	87.11.109	87.11.110	30°10.0`	20.72	данные отсутствуют	42:17:0101038:269(485)	данные отсутствуют
6558	87.11.110	87.11.111	317°33.7`	20.88	данные отсутствуют	42:17:0101038:269(485)	данные отсутствуют
6559	87.11.111	87.11.107	241°1.9`	44.37	данные отсутствуют	42:17:0101038:269(485)	данные отсутствуют
6560	87.12.112	87.12.113	186°10.4`	22.78	данные отсутствуют	42:17:0101038:269(480)	данные отсутствуют
6561	87.12.113	87.12.114	92°32.6`	59.06	данные отсутствуют	42:17:0101038:269(480)	данные отсутствуют
6562	87.12.114	87.12.115	21°57.1`	14.95	данные отсутствуют	42:17:0101038:269(480)	данные отсутствуют
6563	87.12.115	87.12.116	294°46.0`	47	данные отсутствуют	42:17:0101038:269(480)	данные отсутствуют
6564	87.12.116	87.12.112	246°55.6`	21.15	данные отсутствуют	42:17:0101038:269(480)	данные отсутствуют
6565	87.13.117	87.13.118	210°5.6`	47.17	данные отсутствуют	42:17:0101038:269(103)	данные отсутствуют
6566	87.13.118	87.13.119	116°29.2`	42.18	данные отсутствуют	42:17:0101038:269(103)	данные отсутствуют
6567	87.13.119	87.13.120	85°51.5`	19.66	данные отсутствуют	42:17:0101038:269(103)	данные отсутствуют
6568	87.13.120	87.13.121	25°17.9`	15.37	данные отсутствуют	42:17:0101038:269(103)	данные отсутствуют
6569	87.13.121	87.13.122	295°52.9`	43.05	данные отсутствуют	42:17:0101038:269(103)	данные отсутствуют
6570	87.13.122	87.13.123	62°9.1`	10.98	данные отсутствуют	42:17:0101038:269(103)	данные отсутствуют

ДОКУМЕНТ ПОДПИСАН
ЭЛЕКТРОННОЙ ПОДПИСЬЮ
Сертификат: 839971481847979980055521910400019784 43
Владелец: ПУБЛИЧНО-ПРАВОВАЯ КОМПАНИЯ РОСКАДАСТР
Действителен: с 24.12.2025 по 19.03.2027

полное наименование должности		инициалы, фамилия

Земельный участок
вид объекта недвижимости

Лист № 298 раздела 3.1	Всего листов раздела 3.1: 303	Всего разделов: 8	Всего листов выписки: 759

12.10.2026г. № КУВИ-001/2026-139152748	
Кадастровый номер:	42:17:0101038:164(Единое землепользование)

1	2	3	4	5	6	7	8
6571	87.13.123	87.13.124	106°5.8`	32.93	данные отсутствуют	42:17:0101038:269(103)	данные отсутствуют
6572	87.13.124	87.13.125	340°17.3`	27.96	данные отсутствуют	42:17:0101038:269(103)	данные отсутствуют
6573	87.13.125	87.13.117	275°26.6`	33.62	данные отсутствуют	42:17:0101038:269(103)	данные отсутствуют
6574	87.14.126	87.14.127	193°16.5`	27.39	данные отсутствуют	42:17:0101038:269(19)	данные отсутствуют
6575	87.14.127	87.14.128	98°16.6`	106.56	данные отсутствуют	42:17:0101038:269(19)	данные отсутствуют
6576	87.14.128	87.14.129	10°49.3`	14.06	данные отсутствуют	42:17:0101038:269(19)	данные отсутствуют
6577	87.14.129	87.14.130	292°24.1`	78.28	данные отсутствуют	42:17:0101038:269(19)	данные отсутствуют
6578	87.14.130	87.14.126	266°48.6`	29.48	данные отсутствуют	42:17:0101038:269(19)	данные отсутствуют
6579	87.15.131	87.15.132	227°5.9`	47.3	данные отсутствуют	42:17:0101038:269(174)	данные отсутствуют
6580	87.15.132	87.15.133	160°18.1`	18.63	данные отсутствуют	42:17:0101038:269(174)	данные отсутствуют
6581	87.15.133	87.15.134	84°58.1`	74.81	данные отсутствуют	42:17:0101038:269(174)	данные отсутствуют
6582	87.15.134	87.15.135	356°52.6`	30.47	данные отсутствуют	42:17:0101038:269(174)	данные отсутствуют
6583	87.15.135	87.15.136	313°43.9`	27.77	данные отсутствуют	42:17:0101038:269(174)	данные отсутствуют
6584	87.15.136	87.15.131	255°13.6`	25.25	данные отсутствуют	42:17:0101038:269(174)	данные отсутствуют
6585	87.16.137	87.16.138	196°15.1`	58.71	данные отсутствуют	42:17:0101038:269(20)	данные отсутствуют
6586	87.16.138	87.16.139	177°15.7`	38.31	данные отсутствуют	данные отсутствуют	данные отсутствуют

ДОКУМЕНТ ПОДПИСАН
ЭЛЕКТРОННОЙ ПОДПИСЬЮ
Сертификат: 839971481847979980055521910400019784 43
Владелец: ПУБЛИЧНО-ПРАВОВАЯ КОМПАНИЯ РОСКАДАСТР
Действителен: с 24.12.2025 по 19.03.2027

полное наименование должности		инициалы, фамилия

Земельный участок
вид объекта недвижимости

Лист № 299 раздела 3.1	Всего листов раздела 3.1: 303	Всего разделов: 8	Всего листов выписки: 759

12.10.2026г. № КУВИ-001/2026-139152748	
Кадастровый номер:	42:17:0101038:164(Единое землепользование)

1	2	3	4	5	6	7	8
6587	87.16.139	87.16.140	92°49.1`	68.92	данные отсутствуют	данные отсутствуют	данные отсутствуют
6588	87.16.140	87.16.141	359°51.7`	41.5	данные отсутствуют	данные отсутствуют	данные отсутствуют
6589	87.16.141	87.16.142	347°25.2`	14.6	данные отсутствуют	42:17:0101038:269(20)	данные отсутствуют
6590	87.16.142	87.16.143	327°5.2`	57.88	данные отсутствуют	42:17:0101038:269(20)	данные отсутствуют
6591	87.16.143	87.16.137	252°3.1`	20.51	данные отсутствуют	42:17:0101038:269(20)	данные отсутствуют
6592	88.1.1	88.1.2	42°11.0`	35.55	данные отсутствуют	42:17:0101038:269(186)	данные отсутствуют
6593	88.1.2	88.1.3	62°9.8`	48.59	данные отсутствуют	42:17:0101038:269(186)	данные отсутствуют
6594	88.1.3	88.1.4	78°13.7`	37.3	данные отсутствуют	42:17:0101038:269(186)	данные отсутствуют
6595	88.1.4	88.1.5	94°45.2`	25.95	данные отсутствуют	42:17:0101038:269(186)	данные отсутствуют
6596	88.1.5	88.1.6	127°49.1`	28	данные отсутствуют	42:17:0101038:269(186)	данные отсутствуют
6597	88.1.6	88.1.7	188°11.6`	33.05	данные отсутствуют	42:17:0101038:269(186)	данные отсутствуют
6598	88.1.7	88.1.8	197°57.4`	61.85	данные отсутствуют	42:17:0101038:269(186)	данные отсутствуют
6599	88.1.8	88.1.9	178°44.1`	28.53	данные отсутствуют	42:17:0101038:269(186)	данные отсутствуют
6600	88.1.9	88.1.10	169°47.5`	122.38	данные отсутствуют	42:17:0101038:269(186)	данные отсутствуют
6601	88.1.10	88.1.11	110°10.1`	40.87	данные отсутствуют	42:17:0101038:269(186)	данные отсутствуют
6602	88.1.11	88.1.12	69°11.5`	44.67	данные отсутствуют	42:17:0101038:269(186)	данные отсутствуют
6603	88.1.12	88.1.13	77°2.5`	40.22	данные отсутствуют	42:17:0101038:269(186)	данные отсутствуют
6604	88.1.13	88.1.14	85°52.1`	27.2	данные отсутствуют	данные отсутствуют	данные отсутствуют
6605	88.1.14	88.1.15	110°31.0`	21.94	данные отсутствуют	данные отсутствуют	данные отсутствуют
6606	88.1.15	88.1.16	162°0.7`	14.18	данные отсутствуют	42:17:0101038:269(409)	данные отсутствуют
6607	88.1.16	88.1.17	172°24.1`	36.9	данные отсутствуют	данные отсутствуют	данные отсутствуют
6608	88.1.17	88.1.18	180°29.2`	88.32	данные отсутствуют	42:17:0101038:269(569)	данные отсутствуют
6609	88.1.18	88.1.19	185°4.3`	49.2	данные отсутствуют	42:17:0101038:269(569)	данные отсутствуют
6610	88.1.19	88.1.20	230°4.3`	34.79	данные отсутствуют	42:17:0101038:269(569)	данные отсутствуют
6611	88.1.20	88.1.21	265°32.9`	24.48	данные отсутствуют	42:17:0101038:269(569)	данные отсутствуют

ДОКУМЕНТ ПОДПИСАН
ЭЛЕКТРОННОЙ ПОДПИСЬЮ
Сертификат: 839971481847979980055521910400019784 43
Владелец: ПУБЛИЧНО-ПРАВОВАЯ КОМПАНИЯ РОСКАДАСТР
Действителен: с 24.12.2025 по 19.03.2027

полное наименование должности		инициалы, фамилия

Земельный участок
вид объекта недвижимости

Лист № 300 раздела 3.1	Всего листов раздела 3.1: 303	Всего разделов: 8	Всего листов выписки: 759

12.10.2026г. № КУВИ-001/2026-139152748	
Кадастровый номер:	42:17:0101038:164(Единое землепользование)

1	2	3	4	5	6	7	8
6612	88.1.21	88.1.22	237°46.5`	23.76	данные отсутствуют	42:17:0101038:269(569)	данные отсутствуют
6613	88.1.22	88.1.23	133°45.5`	17.29	данные отсутствуют	42:17:0101038:269(569)	данные отсутствуют
6614	88.1.23	88.1.24	71°28.9`	41.25	данные отсутствуют	42:17:0101038:269(569)	данные отсутствуют
6615	88.1.24	88.1.25	94°26.0`	27.3	данные отсутствуют	42:17:0101038:269(569)	данные отсутствуют
6616	88.1.25	88.1.26	162°20.9`	24.07	данные отсутствуют	42:17:0101038:269(569)	данные отсутствуют
6617	88.1.26	88.1.27	182°17.5`	21.77	данные отсутствуют	42:17:0101038:269(569)	данные отсутствуют
6618	88.1.27	88.1.28	129°55.4`	43.32	данные отсутствуют	42:17:0101038:269(569)	данные отсутствуют
6619	88.1.28	88.1.29	191°15.7`	25.04	данные отсутствуют	42:17:0101038:269(569)	данные отсутствуют
6620	88.1.29	88.1.30	252°46.9`	29.66	данные отсутствуют	42:17:0101038:269(569)	данные отсутствуют
6621	88.1.30	88.1.31	272°40.3`	39.48	данные отсутствуют	42:17:0101038:269(569)	данные отсутствуют
6622	88.1.31	88.1.32	322°20.2`	32.06	данные отсутствуют	42:17:0101038:269(569)	данные отсутствуют
6623	88.1.32	88.1.33	278°12.5`	8.26	данные отсутствуют	42:17:0101038:269(569)	данные отсутствуют
6624	88.1.33	88.1.34	185°11.2`	21.79	данные отсутствуют	42:17:0101038:269(569)	данные отсутствуют
6625	88.1.34	88.1.35	312°38.5`	63.04	данные отсутствуют	данные отсутствуют	данные отсутствуют
6626	88.1.35	88.1.36	314°38.0`	44.24	данные отсутствуют	данные отсутствуют	данные отсутствуют
6627	88.1.36	88.1.37	283°48.7`	27.73	данные отсутствуют	данные отсутствуют	данные отсутствуют
6628	88.1.37	88.1.38	257°2.9`	58.14	данные отсутствуют	данные отсутствуют	данные отсутствуют
6629	88.1.38	88.1.39	285°15.9`	37.45	данные отсутствуют	данные отсутствуют	данные отсутствуют
6630	88.1.39	88.1.40	277°12.5`	27.34	данные отсутствуют	данные отсутствуют	данные отсутствуют
6631	88.1.40	88.1.41	261°22.1`	61.5	данные отсутствуют	данные отсутствуют	данные отсутствуют
6632	88.1.41	88.1.42	272°29.3`	74.62	данные отсутствуют	данные отсутствуют	данные отсутствуют
6633	88.1.42	88.1.43	270°4.9`	42.03	данные отсутствуют	данные отсутствуют	данные отсутствуют
6634	88.1.43	88.1.44	22°55.9`	107.77	данные отсутствуют	42:17:0101038:269(186)	данные отсутствуют
6635	88.1.44	88.1.45	15°10.2`	172.77	данные отсутствуют	42:17:0101038:269(186)	данные отсутствуют
6636	88.1.45	88.1.1	15°4.2`	188.26	данные отсутствуют	42:17:0101038:269(186)	данные отсутствуют
6637	88.2.46	88.2.47	180°0.0`	10	данные отсутствуют	данные отсутствуют	данные отсутствуют
6638	88.2.47	88.2.48	90°0.0`	10	данные отсутствуют	данные отсутствуют	данные отсутствуют
6639	88.2.48	88.2.49	0°0.0`	10	данные отсутствуют	данные отсутствуют	данные отсутствуют
6640	88.2.49	88.2.46	270°0.0`	10	данные отсутствуют	данные отсутствуют	данные отсутствуют

ДОКУМЕНТ ПОДПИСАН
ЭЛЕКТРОННОЙ ПОДПИСЬЮ
Сертификат: 839971481847979980055521910400019784 43
Владелец: ПУБЛИЧНО-ПРАВОВАЯ КОМПАНИЯ РОСКАДАСТР
Действителен: с 24.12.2025 по 19.03.2027

полное наименование должности		инициалы, фамилия

Земельный участок
вид объекта недвижимости

Лист № 301 раздела 3.1	Всего листов раздела 3.1: 303	Всего разделов: 8	Всего листов выписки: 759

12.10.2026г. № КУВИ-001/2026-139152748	
Кадастровый номер:	42:17:0101038:164(Единое землепользование)

1	2	3	4	5	6	7	8
6641	88.3.50	88.3.51	180°0.0`	10	данные отсутствуют	данные отсутствуют	данные отсутствуют
6642	88.3.51	88.3.52	90°0.0`	9.99	данные отсутствуют	данные отсутствуют	данные отсутствуют
6643	88.3.52	88.3.53	0°0.0`	10	данные отсутствуют	данные отсутствуют	данные отсутствуют
6644	88.3.53	88.3.50	270°0.0`	9.99	данные отсутствуют	данные отсутствуют	данные отсутствуют
6645	89.1.1	89.1.2	62°9.7`	34.01	данные отсутствуют	42:17:0101038:269(186)	данные отсутствуют
6646	89.1.2	89.1.3	139°32.4`	41.36	данные отсутствуют	42:17:0101038:269(186)	данные отсутствуют
6647	89.1.3	89.1.4	226°1.7`	24.02	данные отсутствуют	42:17:0101038:269(186)	данные отсутствуют
6648	89.1.4	89.1.5	185°3.6`	24.61	данные отсутствуют	42:17:0101038:269(186)	данные отсутствуют
6649	89.1.5	89.1.6	153°42.5`	22.49	данные отсутствуют	42:17:0101038:269(186)	данные отсутствуют
6650	89.1.6	89.1.7	111°19.9`	17.65	данные отсутствуют	42:17:0101038:269(186)	данные отсутствуют
6651	89.1.7	89.1.8	110°31.7`	14.63	данные отсутствуют	42:17:0101038:269(186)	данные отсутствуют
6652	89.1.8	89.1.9	192°45.2`	16.8	данные отсутствуют	42:17:0101038:269(186)	данные отсутствуют
6653	89.1.9	89.1.10	189°30.8`	29.04	данные отсутствуют	42:17:0101038:269(186)	данные отсутствуют
6654	89.1.10	89.1.11	66°21.0`	24.98	данные отсутствуют	42:17:0101038:269(186)	данные отсутствуют
6655	89.1.11	89.1.12	110°31.7`	14.63	данные отсутствуют	42:17:0101038:269(186)	данные отсутствуют
6656	89.1.12	89.1.13	162°47.6`	39.55	данные отсутствуют	42:17:0101038:269(186)	данные отсутствуют
6657	89.1.13	89.1.14	154°58.9`	37.1	данные отсутствуют	42:17:0101038:269(186)	данные отсутствуют
6658	89.1.14	89.1.15	160°54.6`	79.89	данные отсутствуют	42:17:0101038:269(186)	данные отсутствуют
6659	89.1.15	89.1.16	223°43.5`	134.46	данные отсутствуют	42:17:0101038:269(186)	данные отсутствуют
6660	89.1.16	89.1.17	185°52.1`	21.9	данные отсутствуют	42:17:0101038:269(186)	данные отсутствуют
6661	89.1.17	89.1.18	173°31.9`	30	данные отсутствуют	42:17:0101038:269(186)	данные отсутствуют
6662	89.1.18	89.1.19	281°43.1`	18.12	данные отсутствуют	42:17:0101038:269(186)	данные отсутствуют
6663	89.1.19	89.1.20	231°52.4`	13.59	данные отсутствуют	42:17:0101038:269(186)	данные отсутствуют
6664	89.1.20	89.1.21	213°14.1`	52.75	данные отсутствуют	42:17:0101038:269(186)	данные отсутствуют
6665	89.1.21	89.1.22	232°53.9`	30.15	данные отсутствуют	42:17:0101038:269(186)	данные отсутствуют
6666	89.1.22	89.1.23	346°50.9`	26.37	данные отсутствуют	42:17:0101038:269(186)	данные отсутствуют
6667	89.1.23	89.1.24	358°43.6`	80.14	данные отсутствуют	42:17:0101038:269(186)	данные отсутствуют
6668	89.1.24	89.1.25	39°54.8`	43.31	данные отсутствуют	42:17:0101038:269(186)	данные отсутствуют
6669	89.1.25	89.1.26	17°10.1`	42.95	данные отсутствуют	42:17:0101038:269(186)	данные отсутствуют



полное наименование должности		инициалы, фамилия

Земельный участок
вид объекта недвижимости

Лист № 302 раздела 3.1	Всего листов раздела 3.1: 303	Всего разделов: 8	Всего листов выписки: 759

12.10.2026г. № КУВИ-001/2026-139152748	
Кадастровый номер:	42:17:0101038:164(Единое землепользование)

1	2	3	4	5	6	7	8
6670	89.1.26	89.1.27	62°9.1`	27.34	данные отсутствуют	42:17:0101038:269(186)	данные отсутствуют
6671	89.1.27	89.1.28	95°4.1`	36.9	данные отсутствуют	42:17:0101038:269(186)	данные отсутствуют
6672	89.1.28	89.1.29	45°41.9`	27.86	данные отсутствуют	42:17:0101038:269(186)	данные отсутствуют
6673	89.1.29	89.1.30	16°29.3`	35.66	данные отсутствуют	42:17:0101038:269(186)	данные отсутствуют
6674	89.1.30	89.1.31	332°10.2`	18.23	данные отсутствуют	42:17:0101038:269(186)	данные отсутствуют
6675	89.1.31	89.1.32	8°10.6`	33.05	данные отсутствуют	42:17:0101038:269(186)	данные отсутствуют
6676	89.1.32	89.1.33	266°26.3`	33.98	данные отсутствуют	42:17:0101038:269(186)	данные отсутствуют
6677	89.1.33	89.1.34	19°16.7`	11.6	данные отсутствуют	42:17:0101038:269(186)	данные отсутствуют
6678	89.1.34	89.1.35	57°46.5`	23.76	данные отсутствуют	42:17:0101038:269(186)	данные отсутствуют
6679	89.1.35	89.1.36	3°6.4`	17.72	данные отсутствуют	42:17:0101038:269(186)	данные отсутствуют
6680	89.1.36	89.1.37	289°44.9`	18.91	данные отсутствуют	42:17:0101038:269(186)	данные отсутствуют
6681	89.1.37	89.1.38	197°10.6`	25.77	данные отсутствуют	42:17:0101038:269(186)	данные отсутствуют
6682	89.1.38	89.1.39	252°3.1`	14.18	данные отсутствуют	42:17:0101038:269(186)	данные отсутствуют
6683	89.1.39	89.1.40	345°16.9`	64.24	данные отсутствуют	42:17:0101038:269(186)	данные отсутствуют
6684	89.1.40	89.1.41	324°20.6`	31.27	данные отсутствуют	42:17:0101038:269(186)	данные отсутствуют
6685	89.1.41	89.1.42	319°38.2`	27.99	данные отсутствуют	42:17:0101038:269(186)	данные отсутствуют
6686	89.1.42	89.1.43	352°0.9`	46.5	данные отсутствуют	42:17:0101038:269(186)	данные отсутствуют
6687	89.1.43	89.1.1	2°33.5`	27.78	данные отсутствуют	42:17:0101038:269(186)	данные отсутствуют
6688	90.1.1	90.1.2	41°25.4`	0.45	данные отсутствуют	42:17:0101038:274(1), 42:17:0101038:269(381)	данные отсутствуют
6689	90.1.2	90.1.3	22°24.1`	29.39	данные отсутствуют	42:17:0101038:269(381)	данные отсутствуют
6690	90.1.3	90.1.4	152°17.6`	18.41	данные отсутствуют	42:17:0101038:284(2)	данные отсутствуют
6691	90.1.3	90.1.3			данные отсутствуют	42:17:0101038:290(10)	данные отсутствуют
6692	90.1.4	90.1.5	151°46.3`	12.47	данные отсутствуют	42:17:0101038:284(2)	данные отсутствуют
6693	90.1.5	90.1.6	212°7.8`	2.44	данные отсутствуют	42:17:0101038:158(17), 42:17:0101038:284(2), 42:17:0101038:308(5), 42:17:0101038:269(383)	данные отсутствуют
6694	90.1.6	90.1.7	214°19.9`	20.32	данные отсутствуют	42:17:0101038:269(383)	данные отсутствуют
6695	90.1.7	90.1.8	325°22.2`	11.16	данные отсутствуют	42:17:0101038:274(1)	данные отсутствуют

ДОКУМЕНТ ПОДПИСАН
ЭЛЕКТРОННОЙ ПОДПИСЬЮ
Сертификат: 839971481847979980055521910400019784 43
Владелец: ПУБЛИЧНО-ПРАВОВАЯ КОМПАНИЯ РОСКАДАСТР
Действителен: с 24.12.2025 по 19.03.2027

полное наименование должности		инициалы, фамилия

Земельный участок
вид объекта недвижимости

Лист № 303 раздела 3.1	Всего листов раздела 3.1: 303	Всего разделов: 8	Всего листов выписки: 759

12.10.2026г. № КУВИ-001/2026-139152748	
Кадастровый номер:	42:17:0101038:164(Единое землепользование)

1	2	3	4	5	6	7	8
6696	90.1.8	90.1.1	324°1.4`	11.68	данные отсутствуют	42:17:0101038:274(1)	данные отсутствуют
6697	91.1.1	91.1.2	332°43.3`	8.27	данные отсутствуют	42:17:0101038:284(1), 42:17:0101038:289(2)	данные отсутствуют
6698	91.1.2	91.1.3	332°30.5`	27.38	данные отсутствуют	42:17:0101038:284(1)	данные отсутствуют
6699	91.1.3	91.1.4	56°46.6`	2.04	данные отсутствуют	42:17:0101038:284(1)	данные отсутствуют
6700	91.1.4	91.1.5	47°28.9`	34.95	данные отсутствуют	данные отсутствуют	данные отсутствуют
6701	91.1.5	91.1.6	42°27.6`	86.01	данные отсутствуют	данные отсутствуют	данные отсутствуют
6702	91.1.6	91.1.7	49°31.1`	41.73	данные отсутствуют	данные отсутствуют	данные отсутствуют
6703	91.1.7	91.1.8	134°41.6`	25.18	данные отсутствуют	данные отсутствуют	данные отсутствуют
6704	91.1.8	91.1.9	134°37.4`	35.49	данные отсутствуют	42:17:0101038:288(359)	данные отсутствуют
6705	91.1.9	91.1.10	232°21.0`	107.28	данные отсутствуют	данные отсутствуют	данные отсутствуют
6706	91.1.10	91.1.11	232°20.3`	28.12	данные отсутствуют	42:17:0101038:288(196)	данные отсутствуют
6707	91.1.11	91.1.12	144°32.2`	215.12	данные отсутствуют	42:17:0101038:288(196)	данные отсутствуют
6708	91.1.12	91.1.13	168°44.0`	23.44	данные отсутствуют	42:17:0101038:288(196)	данные отсутствуют
6709	91.1.13	91.1.14	215°35.6`	20.38	данные отсутствуют	данные отсутствуют	данные отсутствуют
6710	91.1.14	91.1.15	240°45.5`	36.01	данные отсутствуют	42:17:0101038:288(360)	данные отсутствуют
6711	91.1.15	91.1.1	329°45.2`	244.01	данные отсутствуют	42:17:0101038:254(3)	данные отсутствуют

ДОКУМЕНТ ПОДПИСАН
ЭЛЕКТРОННОЙ ПОДПИСЬЮ
Сертификат: 839971481847979980055521910400019784 43
Владелец: ПУБЛИЧНО-ПРАВОВАЯ КОМПАНИЯ РОСКАДАСТР
Действителен: с 24.12.2025 по 19.03.2027

полное наименование должности		инициалы, фамилия

Выписка из Единого государственного реестра недвижимости об объекте недвижимости

Описание местоположения земельного участка

Земельный участок			
вид объекта недвижимости			
Лист № 1 раздела 3.2	Всего листов раздела 3.2: 237	Всего разделов: 8	Всего листов выписки: 759

12.10.2026г. № КУВИ-001/2026-139152748	
Кадастровый номер:	42:17:0101038:164(Единое землепользование)

Сведения о характерных точках границы земельного участка

Система координат МСК-42, зона 1

Номер точки	Координаты, м		Описание закрепления на местности	Средняя квадратичная погрешность определения координат характерных точек границ земельного участка, м
	X	Y		
1	2	3	4	5
1	690429.66	1240272.03	-	2.5
2	690438.35	1240296.29	-	2.5
3	690401.41	1240346.02	-	2.5
4	690400.44	1240363.7	-	2.5
5	690410.16	1240373	-	2.5
6	690405.45	1240405.71	-	2.5
7	690338.97	1240471.04	-	2.5
8	690295.96	1240553.51	-	2.5
9	690265.06	1240630.28	-	2.5
10	690237.27	1240663.51	-	2.5
11	690217.8	1240643.56	-	2.5
12	690238.72	1240545.27	-	2.5
13	690226.17	1240469.47	-	2.5
14	690275.09	1240347.46	-	2.5
15	690309.82	1240320.88	-	2.5
16	690329.11	1240332.68	-	2.5
17	690360.7	1240348.28	-	2.5
18	690375.04	1240320.79	-	2.5
19	690364.96	1240295.2	-	2.5
20	690382.16	1240274.44	-	2.5
21	690413.24	1240266.96	-	2.5
1	690429.66	1240272.03	-	2.5

полное наименование должности	ДОКУМЕНТ ПОДПИСАН ЭЛЕКТРОННОЙ ПОДПИСЬЮ Сертификат: 839971481847979980055521910400019784 43 Владелец: ПУБЛИЧНО-ПРАВОВАЯ КОМПАНИЯ РОСКАДАСТР Действителен: с 24.12.2025 по 19.03.2027	инициалы, фамилия

Земельный участок
вид объекта недвижимости

Лист № 2 раздела 3.2	Всего листов раздела 3.2: 237	Всего разделов: 8	Всего листов выписки: 759

12.10.2026г. № КУВИ-001/2026-139152748	
Кадастровый номер:	42:17:0101038:164(Единое землепользование)

1	2	3	4	5
1	691467.83	1239105.58	-	2.5
2	691457.83	1239105.58	-	2.5
3	691457.83	1239115.58	-	2.5
4	691467.83	1239115.58	-	2.5
1	691467.83	1239105.58	-	2.5
1	691471.52	1238636	-	2.5
2	691472.51	1238686.09	-	2.5
3	691419.27	1238739.28	-	2.5
4	691424.19	1238777.21	-	2.5
5	691466.95	1238806.15	-	2.5
6	691456.5	1238825.41	-	2.5
7	691406.08	1238818.37	-	2.5
8	691401.4	1238852.44	-	2.5
9	691415.25	1238864.36	-	2.5
10	691410.96	1238916.09	-	2.5
11	691439.99	1238938.54	-	2.5
12	691454.69	1238927.34	-	2.5
13	691459.49	1238898.71	-	2.5
14	691477.09	1238917.15	-	2.5
15	691487.97	1239459.88	-	2.5
16	691488.76	1239538.08	-	2.5
17	691466.95	1239427.32	-	2.5
18	691434.73	1239327.13	-	2.5
19	691402.17	1239268.07	-	2.5
20	691365.85	1239156.53	-	2.5
21	691346.9	1239035.09	-	2.5
22	691348.18	1238971.99	-	2.5
23	691364.9	1238939.45	-	2.5
24	691387	1238888.37	-	2.5

ДОКУМЕНТ ПОДПИСАН
ЭЛЕКТРОННОЙ ПОДПИСЬЮ
Сертификат: 839971481847979980055521910400019784 43
Владелец: ПУБЛИЧНО-ПРАВОВАЯ КОМПАНИЯ РОСКАДАСТР
Действителен: с 24.12.2025 по 19.03.2027

полное наименование должности	инициалы, фамилия

Земельный участок
вид объекта недвижимости

Лист № 3 раздела 3.2	Всего листов раздела 3.2: 237	Всего разделов: 8	Всего листов выписки: 759

12.10.2026г. № КУВИ-001/2026-139152748	
Кадастровый номер:	42:17:0101038:164(Единое землепользование)

1	2	3	4	5
25	691395.64	1238844.2	-	2.5
26	691395.2	1238762.85	-	2.5
27	691405.14	1238732.1	-	2.5
1	691471.52	1238636	-	2.5
1	691469.24	1238520.49	-	2.5
2	691471.35	1238627.45	-	2.5
3	691400.61	1238729.86	-	2.5
4	691390.19	1238762.08	-	2.5
5	691390.65	1238843.72	-	2.5
6	691382.19	1238886.88	-	2.5
7	691360.37	1238937.32	-	2.5
8	691343.21	1238970.74	-	2.5
9	691341.89	1239035.42	-	2.5
10	691360.96	1239157.7	-	2.5
11	691389.06	1239243.99	-	2.5
12	691387.56	1239316.78	-	2.5
13	691378.48	1239289.07	-	2.5
14	691377.09	1239226.61	-	2.5
15	691347.13	1239223.19	-	2.5
16	691337.26	1239207.11	-	2.5
17	691287.38	1239224.52	-	2.5
18	691267.58	1239189.63	-	2.5
19	691232.28	1239190.42	-	2.5
20	691202.82	1239210.09	-	2.5
21	691181.13	1239211.93	-	2.5
22	691165.65	1239187.82	-	2.5
23	691191.99	1239150.55	-	2.5
24	691177.51	1239110.11	-	2.5
25	691175.52	1239081.63	-	2.5

ДОКУМЕНТ ПОДПИСАН
ЭЛЕКТРОННОЙ ПОДПИСЬЮ
Сертификат: 839971481847979980055521910400019784 43
Владелец: ПУБЛИЧНО-ПРАВОВАЯ КОМПАНИЯ РОСКАДАСТР
Действителен: с 24.12.2025 по 19.03.2027

полное наименование должности		инициалы, фамилия

Земельный участок
вид объекта недвижимости

Лист № 4 раздела 3.2	Всего листов раздела 3.2: 237	Всего разделов: 8	Всего листов выписки: 759

12.10.2026г. № КУВИ-001/2026-139152748	
Кадастровый номер:	42:17:0101038:164(Единое землепользование)

1	2	3	4	5
26	691211.49	1239049.58	-	2.5
27	691221.6	1239015.39	-	2.5
28	691180.17	1238923.92	-	2.5
29	691159.2	1238897.22	-	2.5
30	691155.91	1238871.47	-	2.5
31	691228.52	1238837.26	-	2.5
32	691254.29	1238835.33	-	2.5
33	691293.43	1238884.73	-	2.5
34	691314.88	1238933.16	-	2.5
35	691370.89	1238885.73	-	2.5
36	691381.03	1238852.9	-	2.5
37	691379.19	1238831.2	-	2.5
38	691347.39	1238806.09	-	2.5
39	691358.19	1238741.99	-	2.5
40	691348.54	1238674.28	-	2.5
41	691371.59	1238611.27	-	2.5
42	691373.5	1238574.54	-	2.5
43	691391.39	1238523.88	-	2.5
44	691405.06	1238527.65	-	2.5
45	691391.66	1238597.24	-	2.5
46	691401.5	1238611.96	-	2.5
47	691371.56	1238671.05	-	2.5
48	691389.49	1238682.88	-	2.5
49	691404.58	1238628.2	-	2.5
50	691423.23	1238611.48	-	2.5
51	691416.92	1238633.36	-	2.5
52	691433.27	1238635.71	-	2.5
53	691451.56	1238602.7	-	2.5
54	691412.76	1238568.24	-	2.5

полное наименование должности		инициалы, фамилия

ДОКУМЕНТ ПОДПИСАН
ЭЛЕКТРОННОЙ ПОДПИСЬЮ
Сертификат: 839971481847979980055521910400019784 43
Владелец: ПУБЛИЧНО-ПРАВОВАЯ КОМПАНИЯ РОСКАДАСТР
Действителен: с 24.12.2025 по 19.03.2027

Земельный участок
вид объекта недвижимости

Лист № 5 раздела 3.2	Всего листов раздела 3.2: 237	Всего разделов: 8	Всего листов выписки: 759

12.10.2026г. № КУВИ-001/2026-139152748	
Кадастровый номер:	42:17:0101038:164(Единое землепользование)

1	2	3	4	5
55	691417.89	1238554.54	-	2.5
56	691450.57	1238557.89	-	2.5
1	691469.24	1238520.49	-	2.5
1	691116.72	1238758.22	-	-
2	691117.2	1238779.95	-	-
3	691092.48	1238829.41	-	-
4	691138.5	1238821.59	-	-
5	691133.46	1238839.37	-	-
6	691086.14	1238911.06	-	-
7	691034.09	1238891.84	-	-
8	690978.26	1238886.28	-	-
9	690943.53	1238912.87	-	-
10	690922.86	1238899.74	-	-
11	690923.52	1238929.62	-	-
12	690937.46	1238945.61	-	-
13	690953.45	1238931.67	-	-
14	690977.44	1238971.9	-	-
15	691005.02	1238990.31	-	-
16	691018.39	1239041.64	-	-
17	691035.2	1239064.36	-	-
18	691026.02	1239079.51	-	-
19	690978.92	1239038.44	-	-
20	690944.76	1239029.68	-	-
21	690928.83	1239046.34	-	-
22	690906.37	1239075.37	-	-
23	690859.51	1239106.3	-	-
24	690812.16	1239115.5	-	-
25	690839.86	1239139.34	-	-
26	690857.57	1239141.67	-	-

ДОКУМЕНТ ПОДПИСАН
ЭЛЕКТРОННОЙ ПОДПИСЬЮ
Сертификат: 839971481847979980055521910400019784 43
Владелец: ПУБЛИЧНО-ПРАВОВАЯ КОМПАНИЯ РОСКАДАСТР
Действителен: с 24.12.2025 по 19.03.2027

полное наименование должности		инициалы, фамилия

Земельный участок
вид объекта недвижимости

Лист № 6 раздела 3.2	Всего листов раздела 3.2: 237	Всего разделов: 8	Всего листов выписки: 759

12.10.2026г. № КУВИ-001/2026-139152748	
Кадастровый номер:	42:17:0101038:164(Единое землепользование)

1	2	3	4	5
27	690888.42	1239123.32	-	-
28	690899.43	1239129.87	-	-
29	690879.63	1239156.12	-	-
30	690912.31	1239159.47	-	-
31	690914.03	1239175.74	-	-
32	690858.27	1239234.04	-	-
33	690819.82	1239215.87	-	-
34	690805.88	1239261.01	-	-
35	690864.57	1239273.3	-	-
36	690903.32	1239243.91	-	-
37	690912.31	1239281.75	-	-
38	690864.12	1239314.07	-	-
39	690814.35	1239336.91	-	-
40	690883.3	1239566.35	-	-
41	690976.88	1239497.7	-	-
42	691047.29	1239425.49	-	-
43	691052.33	1239407.71	-	-
44	691010.41	1239355.66	-	-
45	691011.44	1239340.69	-	-
46	691060.24	1239274.39	-	-
47	691084.56	1239268.42	-	-
48	691128.56	1239291.9	-	-
49	691158.31	1239285.8	-	-
50	691200.02	1239267.22	-	-
51	691218.67	1239250.5	-	-
52	691258.92	1239289.01	-	-
53	691263.69	1239320.15	-	-
54	691359.56	1239415.84	-	-
55	691389.04	1239397.53	-	-

ДОКУМЕНТ ПОДПИСАН
ЭЛЕКТРОННОЙ ПОДПИСЬЮ
Сертификат: 839971481847979980055521910400019784 43
Владелец: ПУБЛИЧНО-ПРАВОВАЯ КОМПАНИЯ РОСКАДАСТР
Действителен: с 24.12.2025 по 19.03.2027

полное наименование должности		инициалы, фамилия

Земельный участок
вид объекта недвижимости

Лист № 7 раздела 3.2	Всего листов раздела 3.2: 237	Всего разделов: 8	Всего листов выписки: 759

12.10.2026г. № КУВИ-001/2026-139152748	
Кадастровый номер:	42:17:0101038:164(Единое землепользование)

1	2	3	4	5
56	691422.29	1239365.54	-	-
57	691431.5	1239351.75	-	-
58	691418.92	1239335.73	-	-
59	691392.55	1239316.91	-	-
60	691394.1	1239259.47	-	-
61	691397.55	1239270.07	-	-
62	691430.11	1239329.11	-	-
63	691462.1	1239428.58	-	-
64	691489.03	1239565.4	-	-
65	691489.04	1239566.31	-	-
66	691489.38	1239599.9	-	-
67	691429.89	1239646.61	-	-
68	691489.9	1239651.81	-	-
69	691492.01	1239862.26	-	-
70	691451.52	1239886.61	-	-
71	691441.77	1239875.96	-	-
72	691464.1	1239841.49	-	-
73	691464.92	1239817.02	-	-
74	691446.99	1239805.19	-	-
75	691421.19	1239805.76	-	-
76	691391.92	1239833.58	-	-
77	691353.5	1239877.91	-	-
78	691324.44	1239976.38	-	-
79	691371.45	1240013.38	-	-
80	691341.82	1240024.9	-	-
81	691324.53	1240041.59	-	-
82	691313.09	1240077.17	-	-
83	691328.33	1240090.42	-	-
84	691375.71	1240082.57	-	-

полное наименование должности		инициалы, фамилия

ДОКУМЕНТ ПОДПИСАН
ЭЛЕКТРОННОЙ ПОДПИСЬЮ
Сертификат: 839971481847979980055521910400019784 43
Владелец: ПУБЛИЧНО-ПРАВОВАЯ КОМПАНИЯ РОСКАДАСТР
Действителен: с 24.12.2025 по 19.03.2027

Земельный участок
вид объекта недвижимости

Лист № 8 раздела 3.2	Всего листов раздела 3.2: 237	Всего разделов: 8	Всего листов выписки: 759

12.10.2026г. № КУВИ-001/2026-139152748	
Кадастровый номер:	42:17:0101038:164(Единое землепользование)

1	2	3	4	5
85	691393.57	1240091.69	-	-
86	691424.53	1240078.77	-	-
87	691446.59	1240093.23	-	-
88	691484.31	1240078.81	-	-
89	691484.79	1240100.53	-	-
90	691462.13	1240120.06	-	-
91	691431.11	1240191.39	-	-
92	691438.88	1240214.93	-	-
93	691301.31	1240491.88	-	-
94	691272.03	1240550.83	-	-
95	691257.42	1240543.27	-	-
96	691093.64	1240449.06	-	-
97	690995.94	1240399.53	-	-
98	690891.58	1240356.94	-	-
99	690802.64	1240326.33	-	-
100	690746.62	1240300.52	-	-
101	690709.55	1240276.96	-	-
102	690599.46	1240211.52	-	-
103	690513.9	1240149.61	-	-
104	690458.59	1240112.68	-	-
105	690384.42	1240073.6	-	-
106	690347.7	1240046	-	-
107	690479.7	1239962.94	-	-
108	690576	1239899.74	-	-
109	690698.42	1239841.29	-	-
110	690733.48	1239814.45	-	-
111	690757.73	1239790.5	-	-
112	690889.51	1239784.95	-	-
113	690906.62	1239760.11	-	-

ДОКУМЕНТ ПОДПИСАН
ЭЛЕКТРОННОЙ ПОДПИСЬЮ
Сертификат: 839971481847979980055521910400019784 43
Владелец: ПУБЛИЧНО-ПРАВОВАЯ КОМПАНИЯ РОСКАДАСТР
Действителен: с 24.12.2025 по 19.03.2027

полное наименование должности		инициалы, фамилия

Земельный участок
вид объекта недвижимости

Лист № 9 раздела 3.2	Всего листов раздела 3.2: 237	Всего разделов: 8	Всего листов выписки: 759

12.10.2026г. № КУВИ-001/2026-139152748	
Кадастровый номер:	42:17:0101038:164(Единое землепользование)

1	2	3	4	5
114	690942.08	1239766.12	-	-
115	690979.71	1239747.62	-	-
116	691015.35	1239761.78	-	-
117	691039.61	1239753.09	-	-
118	691062.48	1239743.07	-	-
119	691091.03	1239743.8	-	-
120	691102.14	1239754.42	-	-
121	691123.71	1239747.15	-	-
122	691148.64	1239768.33	-	-
123	691142.42	1239794.28	-	-
124	691251.33	1239804.1	-	-
125	691279.66	1239795.32	-	-
126	691306.28	1239770.27	-	-
127	691313.77	1239740.21	-	-
128	691309.12	1239653.36	-	-
129	691293.55	1239625.18	-	-
130	691258.91	1239594.7	-	-
131	691198.17	1239551.21	-	-
132	691121.7	1239472.75	-	-
133	691090.25	1239446.17	-	-
134	691067.85	1239449.47	-	-
135	691044.5	1239469.58	-	-
136	690999.42	1239520.88	-	-
137	690899.71	1239611.23	-	-
138	690838.05	1239658.98	-	-
139	690824	1239649.18	-	-
140	690759.22	1239423.73	-	-
141	690712.6	1239282.1	-	-
142	690691.51	1239249.96	-	-

полное наименование должности		инициалы, фамилия

ДОКУМЕНТ ПОДПИСАН
ЭЛЕКТРОННОЙ ПОДПИСЬЮ
Сертификат: 839971481847979980055521910400019784 43
Владелец: ПУБЛИЧНО-ПРАВОВАЯ КОМПАНИЯ РОСКАДАСТР
Действителен: с 24.12.2025 по 19.03.2027

Земельный участок
вид объекта недвижимости

Лист № 10 раздела 3.2	Всего листов раздела 3.2: 237	Всего разделов: 8	Всего листов выписки: 759

12.10.2026г. № КУВИ-001/2026-139152748	
Кадастровый номер:	42:17:0101038:164(Единое землепользование)

1	2	3	4	5
143	690626.84	1239213.36	-	-
144	690497.78	1239152.36	-	-
145	690477.38	1239151.46	-	-
146	690449.37	1239175.18	-	-
147	690434.53	1239179.58	-	-
148	690394.42	1239147.86	-	-
149	690381.11	1239160.39	-	-
150	690355.37	1239224.81	-	-
151	690326.25	1239320.56	-	-
152	690325.82	1239362.69	-	-
153	690296.76	1239400.02	-	-
154	690292.02	1239431.37	-	-
155	690304.45	1239440.61	-	-
156	690321.78	1239425.28	-	-
157	690350.6	1239377.09	-	-
158	690382.46	1239343.77	-	-
159	690409.68	1239345.89	-	-
160	690426.4	1239364.54	-	-
161	690414.03	1239419.16	-	-
162	690363.96	1239489.56	-	-
163	690341.21	1239505.01	-	-
164	690340.21	1239521.33	-	-
165	690343.53	1239548.43	-	-
166	690273.73	1239708.94	-	-
167	690319.47	1239750.04	-	-
168	690326.59	1239764.83	-	-
169	690369.05	1239780.19	-	-
170	690404.81	1239799.78	-	-
171	690405.23	1239818.79	-	-

ДОКУМЕНТ ПОДПИСАН
ЭЛЕКТРОННОЙ ПОДПИСЬЮ
Сертификат: 839971481847979980055521910400019784 43
Владелец: ПУБЛИЧНО-ПРАВОВАЯ КОМПАНИЯ РОСКАДАСТР
Действителен: с 24.12.2025 по 19.03.2027

полное наименование должности		инициалы, фамилия

Земельный участок
вид объекта недвижимости

Лист № 11 раздела 3.2	Всего листов раздела 3.2: 237	Всего разделов: 8	Всего листов выписки: 759

12.10.2026г. № КУВИ-001/2026-139152748	
Кадастровый номер:	42:17:0101038:164(Единое землепользование)

1	2	3	4	5
172	690368.99	1239838.61	-	-
173	690348.8	1239847.21	-	-
174	690331.69	1239872.05	-	-
175	690338.36	1239927.6	-	-
176	690371.88	1239968.98	-	-
177	690404.95	1239989.98	-	-
178	690429.28	1239984.01	-	-
179	690453.12	1239956.31	-	-
180	690461.93	1239924.86	-	-
181	690463.92	1239831.07	-	-
182	690464.11	1239778.08	-	-
183	690455.78	1239647.84	-	-
184	690471.51	1239621.67	-	-
185	690471.9	1239578.19	-	-
186	690506.3	1239536.67	-	-
187	690525.41	1239540.32	-	-
188	690536.45	1239609.37	-	-
189	690521	1239647.75	-	-
190	690525.85	1239744.1	-	-
191	690526.57	1239837.83	-	-
192	690551.29	1239849.51	-	-
193	690572.62	1239831.38	-	-
194	690633.04	1239798.79	-	-
195	690687.26	1239793.51	-	-
196	690730.2	1239810.67	-	-
197	690695.79	1239837	-	-
198	690573.54	1239895.37	-	-
199	690476.99	1239958.74	-	-
200	690342.99	1240042.46	-	-

полное наименование должности		инициалы, фамилия

ДОКУМЕНТ ПОДПИСАН
ЭЛЕКТРОННОЙ ПОДПИСЬЮ
Сертификат: 839971481847979980055521910400019784 43
Владелец: ПУБЛИЧНО-ПРАВОВАЯ КОМПАНИЯ РОСКАДАСТР
Действителен: с 24.12.2025 по 19.03.2027

Земельный участок
вид объекта недвижимости

Лист № 12 раздела 3.2	Всего листов раздела 3.2: 237	Всего разделов: 8	Всего листов выписки: 759

12.10.2026г. № КУВИ-001/2026-139152748	
Кадастровый номер:	42:17:0101038:164(Единое землепользование)

1	2	3	4	5
201	690314	1240028.88	-	-
202	690232.65	1239977.66	-	-
203	690179.97	1239956.86	-	-
204	690146.83	1239954.83	-	-
205	690124.99	1239955.31	-	-
206	690061.29	1239956.72	-	-
207	689915.8	1239945.02	-	-
208	689891.74	1239942.88	-	-
209	689881.9	1239938.23	-	-
210	689859.72	1239897.49	-	-
211	689845.49	1239859.05	-	-
212	689846.36	1239837.71	-	-
213	689845.5	1239799.07	-	-
214	689831.02	1239769.01	-	-
215	689802.43	1239708.34	-	-
216	689771.54	1239664.16	-	-
217	689755.94	1239633.3	-	-
218	689733.48	1239597.48	-	-
219	689762.6	1239534.88	-	-
220	689778.08	1239536.52	-	-
221	689802.04	1239514.25	-	-
222	689848.27	1239454.8	-	-
223	689868.43	1239444.84	-	-
224	689886.17	1239448.53	-	-
225	689885.15	1239463.49	-	-
226	689863.51	1239468.05	-	-
227	689861.19	1239485.76	-	-
228	689906.3	1239498.35	-	-
229	689975.41	1239428.88	-	-

ДОКУМЕНТ ПОДПИСАН
ЭЛЕКТРОННОЙ ПОДПИСЬЮ
Сертификат: 839971481847979980055521910400019784 43
Владелец: ПУБЛИЧНО-ПРАВОВАЯ КОМПАНИЯ РОСКАДАСТР
Действителен: с 24.12.2025 по 19.03.2027

полное наименование должности	инициалы, фамилия

Земельный участок
вид объекта недвижимости

Лист № 13 раздела 3.2	Всего листов раздела 3.2: 237	Всего разделов: 8	Всего листов выписки: 759

12.10.2026г. № КУВИ-001/2026-139152748	
Кадастровый номер:	42:17:0101038:164(Единое землепользование)

1	2	3	4	5
230	690009	1239411.84	-	-
231	690060.42	1239402.54	-	-
232	690097.96	1239379.97	-	-
233	690145.67	1239325.93	-	-
234	690168.85	1239268.35	-	-
235	690151.01	1239260.59	-	-
236	690144.92	1239230.84	-	-
237	690160.55	1239200.6	-	-
238	690162.6	1239170.67	-	-
239	690174.55	1239158.18	-	-
240	690245.02	1239149.82	-	-
241	690271.45	1239177.76	-	-
242	690292	1239185.46	-	-
243	690310.74	1239172.82	-	-
244	690326.01	1239126.28	-	-
245	690345.99	1239108.18	-	-
246	690372.34	1239070.91	-	-
247	690362.56	1239058.9	-	-
248	690336.73	1239058.12	-	-
249	690311.71	1239093.99	-	-
250	690243.69	1239090.07	-	-
251	690261.47	1239033.97	-	-
252	690288.72	1238976.3	-	-
253	690336.16	1238971.18	-	-
254	690354.6	1238944.95	-	-
255	690351.61	1238932.79	-	-
256	690308.01	1238865.83	-	-
257	690300.13	1238817.09	-	-
258	690311.72	1238788.3	-	-

ДОКУМЕНТ ПОДПИСАН
ЭЛЕКТРОННОЙ ПОДПИСЬЮ
Сертификат: 839971481847979980055521910400019784 43
Владелец: ПУБЛИЧНО-ПРАВОВАЯ КОМПАНИЯ РОСКАДАСТР
Действителен: с 24.12.2025 по 19.03.2027

полное наименование должности	инициалы, фамилия

Земельный участок
вид объекта недвижимости

Лист № 14 раздела 3.2	Всего листов раздела 3.2: 237	Всего разделов: 8	Всего листов выписки: 759

12.10.2026г. № КУВИ-001/2026-139152748	
Кадастровый номер:	42:17:0101038:164(Единое землепользование)

1	2	3	4	5
259	690361.42	1238762.74	-	-
260	690371.16	1238742.95	-	-
261	690384.44	1238737.59	-	-
262	690398.24	1238732.02	-	-
263	690452.16	1238710.25	-	-
264	690451.65	1238726.78	-	-
265	690474.83	1238730.34	-	-
266	690507.03	1238711.96	-	-
267	690476.89	1238700.26	-	-
268	690516.23	1238684.38	-	-
269	690540.55	1238692.2	-	-
270	690578.43	1238684.57	-	-
271	690641.5	1238649.2	-	-
272	690660.72	1238658.28	-	-
273	690684.83	1238642.81	-	-
274	690694.21	1238612.51	-	-
275	690835.06	1238555.64	-	-
276	690835.6	1238579.68	-	-
277	690818.45	1238603.16	-	-
278	690788.94	1238620.12	-	-
279	690768.96	1238638.22	-	-
280	690771.95	1238650.38	-	-
281	690800.47	1238649.75	-	-
282	690818.36	1238660.22	-	-
283	690841.21	1238648.85	-	-
284	690902.8	1238608.08	-	-
285	690915.75	1238579.26	-	-
286	690906.96	1238550.93	-	-
287	690913.03	1238524.15	-	-

ДОКУМЕНТ ПОДПИСАН
ЭЛЕКТРОННОЙ ПОДПИСЬЮ
Сертификат: 839971481847979980055521910400019784 43
Владелец: ПУБЛИЧНО-ПРАВОВАЯ КОМПАНИЯ РОСКАДАСТР
Действителен: с 24.12.2025 по 19.03.2027

полное наименование должности	инициалы, фамилия

Земельный участок
вид объекта недвижимости

Лист № 15 раздела 3.2	Всего листов раздела 3.2: 237	Всего разделов: 8	Всего листов выписки: 759

12.10.2026г. № КУВИ-001/2026-139152748	
Кадастровый номер:	42:17:0101038:164(Единое землепользование)

1	2	3	4	5
288	690936.78	1238514.56	-	-
289	690954.25	1238539.01	-	-
290	690960.26	1238564.69	-	-
291	690992.12	1238592.51	-	-
292	691026.13	1238655.61	-	-
293	691081.41	1238697.86	-	-
294	691065.51	1238715.88	-	-
295	691071.21	1238727.98	-	-
296	691080.87	1238734.56	-	-
297	691085.51	1238760.27	-	-
1	691116.72	1238758.22	-	-
1	690741.92	1238888.81	-	-
2	690688.5	1238869.61	-	-
3	690684.73	1238822.15	-	-
4	690653.14	1238806.54	-	-
5	690613.82	1238810.13	-	-
6	690573.47	1238828.69	-	-
7	690563.27	1238858.81	-	-
8	690549.03	1238890.37	-	-
9	690498.3	1238930.9	-	-
10	690497.27	1238945.86	-	-
11	690503.06	1238962.04	-	-
12	690537.59	1238987.09	-	-
13	690559.31	1238986.61	-	-
14	690580.5	1238961.68	-	-
15	690601.95	1238948.98	-	-
16	690617.19	1238962.22	-	-
17	690624.44	1238982.44	-	-
18	690581.07	1239048.62	-	-

ДОКУМЕНТ ПОДПИСАН
ЭЛЕКТРОННОЙ ПОДПИСЬЮ
Сертификат: 839971481847979980055521910400019784 43
Владелец: ПУБЛИЧНО-ПРАВОВАЯ КОМПАНИЯ РОСКАДАСТР
Действителен: с 24.12.2025 по 19.03.2027

полное наименование должности		инициалы, фамилия

Земельный участок
вид объекта недвижимости

Лист № 16 раздела 3.2	Всего листов раздела 3.2: 237	Всего разделов: 8	Всего листов выписки: 759

12.10.2026г. № КУВИ-001/2026-139152748	
Кадастровый номер:	42:17:0101038:164(Единое землепользование)

1	2	3	4	5
19	690573.52	1239075.96	-	-
20	690619	1239104.84	-	-
21	690689.28	1239149.48	-	-
22	690713.57	1239142.14	-	-
23	690735.03	1239129.44	-	-
24	690715.5	1239106.78	-	-
25	690763.03	1239044.58	-	-
26	690798.31	1238981.3	-	-
27	690782.47	1238940.9	-	-
28	690750.64	1238914.43	-	-
1	690741.92	1238888.81	-	-
1	690101.19	1239801.08	-	-
2	690070.35	1239819.42	-	-
3	690044.45	1239877.06	-	-
4	690020.07	1239880.32	-	-
5	689988.32	1239857.92	-	-
6	689968.77	1239833.9	-	-
7	689998.68	1239773.46	-	-
8	689988.57	1239746.51	-	-
9	689939.32	1239731.3	-	-
10	689854.19	1239691.07	-	-
11	689829	1239657.66	-	-
12	689814.51	1239678.36	-	-
13	689812.22	1239697.44	-	-
14	689826.73	1239739.23	-	-
15	689849.09	1239767.27	-	-
16	689848.22	1239789.02	-	-
17	689866.44	1239814.43	-	-
18	689854.1	1239870.41	-	-

ДОКУМЕНТ ПОДПИСАН
ЭЛЕКТРОННОЙ ПОДПИСЬЮ
Сертификат: 839971481847979980055521910400019784 43
Владелец: ПУБЛИЧНО-ПРАВОВАЯ КОМПАНИЯ РОСКАДАСТР
Действителен: с 24.12.2025 по 19.03.2027

полное наименование должности	инициалы, фамилия

Земельный участок
вид объекта недвижимости

Лист № 17 раздела 3.2	Всего листов раздела 3.2: 237	Всего разделов: 8	Всего листов выписки: 759

12.10.2026г. № КУВИ-001/2026-139152748	
Кадастровый номер:	42:17:0101038:164(Единое землепользование)

1	2	3	4	5
19	689880.56	1239899.71	-	-
20	689905.18	1239907.32	-	-
21	689906.99	1239927.66	-	-
22	689987.05	1239923.17	-	-
23	690000.06	1239897.06	-	-
24	690009.6	1239898.21	-	-
25	690020.01	1239938.74	-	-
26	690059.48	1239941.94	-	-
27	690081.93	1239912.91	-	-
28	690069.26	1239892.81	-	-
29	690102.66	1239867.62	-	-
30	690116.85	1239833.34	-	-
31	690117.72	1239811.58	-	-
1	690101.19	1239801.08	-	-
1	691302.36	1239838.29	-	-
2	691284.37	1239823.74	-	-
3	691249.52	1239844.9	-	-
4	691193.17	1239877.39	-	-
5	691145.92	1239890.67	-	-
6	691068.57	1239895.1	-	-
7	691007.04	1239877.45	-	-
8	690988.27	1239888.73	-	-
9	690972.76	1239924.4	-	-
10	691018.06	1239945.13	-	-
11	691057.68	1239955.12	-	-
12	691068.96	1239973.89	-	-
13	691094.85	1239977.4	-	-
14	691098.06	1239937.92	-	-
15	691108.92	1239937.68	-	-

ДОКУМЕНТ ПОДПИСАН
ЭЛЕКТРОННОЙ ПОДПИСЬЮ
Сертификат: 839971481847979980055521910400019784 43
Владелец: ПУБЛИЧНО-ПРАВОВАЯ КОМПАНИЯ РОСКАДАСТР
Действителен: с 24.12.2025 по 19.03.2027

полное наименование должности		инициалы, фамилия

Земельный участок
вид объекта недвижимости

Лист № 18 раздела 3.2	Всего листов раздела 3.2: 237	Всего разделов: 8	Всего листов выписки: 759

12.10.2026г. № КУВИ-001/2026-139152748	
Кадастровый номер:	42:17:0101038:164(Единое землепользование)

1	2	3	4	5
16	691127.2	1239965.81	-	-
17	691127.63	1239984.82	-	-
18	691177.93	1239986.42	-	-
19	691228.54	1240001.6	-	-
20	691229.62	1239989.35	-	-
21	691182.76	1239959.14	-	-
22	691183.7	1239940.1	-	-
23	691260.98	1239932.95	-	-
24	691269.91	1239906.94	-	-
25	691300.84	1239892.67	-	-
1	691302.36	1239838.29	-	-
1	690873.3	1239850.52	-	-
2	690858.27	1239846.78	-	-
3	690795.81	1239848.17	-	-
4	690740.4	1239861.62	-	-
5	690742.12	1239877.89	-	-
6	690764.18	1239892.34	-	-
7	690797.04	1239903.84	-	-
8	690804.38	1239928.13	-	-
9	690805.13	1239962.08	-	-
10	690805.76	1239990.6	-	-
11	690830.75	1240014.5	-	-
12	690828.96	1240056.66	-	-
13	690843.42	1240095.74	-	-
14	690856.09	1240115.84	-	-
15	690879.3	1240120.76	-	-
16	690900.6	1240101.26	-	-
17	690918.2	1240098.16	-	-
18	690921.58	1240066.83	-	-

ДОКУМЕНТ ПОДПИСАН
ЭЛЕКТРОННОЙ ПОДПИСЬЮ
Сертификат: 839971481847979980055521910400019784 43
Владелец: ПУБЛИЧНО-ПРАВОВАЯ КОМПАНИЯ РОСКАДАСТР
Действителен: с 24.12.2025 по 19.03.2027

полное наименование должности		инициалы, фамилия

Земельный участок
вид объекта недвижимости

Лист № 19 раздела 3.2	Всего листов раздела 3.2: 237	Всего разделов: 8	Всего листов выписки: 759

12.10.2026г. № КУВИ-001/2026-139152748	
Кадастровый номер:	42:17:0101038:164(Единое землепользование)

1	2	3	4	5
19	690908.9	1240046.73	-	-
20	690913.37	1240003.16	-	-
21	690900.67	1239981.7	-	-
22	690864.06	1239985.23	-	-
23	690846.8	1239942.14	-	-
24	690849.91	1239898.59	-	-
25	690866.96	1239871.04	-	-
1	690873.3	1239850.52	-	-
1	690770.24	1240043.02	-	-
2	690731.77	1240023.49	-	-
3	690732.22	1239982.72	-	-
4	690686.29	1239994.61	-	-
5	690648.12	1240049.8	-	-
6	690755.87	1240130.29	-	-
7	690761.88	1240155.97	-	-
8	690754.42	1240187.38	-	-
9	690790	1240198.82	-	-
10	690812.12	1240215.99	-	-
11	690847.91	1240175.8	-	-
12	690849	1240163.55	-	-
13	690833.31	1240129.93	-	-
14	690794.77	1240107.69	-	-
15	690785.6	1240061.7	-	-
1	690770.24	1240043.02	-	-
1	691305.09	1240084.14	-	-
2	691205.84	1240080.91	-	-
3	691138.73	1240056.58	-	-
4	691118.57	1240066.54	-	-
5	691105.5	1240089.93	-	-

полное наименование должности		инициалы, фамилия

ДОКУМЕНТ ПОДПИСАН
ЭЛЕКТРОННОЙ ПОДПИСЬЮ
Сертификат: 839971481847979980055521910400019784 43
Владелец: ПУБЛИЧНО-ПРАВОВАЯ КОМПАНИЯ РОСКАДАСТР
Действителен: с 24.12.2025 по 19.03.2027

Земельный участок
вид объекта недвижимости

Лист № 20 раздела 3.2	Всего листов раздела 3.2: 237	Всего разделов: 8	Всего листов выписки: 759

12.10.2026г. № КУВИ-001/2026-139152748	
Кадастровый номер:	42:17:0101038:164(Единое землепользование)

1	2	3	4	5
6	691103.33	1240114.43	-	-
7	691094.37	1240139.08	-	-
8	691090.71	1240158.19	-	-
9	691124.84	1240165.58	-	-
10	691157.8	1240181.15	-	-
11	691184.87	1240176.48	-	-
12	691202.7	1240123.09	-	-
13	691221.47	1240111.81	-	-
14	691308.83	1240130.25	-	-
15	691313.69	1240104.33	-	-
1	691305.09	1240084.14	-	-
1	690900.81	1238640.73	-	-
2	690872.38	1238645.44	-	-
3	690841.63	1238667.86	-	-
4	690821.98	1238700.9	-	-
5	690797.21	1238686.51	-	-
6	690773.1	1238701.99	-	-
7	690762.65	1238721.24	-	-
8	690784.41	1238783.25	-	-
9	690821.07	1238782.44	-	-
10	690827.32	1238757.85	-	-
11	690869.12	1238743.33	-	-
12	690903.97	1238722.18	-	-
13	690940.49	1238714.58	-	-
1	690900.81	1238640.73	-	-
1	690010.97	1239531.35	-	-
2	689974.06	1239521.3	-	-
3	689943.89	1239508.38	-	-
4	689920.95	1239515.69	-	-

ДОКУМЕНТ ПОДПИСАН
ЭЛЕКТРОННОЙ ПОДПИСЬЮ
Сертификат: 839971481847979980055521910400019784 43
Владелец: ПУБЛИЧНО-ПРАВОВАЯ КОМПАНИЯ РОСКАДАСТР
Действителен: с 24.12.2025 по 19.03.2027

полное наименование должности		инициалы, фамилия

Земельный участок
вид объекта недвижимости

Лист № 21 раздела 3.2	Всего листов раздела 3.2: 237	Всего разделов: 8	Всего листов выписки: 759

12.10.2026г. № КУВИ-001/2026-139152748	
Кадастровый номер:	42:17:0101038:164(Единое землепользование)

1	2	3	4	5
5	689853.17	1239583.76	-	-
6	689949.67	1239646.84	-	-
7	689967.15	1239638.3	-	-
1	690010.97	1239531.35	-	-
1	691201.13	1240235.9	-	-
2	691166.91	1240224.43	-	-
3	691150.94	1240239.73	-	-
4	691112.5	1240221.56	-	-
5	691093.46	1240220.62	-	-
6	691083.05	1240241.23	-	-
7	691082.11	1240260.27	-	-
8	691108.27	1240276	-	-
9	691129.21	1240301.35	-	-
10	691200.13	1240313.36	-	-
11	691220.86	1240268.06	-	-
12	691216.37	1240249.14	-	-
1	691201.13	1240235.9	-	-
1	690069.36	1239591.19	-	-
2	690055.6	1239583.35	-	-
3	690016.25	1239585.58	-	-
4	689992.59	1239621.43	-	-
5	689985.34	1239662.35	-	-
6	690036.7	1239711.48	-	-
1	690069.36	1239591.19	-	-
1	690967.04	1238809.09	-	-
2	690927.42	1238799.1	-	-
3	690868.93	1238796.32	-	-
4	690862.75	1238823.63	-	-
5	690894.67	1238854.17	-	-

ДОКУМЕНТ ПОДПИСАН
ЭЛЕКТРОННОЙ ПОДПИСЬЮ
Сертификат: 839971481847979980055521910400019784 43
Владелец: ПУБЛИЧНО-ПРАВОВАЯ КОМПАНИЯ РОСКАДАСТР
Действителен: с 24.12.2025 по 19.03.2027

полное наименование должности		инициалы, фамилия

Земельный участок
вид объекта недвижимости

Лист № 22 раздела 3.2	Всего листов раздела 3.2: 237	Всего разделов: 8	Всего листов выписки: 759

12.10.2026г. № КУВИ-001/2026-139152748	
Кадастровый номер:	42:17:0101038:164(Единое землепользование)

1	2	3	4	5
6	690956.26	1238874.54	-	-
7	690973.55	1238857.86	-	-
8	690982.61	1238837.28	-	-
1	690967.04	1238809.09	-	-
1	690308.39	1239863.05	-	-
2	690297.41	1239857.86	-	-
3	690267.53	1239858.52	-	-
4	690227.49	1239890.66	-	-
5	690196.28	1239892.71	-	-
6	690189.01	1239932.27	-	-
7	690237.75	1239924.4	-	-
8	690262.31	1239929.29	-	-
9	690282.65	1239927.48	-	-
10	690311.53	1239882	-	-
1	690308.39	1239863.05	-	-
1	690744.82	1238652.34	-	-
2	690710.9	1238654.45	-	-
3	690671.01	1238693.38	-	-
4	690679.7	1238717.64	-	-
5	690697.83	1238738.98	-	-
6	690726.35	1238738.35	-	-
7	690746.54	1238729.75	-	-
8	690740.38	1238697.28	-	-
9	690754.81	1238673.86	-	-
1	690744.82	1238652.34	-	-
1	690292.43	1239358	-	-
2	690260.2	1239375.01	-	-
3	690267.75	1239347.67	-	-
4	690251.12	1239333.1	-	-

ДОКУМЕНТ ПОДПИСАН
ЭЛЕКТРОННОЙ ПОДПИСЬЮ
Сертификат: 839971481847979980055521910400019784 43
Владелец: ПУБЛИЧНО-ПРАВОВАЯ КОМПАНИЯ РОСКАДАСТР
Действителен: с 24.12.2025 по 19.03.2027

полное наименование должности		инициалы, фамилия

Земельный участок
вид объекта недвижимости

Лист № 23 раздела 3.2	Всего листов раздела 3.2: 237	Всего разделов: 8	Всего листов выписки: 759

12.10.2026г. № КУВИ-001/2026-139152748	
Кадастровый номер:	42:17:0101038:164(Единое землепользование)

1	2	3	4	5
5	690225.2	1239328.24	-	-
6	690206.73	1239353.1	-	-
7	690207.39	1239382.98	-	-
8	690217.44	1239407.21	-	-
9	690239.32	1239413.52	-	-
10	690261.98	1239394	-	-
11	690289.17	1239394.75	-	-
12	690303.45	1239364.55	-	-
1	690292.43	1239358	-	-
1	690661.16	1239902.78	-	-
2	690642.12	1239901.84	-	-
3	690596.67	1239935.46	-	-
4	690597.24	1239961.26	-	-
5	690625	1239987.82	-	-
6	690672.5	1239985.41	-	-
7	690650.93	1239931.54	-	-
1	690661.16	1239902.78	-	-
1	690212.22	1239753.78	-	-
2	690202.57	1239747.2	-	-
3	690187.66	1239748.89	-	-
4	690150.33	1239780.97	-	-
5	690140.31	1239819.23	-	-
6	690162.4	1239835.04	-	-
7	690186.75	1239830.43	-	-
8	690211.5	1239782.33	-	-
1	690212.22	1239753.78	-	-
1	690126.42	1239652.43	-	-
2	690089.97	1239662.74	-	-
3	690073.25	1239705.23	-	-

ДОКУМЕНТ ПОДПИСАН
ЭЛЕКТРОННОЙ ПОДПИСЬЮ
Сертификат: 839971481847979980055521910400019784 43
Владелец: ПУБЛИЧНО-ПРАВОВАЯ КОМПАНИЯ РОСКАДАСТР
Действителен: с 24.12.2025 по 19.03.2027

полное наименование должности		инициалы, фамилия

Земельный участок
вид объекта недвижимости

Лист № 24 раздела 3.2	Всего листов раздела 3.2: 237	Всего разделов: 8	Всего листов выписки: 759

12.10.2026г. № КУВИ-001/2026-139152748	
Кадастровый номер:	42:17:0101038:164(Единое землепользование)

1	2	3	4	5
4	690100.89	1239726.36	-	-
5	690123.97	1239725.85	-	-
6	690141.9	1239676.54	-	-
1	690126.42	1239652.43	-	-
1	691061.25	1238768.96	-	-
2	691017.07	1238737.33	-	-
3	691000.96	1238745.84	-	-
4	691014.17	1238790.38	-	-
5	691007.84	1238810.9	-	-
6	691015.14	1238833.84	-	-
7	691039.49	1238829.22	-	-
8	691040.16	1238797.96	-	-
9	691058.99	1238789.39	-	-
1	691061.25	1238768.96	-	-
1	690143.15	1239426.52	-	-
2	690112.15	1239438.08	-	-
3	690086.77	1239457.66	-	-
4	690112.18	1239500.57	-	-
5	690133.76	1239493.3	-	-
6	690157.12	1239443.87	-	-
1	690143.15	1239426.52	-	-
1	691411.45	1239733.97	-	-
2	691400.34	1239723.35	-	-
3	691373.43	1239734.81	-	-
4	691368.72	1239767.53	-	-
5	691381.27	1239782.19	-	-
6	691398.98	1239784.52	-	-
7	691416.24	1239766.47	-	-
1	691411.45	1239733.97	-	-

ДОКУМЕНТ ПОДПИСАН
ЭЛЕКТРОННОЙ ПОДПИСЬЮ
Сертификат: 839971481847979980055521910400019784 43
Владелец: ПУБЛИЧНО-ПРАВОВАЯ КОМПАНИЯ РОСКАДАСТР
Действителен: с 24.12.2025 по 19.03.2027

полное наименование должности	инициалы, фамилия

Земельный участок
вид объекта недвижимости

Лист № 25 раздела 3.2	Всего листов раздела 3.2: 237	Всего разделов: 8	Всего листов выписки: 759

12.10.2026г. № КУВИ-001/2026-139152748	
Кадастровый номер:	42:17:0101038:164(Единое землепользование)

1	2	3	4	5
1	690324.64	1239217.34	-	-
2	690308.46	1239223.14	-	-
3	690287.16	1239242.63	-	-
4	690295.69	1239260.1	-	-
5	690310.81	1239267.92	-	-
6	690334.96	1239253.8	-	-
7	690342.74	1239237.32	-	-
1	690324.64	1239217.34	-	-
1	691332.28	1239411.02	-	-
2	691299.02	1239381.86	-	-
3	691283	1239394.45	-	-
4	691283.51	1239417.53	-	-
5	691311.03	1239433.22	-	-
6	691330.01	1239431.44	-	-
1	691332.28	1239411.02	-	-
1	690266.78	1239487.64	-	-
2	690248.91	1239478.52	-	-
3	690219.64	1239506.34	-	-
4	690233.76	1239530.49	-	-
5	690265.99	1239513.47	-	-
1	690266.78	1239487.64	-	-
1	690497.1	1238754.3	-	-
2	690479.2	1238743.83	-	-
3	690455.03	1238756.59	-	-
4	690452.74	1238775.66	-	-
5	690473.41	1238788.79	-	-
6	690493.63	1238781.55	-	-
1	690497.1	1238754.3	-	-
1	690301.36	1239515.4	-	-

ДОКУМЕНТ ПОДПИСАН
ЭЛЕКТРОННОЙ ПОДПИСЬЮ
Сертификат: 839971481847979980055521910400019784 43
Владелец: ПУБЛИЧНО-ПРАВОВАЯ КОМПАНИЯ РОСКАДАСТР
Действителен: с 24.12.2025 по 19.03.2027

полное наименование должности	инициалы, фамилия

Земельный участок
вид объекта недвижимости

Лист № 26 раздела 3.2	Всего листов раздела 3.2: 237	Всего разделов: 8	Всего листов выписки: 759

12.10.2026г. № КУВИ-001/2026-139152748	
Кадастровый номер:	42:17:0101038:164(Единое землепользование)

1	2	3	4	5
2	690271.94	1239536.43	-	-
3	690277.82	1239556.68	-	-
4	690294.39	1239568.54	-	-
5	690318.08	1239534.05	-	-
1	690301.36	1239515.4	-	-
1	690894.84	1240147.59	-	-
2	690883.79	1240139.68	-	-
3	690867.74	1240150.9	-	-
4	690855.94	1240170.19	-	-
5	690863.12	1240187.69	-	-
6	690879.26	1240180.54	-	-
1	690894.84	1240147.59	-	-
1	690944.56	1238546.07	-	-
2	690937.01	1238543.41	-	-
3	690907.62	1238626.94	-	-
4	690915.18	1238629.6	-	-
1	690944.56	1238546.07	-	-
1	690024.42	1239448.05	-	-
2	690014.42	1239448.05	-	-
3	690014.42	1239458.05	-	-
4	690024.42	1239458.05	-	-
1	690024.42	1239448.05	-	-
1	690837.98	1240262.83	-	-
2	690827.98	1240262.83	-	-
3	690827.98	1240272.83	-	-
4	690837.98	1240272.83	-	-
1	690837.98	1240262.83	-	-
1	691409.13	1240103.43	-	-
2	691399.13	1240103.43	-	-

полное наименование должности		инициалы, фамилия

ДОКУМЕНТ ПОДПИСАН
ЭЛЕКТРОННОЙ ПОДПИСЬЮ
Сертификат: 839971481847979980055521910400019784 43
Владелец: ПУБЛИЧНО-ПРАВОВАЯ КОМПАНИЯ РОСКАДАСТР
Действителен: с 24.12.2025 по 19.03.2027

Земельный участок
вид объекта недвижимости

Лист № 27 раздела 3.2	Всего листов раздела 3.2: 237	Всего разделов: 8	Всего листов выписки: 759

12.10.2026г. № КУВИ-001/2026-139152748	
Кадастровый номер:	42:17:0101038:164(Единое землепользование)

1	2	3	4	5
3	691399.13	1240113.43	-	-
4	691409.13	1240113.43	-	-
1	691409.13	1240103.43	-	-
1	691160.77	1239839.94	-	-
2	691150.77	1239839.94	-	-
3	691150.77	1239849.94	-	-
4	691160.77	1239849.94	-	-
1	691160.77	1239839.94	-	-
1	691141.08	1239809.8	-	-
2	691131.08	1239809.8	-	-
3	691131.08	1239819.8	-	-
4	691141.08	1239819.8	-	-
1	691141.08	1239809.8	-	-
1	690039.45	1239512.92	-	-
2	690029.45	1239512.92	-	-
3	690029.45	1239522.92	-	-
4	690039.45	1239522.92	-	-
1	690039.45	1239512.92	-	-
1	690017.77	1239423.74	-	-
2	690007.77	1239423.74	-	-
3	690007.77	1239433.74	-	-
4	690017.77	1239433.74	-	-
1	690017.77	1239423.74	-	-
1	689853.66	1239498.03	-	-
2	689843.66	1239498.03	-	-
3	689843.66	1239508.03	-	-
4	689853.66	1239508.03	-	-
1	689853.66	1239498.03	-	-
1	690895.67	1239005.51	-	-

ДОКУМЕНТ ПОДПИСАН
ЭЛЕКТРОННОЙ ПОДПИСЬЮ
Сертификат: 839971481847979980055521910400019784 43
Владелец: ПУБЛИЧНО-ПРАВОВАЯ КОМПАНИЯ РОСКАДАСТР
Действителен: с 24.12.2025 по 19.03.2027

полное наименование должности		инициалы, фамилия

Земельный участок
вид объекта недвижимости

Лист № 28 раздела 3.2	Всего листов раздела 3.2: 237	Всего разделов: 8	Всего листов выписки: 759

12.10.2026г. № КУВИ-001/2026-139152748	
Кадастровый номер:	42:17:0101038:164(Единое землепользование)

1	2	3	4	5
2	690885.67	1239005.51	-	-
3	690885.67	1239015.51	-	-
4	690895.67	1239015.51	-	-
1	690895.67	1239005.51	-	-
1	691287.73	1239989.29	-	-
2	691277.73	1239989.29	-	-
3	691277.73	1239999.29	-	-
4	691287.73	1239999.29	-	-
1	691287.73	1239989.29	-	-
1	690835.81	1239032.65	-	-
2	690825.81	1239032.65	-	-
3	690825.81	1239042.65	-	-
4	690835.81	1239042.65	-	-
1	690835.81	1239032.65	-	-
1	691461.91	1239696.03	-	-
2	691451.91	1239696.03	-	-
3	691451.91	1239706.03	-	-
4	691461.91	1239706.03	-	-
1	691461.91	1239696.03	-	-
1	690747.4	1238813.83	-	-
2	690737.4	1238813.83	-	-
3	690737.4	1238823.83	-	-
4	690747.4	1238823.83	-	-
1	690747.4	1238813.83	-	-
1	690800.11	1239015.78	-	-
2	690790.11	1239015.78	-	-
3	690790.11	1239025.78	-	-
4	690800.11	1239025.78	-	-
1	690800.11	1239015.78	-	-

ДОКУМЕНТ ПОДПИСАН
ЭЛЕКТРОННОЙ ПОДПИСЬЮ
Сертификат: 839971481847979980055521910400019784 43
Владелец: ПУБЛИЧНО-ПРАВОВАЯ КОМПАНИЯ РОСКАДАСТР
Действителен: с 24.12.2025 по 19.03.2027

полное наименование должности	инициалы, фамилия

Земельный участок
вид объекта недвижимости

Лист № 29 раздела 3.2	Всего листов раздела 3.2: 237	Всего разделов: 8	Всего листов выписки: 759

12.10.2026г. № КУВИ-001/2026-139152748	
Кадастровый номер:	42:17:0101038:164(Единое землепользование)

1	2	3	4	5
1	690793.24	1238583.2	-	-
2	690783.24	1238583.2	-	-
3	690783.24	1238593.2	-	-
4	690793.24	1238593.2	-	-
1	690793.24	1238583.2	-	-
1	690118.55	1239924.87	-	-
2	690108.55	1239924.87	-	-
3	690108.55	1239934.87	-	-
4	690118.55	1239934.87	-	-
1	690118.55	1239924.87	-	-
1	690903.37	1238740.4	-	-
2	690893.37	1238740.4	-	-
3	690893.37	1238750.4	-	-
4	690903.37	1238750.4	-	-
1	690903.37	1238740.4	-	-
1	691464.89	1239493.53	-	-
2	691454.89	1239493.53	-	-
3	691454.89	1239503.53	-	-
4	691464.89	1239503.53	-	-
1	691464.89	1239493.53	-	-
1	691349.39	1240349.99	-	-
2	691339.39	1240349.99	-	-
3	691339.39	1240359.99	-	-
4	691349.39	1240359.99	-	-
1	691349.39	1240349.99	-	-
1	691267.48	1239444.24	-	-
2	691257.48	1239444.24	-	-
3	691257.48	1239454.24	-	-
4	691267.48	1239454.24	-	-

ДОКУМЕНТ ПОДПИСАН
ЭЛЕКТРОННОЙ ПОДПИСЬЮ
Сертификат: 839971481847979980055521910400019784 43
Владелец: ПУБЛИЧНО-ПРАВОВАЯ КОМПАНИЯ РОСКАДАСТР
Действителен: с 24.12.2025 по 19.03.2027

полное наименование должности		инициалы, фамилия

Земельный участок
вид объекта недвижимости

Лист № 30 раздела 3.2	Всего листов раздела 3.2: 237	Всего разделов: 8	Всего листов выписки: 759

12.10.2026г. № КУВИ-001/2026-139152748	
Кадастровый номер:	42:17:0101038:164(Единое землепользование)

1	2	3	4	5
1	691267.48	1239444.24	-	-
1	691253.48	1240160.55	-	-
2	691243.48	1240160.55	-	-
3	691243.48	1240170.55	-	-
4	691253.48	1240170.55	-	-
1	691253.48	1240160.55	-	-
1	689796.08	1239658.26	-	-
2	689786.08	1239658.26	-	-
3	689786.08	1239668.26	-	-
4	689796.08	1239668.26	-	-
1	689796.08	1239658.26	-	-
1	690917.66	1238772.01	-	-
2	690907.66	1238772.01	-	-
3	690907.66	1238782.01	-	-
4	690917.66	1238782.01	-	-
1	690917.66	1238772.01	-	-
1	690644.48	1240084.38	-	-
2	690634.48	1240084.38	-	-
3	690634.48	1240094.38	-	-
4	690644.48	1240094.38	-	-
1	690644.48	1240084.38	-	-
1	691096.25	1239117.98	-	2.5
2	691090.01	1239141.19	-	2.5
3	691065.99	1239148.94	-	2.5
4	691058.29	1239166.42	-	2.5
5	691039.74	1239178.37	-	2.5
6	691068.11	1239186.39	-	2.5
7	691077.87	1239203.48	-	2.5
8	691062.23	1239226.91	-	2.5

ДОКУМЕНТ ПОДПИСАН
ЭЛЕКТРОННОЙ ПОДПИСЬЮ
Сертификат: 839971481847979980055521910400019784 43
Владелец: ПУБЛИЧНО-ПРАВОВАЯ КОМПАНИЯ РОСКАДАСТР
Действителен: с 24.12.2025 по 19.03.2027

полное наименование должности		инициалы, фамилия

Земельный участок
вид объекта недвижимости

Лист № 31 раздела 3.2	Всего листов раздела 3.2: 237	Всего разделов: 8	Всего листов выписки: 759

12.10.2026г. № КУВИ-001/2026-139152748	
Кадастровый номер:	42:17:0101038:164(Единое землепользование)

1	2	3	4	5
9	691039.47	1239230.3	-	2.5
10	691019.18	1239223.54	-	2.5
11	691006.77	1239207.95	-	2.5
12	691008.88	1239180.49	-	2.5
13	691024.4	1239151.3	-	2.5
14	691038.84	1239135.12	-	2.5
15	691038.07	1239097.63	-	2.5
16	691060	1239118.78	-	2.5
1	691096.25	1239117.98	-	2.5
1	696439.21	1250464.03	-	2.5
2	696429.21	1250464.03	-	2.5
3	696429.21	1250474.02	-	2.5
4	696439.21	1250474.02	-	2.5
1	696439.21	1250464.03	-	2.5
1	696879.7	1250477.34	-	2.5
2	696869.7	1250477.34	-	2.5
3	696869.7	1250487.34	-	2.5
4	696879.7	1250487.34	-	2.5
1	696879.7	1250477.34	-	2.5
1	696705.72	1250351.45	-	2.5
2	696695.72	1250351.45	-	2.5
3	696695.72	1250361.45	-	2.5
4	696705.72	1250361.45	-	2.5
1	696705.72	1250351.45	-	2.5
1	697131.37	1250400.42	-	2.5
2	697121.37	1250400.42	-	2.5
3	697121.37	1250410.42	-	2.5
4	697131.37	1250410.42	-	2.5
1	697131.37	1250400.42	-	2.5

ДОКУМЕНТ ПОДПИСАН
ЭЛЕКТРОННОЙ ПОДПИСЬЮ
Сертификат: 839971481847979980055521910400019784 43
Владелец: ПУБЛИЧНО-ПРАВОВАЯ КОМПАНИЯ РОСКАДАСТР
Действителен: с 24.12.2025 по 19.03.2027

полное наименование должности		инициалы, фамилия

Земельный участок
вид объекта недвижимости

Лист № 32 раздела 3.2	Всего листов раздела 3.2: 237	Всего разделов: 8	Всего листов выписки: 759

12.10.2026г. № КУВИ-001/2026-139152748	
Кадастровый номер:	42:17:0101038:164(Единое землепользование)

1	2	3	4	5
1	696832.43	1250214.81	-	2.5
2	696822.43	1250214.81	-	2.5
3	696822.43	1250224.81	-	2.5
4	696832.43	1250224.81	-	2.5
1	696832.43	1250214.81	-	2.5
1	697021.74	1250541.44	-	2.5
2	697011.74	1250541.44	-	2.5
3	697011.74	1250551.44	-	2.5
4	697021.74	1250551.44	-	2.5
1	697021.74	1250541.44	-	2.5
1	696897.83	1250345.83	-	2.5
2	696887.83	1250345.83	-	2.5
3	696887.83	1250355.83	-	2.5
4	696897.83	1250355.83	-	2.5
1	696897.83	1250345.83	-	2.5
1	696700.52	1250454.15	-	2.5
2	696690.52	1250454.15	-	2.5
3	696690.52	1250464.15	-	2.5
4	696700.52	1250464.15	-	2.5
1	696700.52	1250454.15	-	2.5
1	696918.08	1249376.81	-	2.5
2	696879.87	1249369.51	-	2.5
3	696842.45	1249397.51	-	2.5
4	696875.13	1249400.86	-	2.5
1	696918.08	1249376.81	-	2.5
1	697211.54	1250692.24	-	2.5
2	697172.34	1250701.27	-	2.5
3	697172.58	1250712.13	-	2.5
4	697190.9	1250741.61	-	2.5

ДОКУМЕНТ ПОДПИСАН
ЭЛЕКТРОННОЙ ПОДПИСЬЮ
Сертификат: 839971481847979980055521910400019784 43
Владелец: ПУБЛИЧНО-ПРАВОВАЯ КОМПАНИЯ РОСКАДАСТР
Действителен: с 24.12.2025 по 19.03.2027

полное наименование должности	инициалы, фамилия

Земельный участок
вид объекта недвижимости

Лист № 33 раздела 3.2	Всего листов раздела 3.2: 237	Всего разделов: 8	Всего листов выписки: 759

12.10.2026г. № КУВИ-001/2026-139152748	
Кадастровый номер:	42:17:0101038:164(Единое землепользование)

1	2	3	4	5
5	697217.97	1250736.94	-	2.5
6	697228.38	1250716.32	-	2.5
1	697211.54	1250692.24	-	2.5
1	697070.34	1250696.74	-	2.5
2	697062.38	1250705.07	-	2.5
3	697075.05	1250786.3	-	2.5
4	697084.58	1250787.45	-	2.5
5	697109.72	1250757	-	2.5
1	697070.34	1250696.74	-	2.5
1	697057.81	1248906.04	-	2.5
2	697022.2	1249137.78	-	2.5
3	696987.55	1249413.07	-	2.5
4	696981.31	1249500.45	-	2.5
5	696995.49	1249586.11	-	2.5
6	697033.48	1249703.64	-	2.5
7	697061.09	1249782.01	-	2.5
8	697078.08	1249811.59	-	2.5
9	697021.73	1249822.86	-	2.5
10	697009.75	1249833.99	-	2.5
11	697040.46	1249932.49	-	2.5
12	697036.72	1249947.52	-	2.5
13	697029.16	1249953.85	-	2.5
14	697023.38	1249958.68	-	2.5
15	696990.73	1249956.69	-	2.5
16	696953.31	1249923.56	-	2.5
17	696918.37	1249879.5	-	2.5
18	696900.44	1249867.67	-	2.5
19	696878.14	1249903.49	-	2.5
20	696852.1	1249954.33	-	2.5

ДОКУМЕНТ ПОДПИСАН
ЭЛЕКТРОННОЙ ПОДПИСЬЮ
Сертификат: 839971481847979980055521910400019784 43
Владелец: ПУБЛИЧНО-ПРАВОВАЯ КОМПАНИЯ РОСКАДАСТР
Действителен: с 24.12.2025 по 19.03.2027

полное наименование должности	инициалы, фамилия

Земельный участок
вид объекта недвижимости

Лист № 34 раздела 3.2	Всего листов раздела 3.2: 237	Всего разделов: 8	Всего листов выписки: 759

12.10.2026г. № КУВИ-001/2026-139152748	
Кадастровый номер:	42:17:0101038:164(Единое землепользование)

1	2	3	4	5
21	696821.23	1249971.32	-	2.5
22	696795.58	1250039.82	-	2.5
23	696806.77	1250054.52	-	2.5
24	696877.63	1250124.96	-	2.5
25	696898.75	1250158.45	-	2.5
26	696905.3	1250208.58	-	2.5
27	696923.61	1250238.06	-	2.5
28	696949.6	1250245.63	-	2.5
29	696982.25	1250247.63	-	2.5
30	697031.1	1250245.18	-	2.5
31	697151.69	1250230.28	-	2.5
32	697186.48	1250206.41	-	2.5
33	697184.77	1250179.35	-	2.5
34	697204.7	1250174.13	-	2.5
35	697236.26	1250176.3	-	2.5
36	697248.06	1250163.07	-	2.5
37	697325.61	1250230.6	-	2.5
38	697297.92	1250244.62	-	2.5
39	697278.92	1250269.57	-	2.5
40	697285.34	1250404.34	-	2.5
41	697227.21	1250411.1	-	2.5
42	697323.17	1250800.49	-	2.5
43	696988.35	1250805.29	-	2.5
44	696986.44	1250805.25	-	2.5
45	696995.76	1250672.58	-	2.5
46	696996.91	1250663.04	-	2.5
47	697004.56	1250551.72	-	2.5
48	696418.6	1250561.76	-	2.5
49	696407.38	1250545.7	-	2.5

ДОКУМЕНТ ПОДПИСАН
ЭЛЕКТРОННОЙ ПОДПИСЬЮ
Сертификат: 839971481847979980055521910400019784 43
Владелец: ПУБЛИЧНО-ПРАВОВАЯ КОМПАНИЯ РОСКАДАСТР
Действителен: с 24.12.2025 по 19.03.2027

полное наименование должности		инициалы, фамилия

Земельный участок
вид объекта недвижимости

Лист № 35 раздела 3.2	Всего листов раздела 3.2: 237	Всего разделов: 8	Всего листов выписки: 759

12.10.2026г. № КУВИ-001/2026-139152748	
Кадастровый номер:	42:17:0101038:164(Единое землепользование)

1	2	3	4	5
50	696389.3	1250527.08	-	2.5
51	696325.99	1250490.45	-	2.5
52	696301.16	1250473.34	-	2.5
53	696279.16	1250461.6	-	2.5
54	696206.91	1250450.97	-	2.5
55	696194.24	1250430.87	-	2.5
56	696190.53	1250386.12	-	2.5
57	696153.71	1250380.15	-	2.5
58	696126.37	1250433.74	-	2.5
59	696056.76	1250418.98	-	2.5
60	696060.41	1250399.88	-	2.5
61	695971.72	1250383.44	-	2.5
62	695997.81	1250201.22	-	2.5
63	696007.18	1250205.42	-	2.5
64	696100.73	1250257.69	-	2.5
65	696133.77	1250277.33	-	2.5
66	696188.75	1250306	-	2.5
67	696234.23	1250334.88	-	2.5
68	696275.42	1250354.35	-	2.5
69	696284.17	1250381.33	-	2.5
70	696279.22	1250403.17	-	2.5
71	696306.59	1250412.08	-	2.5
72	696316.91	1250387.39	-	2.5
73	696371.65	1250405.2	-	2.5
74	696384.35	1250365.52	-	2.5
75	696405.96	1250359.6	-	2.5
76	696456.54	1250373.42	-	2.5
77	696468.31	1250352.78	-	2.5
78	696482.25	1250307.64	-	2.5

ДОКУМЕНТ ПОДПИСАН
ЭЛЕКТРОННОЙ ПОДПИСЬЮ
Сертификат: 839971481847979980055521910400019784 43
Владелец: ПУБЛИЧНО-ПРАВОВАЯ КОМПАНИЯ РОСКАДАСТР
Действителен: с 24.12.2025 по 19.03.2027

полное наименование должности		инициалы, фамилия

Земельный участок
вид объекта недвижимости

Лист № 36 раздела 3.2	Всего листов раздела 3.2: 237	Всего разделов: 8	Всего листов выписки: 759

12.10.2026г. № КУВИ-001/2026-139152748	
Кадастровый номер:	42:17:0101038:164(Единое землепользование)

1	2	3	4	5
79	696493.6	1250267.99	-	2.5
80	696521.63	1250184.49	-	2.5
81	696551.9	1250079.2	-	2.5
82	696589.65	1250005	-	2.5
83	696609.24	1249969.24	-	2.5
84	696614.25	1249950.11	-	2.5
85	696602.66	1249856.62	-	2.5
86	696620.22	1249852.15	-	2.5
87	696656.35	1249826.89	-	2.5
88	696671.01	1249814.34	-	2.5
89	696726.87	1249811.03	-	2.5
90	696744.28	1249810	-	2.5
91	696785.9	1249726.2	-	2.5
92	696795.16	1249653.98	-	2.5
93	696797.15	1249560.19	-	2.5
94	696847.22	1249550.93	-	2.5
95	696859.23	1249541.15	-	2.5
96	696858.05	1249488.19	-	2.5
97	696851.02	1249477.48	-	2.5
98	696825.16	1249475.34	-	2.5
99	696807.08	1249456.72	-	2.5
100	696781.68	1249413.8	-	2.5
101	696788.01	1249393.28	-	2.5
102	696790.13	1249366.07	-	2.5
103	696782.58	1249332.27	-	2.5
104	696768.92	1249145.08	-	2.5
105	696797.37	1249141.73	-	2.5
106	696827.94	1249294.58	-	2.5
107	696834.33	1249291.89	-	2.5

полное наименование должности		инициалы, фамилия

ДОКУМЕНТ ПОДПИСАН
ЭЛЕКТРОННОЙ ПОДПИСЬЮ
Сертификат: 839971481847979980055521910400019784 43
Владелец: ПУБЛИЧНО-ПРАВОВАЯ КОМПАНИЯ РОСКАДАСТР
Действителен: с 24.12.2025 по 19.03.2027

Земельный участок
вид объекта недвижимости

Лист № 37 раздела 3.2	Всего листов раздела 3.2: 237	Всего разделов: 8	Всего листов выписки: 759

12.10.2026г. № КУВИ-001/2026-139152748	
Кадастровый номер:	42:17:0101038:164(Единое землепользование)

1	2	3	4	5
108	696879.09	1249273.06	-	2.5
109	696834.4	1249218.35	-	2.5
110	696827.67	1249160.08	-	2.5
111	696817.56	1249133.13	-	2.5
112	696812.67	1249035.42	-	2.5
113	696800.12	1248959.61	-	2.5
114	696799.94	1248937.05	-	2.5
115	696809.24	1248928.79	-	2.5
116	696845.54	1248924.64	-	2.5
117	696894.39	1248922.2	-	2.5
118	697035.14	1248897.33	-	2.5
1	697057.81	1248906.04	-	2.5
1	689585.79	1244095.95	-	2.5
2	689575.79	1244095.95	-	2.5
3	689575.79	1244105.95	-	2.5
4	689585.79	1244105.95	-	2.5
1	689585.79	1244095.95	-	2.5
1	689609.49	1243925.05	-	2.5
2	689585.83	1244022.03	-	2.5
3	689615.04	1244052.64	-	2.5
4	689648.11	1244073.64	-	2.5
5	689637.97	1244106.47	-	2.5
6	689589.19	1244114.23	-	2.5
7	689548.62	1244120.68	-	2.5
8	689553.72	1244105.62	-	2.5
9	689506.25	1244109.39	-	2.5
10	689506.64	1244065.91	-	2.5
11	689543.79	1244086.82	-	2.5
12	689549.01	1244077.2	-	2.5

полное наименование должности		инициалы, фамилия

ДОКУМЕНТ ПОДПИСАН
ЭЛЕКТРОННОЙ ПОДПИСЬЮ
Сертификат: 839971481847979980055521910400019784 43
Владелец: ПУБЛИЧНО-ПРАВОВАЯ КОМПАНИЯ РОСКАДАСТР
Действителен: с 24.12.2025 по 19.03.2027

Земельный участок
вид объекта недвижимости

Лист № 38 раздела 3.2	Всего листов раздела 3.2: 237	Всего разделов: 8	Всего листов выписки: 759

12.10.2026г. № КУВИ-001/2026-139152748	
Кадастровый номер:	42:17:0101038:164(Единое землепользование)

1	2	3	4	5
13	689512.5	1244023.66	-	2.5
14	689509.6	1243954.44	-	2.5
15	689529.94	1243952.63	-	2.5
16	689537.33	1243979.63	-	2.5
17	689557.7	1243979.18	-	2.5
18	689575.03	1243963.85	-	2.5
19	689574.3	1243931.26	-	2.5
1	689609.49	1243925.05	-	2.5
1	694566.59	1249062.07	-	2.5
2	694556.59	1249062.07	-	2.5
3	694556.59	1249072.07	-	2.5
4	694566.59	1249072.07	-	2.5
1	694566.59	1249062.07	-	2.5
1	694183.6	1249099.1	-	2.5
2	694173.6	1249099.1	-	2.5
3	694173.6	1249109.1	-	2.5
4	694183.6	1249109.1	-	2.5
1	694183.6	1249099.1	-	2.5
1	694215.87	1249206.39	-	2.5
2	694205.87	1249206.39	-	2.5
3	694205.87	1249216.39	-	2.5
4	694215.87	1249216.39	-	2.5
1	694215.87	1249206.39	-	2.5
1	694218.1	1249276.31	-	2.5
2	694208.1	1249276.31	-	2.5
3	694208.1	1249286.31	-	2.5
4	694218.1	1249286.31	-	2.5
1	694218.1	1249276.31	-	2.5
1	694729.54	1248967.56	-	2.5

ДОКУМЕНТ ПОДПИСАН
ЭЛЕКТРОННОЙ ПОДПИСЬЮ
Сертификат: 839971481847979980055521910400019784 43
Владелец: ПУБЛИЧНО-ПРАВОВАЯ КОМПАНИЯ РОСКАДАСТР
Действителен: с 24.12.2025 по 19.03.2027

полное наименование должности		инициалы, фамилия

Земельный участок
вид объекта недвижимости

Лист № 39 раздела 3.2	Всего листов раздела 3.2: 237	Всего разделов: 8	Всего листов выписки: 759

12.10.2026г. № КУВИ-001/2026-139152748	
Кадастровый номер:	42:17:0101038:164(Единое землепользование)

1	2	3	4	5
2	694837.72	1249128.2	-	2.5
3	694821.73	1249142.14	-	2.5
4	694836.12	1249178.5	-	2.5
5	694840.86	1249208.29	-	2.5
6	694816.9	1249230.56	-	2.5
7	694792.73	1249243.32	-	2.5
8	694770.76	1249232.94	-	2.5
9	694776.04	1249226.03	-	2.5
10	694750.84	1249192.62	-	2.5
11	694730.78	1249214.19	-	2.5
12	694704.4	1249242.56	-	2.5
13	694746.98	1249324.5	-	2.5
14	694772.48	1249371.48	-	2.5
15	694788.86	1249375.19	-	2.5
16	694796.8	1249365.51	-	2.5
17	694788.23	1249346.68	-	2.5
18	694799.91	1249321.96	-	2.5
19	694846.38	1249273.38	-	2.5
20	694874.42	1249251.02	-	2.5
21	694912.05	1249232.52	-	2.5
22	694949.36	1249276.88	-	2.5
23	694819.54	1249436.54	-	2.5
24	694666.67	1249608.86	-	2.5
25	694600.26	1249524.07	-	2.5
26	694458.28	1249355.36	-	2.5
27	694411.9	1249285.74	-	2.5
28	694298.8	1249408.49	-	2.5
29	694285.79	1249434.59	-	2.5
30	694285.37	1249476.72	-	2.5

полное наименование должности		инициалы, фамилия

ДОКУМЕНТ ПОДПИСАН
ЭЛЕКТРОННОЙ ПОДПИСЬЮ
Сертификат: 839971481847979980055521910400019784 43
Владелец: ПУБЛИЧНО-ПРАВОВАЯ КОМПАНИЯ РОСКАДАСТР
Действителен: с 24.12.2025 по 19.03.2027

Земельный участок
вид объекта недвижимости

Лист № 40 раздела 3.2	Всего листов раздела 3.2: 237	Всего разделов: 8	Всего листов выписки: 759

12.10.2026г. № КУВИ-001/2026-139152748	
Кадастровый номер:	42:17:0101038:164(Единое землепользование)

1	2	3	4	5
31	694238.08	1249488.63	-	2.5
32	694220.37	1249486.31	-	2.5
33	694217.44	1249476.86	-	2.5
34	694252.66	1249410.87	-	2.5
35	694340.32	1249320.61	-	2.5
36	694346.45	1249290.59	-	2.5
37	694372.34	1249217.33	-	2.5
38	694363.83	1249201.21	-	2.5
39	694350.1	1249194.72	-	2.5
40	694315.21	1249214.52	-	2.5
41	694281.74	1249237	-	2.5
42	694275.35	1249270.43	-	2.5
43	694289.51	1249295.93	-	2.5
44	694265.12	1249299.18	-	2.5
45	694212.68	1249323.45	-	2.5
46	694189.53	1249321.24	-	2.5
47	694173.54	1249274.04	-	2.5
48	694171.4	1249238.77	-	2.5
49	694148.82	1249201.23	-	2.5
50	694144.27	1249179.59	-	2.5
51	694154.95	1249171.2	-	2.5
52	694168.8	1249183.12	-	2.5
53	694209.17	1249179.91	-	2.5
54	694227.43	1249177.06	-	2.5
55	694207.24	1249124.53	-	2.5
56	694173.09	1249131.4	-	2.5
57	694147.8	1249155.06	-	2.5
58	694137.9	1249137.61	-	2.5
59	694137.03	1249098.23	-	2.5

полное наименование должности		инициалы, фамилия

ДОКУМЕНТ ПОДПИСАН
ЭЛЕКТРОННОЙ ПОДПИСЬЮ
Сертификат: 839971481847979980055521910400019784 43
Владелец: ПУБЛИЧНО-ПРАВОВАЯ КОМПАНИЯ РОСКАДАСТР
Действителен: с 24.12.2025 по 19.03.2027

Земельный участок
вид объекта недвижимости

Лист № 41 раздела 3.2	Всего листов раздела 3.2: 237	Всего разделов: 8	Всего листов выписки: 759

12.10.2026г. № КУВИ-001/2026-139152748	
Кадастровый номер:	42:17:0101038:164(Единое землепользование)

1	2	3	4	5
60	694141.95	1249075.03	-	2.5
61	694137.94	1249016.69	-	2.5
62	694144.27	1248996.17	-	2.5
63	694143.79	1248974.45	-	2.5
64	694138.12	1248963.7	-	2.5
65	694131.84	1248925.8	-	2.5
66	694161.56	1248902.72	-	2.5
67	694181.11	1248865.61	-	2.5
68	694219.53	1248821.28	-	2.5
69	694250.22	1248796.14	-	2.5
70	694260.3	1248760.59	-	2.5
71	694254.6	1248748.49	-	2.5
72	694325.09	1248680.36	-	2.5
73	694360.58	1248748.86	-	2.5
74	694361.06	1248770.59	-	2.5
75	694372.17	1248781.21	-	2.5
76	694383.15	1248786.4	-	2.5
77	694401.26	1248806.38	-	2.5
78	694593.47	1249080.63	-	2.5
79	694662.43	1249065.51	-	2.5
80	694685.94	1249022.88	-	2.5
81	694728.91	1249000.18	-	2.5
1	694729.54	1248967.56	-	2.5
1	691059.32	1243105.43	-	-
2	691049.32	1243105.43	-	-
3	691049.32	1243115.43	-	-
4	691059.32	1243115.43	-	-
1	691059.32	1243105.43	-	-
1	691255.26	1243288.03	-	-

полное наименование должности		инициалы, фамилия

ДОКУМЕНТ ПОДПИСАН
ЭЛЕКТРОННОЙ ПОДПИСЬЮ
Сертификат: 839971481847979980055521910400019784 43
Владелец: ПУБЛИЧНО-ПРАВОВАЯ КОМПАНИЯ РОСКАДАСТР
Действителен: с 24.12.2025 по 19.03.2027

Земельный участок
вид объекта недвижимости

Лист № 42 раздела 3.2	Всего листов раздела 3.2: 237	Всего разделов: 8	Всего листов выписки: 759

12.10.2026г. № КУВИ-001/2026-139152748	
Кадастровый номер:	42:17:0101038:164(Единое землепользование)

1	2	3	4	5
2	691211.44	1243272.7	-	-
3	691105.26	1243140.55	-	-
4	691084.46	1243121.99	-	-
5	691068.5	1243137.29	-	-
6	691087.45	1243195.29	-	-
7	691144.03	1243295.93	-	-
8	691198.77	1243374.89	-	-
9	691294.19	1243511.35	-	-
10	691256.4	1243523.05	-	-
11	691278.66	1243547.01	-	-
12	691300.42	1243547.88	-	-
13	691342.16	1243530.66	-	-
14	691382.62	1243517.53	-	-
15	691404.05	1243503.47	-	-
16	691359.42	1243451.47	-	-
17	691339.54	1243412.51	-	-
18	691333.29	1243375.97	-	-
19	691294.48	1243341.5	-	-
1	691255.26	1243288.03	-	-
1	691448.05	1243526.94	-	-
2	691417.12	1243541.22	-	-
3	691367.14	1243554.56	-	-
4	691317.32	1243574.68	-	-
5	691290.68	1243598.37	-	-
6	691291.14	1243618.74	-	-
7	691317.02	1243622.24	-	-
8	691350.88	1243617.41	-	-
9	691409.48	1243564.49	-	-
10	691456.53	1243541.71	-	-

ДОКУМЕНТ ПОДПИСАН
ЭЛЕКТРОННОЙ ПОДПИСЬЮ
Сертификат: 839971481847979980055521910400019784 43
Владелец: ПУБЛИЧНО-ПРАВОВАЯ КОМПАНИЯ РОСКАДАСТР
Действителен: с 24.12.2025 по 19.03.2027

полное наименование должности	инициалы, фамилия

Земельный участок
вид объекта недвижимости

Лист № 43 раздела 3.2	Всего листов раздела 3.2: 237	Всего разделов: 8	Всего листов выписки: 759

12.10.2026г. № КУВИ-001/2026-139152748	
Кадастровый номер:	42:17:0101038:164(Единое землепользование)

1	2	3	4	5
1	691448.05	1243526.94	-	-
1	691473.7	1243213.88	-	-
2	691454.94	1243225.18	-	-
3	691446.07	1243253.91	-	-
4	691467.1	1243283.34	-	-
5	691492.9	1243282.76	-	-
6	691496.37	1243255.51	-	-
1	691473.7	1243213.88	-	-
1	691430.45	1243285.5	-	-
2	691352.85	1243277.71	-	-
3	691329.88	1243283.67	-	-
4	691315.46	1243307.07	-	-
5	691391.71	1243437.17	-	-
6	691425.06	1243470.4	-	-
7	691453.12	1243449.38	-	-
8	691438.67	1243410.31	-	-
9	691418.9	1243376.79	-	-
10	691419.81	1243356.39	-	-
11	691451.83	1243329.86	-	-
1	691430.45	1243285.5	-	-
1	691094.86	1243329.49	-	-
2	691084.86	1243329.49	-	-
3	691084.86	1243339.5	-	-
4	691094.86	1243339.49	-	-
1	691094.86	1243329.49	-	-
1	691104.32	1243603.86	-	-
2	691078.67	1243611.22	-	-
3	691020.47	1243620.66	-	-
4	690996.56	1243645.65	-	-

ДОКУМЕНТ ПОДПИСАН
ЭЛЕКТРОННОЙ ПОДПИСЬЮ
Сертификат: 839971481847979980055521910400019784 43
Владелец: ПУБЛИЧНО-ПРАВОВАЯ КОМПАНИЯ РОСКАДАСТР
Действителен: с 24.12.2025 по 19.03.2027

полное наименование должности		инициалы, фамилия

Земельный участок
вид объекта недвижимости

Лист № 44 раздела 3.2	Всего листов раздела 3.2: 237	Всего разделов: 8	Всего листов выписки: 759

12.10.2026г. № КУВИ-001/2026-139152748	
Кадастровый номер:	42:17:0101038:164(Единое землепользование)

1	2	3	4	5
5	690960.17	1243658.69	-	-
6	690922.08	1243656.8	-	-
7	690900.72	1243673.58	-	-
8	690908.08	1243699.24	-	-
9	690894.05	1243740.31	-	-
10	690872.62	1243754.37	-	-
11	690879.89	1243775.95	-	-
12	690883.06	1243796.26	-	-
13	690848.84	1243845.93	-	-
14	690880.34	1243857.46	-	-
15	690908.2	1243826.95	-	-
16	690891.18	1243794.72	-	-
17	690916.78	1243784.64	-	-
18	690900.05	1243765.99	-	-
19	690946.31	1243707.91	-	-
20	690967.96	1243703.35	-	-
21	690983.64	1243675.84	-	-
22	691009.48	1243676.61	-	-
23	691018.56	1243657.39	-	-
24	691070.1	1243653.53	-	-
25	691104.03	1243651.42	-	-
26	691125.3	1243630.57	-	-
1	691104.32	1243603.86	-	-
1	691141.82	1243363.77	-	-
2	691131.82	1243363.77	-	-
3	691131.82	1243373.77	-	-
4	691141.82	1243373.76	-	-
1	691141.82	1243363.77	-	-
1	691216.05	1243433.46	-	-

ДОКУМЕНТ ПОДПИСАН
ЭЛЕКТРОННОЙ ПОДПИСЬЮ
Сертификат: 839971481847979980055521910400019784 43
Владелец: ПУБЛИЧНО-ПРАВОВАЯ КОМПАНИЯ РОСКАДАСТР
Действителен: с 24.12.2025 по 19.03.2027

полное наименование должности	инициалы, фамилия

Земельный участок
вид объекта недвижимости

Лист № 45 раздела 3.2	Всего листов раздела 3.2: 237	Всего разделов: 8	Всего листов выписки: 759

12.10.2026г. № КУВИ-001/2026-139152748	
Кадастровый номер:	42:17:0101038:164(Единое землепользование)

1	2	3	4	5
2	691206.05	1243433.46	-	-
3	691206.05	1243443.46	-	-
4	691216.05	1243443.46	-	-
1	691216.05	1243433.46	-	-
1	691076.88	1243453.67	-	-
2	691064.45	1243444.43	-	-
3	691040.45	1243465.34	-	-
4	691029.1	1243504.99	-	-
5	691042.8	1243510.12	-	-
1	691076.88	1243453.67	-	-
1	691247.02	1243482.36	-	-
2	691237.02	1243482.36	-	-
3	691237.02	1243492.36	-	-
4	691247.03	1243492.36	-	-
1	691247.02	1243482.36	-	-
1	691582.59	1243512.28	-	-
2	691572.6	1243512.29	-	-
3	691572.59	1243522.28	-	-
4	691582.59	1243522.28	-	-
1	691582.59	1243512.28	-	-
1	691075.04	1243569.05	-	-
2	691065.04	1243569.05	-	-
3	691065.04	1243579.05	-	-
4	691075.04	1243579.06	-	-
1	691075.04	1243569.05	-	-
1	691601.31	1243607.8	-	-
2	691599.51	1243608.74	-	-
3	691600.45	1243610.53	-	-
4	691602.25	1243609.59	-	-

ДОКУМЕНТ ПОДПИСАН
ЭЛЕКТРОННОЙ ПОДПИСЬЮ
Сертификат: 839971481847979980055521910400019784 43
Владелец: ПУБЛИЧНО-ПРАВОВАЯ КОМПАНИЯ РОСКАДАСТР
Действителен: с 24.12.2025 по 19.03.2027

полное наименование должности		инициалы, фамилия

Земельный участок
вид объекта недвижимости

Лист № 46 раздела 3.2	Всего листов раздела 3.2: 237	Всего разделов: 8	Всего листов выписки: 759

12.10.2026г. № КУВИ-001/2026-139152748	
Кадастровый номер:	42:17:0101038:164(Единое землепользование)

1	2	3	4	5
1	691601.31	1243607.8	-	-
1	690693.41	1243637.43	-	-
2	690673.07	1243639.24	-	-
3	690643.76	1243665.71	-	-
4	690629.52	1243697.27	-	-
5	690651.31	1243699.49	-	-
6	690699.26	1243656.32	-	-
1	690693.41	1243637.43	-	-
1	690961.09	1243638.15	-	-
2	690951.09	1243638.15	-	-
3	690951.09	1243648.15	-	-
4	690961.09	1243648.15	-	-
1	690961.09	1243638.15	-	-
1	691590.62	1243644.07	-	-
2	691589.73	1243644.52	-	-
3	691590.19	1243645.41	-	-
4	691591.08	1243644.95	-	-
1	691590.62	1243644.07	-	-
1	691525.26	1243647.47	-	-
2	691523.44	1243648.41	-	-
3	691524.41	1243650.19	-	-
4	691526.21	1243649.26	-	-
1	691525.26	1243647.47	-	-
1	691448.22	1243687.62	-	-
2	691446.42	1243688.58	-	-
3	691447.36	1243690.36	-	-
4	691449.16	1243689.42	-	-
1	691448.22	1243687.62	-	-
1	690858.32	1243721.27	-	-

ДОКУМЕНТ ПОДПИСАН
ЭЛЕКТРОННОЙ ПОДПИСЬЮ
Сертификат: 839971481847979980055521910400019784 43
Владелец: ПУБЛИЧНО-ПРАВОВАЯ КОМПАНИЯ РОСКАДАСТР
Действителен: с 24.12.2025 по 19.03.2027

полное наименование должности	инициалы, фамилия

Земельный участок
вид объекта недвижимости

Лист № 47 раздела 3.2	Всего листов раздела 3.2: 237	Всего разделов: 8	Всего листов выписки: 759

12.10.2026г. № КУВИ-001/2026-139152748	
Кадастровый номер:	42:17:0101038:164(Единое землепользование)

1	2	3	4	5
2	690848.32	1243721.27	-	-
3	690848.32	1243731.27	-	-
4	690858.32	1243731.27	-	-
1	690858.32	1243721.27	-	-
1	691372.07	1243727.35	-	-
2	691370.27	1243728.28	-	-
3	691371.21	1243730.08	-	-
4	691373.01	1243729.13	-	-
1	691372.07	1243727.35	-	-
1	690814.5	1243736.51	-	-
2	690804.5	1243736.51	-	-
3	690804.5	1243746.52	-	-
4	690814.5	1243746.51	-	-
1	690814.5	1243736.51	-	-
1	691295.41	1243767.35	-	-
2	691293.61	1243768.29	-	-
3	691294.54	1243770.07	-	-
4	691296.34	1243769.13	-	-
1	691295.41	1243767.35	-	-
1	691301.12	1243793.05	-	-
2	691300.23	1243793.51	-	-
3	691300.69	1243794.39	-	-
4	691301.58	1243793.94	-	-
1	691301.12	1243793.05	-	-
1	691359.25	1243020.86	-	-
2	691345.98	1243029.24	-	-
3	691327.21	1243040.52	-	-
4	691330.71	1243075.77	-	-
5	691428.92	1243216.25	-	-

ДОКУМЕНТ ПОДПИСАН
ЭЛЕКТРОННОЙ ПОДПИСЬЮ
Сертификат: 839971481847979980055521910400019784 43
Владелец: ПУБЛИЧНО-ПРАВОВАЯ КОМПАНИЯ РОСКАДАСТР
Действителен: с 24.12.2025 по 19.03.2027

полное наименование должности		инициалы, фамилия

Земельный участок
вид объекта недвижимости

Лист № 48 раздела 3.2	Всего листов раздела 3.2: 237	Всего разделов: 8	Всего листов выписки: 759

12.10.2026г. № КУВИ-001/2026-139152748	
Кадастровый номер:	42:17:0101038:164(Единое землепользование)

1	2	3	4	5
6	691452.64	1243192.4	-	-
7	691451.96	1243161.99	-	-
8	691464.72	1243180.24	-	-
9	691521.06	1243275.28	-	-
10	691573.32	1243396.32	-	-
11	691548.33	1243392.94	-	-
12	691525.7	1243413.81	-	-
13	691531.67	1243438.14	-	-
14	691597	1243504.62	-	-
15	691623.08	1243497.09	-	-
16	691638.87	1243538.63	-	-
17	691656.88	1243614.39	-	-
18	691641.81	1243625.91	-	-
19	691626.03	1243649.35	-	-
20	691589.66	1243663.75	-	-
21	691565.78	1243670.18	-	-
22	691541.01	1243683.49	-	-
23	691534.03	1243666.34	-	-
24	691496.17	1243675.33	-	-
25	691302.89	1243781.51	-	-
26	691323.38	1243800.45	-	-
27	691331.88	1243809.32	-	-
28	691319.09	1243815.52	-	-
29	691297.82	1243826.39	-	-
30	691271.52	1243840.06	-	-
31	691226.36	1243761.47	-	-
32	691161.88	1243671.88	-	-
33	691138.85	1243675.09	-	-
34	691125.06	1243665.9	-	-

полное наименование должности		инициалы, фамилия

ДОКУМЕНТ ПОДПИСАН
ЭЛЕКТРОННОЙ ПОДПИСЬЮ
Сертификат: 839971481847979980055521910400019784 43
Владелец: ПУБЛИЧНО-ПРАВОВАЯ КОМПАНИЯ РОСКАДАСТР
Действителен: с 24.12.2025 по 19.03.2027

Земельный участок
вид объекта недвижимости

Лист № 49 раздела 3.2	Всего листов раздела 3.2: 237	Всего разделов: 8	Всего листов выписки: 759

12.10.2026г. № КУВИ-001/2026-139152748	
Кадастровый номер:	42:17:0101038:164(Единое землепользование)

1	2	3	4	5
35	691085.56	1243661.33	-	-
36	690974.26	1243727.66	-	-
37	690955.95	1243759.32	-	-
38	690967.35	1243783.52	-	-
39	690954.25	1243805.55	-	-
40	690976.31	1243820.01	-	-
41	690941.52	1243843.87	-	-
42	690923.38	1243883.68	-	-
43	690904.07	1243870.52	-	-
44	690855.75	1243897.41	-	-
45	690845.34	1243918.02	-	-
46	690751.1	1243956.79	-	-
47	690743.89	1243937.93	-	-
48	690795.61	1243881.08	-	-
49	690797.94	1243863.36	-	-
50	690855.18	1243810.47	-	-
51	690864.17	1243787.17	-	-
52	690858.23	1243764.2	-	-
53	690814.86	1243769.23	-	-
54	690741.57	1243711.09	-	-
55	690745.07	1243685.2	-	-
56	690811.74	1243628.01	-	-
57	690828.21	1243635.79	-	-
58	690817.94	1243663.2	-	-
59	690776.28	1243683.15	-	-
60	690760.28	1243697.09	-	-
61	690796.31	1243728.89	-	-
62	690811.07	1243720.42	-	-
63	690813.27	1243697.28	-	-

полное наименование должности		инициалы, фамилия

ДОКУМЕНТ ПОДПИСАН
ЭЛЕКТРОННОЙ ПОДПИСЬЮ
Сертификат: 839971481847979980055521910400019784 43
Владелец: ПУБЛИЧНО-ПРАВОВАЯ КОМПАНИЯ РОСКАДАСТР
Действителен: с 24.12.2025 по 19.03.2027

Земельный участок
вид объекта недвижимости

Лист № 50 раздела 3.2	Всего листов раздела 3.2: 237	Всего разделов: 8	Всего листов выписки: 759

12.10.2026г. № КУВИ-001/2026-139152748	
Кадастровый номер:	42:17:0101038:164(Единое землепользование)

1	2	3	4	5
64	690835.15	1243703.58	-	-
65	690861.85	1243682.61	-	-
66	690861.98	1243626.9	-	-
67	690902.27	1243605.63	-	-
68	690953.02	1243627.6	-	-
69	690965	1243616.46	-	-
70	690916.6	1243578.14	-	-
71	690942.37	1243576.21	-	-
72	690970.35	1243551.13	-	-
73	690976.47	1243582.24	-	-
74	691004.72	1243569.39	-	-
75	690989.09	1243538.49	-	-
76	691020.59	1243488.88	-	-
77	690994.37	1243470.45	-	-
78	690956.76	1243490.29	-	-
79	690911.51	1243470.92	-	-
80	690893.1	1243437.36	-	-
81	690868.87	1243447.41	-	-
82	690856.25	1243430.03	-	-
83	690832.29	1243452.29	-	-
84	690822.74	1243449.79	-	-
85	690835.88	1243430.49	-	-
86	690826.17	1243421.18	-	-
87	690765.81	1243456.49	-	-
88	690699	1243506.87	-	-
89	690672.69	1243484.37	-	-
90	690606.17	1243548.34	-	-
91	690589.3	1243584.04	-	-
92	690569.39	1243604.86	-	-

ДОКУМЕНТ ПОДПИСАН
ЭЛЕКТРОННОЙ ПОДПИСЬЮ
Сертификат: 839971481847979980055521910400019784 43
Владелец: ПУБЛИЧНО-ПРАВОВАЯ КОМПАНИЯ РОСКАДАСТР
Действителен: с 24.12.2025 по 19.03.2027

полное наименование должности		инициалы, фамилия

Земельный участок
вид объекта недвижимости

Лист № 51 раздела 3.2	Всего листов раздела 3.2: 237	Всего разделов: 8	Всего листов выписки: 759

12.10.2026г. № КУВИ-001/2026-139152748	
Кадастровый номер:	42:17:0101038:164(Единое землепользование)

1	2	3	4	5
93	690547.69	1243606.7	-	-
94	690546.67	1243621.67	-	-
95	690568.12	1243670.09	-	-
96	690640.75	1243637.25	-	-
97	690632.12	1243615.69	-	-
98	690595.77	1243630.09	-	-
99	690584.63	1243618.12	-	-
100	690627.36	1243584.55	-	-
101	690669.67	1243531.99	-	-
102	690703.25	1243576.07	-	-
103	690650.08	1243628.88	-	-
104	690700.08	1243616.89	-	-
105	690739.46	1243616.03	-	-
106	690767.29	1243584.17	-	-
107	690799.88	1243522.3	-	-
108	690787.27	1243504.92	-	-
109	690796.41	1243488.41	-	-
110	690820.13	1243516.43	-	-
111	690804.53	1243548.01	-	-
112	690837.03	1243543.22	-	-
113	690833.32	1243559.6	-	-
114	690800.94	1243569.83	-	-
115	690749.09	1243621.25	-	-
116	690753.74	1243646.96	-	-
117	690737.87	1243666.34	-	-
118	690697.33	1243676.74	-	-
119	690678.95	1243705.68	-	-
120	690653.24	1243710.33	-	-
121	690622.58	1243736.82	-	-

ДОКУМЕНТ ПОДПИСАН
ЭЛЕКТРОННОЙ ПОДПИСЬЮ
Сертификат: 839971481847979980055521910400019784 43
Владелец: ПУБЛИЧНО-ПРАВОВАЯ КОМПАНИЯ РОСКАДАСТР
Действителен: с 24.12.2025 по 19.03.2027

полное наименование должности		инициалы, фамилия

Земельный участок
вид объекта недвижимости

Лист № 52 раздела 3.2	Всего листов раздела 3.2: 237	Всего разделов: 8	Всего листов выписки: 759

12.10.2026г. № КУВИ-001/2026-139152748	
Кадастровый номер:	42:17:0101038:164(Единое землепользование)

1	2	3	4	5
122	690624.15	1243746.3	-	-
123	690653.85	1243737.49	-	-
124	690633.33	1243792.29	-	-
125	690661.39	1243832.42	-	-
126	690635.31	1243881.91	-	-
127	690598.11	1243858.28	-	-
128	690599.16	1243844.67	-	-
129	690608.52	1243837.67	-	-
130	690616.24	1243818.47	-	-
131	690567.81	1243778.8	-	-
132	690551.97	1243799.53	-	-
133	690510.05	1243808.61	-	-
134	690508.91	1243818.14	-	-
135	690514.79	1243838.39	-	-
136	690493.45	1243856.53	-	-
137	690478.91	1243874.51	-	-
138	690476.7	1243897.66	-	-
139	690452.98	1243908.39	-	-
140	690494.93	1243835.28	-	-
141	690508.38	1243794.66	-	-
142	690514.68	1243771.3	-	-
143	690520.8	1243739.85	-	-
144	690525.08	1243717.95	-	-
145	690536.78	1243618.54	-	-
146	690539.87	1243605.73	-	-
147	690547.02	1243580.04	-	-
148	690569.02	1243543.29	-	-
149	690602.21	1243510.01	-	-
150	690628.58	1243472.7	-	-

полное наименование должности		инициалы, фамилия

ДОКУМЕНТ ПОДПИСАН
ЭЛЕКТРОННОЙ ПОДПИСЬЮ
Сертификат: 839971481847979980055521910400019784 43
Владелец: ПУБЛИЧНО-ПРАВОВАЯ КОМПАНИЯ РОСКАДАСТР
Действителен: с 24.12.2025 по 19.03.2027

Земельный участок
вид объекта недвижимости

Лист № 53 раздела 3.2	Всего листов раздела 3.2: 237	Всего разделов: 8	Всего листов выписки: 759

12.10.2026г. № КУВИ-001/2026-139152748	
Кадастровый номер:	42:17:0101038:164(Единое землепользование)

1	2	3	4	5
151	690676.16	1243420.2	-	-
152	690754.67	1243352	-	-
153	690817.51	1243302.99	-	-
154	690910.53	1243207.14	-	-
155	690929.56	1243243.63	-	-
156	690961.49	1243274.17	-	-
157	691021.93	1243242.94	-	-
158	691043.93	1243254.68	-	-
159	691064.3	1243254.22	-	-
160	691082.95	1243237.51	-	-
161	691068.95	1243218.8	-	-
162	691021.81	1243176.37	-	-
163	691015.89	1243126.14	-	-
164	691121.36	1243037.44	-	-
165	691149.96	1243072.99	-	-
166	691166.06	1243064.48	-	-
167	691185.68	1243091.21	-	-
168	691224.18	1243112.1	-	-
169	691211.23	1243140.92	-	-
170	691223.88	1243159.65	-	-
171	691270.5	1243179	-	-
172	691310.67	1243152.3	-	-
173	691268.78	1243101.6	-	-
174	691253.15	1243070.7	-	-
175	691272.71	1243033.58	-	-
176	691260.04	1243013.48	-	-
177	691253.8	1242976.94	-	-
178	691272.2	1242949.35	-	-
179	691274.31	1242922.14	-	-

ДОКУМЕНТ ПОДПИСАН
ЭЛЕКТРОННОЙ ПОДПИСЬЮ
Сертификат: 839971481847979980055521910400019784 43
Владелец: ПУБЛИЧНО-ПРАВОВАЯ КОМПАНИЯ РОСКАДАСТР
Действителен: с 24.12.2025 по 19.03.2027

полное наименование должности		инициалы, фамилия

Земельный участок
вид объекта недвижимости

Лист № 54 раздела 3.2	Всего листов раздела 3.2: 237	Всего разделов: 8	Всего листов выписки: 759

12.10.2026г. № КУВИ-001/2026-139152748	
Кадастровый номер:	42:17:0101038:164(Единое землепользование)

1	2	3	4	5
180	691255.92	1242914.16	-	-
181	691284.32	1242886.75	-	-
1	691359.25	1243020.86	-	-
1	694886.14	1243014.81	-	-
2	694876.14	1243014.81	-	-
3	694876.14	1243024.81	-	-
4	694886.14	1243024.81	-	-
1	694886.14	1243014.81	-	-
1	694884.79	1243060.69	-	-
2	694874.79	1243060.69	-	-
3	694874.79	1243070.69	-	-
4	694884.79	1243070.69	-	-
1	694884.79	1243060.69	-	-
1	694892.04	1243035.73	-	-
2	694882.04	1243035.73	-	-
3	694882.04	1243045.73	-	-
4	694892.04	1243045.73	-	-
1	694892.04	1243035.73	-	-
1	695080.16	1243048.54	-	-
2	695070.16	1243048.54	-	-
3	695070.16	1243058.54	-	-
4	695080.16	1243058.54	-	-
1	695080.16	1243048.54	-	-
1	695137.71	1243070.71	-	-
2	695127.71	1243070.71	-	-
3	695127.71	1243080.71	-	-
4	695137.71	1243080.71	-	-
1	695137.71	1243070.71	-	-
1	694795.13	1243229.45	-	-

полное наименование должности	ДОКУМЕНТ ПОДПИСАН ЭЛЕКТРОННОЙ ПОДПИСЬЮ Сертификат: 839971481847979980055521910400019784 43 Владелец: ПУБЛИЧНО-ПРАВОВАЯ КОМПАНИЯ РОСКАДАСТР Действителен: с 24.12.2025 по 19.03.2027	инициалы, фамилия

Земельный участок
вид объекта недвижимости

Лист № 55 раздела 3.2	Всего листов раздела 3.2: 237	Всего разделов: 8	Всего листов выписки: 759

12.10.2026г. № КУВИ-001/2026-139152748	
Кадастровый номер:	42:17:0101038:164(Единое землепользование)

1	2	3	4	5
2	694785.13	1243229.45	-	-
3	694785.13	1243239.45	-	-
4	694795.13	1243239.45	-	-
1	694795.13	1243229.45	-	-
1	694919.54	1243204.07	-	-
2	694900.47	1243201.77	-	-
3	694879.19	1243222.63	-	-
4	694876.99	1243245.77	-	-
5	694904.15	1243245.17	-	-
6	694922.44	1243212.16	-	-
1	694919.54	1243204.07	-	-
1	694767.15	1243132.72	-	-
2	694754.78	1243126.21	-	-
3	694721.43	1243154.12	-	-
4	694733.05	1243187.83	-	-
5	694765.55	1243183.03	-	-
1	694767.15	1243132.72	-	-
1	694342.31	1242240.59	-	-
2	694353.23	1242250.65	-	-
3	694376.31	1242311.27	-	-
4	694377.55	1242366.95	-	-
5	694390.07	1242441.4	-	-
6	694435.03	1242508.33	-	-
7	694408.44	1242534.74	-	-
8	694487.68	1242676.99	-	-
9	694534.58	1242769.7	-	-
10	694518.7	1242789.07	-	-
11	694532.92	1242817.29	-	-
12	694526.67	1242841.88	-	-

ДОКУМЕНТ ПОДПИСАН
ЭЛЕКТРОННОЙ ПОДПИСЬЮ
Сертификат: 839971481847979980055521910400019784 43
Владелец: ПУБЛИЧНО-ПРАВОВАЯ КОМПАНИЯ РОСКАДАСТР
Действителен: с 24.12.2025 по 19.03.2027

полное наименование должности		инициалы, фамилия

Земельный участок
вид объекта недвижимости

Лист № 56 раздела 3.2	Всего листов раздела 3.2: 237	Всего разделов: 8	Всего листов выписки: 759

12.10.2026г. № КУВИ-001/2026-139152748	
Кадастровый номер:	42:17:0101038:164(Единое землепользование)

1	2	3	4	5
13	694549.33	1242883.49	-	-
14	694562.88	1242881.84	-	-
15	694640.13	1242812.19	-	-
16	694653.89	1242820.04	-	-
17	694736.52	1242930.97	-	-
18	694670.82	1243031.61	-	-
19	694694.96	1243078.62	-	-
20	694739.14	1243049.11	-	-
21	694764.46	1243087.95	-	-
22	694785.04	1243097	-	-
23	694809.18	1243082.88	-	-
24	694814.01	1243055.6	-	-
25	694866.03	1243012.33	-	-
26	694954.39	1242953.31	-	-
27	694992.81	1242970.12	-	-
28	694998.63	1242987.65	-	-
29	694869.11	1243089.7	-	-
30	694850.58	1243111.85	-	-
31	694848.29	1243130.92	-	-
32	694892.16	1243148.97	-	-
33	694920.17	1243125.25	-	-
34	695011.21	1243064.81	-	-
35	695065.08	1243043.24	-	-
36	695112.61	1243042.18	-	-
37	695154.46	1243030.38	-	-
38	695172.18	1243032.71	-	-
39	695196.01	1243066.15	-	-
40	695116.35	1243149.43	-	-
41	695135.96	1243176.17	-	-

ДОКУМЕНТ ПОДПИСАН
ЭЛЕКТРОННОЙ ПОДПИСЬЮ
Сертификат: 839971481847979980055521910400019784 43
Владелец: ПУБЛИЧНО-ПРАВОВАЯ КОМПАНИЯ РОСКАДАСТР
Действителен: с 24.12.2025 по 19.03.2027

полное наименование должности	инициалы, фамилия

Земельный участок
вид объекта недвижимости

Лист № 57 раздела 3.2	Всего листов раздела 3.2: 237	Всего разделов: 8	Всего листов выписки: 759

12.10.2026г. № КУВИ-001/2026-139152748	
Кадастровый номер:	42:17:0101038:164(Единое землепользование)

1	2	3	4	5
42	695130.89	1243192.58	-	-
43	695095.82	1243204.23	-	-
44	695100.74	1243220.56	-	-
45	695043.06	1243264.11	-	-
46	694972.6	1243336.38	-	-
47	694885.36	1243410.98	-	-
48	694843.54	1243350.53	-	-
49	694755.31	1243230.25	-	-
50	694687.85	1243128.51	-	-
51	694595.45	1242998.99	-	-
52	694496.44	1242812.8	-	-
53	694449.36	1242704.19	-	-
54	694417.47	1242608.81	-	-
55	694387.6	1242492.13	-	-
56	694377.39	1242474.15	-	-
57	694357.32	1242437.49	-	-
58	694313.56	1242386.2	-	-
59	694249.42	1242327.53	-	-
60	694228.58	1242303.23	-	-
61	694241.06	1242295.04	-	-
62	694249.33	1242290.36	-	-
63	694288.73	1242268.4	-	-
64	694320.58	1242252.11	-	-
65	694339.83	1242242.27	-	-
1	694342.31	1242240.59	-	-
1	693581.07	1241336.01	-	2.5
2	693676.63	1241481.75	-	2.5
3	693595.88	1241391.34	-	2.5
4	693547.49	1241343.35	-	2.5

ДОКУМЕНТ ПОДПИСАН
ЭЛЕКТРОННОЙ ПОДПИСЬЮ
Сертификат: 839971481847979980055521910400019784 43
Владелец: ПУБЛИЧНО-ПРАВОВАЯ КОМПАНИЯ РОСКАДАСТР
Действителен: с 24.12.2025 по 19.03.2027

полное наименование должности	инициалы, фамилия

Земельный участок
вид объекта недвижимости

Лист № 58 раздела 3.2	Всего листов раздела 3.2: 237	Всего разделов: 8	Всего листов выписки: 759

12.10.2026г. № КУВИ-001/2026-139152748	
Кадастровый номер:	42:17:0101038:164(Единое землепользование)

1	2	3	4	5
1	693581.07	1241336.01	-	2.5
1	690787.78	1240675.75	-	2.5
2	690804.77	1240706.62	-	2.5
3	690792.36	1240759.88	-	2.5
4	690754.7	1240838.16	-	2.5
5	690695.46	1240862.57	-	2.5
6	690643.8	1240861	-	2.5
7	690607.56	1240819.69	-	2.5
8	690612.69	1240805.99	-	2.5
9	690649.96	1240832.33	-	2.5
10	690682.52	1240830.25	-	2.5
11	690699.66	1240806.77	-	2.5
12	690737.72	1240685.01	-	2.5
13	690761.83	1240669.53	-	2.5
1	690787.78	1240675.75	-	2.5
1	691218.09	1242210.1	-	2.5
2	691241.15	1242269.37	-	2.5
3	691267.07	1242335.37	-	2.5
4	691287.34	1242453.12	-	2.5
5	691295.21	1242501.85	-	2.5
6	691201.82	1242517.51	-	2.5
7	691168.98	1242507.37	-	2.5
8	691107.69	1242561.72	-	2.5
9	691111.13	1242594.25	-	2.5
10	691136.51	1242635.8	-	2.5
11	691126.69	1242670.74	-	2.5
12	691051.91	1242543.43	-	2.5
13	690997.88	1242441.12	-	2.5
14	690972.58	1242416.92	-	2.5

ДОКУМЕНТ ПОДПИСАН
ЭЛЕКТРОННОЙ ПОДПИСЬЮ
Сертификат: 839971481847979980055521910400019784 43
Владелец: ПУБЛИЧНО-ПРАВОВАЯ КОМПАНИЯ РОСКАДАСТР
Действителен: с 24.12.2025 по 19.03.2027

полное наименование должности		инициалы, фамилия

Земельный участок
вид объекта недвижимости

Лист № 59 раздела 3.2	Всего листов раздела 3.2: 237	Всего разделов: 8	Всего листов выписки: 759

12.10.2026г. № КУВИ-001/2026-139152748	
Кадастровый номер:	42:17:0101038:164(Единое землепользование)

1	2	3	4	5
15	690970.94	1242399	-	2.5
16	691050.27	1242423.05	-	2.5
17	691126.65	1242436.3	-	2.5
18	691144.49	1242382.92	-	2.5
19	691170.5	1242391.85	-	2.5
20	691167.84	1242455.77	-	2.5
21	691213.07	1242473.79	-	2.5
22	691220.32	1242432.87	-	2.5
23	691203.39	1242404.71	-	2.5
24	691194.16	1242356.01	-	2.5
25	691178.62	1242329.18	-	2.5
26	691134.65	1242307.06	-	2.5
27	691085.01	1242335.33	-	2.5
28	691034.82	1242339.16	-	2.5
29	691012.86	1242328.78	-	2.5
30	691006.82	1242301.74	-	2.5
31	691022.52	1242274.22	-	2.5
32	691106.8	1242215.29	-	2.5
33	691140.69	1242211.82	-	2.5
34	691148.14	1242241.54	-	2.5
35	691167.3	1242247.91	-	2.5
36	691177.75	1242228.66	-	2.5
37	691190.81	1242205.27	-	2.5
1	691218.09	1242210.1	-	2.5
1	690872.16	1242074.49	-	2.5
2	690862.16	1242074.49	-	2.5
3	690862.16	1242084.49	-	2.5
4	690872.16	1242084.49	-	2.5
1	690872.16	1242074.49	-	2.5

полное наименование должности		инициалы, фамилия

ДОКУМЕНТ ПОДПИСАН
ЭЛЕКТРОННОЙ ПОДПИСЬЮ
Сертификат: 839971481847979980055521910400019784 43
Владелец: ПУБЛИЧНО-ПРАВОВАЯ КОМПАНИЯ РОСКАДАСТР
Действителен: с 24.12.2025 по 19.03.2027

Земельный участок
вид объекта недвижимости

Лист № 60 раздела 3.2	Всего листов раздела 3.2: 237	Всего разделов: 8	Всего листов выписки: 759

12.10.2026г. № КУВИ-001/2026-139152748	
Кадастровый номер:	42:17:0101038:164(Единое землепользование)

1	2	3	4	5
1	690544.69	1241797.12	-	2.5
2	690534.69	1241797.12	-	2.5
3	690534.69	1241807.12	-	2.5
4	690544.69	1241807.12	-	2.5
1	690544.69	1241797.12	-	2.5
1	690233.78	1240122.72	-	2.5
2	690223.78	1240122.72	-	2.5
3	690223.78	1240132.72	-	2.5
4	690233.78	1240132.72	-	2.5
1	690233.78	1240122.72	-	2.5
1	690071.6	1239977.55	-	2.5
2	690061.6	1239977.55	-	2.5
3	690061.6	1239987.55	-	2.5
4	690071.6	1239987.55	-	2.5
1	690071.6	1239977.55	-	2.5
1	689116.78	1241184.8	-	2.5
2	689106.78	1241184.8	-	2.5
3	689106.78	1241194.8	-	2.5
4	689116.78	1241194.8	-	2.5
1	689116.78	1241184.8	-	2.5
1	689958.74	1240003.82	-	2.5
2	689948.74	1240003.82	-	2.5
3	689948.74	1240013.82	-	2.5
4	689958.74	1240013.82	-	2.5
1	689958.74	1240003.82	-	2.5
1	689832.75	1240418.28	-	2.5
2	689822.75	1240418.28	-	2.5
3	689822.75	1240428.28	-	2.5
4	689832.75	1240428.28	-	2.5

ДОКУМЕНТ ПОДПИСАН
ЭЛЕКТРОННОЙ ПОДПИСЬЮ
Сертификат: 839971481847979980055521910400019784 43
Владелец: ПУБЛИЧНО-ПРАВОВАЯ КОМПАНИЯ РОСКАДАСТР
Действителен: с 24.12.2025 по 19.03.2027

полное наименование должности		инициалы, фамилия

Земельный участок
вид объекта недвижимости

Лист № 61 раздела 3.2	Всего листов раздела 3.2: 237	Всего разделов: 8	Всего листов выписки: 759

12.10.2026г. № КУВИ-001/2026-139152748	
Кадастровый номер:	42:17:0101038:164(Единое землепользование)

1	2	3	4	5
1	689832.75	1240418.28	-	2.5
1	689903.38	1240019.32	-	2.5
2	689893.38	1240019.32	-	2.5
3	689893.38	1240029.32	-	2.5
4	689903.38	1240029.32	-	2.5
1	689903.38	1240019.32	-	2.5
1	689694.43	1240384.8	-	2.5
2	689675.27	1240378.43	-	2.5
3	689664.61	1240388.18	-	2.5
4	689667.72	1240405.77	-	2.5
5	689692.4	1240416.09	-	2.5
6	689706.95	1240398.11	-	2.5
1	689694.43	1240384.8	-	2.5
1	689496.14	1240326.7	-	2.5
2	689488.77	1240362.19	-	2.5
3	689494.42	1240371.57	-	2.5
4	689548.07	1240401.63	-	2.5
1	689496.14	1240326.7	-	2.5
1	689646.87	1240262.22	-	2.5
2	689635.77	1240251.6	-	2.5
3	689619.53	1240254.67	-	2.5
4	689588.69	1240273.02	-	2.5
5	689602.75	1240294.45	-	2.5
6	689636.64	1240290.98	-	2.5
1	689646.87	1240262.22	-	2.5
1	690125.44	1241888.37	-	2.5
2	690106.66	1241886.68	-	2.5
3	690090.49	1241900.22	-	2.5
4	690082.4	1241932.02	-	2.5

ДОКУМЕНТ ПОДПИСАН
ЭЛЕКТРОННОЙ ПОДПИСЬЮ
Сертификат: 839971481847979980055521910400019784 43
Владелец: ПУБЛИЧНО-ПРАВОВАЯ КОМПАНИЯ РОСКАДАСТР
Действителен: с 24.12.2025 по 19.03.2027

полное наименование должности		инициалы, фамилия

Земельный участок
вид объекта недвижимости

Лист № 62 раздела 3.2	Всего листов раздела 3.2: 237	Всего разделов: 8	Всего листов выписки: 759

12.10.2026г. № КУВИ-001/2026-139152748	
Кадастровый номер:	42:17:0101038:164(Единое землепользование)

1	2	3	4	5
5	690128.4	1241936.51	-	2.5
6	690126.03	1241915.68	-	2.5
1	690125.44	1241888.37	-	2.5
1	689874.02	1240090.07	-	2.5
2	689842.67	1240085.33	-	2.5
3	689824.23	1240111.55	-	2.5
4	689843.75	1240134.22	-	2.5
5	689857.33	1240133.92	-	2.5
6	689877.16	1240109.02	-	2.5
1	689874.02	1240090.07	-	2.5
1	689895.71	1240210.51	-	2.5
2	689877.67	1240193.24	-	2.5
3	689841.09	1240198.13	-	2.5
4	689836.2	1240222.69	-	2.5
5	689885.48	1240239.26	-	2.5
1	689895.71	1240210.51	-	2.5
1	689752.09	1240473.19	-	2.5
2	689738.3	1240463.99	-	2.5
3	689700.22	1240462.11	-	2.5
4	689697.89	1240479.83	-	2.5
5	689729.82	1240510.37	-	2.5
6	689754.26	1240509.82	-	2.5
7	689756.44	1240485.32	-	2.5
1	689752.09	1240473.19	-	2.5
1	690195.79	1241917.08	-	2.5
2	690173.16	1241937.96	-	2.5
3	690132.93	1241961.95	-	2.5
4	690142.98	1241986.19	-	2.5
5	690168.72	1241982.9	-	2.5

ДОКУМЕНТ ПОДПИСАН
ЭЛЕКТРОННОЙ ПОДПИСЬЮ
Сертификат: 839971481847979980055521910400019784 43
Владелец: ПУБЛИЧНО-ПРАВОВАЯ КОМПАНИЯ РОСКАДАСТР
Действителен: с 24.12.2025 по 19.03.2027

полное наименование должности		инициалы, фамилия

Земельный участок
вид объекта недвижимости

Лист № 63 раздела 3.2	Всего листов раздела 3.2: 237	Всего разделов: 8	Всего листов выписки: 759

12.10.2026г. № КУВИ-001/2026-139152748	
Кадастровый номер:	42:17:0101038:164(Единое землепользование)

1	2	3	4	5
6	690208.61	1241943.97	-	2.5
1	690195.79	1241917.08	-	2.5
1	689365.55	1240686.92	-	2.5
2	689336.25	1240713.38	-	2.5
3	689293.46	1240744.22	-	2.5
4	689297.83	1240757.71	-	2.5
5	689329.25	1240765.16	-	2.5
6	689357.43	1240749.59	-	2.5
7	689375.33	1240698.93	-	2.5
1	689365.55	1240686.92	-	2.5
1	690421.95	1241740.92	-	2.5
2	690370.15	1241728.14	-	2.5
3	690324.58	1241733.72	-	2.5
4	690248.61	1241879.95	-	2.5
5	690261.03	1241886.4	-	2.5
6	690333.59	1241746.72	-	2.5
7	690369.31	1241742.35	-	2.5
8	690418.61	1241754.5	-	2.5
1	690421.95	1241740.92	-	2.5
1	689756.42	1240055.99	-	2.5
2	689722.23	1240045.88	-	2.5
3	689675.46	1240080.89	-	2.5
4	689703.67	1240127.81	-	2.5
5	689746.64	1240105.12	-	2.5
6	689762.43	1240081.68	-	2.5
1	689756.42	1240055.99	-	2.5
1	689580.36	1240448.47	-	2.5
2	689557.85	1240413.64	-	2.5
3	689558.57	1240446.23	-	2.5

ДОКУМЕНТ ПОДПИСАН
ЭЛЕКТРОННОЙ ПОДПИСЬЮ
Сертификат: 839971481847979980055521910400019784 43
Владелец: ПУБЛИЧНО-ПРАВОВАЯ КОМПАНИЯ РОСКАДАСТР
Действителен: с 24.12.2025 по 19.03.2027

полное наименование должности		инициалы, фамилия

Земельный участок
вид объекта недвижимости

Лист № 64 раздела 3.2	Всего листов раздела 3.2: 237	Всего разделов: 8	Всего листов выписки: 759

12.10.2026г. № КУВИ-001/2026-139152748	
Кадастровый номер:	42:17:0101038:164(Единое землепользование)

1	2	3	4	5
4	689552.29	1240469.47	-	2.5
5	689594.96	1240555.48	-	2.5
6	689611.4	1240561.9	-	2.5
7	689623.45	1240553.49	-	2.5
8	689627.79	1240504.48	-	2.5
1	689580.36	1240448.47	-	2.5
1	689827.62	1241550.27	-	2.5
2	689796.8	1241569.97	-	2.5
3	689740.7	1241613.33	-	2.5
4	689760.53	1241649.58	-	2.5
5	689778.51	1241664.12	-	2.5
6	689806.7	1241648.55	-	2.5
7	689832.38	1241581.41	-	2.5
1	689827.62	1241550.27	-	2.5
1	689720.73	1240651.87	-	2.5
2	689678.64	1240591.66	-	2.5
3	689673.66	1240612.15	-	2.5
4	689719.28	1240708.96	-	2.5
5	689701.9	1240721.57	-	2.5
6	689761.23	1240762.38	-	2.5
7	689790.71	1240805.2	-	2.5
8	689838.17	1240862.57	-	2.5
9	689860.08	1240870.23	-	2.5
1	689720.73	1240651.87	-	2.5
1	689968.45	1241590.62	-	2.5
2	689864.89	1241515.47	-	2.5
3	689842.19	1241533.64	-	2.5
4	689850.19	1241587.81	-	2.5
5	689888.15	1241645.39	-	2.5

ДОКУМЕНТ ПОДПИСАН
ЭЛЕКТРОННОЙ ПОДПИСЬЮ
Сертификат: 839971481847979980055521910400019784 43
Владелец: ПУБЛИЧНО-ПРАВОВАЯ КОМПАНИЯ РОСКАДАСТР
Действителен: с 24.12.2025 по 19.03.2027

полное наименование должности	инициалы, фамилия

Земельный участок
вид объекта недвижимости

Лист № 65 раздела 3.2	Всего листов раздела 3.2: 237	Всего разделов: 8	Всего листов выписки: 759

12.10.2026г. № КУВИ-001/2026-139152748	
Кадастровый номер:	42:17:0101038:164(Единое землепользование)

1	2	3	4	5
6	689906.95	1241696.6	-	2.5
7	689927.25	1241693.43	-	2.5
8	689996.51	1241630.76	-	2.5
1	689968.45	1241590.62	-	2.5
1	689529.5	1240789.25	-	2.5
2	689469.9	1240797.37	-	2.5
3	689426.87	1240756.21	-	2.5
4	689410.96	1240774.22	-	2.5
5	689397.41	1240775.88	-	2.5
6	689385.34	1240782.94	-	2.5
7	689394.12	1240811.28	-	2.5
8	689334.86	1240773.19	-	2.5
9	689304.89	1240769.78	-	2.5
10	689286.12	1240781.07	-	2.5
11	689338.78	1240827.45	-	2.5
12	689375.93	1240848.36	-	2.5
13	689418.17	1240854.22	-	2.5
14	689463.71	1240885.82	-	2.5
15	689501.19	1240921.67	-	2.5
16	689519.87	1240906.31	-	2.5
17	689507.77	1240850.87	-	2.5
18	689543.95	1240828.33	-	2.5
1	689529.5	1240789.25	-	2.5
1	690381.74	1240077.84	-	2.5
2	690386.39	1240097.73	-	2.5
3	690329.29	1240157.41	-	2.5
4	690250.5	1240280.08	-	2.5
5	690226.48	1240299.63	-	2.5
6	690201.67	1240345.02	-	2.5

ДОКУМЕНТ ПОДПИСАН
ЭЛЕКТРОННОЙ ПОДПИСЬЮ
Сертификат: 839971481847979980055521910400019784 43
Владелец: ПУБЛИЧНО-ПРАВОВАЯ КОМПАНИЯ РОСКАДАСТР
Действителен: с 24.12.2025 по 19.03.2027

полное наименование должности		инициалы, фамилия

Земельный участок
вид объекта недвижимости

Лист № 66 раздела 3.2	Всего листов раздела 3.2: 237	Всего разделов: 8	Всего листов выписки: 759

12.10.2026г. № КУВИ-001/2026-139152748	
Кадастровый номер:	42:17:0101038:164(Единое землепользование)

1	2	3	4	5
7	690175.27	1240318.43	-	2.5
8	690139.17	1240345.04	-	2.5
9	690123.36	1240489.41	-	2.5
10	690111.13	1240489.68	-	2.5
11	690074.47	1240429.36	-	2.5
12	690065.57	1240395.59	-	2.5
13	690047.53	1240378.33	-	2.5
14	690019.01	1240378.96	-	2.5
15	689996.5	1240405.27	-	2.5
16	689972.96	1240446.55	-	2.5
17	689959.2	1240438.71	-	2.5
18	689954.19	1240396.7	-	2.5
19	689978.69	1240398.87	-	2.5
20	689950.66	1240360.1	-	2.5
21	689961.1	1240340.84	-	2.5
22	689951.35	1240330.19	-	2.5
23	689936.39	1240329.16	-	2.5
24	689920.18	1240272.46	-	2.5
25	689898.55	1240277.02	-	2.5
26	689886.66	1240292.22	-	2.5
27	689902.05	1240312.26	-	2.5
28	689904.37	1240355.69	-	2.5
29	689943.14	1240388.79	-	2.5
30	689932.97	1240420.27	-	2.5
31	689902.49	1240454.91	-	2.5
32	689862.09	1240470.75	-	2.5
33	689863.72	1240482.94	-	2.5
34	689885.53	1240486.53	-	2.5
35	689893.89	1240495.86	-	2.5

ДОКУМЕНТ ПОДПИСАН
ЭЛЕКТРОННОЙ ПОДПИСЬЮ
Сертификат: 839971481847979980055521910400019784 43
Владелец: ПУБЛИЧНО-ПРАВОВАЯ КОМПАНИЯ РОСКАДАСТР
Действителен: с 24.12.2025 по 19.03.2027

полное наименование должности		инициалы, фамилия

Земельный участок
вид объекта недвижимости

Лист № 67 раздела 3.2	Всего листов раздела 3.2: 237	Всего разделов: 8	Всего листов выписки: 759

12.10.2026г. № КУВИ-001/2026-139152748	
Кадастровый номер:	42:17:0101038:164(Единое землепользование)

1	2	3	4	5
36	689919.75	1240498	-	2.5
37	689945.16	1240479.78	-	2.5
38	689954.94	1240491.79	-	2.5
39	689925.52	1240512.82	-	2.5
40	689938.25	1240535.63	-	2.5
41	689969.81	1240549.88	-	2.5
42	689989.61	1240584.76	-	2.5
43	690029.86	1240623.27	-	2.5
44	690048.42	1240663.62	-	2.5
45	690037.71	1240670.65	-	2.5
46	690024.82	1240641.05	-	2.5
47	689997.36	1240628.07	-	2.5
48	689948.6	1240573.45	-	2.5
49	689933.81	1240580.57	-	2.5
50	689930.28	1240605.1	-	2.5
51	689982.45	1240690.9	-	2.5
52	690006.83	1240748.78	-	2.5
53	690006.14	1240778.68	-	2.5
54	689944.67	1240824.88	-	2.5
55	689982.93	1240896.04	-	2.5
56	690079.58	1241027.04	-	2.5
57	690073.09	1241040.77	-	2.5
58	690033.68	1241040.29	-	2.5
59	689993.76	1241016.72	-	2.5
60	689962.16	1241001.11	-	2.5
61	689917.53	1240949.12	-	2.5
62	689887.99	1240903.58	-	2.5
63	689866.48	1240913.57	-	2.5
64	689865.39	1240925.82	-	2.5

ДОКУМЕНТ ПОДПИСАН
ЭЛЕКТРОННОЙ ПОДПИСЬЮ
Сертификат: 839971481847979980055521910400019784 43
Владелец: ПУБЛИЧНО-ПРАВОВАЯ КОМПАНИЯ РОСКАДАСТР
Действителен: с 24.12.2025 по 19.03.2027

полное наименование должности		инициалы, фамилия

Земельный участок
вид объекта недвижимости

Лист № 68 раздела 3.2	Всего листов раздела 3.2: 237	Всего разделов: 8	Всего листов выписки: 759

12.10.2026г. № КУВИ-001/2026-139152748	
Кадастровый номер:	42:17:0101038:164(Единое землепользование)

1	2	3	4	5
65	689892.15	1240968.7	-	2.5
66	689884.25	1240979.74	-	2.5
67	689825.01	1240943.02	-	2.5
68	689836.27	1240899.29	-	2.5
69	689823.26	1240864.26	-	2.5
70	689757.75	1240789.63	-	2.5
71	689727.13	1240756.34	-	2.5
72	689699.61	1240740.65	-	2.5
73	689673.96	1240686.87	-	2.5
74	689650.39	1240665.65	-	2.5
75	689636.72	1240661.88	-	2.5
76	689677	1240762.88	-	2.5
77	689738.35	1240894.67	-	2.5
78	689718.43	1240915.49	-	2.5
79	689719.94	1240922.25	-	2.5
80	689736.35	1240927.32	-	2.5
81	689735.3	1240940.93	-	2.5
82	689708.02	1240936.1	-	2.5
83	689701.41	1240944.4	-	2.5
84	689712.54	1240956.38	-	2.5
85	689706.24	1240978.26	-	2.5
86	689676.45	1240983	-	2.5
87	689666.13	1241007.68	-	2.5
88	689648.3	1240999.92	-	2.5
89	689628.74	1240975.9	-	2.5
90	689640.78	1240967.48	-	2.5
91	689663.84	1240965.61	-	2.5
92	689667.43	1240943.8	-	2.5
93	689694.44	1240936.4	-	2.5

ДОКУМЕНТ ПОДПИСАН
ЭЛЕКТРОННОЙ ПОДПИСЬЮ
Сертификат: 839971481847979980055521910400019784 43
Владелец: ПУБЛИЧНО-ПРАВОВАЯ КОМПАНИЯ РОСКАДАСТР
Действителен: с 24.12.2025 по 19.03.2027

полное наименование должности		инициалы, фамилия

Земельный участок
вид объекта недвижимости

Лист № 69 раздела 3.2	Всего листов раздела 3.2: 237	Всего разделов: 8	Всего листов выписки: 759

12.10.2026г. № КУВИ-001/2026-139152748	
Кадастровый номер:	42:17:0101038:164(Единое землепользование)

1	2	3	4	5
94	689707.32	1240904.87	-	2.5
95	689658.89	1240865.18	-	2.5
96	689629.98	1240848.16	-	2.5
97	689587.98	1240853.17	-	2.5
98	689574.73	1240868.41	-	2.5
99	689585.41	1240921.16	-	2.5
100	689566.67	1240933.8	-	2.5
101	689527.02	1240922.45	-	2.5
102	689524.6	1240936.09	-	2.5
103	689614.32	1240999.32	-	2.5
104	689752.67	1241111.73	-	2.5
105	689747.87	1241140.37	-	2.5
106	689720.86	1241147.76	-	2.5
107	689715.89	1241168.25	-	2.5
108	689871.26	1241374.04	-	2.5
109	690062.57	1241546.41	-	2.5
110	690070.63	1241542.16	-	2.5
111	690080.83	1241512.04	-	2.5
112	690110.71	1241511.38	-	2.5
113	690123.63	1241358.93	-	2.5
114	690142.34	1241344.93	-	2.5
115	690204.92	1241348.97	-	2.5
116	690213.49	1241367.8	-	2.5
117	690216.18	1241427.52	-	2.5
118	690244.51	1241418.74	-	2.5
119	690251.54	1241429.46	-	2.5
120	690225.02	1241458.58	-	2.5
121	690224.08	1241477.62	-	2.5
122	690245.02	1241502.97	-	2.5

полное наименование должности		инициалы, фамилия

ДОКУМЕНТ ПОДПИСАН
ЭЛЕКТРОННОЙ ПОДПИСЬЮ
Сертификат: 839971481847979980055521910400019784 43
Владелец: ПУБЛИЧНО-ПРАВОВАЯ КОМПАНИЯ РОСКАДАСТР
Действителен: с 24.12.2025 по 19.03.2027

Земельный участок
вид объекта недвижимости

Лист № 70 раздела 3.2	Всего листов раздела 3.2: 237	Всего разделов: 8	Всего листов выписки: 759

12.10.2026г. № КУВИ-001/2026-139152748	
Кадастровый номер:	42:17:0101038:164(Единое землепользование)

1	2	3	4	5
123	690229.9	1241556.29	-	2.5
124	690245.56	1241588.55	-	2.5
125	690244.39	1241596.73	-	2.5
126	690226.97	1241607.98	-	2.5
127	690221.15	1241651.59	-	2.5
128	690198.33	1241664.32	-	2.5
129	690152.01	1241658.56	-	2.5
130	690136.02	1241672.5	-	2.5
131	690117.67	1241702.79	-	2.5
132	690112.99	1241736.86	-	2.5
133	690090.69	1241772.68	-	2.5
134	690103.57	1241802.29	-	2.5
135	690122.55	1241800.51	-	2.5
136	690141.6	1241801.44	-	2.5
137	690163.23	1241796.89	-	2.5
138	690174.22	1241802.08	-	2.5
139	690166.73	1241832.13	-	2.5
140	690185.17	1241867.05	-	2.5
141	690203.7	1241844.9	-	2.5
142	690226.94	1241790.04	-	2.5
143	690228.48	1241737.02	-	2.5
144	690258.17	1241728.21	-	2.5
145	690299.91	1241649.84	-	2.5
146	690316.09	1241582.91	-	2.5
147	690320.34	1241529.83	-	2.5
148	690342.7	1241496.72	-	2.5
149	690343.46	1241530.67	-	2.5
150	690371.07	1241550.44	-	2.5
151	690398.38	1241556.63	-	2.5

ДОКУМЕНТ ПОДПИСАН
ЭЛЕКТРОННОЙ ПОДПИСЬЮ
Сертификат: 839971481847979980055521910400019784 43
Владелец: ПУБЛИЧНО-ПРАВОВАЯ КОМПАНИЯ РОСКАДАСТР
Действителен: с 24.12.2025 по 19.03.2027

полное наименование должности	инициалы, фамилия

Земельный участок
вид объекта недвижимости

Лист № 71 раздела 3.2	Всего листов раздела 3.2: 237	Всего разделов: 8	Всего листов выписки: 759

12.10.2026г. № КУВИ-001/2026-139152748	
Кадастровый номер:	42:17:0101038:164(Единое землепользование)

1	2	3	4	5
152	690422.13	1241524.85	-	2.5
153	690455.17	1241544.5	-	2.5
154	690532.66	1241607.99	-	2.5
155	690599.29	1241610.59	-	2.5
156	690628.87	1241596.35	-	2.5
157	690650.68	1241599.94	-	2.5
158	690664.66	1241617.29	-	2.5
159	690696.16	1241628.82	-	2.5
160	690676.21	1241648.29	-	2.5
161	690686.32	1241675.24	-	2.5
162	690720.72	1241694.85	-	2.5
163	690767.37	1241715.56	-	2.5
164	690765.62	1241759.07	-	2.5
165	690865.02	1241830.23	-	2.5
166	690904.37	1241889.14	-	2.5
167	690909.26	1241925.71	-	2.5
168	690903.13	1241955.74	-	2.5
169	690882.79	1241957.55	-	2.5
170	690881.58	1242025.51	-	2.5
171	690890.09	1242041.62	-	2.5
172	690887.83	1242062.05	-	2.5
173	690898.69	1242061.81	-	2.5
174	690928.93	1242016.3	-	2.5
175	690935.1	1242027.04	-	2.5
176	690921.71	1242048.14	-	2.5
177	690903.64	1242073.82	-	2.5
178	690848.17	1242103.12	-	2.5
179	690802.46	1242109.53	-	2.5
180	690813.8	1242093.58	-	2.5

ДОКУМЕНТ ПОДПИСАН
ЭЛЕКТРОННОЙ ПОДПИСЬЮ
Сертификат: 839971481847979980055521910400019784 43
Владелец: ПУБЛИЧНО-ПРАВОВАЯ КОМПАНИЯ РОСКАДАСТР
Действителен: с 24.12.2025 по 19.03.2027

полное наименование должности		инициалы, фамилия

Земельный участок
вид объекта недвижимости

Лист № 72 раздела 3.2	Всего листов раздела 3.2: 237	Всего разделов: 8	Всего листов выписки: 759

12.10.2026г. № КУВИ-001/2026-139152748	
Кадастровый номер:	42:17:0101038:164(Единое землепользование)

1	2	3	4	5
181	690799.8	1242074.87	-	2.5
182	690775.12	1242064.55	-	2.5
183	690781.03	1242025.02	-	2.5
184	690747.42	1241979.57	-	2.5
185	690728.04	1241963.7	-	2.5
186	690706.5	1241972.33	-	2.5
187	690666.76	1241956.91	-	2.5
188	690651.37	1241936.87	-	2.5
189	690639.87	1241908.59	-	2.5
190	690601.46	1241830.64	-	2.5
191	690583.29	1241807.95	-	2.5
192	690564.28	1241808.37	-	2.5
193	690557.85	1241824.82	-	2.5
194	690563.07	1241876.33	-	2.5
195	690548.38	1241887.52	-	2.5
196	690534.74	1241885.11	-	2.5
197	690509.72	1241920.99	-	2.5
198	690519.89	1241950.65	-	2.5
199	690555.07	1242005.58	-	2.5
200	690583.5	1242000.87	-	2.5
201	690606.85	1242012.58	-	2.5
202	690605.95	1242032.98	-	2.5
203	690578.85	1242036.3	-	2.5
204	690597.22	1242068.5	-	2.5
205	690603.38	1242100.97	-	2.5
206	690668.26	1242147.08	-	2.5
207	690710.8	1242161.94	-	2.5
208	690687.08	1242171.77	-	2.5
209	690647.62	1242167.48	-	2.5

полное наименование должности		инициалы, фамилия

ДОКУМЕНТ ПОДПИСАН
ЭЛЕКТРОННОЙ ПОДПИСЬЮ
Сертификат: 839971481847979980055521910400019784 43
Владелец: ПУБЛИЧНО-ПРАВОВАЯ КОМПАНИЯ РОСКАДАСТР
Действителен: с 24.12.2025 по 19.03.2027

Земельный участок
вид объекта недвижимости

Лист № 73 раздела 3.2	Всего листов раздела 3.2: 237	Всего разделов: 8	Всего листов выписки: 759

12.10.2026г. № КУВИ-001/2026-139152748	
Кадастровый номер:	42:17:0101038:164(Единое землепользование)

1	2	3	4	5
210	690604.66	1242157.42	-	2.5
211	690562.05	1242152.87	-	2.5
212	690560.59	1242131.81	-	2.5
213	690533.34	1242128.34	-	2.5
214	690491.29	1242158.54	-	2.5
215	690468.22	1242160.41	-	2.5
216	690432.7	1242123.77	-	2.5
217	690407.02	1242129.78	-	2.5
218	690361.48	1242169.55	-	2.5
219	690305.77	1242161.32	-	2.5
220	690211.61	1242149.79	-	2.5
221	690151.41	1242148.39	-	2.5
222	690111.4	1242156.21	-	2.5
223	690102.02	1242162.76	-	2.5
224	690099.76	1242181.48	-	2.5
225	690065.63	1242195.49	-	2.5
226	690046.15	1242215.84	-	2.5
227	690036.38	1242266.51	-	2.5
228	690028.98	1242276.84	-	2.5
229	689985.3	1242312.85	-	2.5
230	689855.56	1242398.52	-	2.5
231	689822.76	1242418.63	-	2.5
232	689817.99	1242434.28	-	2.5
233	689802.62	1242437.39	-	2.5
234	689801	1242432.61	-	2.5
235	689773.09	1242399.26	-	2.5
236	689805.59	1242394.46	-	2.5
237	689822.97	1242381.85	-	2.5
238	689831.81	1242351.77	-	2.5

ДОКУМЕНТ ПОДПИСАН
ЭЛЕКТРОННОЙ ПОДПИСЬЮ
Сертификат: 839971481847979980055521910400019784 43
Владелец: ПУБЛИЧНО-ПРАВОВАЯ КОМПАНИЯ РОСКАДАСТР
Действителен: с 24.12.2025 по 19.03.2027

полное наименование должности		инициалы, фамилия

Земельный участок
вид объекта недвижимости

Лист № 74 раздела 3.2	Всего листов раздела 3.2: 237	Всего разделов: 8	Всего листов выписки: 759

12.10.2026г. № КУВИ-001/2026-139152748	
Кадастровый номер:	42:17:0101038:164(Единое землепользование)

1	2	3	4	5
239	689862.83	1242341.57	-	2.5
240	689861.84	1242296.75	-	2.5
241	689884.32	1242269.08	-	2.5
242	689886.35	1242237.79	-	2.5
243	689941.69	1242160.48	-	2.5
244	689968.94	1242163.95	-	2.5
245	689989.43	1242107.79	-	2.5
246	690003.1	1242111.56	-	2.5
247	690024.2	1242143.7	-	2.5
248	690055.85	1242162.02	-	2.5
249	690087.11	1242162.69	-	2.5
250	690097.71	1242150.23	-	2.5
251	690076.67	1242120.8	-	2.5
252	690007.33	1242057.13	-	2.5
253	690020.19	1242024.23	-	2.5
254	690059.72	1242030.15	-	2.5
255	690051.09	1242008.6	-	2.5
256	690068.41	1241993.27	-	2.5
257	690079.18	1241988.96	-	2.5
258	690104.29	1241957.15	-	2.5
259	690079.61	1241946.83	-	2.5
260	690043.06	1241953.08	-	2.5
261	690022.66	1241952.17	-	2.5
262	689999.1	1241930.96	-	2.5
263	689944.51	1241919.94	-	2.5
264	689939.83	1241892.87	-	2.5
265	689908.54	1241890.85	-	2.5
266	689902.65	1241870.6	-	2.5
267	689923.99	1241852.46	-	2.5

ДОКУМЕНТ ПОДПИСАН
ЭЛЕКТРОННОЙ ПОДПИСЬЮ
Сертификат: 839971481847979980055521910400019784 43
Владелец: ПУБЛИЧНО-ПРАВОВАЯ КОМПАНИЯ РОСКАДАСТР
Действителен: с 24.12.2025 по 19.03.2027

полное наименование должности		инициалы, фамилия

Земельный участок
вид объекта недвижимости

Лист № 75 раздела 3.2	Всего листов раздела 3.2: 237	Всего разделов: 8	Всего листов выписки: 759

12.10.2026г. № КУВИ-001/2026-139152748	
Кадастровый номер:	42:17:0101038:164(Единое землепользование)

1	2	3	4	5
268	689915.39	1241832.27	-	2.5
269	689891.94	1241816.49	-	2.5
270	689863.43	1241817.12	-	2.5
271	689824.26	1241827.5	-	2.5
272	689793.72	1241859.43	-	2.5
273	689785.99	1241878.62	-	2.5
274	689760.64	1241899.56	-	2.5
275	689730.43	1241946.43	-	2.5
276	689719.45	1242002.37	-	2.5
277	689713.8	1242115.26	-	2.5
278	689707.7	1242146.65	-	2.5
279	689689.05	1242163.37	-	2.5
280	689667.45	1242169.28	-	2.5
281	689646.39	1242077.36	-	2.5
282	689642.49	1242024.46	-	2.5
283	689675.78	1241993.83	-	2.5
284	689680.85	1241977.41	-	2.5
285	689673.64	1241958.55	-	2.5
286	689614.73	1241997.9	-	2.5
287	689588.93	1241998.47	-	2.5
288	689570.92	1241982.57	-	2.5
289	689544.48	1241954.63	-	2.5
290	689505.22	1241960.93	-	2.5
291	689482.77	1241867.68	-	2.5
292	689486.52	1241852.66	-	2.5
293	689477.89	1241831.11	-	2.5
294	689435.52	1241758.68	-	2.5
295	689423.6	1241711.39	-	2.5
296	689396.42	1241649.5	-	2.5

полное наименование должности		инициалы, фамилия

ДОКУМЕНТ ПОДПИСАН
ЭЛЕКТРОННОЙ ПОДПИСЬЮ
Сертификат: 839971481847979980055521910400019784 43
Владелец: ПУБЛИЧНО-ПРАВОВАЯ КОМПАНИЯ РОСКАДАСТР
Действителен: с 24.12.2025 по 19.03.2027

Земельный участок
вид объекта недвижимости

Лист № 76 раздела 3.2	Всего листов раздела 3.2: 237	Всего разделов: 8	Всего листов выписки: 759

12.10.2026г. № КУВИ-001/2026-139152748	
Кадастровый номер:	42:17:0101038:164(Единое землепользование)

1	2	3	4	5
297	689377.01	1241632.27	-	2.5
298	689373.88	1241613.32	-	2.5
299	689349.04	1241596.21	-	2.5
300	689327.89	1241561.35	-	2.5
301	689311.74	1241568.5	-	2.5
302	689293.61	1241547.17	-	2.5
303	689301.42	1241532.05	-	2.5
304	689239.23	1241484.52	-	2.5
305	689221.04	1241460.47	-	2.5
306	689187.63	1241424.52	-	2.5
307	689150.85	1241419.9	-	2.5
308	689131.5	1241405.39	-	2.5
309	689127.01	1241386.47	-	2.5
310	689068.77	1241333.41	-	2.5
311	689069.71	1241314.37	-	2.5
312	689089.77	1241300.34	-	2.5
313	689114.43	1241309.3	-	2.5
314	689125.95	1241338.94	-	2.5
315	689149.07	1241339.78	-	2.5
316	689149.85	1241313.95	-	2.5
317	689168.9	1241314.89	-	2.5
318	689189.57	1241328.02	-	2.5
319	689208.43	1241381.94	-	2.5
320	689242.59	1241390.7	-	2.5
321	689257.16	1241435.21	-	2.5
322	689292.28	1241487.42	-	2.5
323	689368.24	1241542.79	-	2.5
324	689365.7	1241551	-	2.5
325	689349.37	1241550.01	-	2.5

ДОКУМЕНТ ПОДПИСАН
ЭЛЕКТРОННОЙ ПОДПИСЬЮ
Сертификат: 839971481847979980055521910400019784 43
Владелец: ПУБЛИЧНО-ПРАВОВАЯ КОМПАНИЯ РОСКАДАСТР
Действителен: с 24.12.2025 по 19.03.2027

полное наименование должности		инициалы, фамилия

Земельный участок
вид объекта недвижимости

Лист № 77 раздела 3.2	Всего листов раздела 3.2: 237	Всего разделов: 8	Всего листов выписки: 759

12.10.2026г. № КУВИ-001/2026-139152748	
Кадастровый номер:	42:17:0101038:164(Единое землепользование)

1	2	3	4	5
326	689349.59	1241559.51	-	2.5
327	689371.46	1241565.82	-	2.5
328	689398.53	1241561.14	-	2.5
329	689401.61	1241577.38	-	2.5
330	689396.87	1241608.73	-	2.5
331	689414.64	1241613.77	-	2.5
332	689430.16	1241578.1	-	2.5
333	689428.08	1241545.54	-	2.5
334	689341.53	1241502.63	-	2.5
335	689293.13	1241464.3	-	2.5
336	689282.9	1241431.92	-	2.5
337	689286.01	1241388.38	-	2.5
338	689261.33	1241378.05	-	2.5
339	689245.54	1241340.36	-	2.5
340	689121.43	1241257.52	-	2.5
341	689103.14	1241229.4	-	2.5
342	689096.69	1241183.35	-	2.5
343	689085.97	1241190.38	-	2.5
344	689082.59	1241221.7	-	2.5
345	689090.2	1241258.21	-	2.5
346	689089.35	1241281.33	-	2.5
347	689067.56	1241279.1	-	2.5
348	689063.1	1241261.53	-	2.5
349	689058.45	1241235.82	-	2.5
350	689009.54	1241235.55	-	2.5
351	689005.28	1241227.49	-	2.5
352	689009.02	1241212.46	-	2.5
353	689027.58	1241191.67	-	2.5
354	689068.29	1241189.41	-	2.5

ДОКУМЕНТ ПОДПИСАН
ЭЛЕКТРОННОЙ ПОДПИСЬЮ
Сертификат: 839971481847979980055521910400019784 43
Владелец: ПУБЛИЧНО-ПРАВОВАЯ КОМПАНИЯ РОСКАДАСТР
Действителен: с 24.12.2025 по 19.03.2027

полное наименование должности		инициалы, фамилия

Земельный участок
вид объекта недвижимости

Лист № 78 раздела 3.2	Всего листов раздела 3.2: 237	Всего разделов: 8	Всего листов выписки: 759

12.10.2026г. № КУВИ-001/2026-139152748	
Кадастровый номер:	42:17:0101038:164(Единое землепользование)

1	2	3	4	5
355	689048.35	1241147.73	-	2.5
356	689012.05	1241146.46	-	2.5
357	689039.37	1241087.77	-	2.5
358	689045.96	1241101.59	-	2.5
359	689069.2	1241107.87	-	2.5
360	689096.36	1241107.27	-	2.5
361	689110.3	1241123.26	-	2.5
362	689138.79	1241060.14	-	2.5
363	689164.5	1241055.49	-	2.5
364	689200.44	1241083.22	-	2.5
365	689355.69	1241222.44	-	2.5
366	689378.69	1241217.85	-	2.5
367	689397.76	1241159.01	-	2.5
368	689412.22	1241136.95	-	2.5
369	689427.1	1241072.76	-	2.5
370	689373.87	1241000.58	-	2.5
371	689284.25	1240941.43	-	2.5
372	689245.71	1240919.18	-	2.5
373	689205.58	1240886.11	-	2.5
374	689194.2	1240863.26	-	2.5
375	689189.22	1240822.61	-	2.5
376	689176.79	1240813.38	-	2.5
377	689152.41	1240923.97	-	2.5
378	689128.48	1240947.6	-	2.5
379	689133.31	1240981.46	-	2.5
380	689124.31	1241004.75	-	2.5
381	689130.44	1241035.86	-	2.5
382	689108.17	1241073.04	-	2.5
383	689089.85	1241043.56	-	2.5

ДОКУМЕНТ ПОДПИСАН
ЭЛЕКТРОННОЙ ПОДПИСЬЮ
Сертификат: 839971481847979980055521910400019784 43
Владелец: ПУБЛИЧНО-ПРАВОВАЯ КОМПАНИЯ РОСКАДАСТР
Действителен: с 24.12.2025 по 19.03.2027

полное наименование должности		инициалы, фамилия

Земельный участок
вид объекта недвижимости

Лист № 79 раздела 3.2	Всего листов раздела 3.2: 237	Всего разделов: 8	Всего листов выписки: 759

12.10.2026г. № КУВИ-001/2026-139152748	
Кадастровый номер:	42:17:0101038:164(Единое землепользование)

1	2	3	4	5
384	689098.27	1240994.46	-	2.5
385	689088.76	1240981.65	-	2.5
386	689179.14	1240787.48	-	2.5
387	689185.66	1240784.65	-	2.5
388	689237.42	1240729.16	-	2.5
389	689252.78	1240686.7	-	2.5
390	689275.29	1240721.53	-	2.5
391	689241.82	1240744.01	-	2.5
392	689235.52	1240765.88	-	2.5
393	689254.68	1240772.25	-	2.5
394	689268.98	1240743.4	-	2.5
395	689301.12	1240722.31	-	2.5
396	689338.57	1240695.67	-	2.5
397	689348.77	1240665.55	-	2.5
398	689359.18	1240644.94	-	2.5
399	689382.6	1240659.37	-	2.5
400	689392.8	1240629.25	-	2.5
401	689446.13	1240583.23	-	2.5
402	689488.89	1240551.04	-	2.5
403	689508.5	1240516.63	-	2.5
404	689463.33	1240440.19	-	2.5
405	689430.77	1240442.28	-	2.5
406	689401.59	1240474.17	-	2.5
407	689408.5	1240540.59	-	2.5
408	689388.94	1240577.71	-	2.5
409	689347.81	1240622.1	-	2.5
410	689322.64	1240590.05	-	2.5
411	689294.13	1240590.68	-	2.5
412	689252.53	1240629.91	-	2.5

полное наименование должности		инициалы, фамилия

ДОКУМЕНТ ПОДПИСАН
ЭЛЕКТРОННОЙ ПОДПИСЬЮ
Сертификат: 839971481847979980055521910400019784 43
Владелец: ПУБЛИЧНО-ПРАВОВАЯ КОМПАНИЯ РОСКАДАСТР
Действителен: с 24.12.2025 по 19.03.2027

Земельный участок
вид объекта недвижимости

Лист № 80 раздела 3.2	Всего листов раздела 3.2: 237	Всего разделов: 8	Всего листов выписки: 759

12.10.2026г. № КУВИ-001/2026-139152748	
Кадастровый номер:	42:17:0101038:164(Единое землепользование)

1	2	3	4	5
413	689271	1240590.3	-	2.5
414	689300.49	1240571.52	-	2.5
415	689312.14	1240545.45	-	2.5
416	689305.88	1240515.49	-	2.5
417	689336.05	1240450.79	-	2.5
418	689346.03	1240480.84	-	2.5
419	689363.63	1240477.73	-	2.5
420	689369.72	1240446.35	-	2.5
421	689369	1240413.76	-	2.5
422	689358.49	1240402.65	-	2.5
423	689371.49	1240374.78	-	2.5
424	689377.84	1240383.67	-	2.5
425	689397.82	1240426.7	-	2.5
426	689423.71	1240430.2	-	2.5
427	689453.34	1240418.68	-	2.5
428	689406.3	1240319.18	-	2.5
429	689438.5	1240300.81	-	2.5
430	689435.33	1240280.5	-	2.5
431	689419.85	1240271.07	-	2.5
432	689426.11	1240257.63	-	2.5
433	689445.99	1240270.75	-	2.5
434	689460.71	1240260.91	-	2.5
435	689444.47	1240218.26	-	2.5
436	689492.95	1240114.29	-	2.5
437	689511.87	1240117.12	-	2.5
438	689573.67	1240085.86	-	2.5
439	689575.48	1240106.2	-	2.5
440	689539.45	1240135.53	-	2.5
441	689489.51	1240150.23	-	2.5

ДОКУМЕНТ ПОДПИСАН
ЭЛЕКТРОННОЙ ПОДПИСЬЮ
Сертификат: 839971481847979980055521910400019784 43
Владелец: ПУБЛИЧНО-ПРАВОВАЯ КОМПАНИЯ РОСКАДАСТР
Действителен: с 24.12.2025 по 19.03.2027

полное наименование должности		инициалы, фамилия

Земельный участок
вид объекта недвижимости

Лист № 81 раздела 3.2	Всего листов раздела 3.2: 237	Всего разделов: 8	Всего листов выписки: 759

12.10.2026г. № КУВИ-001/2026-139152748	
Кадастровый номер:	42:17:0101038:164(Единое землепользование)

1	2	3	4	5
442	689471.19	1240181.88	-	2.5
443	689484.86	1240185.65	-	2.5
444	689525.05	1240160.31	-	2.5
445	689656.63	1240089.46	-	2.5
446	689613.23	1240093.14	-	2.5
447	689600.77	1240082.54	-	2.5
448	689612.81	1240074.12	-	2.5
449	689635.84	1240070.9	-	2.5
450	689706.63	1240016.34	-	2.5
451	689740.28	1240002.01	-	2.5
452	689760.2	1239981.19	-	2.5
453	689774.5	1239952.34	-	2.5
454	689767.08	1239923.97	-	2.5
455	689786.82	1239895	-	2.5
456	689841.37	1239837.67	-	2.5
457	689840.46	1239859.85	-	2.5
458	689855.15	1239899.56	-	2.5
459	689877.21	1239940.06	-	2.5
460	689802.89	1240049.32	-	2.5
461	689778.28	1240111.4	-	2.5
462	689757.01	1240193.36	-	2.5
463	689735.25	1240243.62	-	2.5
464	689715.16	1240268.84	-	2.5
465	689712.89	1240294.49	-	2.5
466	689719.01	1240321.91	-	2.5
467	689723.9	1240320.82	-	2.5
468	689749.92	1240375.42	-	2.5
469	689785.26	1240375.99	-	2.5
470	689799.32	1240397.42	-	2.5

полное наименование должности		инициалы, фамилия

ДОКУМЕНТ ПОДПИСАН
ЭЛЕКТРОННОЙ ПОДПИСЬЮ
Сертификат: 839971481847979980055521910400019784 43
Владелец: ПУБЛИЧНО-ПРАВОВАЯ КОМПАНИЯ РОСКАДАСТР
Действителен: с 24.12.2025 по 19.03.2027

Земельный участок
вид объекта недвижимости

Лист № 82 раздела 3.2	Всего листов раздела 3.2: 237	Всего разделов: 8	Всего листов выписки: 759

12.10.2026г. № КУВИ-001/2026-139152748	
Кадастровый номер:	42:17:0101038:164(Единое землепользование)

1	2	3	4	5
471	689816.61	1240380.73	-	2.5
472	689816.01	1240353.57	-	2.5
473	689828.02	1240343.79	-	2.5
474	689828.84	1240319.32	-	2.5
475	689839.73	1240320.44	-	2.5
476	689857.78	1240337.7	-	2.5
477	689878.05	1240333.17	-	2.5
478	689880.44	1240318.18	-	2.5
479	689870.45	1240296.66	-	2.5
480	689872.84	1240281.66	-	2.5
481	689843.66	1240252.42	-	2.5
482	689827.39	1240254.14	-	2.5
483	689818.25	1240209.51	-	2.5
484	689777.72	1240219.92	-	2.5
485	689739.56	1240246.21	-	2.5
486	689761.75	1240194.99	-	2.5
487	689783.04	1240112.95	-	2.5
488	689807.33	1240051.69	-	2.5
489	689880.92	1239943.29	-	2.5
490	689890.41	1239947.79	-	2.5
491	689915.37	1239949.99	-	2.5
492	690061.14	1239961.72	-	2.5
493	690125.1	1239960.31	-	2.5
494	690146.72	1239959.82	-	2.5
495	690140.45	1239974.11	-	2.5
496	690144.74	1239983.53	-	2.5
497	690166.5	1239984.4	-	2.5
498	690195.47	1240004.14	-	2.5
499	690211.25	1240041.83	-	2.5

ДОКУМЕНТ ПОДПИСАН
ЭЛЕКТРОННОЙ ПОДПИСЬЮ
Сертификат: 839971481847979980055521910400019784 43
Владелец: ПУБЛИЧНО-ПРАВОВАЯ КОМПАНИЯ РОСКАДАСТР
Действителен: с 24.12.2025 по 19.03.2027

полное наименование должности		инициалы, фамилия

Земельный участок
вид объекта недвижимости

Лист № 83 раздела 3.2	Всего листов раздела 3.2: 237	Всего разделов: 8	Всего листов выписки: 759

12.10.2026г. № КУВИ-001/2026-139152748	
Кадастровый номер:	42:17:0101038:164(Единое землепользование)

1	2	3	4	5
500	690241.36	1240052.03	-	2.5
501	690311.59	1240033.27	-	2.5
502	690340.41	1240046.76	-	2.5
1	690381.74	1240077.84	-	2.5
1	690088.92	1239248.39	-	2.5
2	690073.26	1239277.26	-	2.5
3	690041.18	1239301.07	-	2.5
4	690015.38	1239301.64	-	2.5
5	690038.05	1239282.12	-	2.5
6	690032.13	1239260.51	-	2.5
7	689961.07	1239241.71	-	2.5
8	689941.75	1239228.55	-	2.5
9	689946.82	1239212.14	-	2.5
10	689964.33	1239204.96	-	2.5
11	689991.61	1239209.79	-	2.5
12	690011.82	1239202.54	-	2.5
13	690041	1239231.79	-	2.5
1	690088.92	1239248.39	-	2.5
1	689798.09	1239710.85	-	2.5
2	689826.52	1239771.16	-	2.5
3	689782.99	1239753.11	-	2.5
4	689757.37	1239761.83	-	2.5
5	689726.13	1239823.66	-	2.5
6	689718.68	1239855.07	-	2.5
7	689754.71	1239886.88	-	2.5
8	689740.25	1239908.94	-	2.5
9	689708.45	1239883.83	-	2.5
10	689692.54	1239901.85	-	2.5
11	689673.74	1239911.78	-	2.5

ДОКУМЕНТ ПОДПИСАН
ЭЛЕКТРОННОЙ ПОДПИСЬЮ
Сертификат: 839971481847979980055521910400019784 43
Владелец: ПУБЛИЧНО-ПРАВОВАЯ КОМПАНИЯ РОСКАДАСТР
Действителен: с 24.12.2025 по 19.03.2027

полное наименование должности		инициалы, фамилия

Земельный участок
вид объекта недвижимости

Лист № 84 раздела 3.2	Всего листов раздела 3.2: 237	Всего разделов: 8	Всего листов выписки: 759

12.10.2026г. № КУВИ-001/2026-139152748	
Кадастровый номер:	42:17:0101038:164(Единое землепользование)

1	2	3	4	5
12	689665.44	1239905.17	-	2.5
13	689671.6	1239876.5	-	2.5
14	689659.14	1239865.91	-	2.5
15	689662.94	1239853.59	-	2.5
16	689695.23	1239839.29	-	2.5
17	689690.53	1239810.86	-	2.5
18	689716.12	1239800.79	-	2.5
19	689738.51	1239769.04	-	2.5
20	689742.1	1239747.22	-	2.5
21	689778.09	1239715.86	-	2.5
22	689758.5	1239690.48	-	2.5
23	689767.25	1239666.73	-	2.5
1	689798.09	1239710.85	-	2.5
1	691131.6	1243730.97	-	2.5
2	691115.73	1243750.34	-	2.5
3	691129.73	1243769.05	-	2.5
4	691094.69	1243782.06	-	2.5
5	691067.29	1243771.8	-	2.5
6	691018.37	1243771.52	-	2.5
7	691015.21	1243751.21	-	2.5
8	691058.54	1243744.82	-	2.5
9	691087.18	1243749.62	-	2.5
10	691106.98	1243723.36	-	2.5
1	691131.6	1243730.97	-	2.5
1	690340.24	1243701.32	-	2.5
2	690346.95	1243747.6	-	2.5
3	690322.25	1243744.36	-	2.5
4	690295.31	1243768.64	-	2.5
5	690289.04	1243784.89	-	2.5

ДОКУМЕНТ ПОДПИСАН
ЭЛЕКТРОННОЙ ПОДПИСЬЮ
Сертификат: 839971481847979980055521910400019784 43
Владелец: ПУБЛИЧНО-ПРАВОВАЯ КОМПАНИЯ РОСКАДАСТР
Действителен: с 24.12.2025 по 19.03.2027

полное наименование должности		инициалы, фамилия

Земельный участок
вид объекта недвижимости

Лист № 85 раздела 3.2	Всего листов раздела 3.2: 237	Всего разделов: 8	Всего листов выписки: 759

12.10.2026г. № КУВИ-001/2026-139152748	
Кадастровый номер:	42:17:0101038:164(Единое землепользование)

1	2	3	4	5
6	690241.37	1243771.74	-	2.5
7	690242.82	1243751.81	-	2.5
8	690272.29	1243755.89	-	2.5
9	690310.63	1243733.25	-	2.5
10	690309.91	1243701.05	-	2.5
1	690340.24	1243701.32	-	2.5
1	689306.56	1241625.68	-	2.5
2	689319.9	1241675.65	-	2.5
3	689333.66	1241683.5	-	2.5
4	689344.34	1241736.25	-	2.5
5	689370.23	1241739.75	-	2.5
6	689363.95	1241762.99	-	2.5
7	689332.75	1241765.04	-	2.5
8	689311.38	1241781.82	-	2.5
9	689300.28	1241771.19	-	2.5
10	689309.51	1241758.76	-	2.5
11	689277.34	1241717.36	-	2.5
12	689299.13	1241658.45	-	2.5
13	689283.17	1241612.61	-	2.5
14	689289.75	1241602.96	-	2.5
1	689306.56	1241625.68	-	2.5
1	689147.78	1244057.56	-	2.5
2	689134.05	1244112.21	-	2.5
3	689165.01	1244160.44	-	2.5
4	689165.37	1244176.73	-	2.5
5	689099.01	1244186.36	-	2.5
6	689068.98	1244180.23	-	2.5
7	689068.59	1244162.58	-	2.5
8	689124.06	1244151.84	-	2.5

ДОКУМЕНТ ПОДПИСАН
ЭЛЕКТРОННОЙ ПОДПИСЬЮ
Сертификат: 839971481847979980055521910400019784 43
Владелец: ПУБЛИЧНО-ПРАВОВАЯ КОМПАНИЯ РОСКАДАСТР
Действителен: с 24.12.2025 по 19.03.2027

полное наименование должности	инициалы, фамилия

Земельный участок
вид объекта недвижимости

Лист № 86 раздела 3.2	Всего листов раздела 3.2: 237	Всего разделов: 8	Всего листов выписки: 759

12.10.2026г. № КУВИ-001/2026-139152748	
Кадастровый номер:	42:17:0101038:164(Единое землепользование)

1	2	3	4	5
9	689118.14	1244130.23	-	2.5
10	689104.68	1244135.96	-	2.5
11	689095.09	1244132.1	-	2.5
12	689110.75	1244103.22	-	2.5
13	689109	1244085.6	-	2.5
14	689098.23	1244078.58	-	2.5
15	689098.39	1244078.46	-	2.5
16	689099.63	1244077.53	-	2.5
17	689136.38	1244049.95	-	2.5
1	689147.78	1244057.56	-	2.5
1	693667.05	1248880.75	-	0.5
2	693666.65	1248879.83	-	0.5
3	693667.57	1248879.43	-	0.5
4	693667.97	1248880.36	-	0.5
1	693667.05	1248880.75	-	0.5
1	693601.03	1248909.25	-	0.5
2	693600.63	1248908.32	-	0.5
3	693601.55	1248907.93	-	0.5
4	693601.95	1248908.85	-	0.5
1	693601.03	1248909.25	-	0.5
1	693534.21	1248937.4	-	0.5
2	693533.8	1248936.48	-	0.5
3	693534.73	1248936.08	-	0.5
4	693535.13	1248937	-	0.5
1	693534.21	1248937.4	-	0.5
1	693472.97	1248963.77	-	0.5
2	693472.58	1248962.85	-	0.5
3	693473.51	1248962.45	-	0.5
4	693473.9	1248963.38	-	0.5

ДОКУМЕНТ ПОДПИСАН
ЭЛЕКТРОННОЙ ПОДПИСЬЮ
Сертификат: 839971481847979980055521910400019784 43
Владелец: ПУБЛИЧНО-ПРАВОВАЯ КОМПАНИЯ РОСКАДАСТР
Действителен: с 24.12.2025 по 19.03.2027

полное наименование должности		инициалы, фамилия

Земельный участок
вид объекта недвижимости

Лист № 87 раздела 3.2	Всего листов раздела 3.2: 237	Всего разделов: 8	Всего листов выписки: 759

12.10.2026г. № КУВИ-001/2026-139152748	
Кадастровый номер:	42:17:0101038:164(Единое землепользование)

1	2	3	4	5
1	693472.97	1248963.77	-	0.5
1	693417.51	1248987.12	-	0.5
2	693417.12	1248986.19	-	0.5
3	693418.05	1248985.8	-	0.5
4	693418.44	1248986.73	-	0.5
1	693417.51	1248987.12	-	0.5
1	693371.52	1249006.44	-	0.5
2	693371.13	1249005.51	-	0.5
3	693372.06	1249005.12	-	0.5
4	693372.45	1249006.04	-	0.5
1	693371.52	1249006.44	-	0.5
1	693326.79	1249025.31	-	0.5
2	693326.4	1249024.39	-	0.5
3	693327.33	1249023.99	-	0.5
4	693327.72	1249024.92	-	0.5
1	693326.79	1249025.31	-	0.5
1	693276.86	1249046.34	-	0.5
2	693276.47	1249045.42	-	0.5
3	693277.4	1249045.02	-	0.5
4	693277.79	1249045.95	-	0.5
1	693276.86	1249046.34	-	0.5
1	693226.5	1249067.91	-	0.5
2	693226.1	1249066.99	-	0.5
3	693227.02	1249066.59	-	0.5
4	693227.42	1249067.52	-	0.5
1	693226.5	1249067.91	-	0.5
1	693179.39	1249087.9	-	0.5
2	693179	1249086.98	-	0.5
3	693179.93	1249086.58	-	0.5

полное наименование должности		инициалы, фамилия

ДОКУМЕНТ ПОДПИСАН
ЭЛЕКТРОННОЙ ПОДПИСЬЮ
Сертификат: 839971481847979980055521910400019784 43
Владелец: ПУБЛИЧНО-ПРАВОВАЯ КОМПАНИЯ РОСКАДАСТР
Действителен: с 24.12.2025 по 19.03.2027

Земельный участок
вид объекта недвижимости

Лист № 88 раздела 3.2	Всего листов раздела 3.2: 237	Всего разделов: 8	Всего листов выписки: 759

12.10.2026г. № КУВИ-001/2026-139152748	
Кадастровый номер:	42:17:0101038:164(Единое землепользование)

1	2	3	4	5
4	693180.32	1249087.5	-	0.5
1	693179.39	1249087.9	-	0.5
1	693124.36	1249111.65	-	0.5
2	693123.96	1249110.73	-	0.5
3	693124.88	1249110.33	-	0.5
4	693125.28	1249111.25	-	0.5
1	693124.36	1249111.65	-	0.5
1	693068.28	1249135.81	-	0.5
2	693067.82	1249134.91	-	0.5
3	693073.01	1249132.29	-	0.5
4	693073.47	1249133.18	-	0.5
1	693068.28	1249135.81	-	0.5
1	693037.18	1249148.89	-	0.5
2	693036.78	1249147.96	-	0.5
3	693037.7	1249147.57	-	0.5
4	693038.1	1249148.49	-	0.5
1	693037.18	1249148.89	-	0.5
1	692987.75	1249169.96	-	0.5
2	692987.35	1249169.03	-	0.5
3	692988.27	1249168.64	-	0.5
4	692988.67	1249169.56	-	0.5
1	692987.75	1249169.96	-	0.5
1	693686.2	1249077.53	-	2.5
2	693676.2	1249077.53	-	2.5
3	693676.2	1249087.53	-	2.5
4	693686.2	1249087.53	-	2.5
1	693686.2	1249077.53	-	2.5
1	693476.76	1249067.92	-	2.5
2	693466.76	1249067.92	-	2.5

ДОКУМЕНТ ПОДПИСАН
ЭЛЕКТРОННОЙ ПОДПИСЬЮ
Сертификат: 839971481847979980055521910400019784 43
Владелец: ПУБЛИЧНО-ПРАВОВАЯ КОМПАНИЯ РОСКАДАСТР
Действителен: с 24.12.2025 по 19.03.2027

полное наименование должности		инициалы, фамилия

Земельный участок
вид объекта недвижимости

Лист № 89 раздела 3.2	Всего листов раздела 3.2: 237	Всего разделов: 8	Всего листов выписки: 759

12.10.2026г. № КУВИ-001/2026-139152748	
Кадастровый номер:	42:17:0101038:164(Единое землепользование)

1	2	3	4	5
3	693466.76	1249077.92	-	2.5
4	693476.76	1249077.92	-	2.5
1	693476.76	1249067.92	-	2.5
1	694039.15	1249125.4	-	2.5
2	694029.15	1249125.4	-	2.5
3	694029.15	1249135.4	-	2.5
4	694039.15	1249135.4	-	2.5
1	694039.15	1249125.4	-	2.5
1	693815.32	1249324.66	-	2.5
2	693805.32	1249324.66	-	2.5
3	693805.32	1249334.66	-	2.5
4	693815.32	1249334.66	-	2.5
1	693815.32	1249324.66	-	2.5
1	693676.22	1249301.25	-	2.5
2	693666.22	1249301.25	-	2.5
3	693666.22	1249311.25	-	2.5
4	693676.22	1249311.25	-	2.5
1	693676.22	1249301.25	-	2.5
1	693974.74	1248978.07	-	2.5
2	693964.74	1248978.07	-	2.5
3	693964.74	1248988.07	-	2.5
4	693974.74	1248988.07	-	2.5
1	693974.74	1248978.07	-	2.5
1	694049.33	1249079.8	-	2.5
2	694037.08	1249078.71	-	2.5
3	694009.95	1249080.67	-	2.5
4	694007.62	1249098.39	-	2.5
5	694018.67	1249106.29	-	2.5
6	694049.69	1249096.09	-	2.5

ДОКУМЕНТ ПОДПИСАН
ЭЛЕКТРОННОЙ ПОДПИСЬЮ
Сертификат: 839971481847979980055521910400019784 43
Владелец: ПУБЛИЧНО-ПРАВОВАЯ КОМПАНИЯ РОСКАДАСТР
Действителен: с 24.12.2025 по 19.03.2027

полное наименование должности	инициалы, фамилия

Земельный участок
вид объекта недвижимости

Лист № 90 раздела 3.2	Всего листов раздела 3.2: 237	Всего разделов: 8	Всего листов выписки: 759

12.10.2026г. № КУВИ-001/2026-139152748	
Кадастровый номер:	42:17:0101038:164(Единое землепользование)

1	2	3	4	5
1	694049.33	1249079.8	-	2.5
1	693966.67	1249028.65	-	2.5
2	693945.97	1249014.16	-	2.5
3	693924.37	1249020.07	-	2.5
4	693915.46	1249047.45	-	2.5
5	693900.71	1249055.92	-	2.5
6	693903.97	1249080.31	-	2.5
7	693933.9	1249082.36	-	2.5
8	693963.41	1249065.4	-	2.5
1	693966.67	1249028.65	-	2.5
1	693946.42	1249156.81	-	2.5
2	693839.66	1249182.27	-	2.5
3	693814.73	1249161.09	-	2.5
4	693823.84	1249143.22	-	2.5
5	693822.03	1249122.88	-	2.5
6	693813.68	1249113.56	-	2.5
7	693770.4	1249122.67	-	2.5
8	693785.94	1249149.5	-	2.5
9	693741.58	1249170.86	-	2.5
10	693741.13	1249211.63	-	2.5
11	693766.84	1249206.99	-	2.5
12	693800.34	1249185.86	-	2.5
13	693808.6	1249191.11	-	2.5
14	693793.97	1249205.03	-	2.5
15	693798.46	1249223.95	-	2.5
16	693945.73	1249186.71	-	2.5
17	693956.17	1249167.46	-	2.5
1	693946.42	1249156.81	-	2.5
1	693365.23	1248802.87	-	2.5

ДОКУМЕНТ ПОДПИСАН
ЭЛЕКТРОННОЙ ПОДПИСЬЮ
Сертификат: 839971481847979980055521910400019784 43
Владелец: ПУБЛИЧНО-ПРАВОВАЯ КОМПАНИЯ РОСКАДАСТР
Действителен: с 24.12.2025 по 19.03.2027

полное наименование должности		инициалы, фамилия

Земельный участок
вид объекта недвижимости

Лист № 91 раздела 3.2	Всего листов раздела 3.2: 237	Всего разделов: 8	Всего листов выписки: 759

12.10.2026г. № КУВИ-001/2026-139152748	
Кадастровый номер:	42:17:0101038:164(Единое землепользование)

1	2	3	4	5
2	693338.43	1248819.77	-	2.5
3	693342.87	1248835.98	-	2.5
4	693326.9	1248851.28	-	2.5
5	693187	1248853.02	-	2.5
6	693154.95	1248878.19	-	2.5
7	693132.53	1248908.58	-	2.5
8	693154.5	1248918.96	-	2.5
9	693153.59	1248939.36	-	2.5
10	693193.28	1248952.06	-	2.5
11	693205.11	1248934.14	-	2.5
12	693227.92	1248921.4	-	2.5
13	693259.06	1248916.64	-	2.5
14	693372.32	1248877.44	-	2.5
15	693388.13	1248855.35	-	2.5
16	693390.3	1248830.85	-	2.5
1	693365.23	1248802.87	-	2.5
1	694097.17	1248893.96	-	2.5
2	694106.92	1248904.62	-	2.5
3	694102.09	1248931.9	-	2.5
4	694092.22	1248976.95	-	2.5
5	694018.98	1248982.65	-	2.5
6	694023.99	1249024.66	-	2.5
7	694056.4	1249015.79	-	2.5
8	694103.9	1249013.37	-	2.5
9	694109.87	1249037.7	-	2.5
10	694110.44	1249063.5	-	2.5
11	694098.4	1249071.92	-	2.5
12	694092.64	1249118.24	-	2.5
13	694097.83	1249168.39	-	2.5

ДОКУМЕНТ ПОДПИСАН
ЭЛЕКТРОННОЙ ПОДПИСЬЮ
Сертификат: 839971481847979980055521910400019784 43
Владелец: ПУБЛИЧНО-ПРАВОВАЯ КОМПАНИЯ РОСКАДАСТР
Действителен: с 24.12.2025 по 19.03.2027

полное наименование должности		инициалы, фамилия

Земельный участок
вид объекта недвижимости

Лист № 92 раздела 3.2	Всего листов раздела 3.2: 237	Всего разделов: 8	Всего листов выписки: 759

12.10.2026г. № КУВИ-001/2026-139152748	
Кадастровый номер:	42:17:0101038:164(Единое землепользование)

1	2	3	4	5
14	694120.19	1249196.43	-	2.5
15	694122.75	1249250.72	-	2.5
16	694114.45	1249305.25	-	2.5
17	694090.34	1249320.73	-	2.5
18	694056.45	1249324.19	-	2.5
19	694046.28	1249355.67	-	2.5
20	694027.24	1249354.73	-	2.5
21	694001.83	1249372.96	-	2.5
22	693972.01	1249376.34	-	2.5
23	693982.33	1249412.79	-	2.5
24	693970.53	1249432.07	-	2.5
25	693942.26	1249443.57	-	2.5
26	693938.64	1249464.03	-	2.5
27	693913.08	1249475.47	-	2.5
28	693900.55	1249462.16	-	2.5
29	693886.43	1249438.02	-	2.5
30	693860.42	1249429.08	-	2.5
31	693862.2	1249386.93	-	2.5
32	693869.87	1249365.02	-	2.5
33	693903.6	1249354.76	-	2.5
34	693938.25	1249324.1	-	2.5
35	693961.33	1249323.59	-	2.5
36	693983.94	1249301.35	-	2.5
37	693976.87	1249289.28	-	2.5
38	693959.19	1249288.31	-	2.5
39	693860.45	1249308.16	-	2.5
40	693847.69	1249345.13	-	2.5
41	693827.83	1249368.67	-	2.5
42	693795.63	1249387.04	-	2.5

ДОКУМЕНТ ПОДПИСАН
ЭЛЕКТРОННОЙ ПОДПИСЬЮ
Сертификат: 839971481847979980055521910400019784 43
Владелец: ПУБЛИЧНО-ПРАВОВАЯ КОМПАНИЯ РОСКАДАСТР
Действителен: с 24.12.2025 по 19.03.2027

полное наименование должности		инициалы, фамилия

Земельный участок
вид объекта недвижимости

Лист № 93 раздела 3.2	Всего листов раздела 3.2: 237	Всего разделов: 8	Всего листов выписки: 759

12.10.2026г. № КУВИ-001/2026-139152748	
Кадастровый номер:	42:17:0101038:164(Единое землепользование)

1	2	3	4	5
43	693781.45	1249360.19	-	2.5
44	693757.07	1249363.45	-	2.5
45	693736.91	1249373.4	-	2.5
46	693690.71	1249373.07	-	2.5
47	693669.34	1249389.85	-	2.5
48	693654.4	1249390.18	-	2.5
49	693636.27	1249368.84	-	2.5
50	693622.96	1249381.37	-	2.5
51	693602.38	1249372.31	-	2.5
52	693583.7	1249387.67	-	2.5
53	693561.76	1249439.79	-	2.5
54	693548.66	1249461.82	-	2.5
55	693559.8	1249473.8	-	2.5
56	693547.88	1249487.65	-	2.5
57	693560.58	1249509.1	-	2.5
58	693526.81	1249518	-	2.5
59	693522.05	1249486.86	-	2.5
60	693506.84	1249474.97	-	2.5
61	693486.38	1249471.35	-	2.5
62	693487.53	1249400.67	-	2.5
63	693497.79	1249373.27	-	2.5
64	693489.91	1249324.54	-	2.5
65	693512.39	1249296.87	-	2.5
66	693528.66	1249234.01	-	2.5
67	693551.96	1249243	-	2.5
68	693573.26	1249162.37	-	2.5
69	693565.57	1249121.78	-	2.5
70	693545.44	1249133.1	-	2.5
71	693513.3	1249154.19	-	2.5

полное наименование должности		инициалы, фамилия

ДОКУМЕНТ ПОДПИСАН
ЭЛЕКТРОННОЙ ПОДПИСЬЮ
Сертификат: 839971481847979980055521910400019784 43
Владелец: ПУБЛИЧНО-ПРАВОВАЯ КОМПАНИЯ РОСКАДАСТР
Действителен: с 24.12.2025 по 19.03.2027

Земельный участок
вид объекта недвижимости

Лист № 94 раздела 3.2	Всего листов раздела 3.2: 237	Всего разделов: 8	Всего листов выписки: 759

12.10.2026г. № КУВИ-001/2026-139152748	
Кадастровый номер:	42:17:0101038:164(Единое землепользование)

1	2	3	4	5
72	693463.45	1249172.96	-	2.5
73	693425.58	1249180.59	-	2.5
74	693374.55	1249329.82	-	2.5
75	693341.47	1249431.09	-	2.5
76	693306.64	1249514.74	-	2.5
77	693216.91	1249531.31	-	2.5
78	693196.08	1249430.24	-	2.5
79	693216.02	1249410.78	-	2.5
80	693207.52	1249394.66	-	2.5
81	693223.12	1249363.07	-	2.5
82	693197.77	1249322.87	-	2.5
83	693178.91	1249268.94	-	2.5
84	693160.99	1249257.11	-	2.5
85	693067.89	1249286.35	-	2.5
86	693040.79	1249289.67	-	2.5
87	693013.09	1249265.83	-	2.5
88	692969.97	1249281.73	-	2.5
89	692918.13	1249298.54	-	2.5
90	692927.41	1249235.71	-	2.5
91	692971.15	1249130.36	-	2.5
92	693034.55	1248984.79	-	2.5
93	693038.3	1248968.21	-	2.5
94	693064.55	1248952.2	-	2.5
95	693104.66	1248922.78	-	2.5
96	693136.13	1248871.81	-	2.5
97	693167	1248854.82	-	2.5
98	693178.5	1248821.96	-	2.5
99	693181.37	1248767.55	-	2.5
100	693204	1248746.67	-	2.5

ДОКУМЕНТ ПОДПИСАН
ЭЛЕКТРОННОЙ ПОДПИСЬЮ
Сертификат: 839971481847979980055521910400019784 43
Владелец: ПУБЛИЧНО-ПРАВОВАЯ КОМПАНИЯ РОСКАДАСТР
Действителен: с 24.12.2025 по 19.03.2027

полное наименование должности		инициалы, фамилия

Земельный участок
вид объекта недвижимости

Лист № 95 раздела 3.2	Всего листов раздела 3.2: 237	Всего разделов: 8	Всего листов выписки: 759

12.10.2026г. № КУВИ-001/2026-139152748	
Кадастровый номер:	42:17:0101038:164(Единое землепользование)

1	2	3	4	5
101	693208.2	1248752.01	-	2.5
102	693191.03	1248774.13	-	2.5
103	693199.87	1248805.18	-	2.5
104	693231.49	1248822.15	-	2.5
105	693271.11	1248832.14	-	2.5
106	693287.05	1248815.48	-	2.5
107	693323.86	1248821.45	-	2.5
108	693333.04	1248806.31	-	2.5
109	693348.58	1248795.6	-	2.5
110	693355.45	1248790.86	-	2.5
111	693310.92	1248728	-	2.5
112	693306.3	1248703.64	-	2.5
113	693320.7	1248678.87	-	2.5
114	693367.89	1248662.88	-	2.5
115	693417.99	1248654.97	-	2.5
116	693456.22	1248663.63	-	2.5
117	693503.05	1248692.48	-	2.5
118	693561.87	1248710.2	-	2.5
119	693586.58	1248721.88	-	2.5
120	693618.06	1248732.05	-	2.5
121	693654.21	1248769.29	-	2.5
122	693683.78	1248816.18	-	2.5
123	693712.99	1248846.78	-	2.5
124	693723.04	1248871.02	-	2.5
125	693724.18	1248922.62	-	2.5
126	693722.65	1248952.8	-	2.5
127	693721.35	1248978.39	-	2.5
128	693739.15	1249045.92	-	2.5
129	693770.02	1249028.93	-	2.5

ДОКУМЕНТ ПОДПИСАН
ЭЛЕКТРОННОЙ ПОДПИСЬЮ
Сертификат: 839971481847979980055521910400019784 43
Владелец: ПУБЛИЧНО-ПРАВОВАЯ КОМПАНИЯ РОСКАДАСТР
Действителен: с 24.12.2025 по 19.03.2027

полное наименование должности		инициалы, фамилия

Земельный участок
вид объекта недвижимости

Лист № 96 раздела 3.2	Всего листов раздела 3.2: 237	Всего разделов: 8	Всего листов выписки: 759

12.10.2026г. № КУВИ-001/2026-139152748	
Кадастровый номер:	42:17:0101038:164(Единое землепользование)

1	2	3	4	5
130	693787.13	1249004.1	-	2.5
131	693794.74	1248963.52	-	2.5
132	693796.85	1248952.26	-	2.5
133	693823.68	1248936.72	-	2.5
134	693998.46	1248915.17	-	2.5
135	694020.28	1248918.77	-	2.5
136	694056.52	1248898.94	-	2.5
1	694097.17	1248893.96	-	2.5
1	693950.26	1249804.11	-	2.5
2	693933.8	1249797	-	2.5
3	693906.37	1249815.95	-	2.5
4	693907.33	1249828.84	-	2.5
5	693952.54	1249845.5	-	2.5
6	693952.72	1249823.08	-	2.5
1	693950.26	1249804.11	-	2.5
1	694281.99	1249493.09	-	2.5
2	694259.72	1249530.27	-	2.5
3	694206.52	1249581.72	-	2.5
4	694130.68	1249654.05	-	2.5
5	694075.25	1249727.29	-	2.5
6	694071.9	1249759.97	-	2.5
7	694041.78	1249749.77	-	2.5
8	694019.57	1249728.53	-	2.5
9	693981.82	1249741.59	-	2.5
10	693972.95	1249770.32	-	2.5
11	693984.84	1249816.25	-	2.5
12	693996.06	1249832.3	-	2.5
13	694030.46	1249851.92	-	2.5
14	693967.84	1249907.65	-	2.5

ДОКУМЕНТ ПОДПИСАН
ЭЛЕКТРОННОЙ ПОДПИСЬЮ
Сертификат: 839971481847979980055521910400019784 43
Владелец: ПУБЛИЧНО-ПРАВОВАЯ КОМПАНИЯ РОСКАДАСТР
Действителен: с 24.12.2025 по 19.03.2027

полное наименование должности		инициалы, фамилия

Земельный участок
вид объекта недвижимости

Лист № 97 раздела 3.2	Всего листов раздела 3.2: 237	Всего разделов: 8	Всего листов выписки: 759

12.10.2026г. № КУВИ-001/2026-139152748	
Кадастровый номер:	42:17:0101038:164(Единое землепользование)

1	2	3	4	5
15	693969.62	1249926.64	-	2.5
16	693950.07	1249902.61	-	2.5
17	693936.55	1249905.63	-	2.5
18	693936.94	1249923.29	-	2.5
19	693919.59	1249937.26	-	2.5
20	693926.98	1249903.13	-	2.5
21	693901	1249834.41	-	2.5
22	693857.04	1249751.15	-	2.5
23	693817.27	1249673.24	-	2.5
24	693779.43	1249621.09	-	2.5
25	693770.46	1249601.39	-	2.5
26	693748.58	1249591.11	-	2.5
27	693723.81	1249593.57	-	2.5
28	693718.85	1249585.09	-	2.5
29	693746.84	1249555.83	-	2.5
30	693762.51	1249573.62	-	2.5
31	693767.6	1249587.83	-	2.5
32	693785.52	1249589.7	-	2.5
33	693800.61	1249596.16	-	2.5
34	693828.95	1249648.52	-	2.5
35	693826.89	1249678.46	-	2.5
36	693842.16	1249693.06	-	2.5
37	693885.14	1249670.37	-	2.5
38	693874.51	1249620.34	-	2.5
39	693896.88	1249587.23	-	2.5
40	693941.63	1249583.52	-	2.5
41	693947.42	1249538.56	-	2.5
42	694034.48	1249543.42	-	2.5
43	694099.48	1249533.83	-	2.5

ДОКУМЕНТ ПОДПИСАН
ЭЛЕКТРОННОЙ ПОДПИСЬЮ
Сертификат: 839971481847979980055521910400019784 43
Владелец: ПУБЛИЧНО-ПРАВОВАЯ КОМПАНИЯ РОСКАДАСТР
Действителен: с 24.12.2025 по 19.03.2027

полное наименование должности	инициалы, фамилия

Земельный участок
вид объекта недвижимости

Лист № 98 раздела 3.2	Всего листов раздела 3.2: 237	Всего разделов: 8	Всего листов выписки: 759

12.10.2026г. № КУВИ-001/2026-139152748	
Кадастровый номер:	42:17:0101038:164(Единое землепользование)

1	2	3	4	5
44	694132.08	1249533.1	-	2.5
45	694170.79	1249502.35	-	2.5
46	694203.96	1249527.43	-	2.5
1	694281.99	1249493.09	-	2.5
1	696441.45	1250748.6	-	2.5
2	696431.45	1250748.6	-	2.5
3	696431.45	1250758.6	-	2.5
4	696441.45	1250758.6	-	2.5
1	696441.45	1250748.6	-	2.5
1	696491.97	1250759.72	-	2.5
2	696481.97	1250759.72	-	2.5
3	696481.97	1250769.72	-	2.5
4	696491.97	1250769.72	-	2.5
1	696491.97	1250759.72	-	2.5
1	696130.04	1250705.25	-	2.5
2	696120.04	1250705.25	-	2.5
3	696120.04	1250715.25	-	2.5
4	696130.04	1250715.25	-	2.5
1	696130.04	1250705.25	-	2.5
1	696092.16	1250636.94	-	2.5
2	696078.62	1250638.6	-	2.5
3	696058.4	1250645.84	-	2.5
4	696055.41	1250694.81	-	2.5
5	696067.84	1250704.05	-	2.5
6	696088.24	1250704.95	-	2.5
7	696112.11	1250678.61	-	2.5
8	696111.78	1250663.67	-	2.5
9	696100.76	1250657.12	-	2.5
1	696092.16	1250636.94	-	2.5

ДОКУМЕНТ ПОДПИСАН
ЭЛЕКТРОННОЙ ПОДПИСЬЮ
Сертификат: 839971481847979980055521910400019784 43
Владелец: ПУБЛИЧНО-ПРАВОВАЯ КОМПАНИЯ РОСКАДАСТР
Действителен: с 24.12.2025 по 19.03.2027

полное наименование должности		инициалы, фамилия

Земельный участок
вид объекта недвижимости

Лист № 99 раздела 3.2	Всего листов раздела 3.2: 237	Всего разделов: 8	Всего листов выписки: 759

12.10.2026г. № КУВИ-001/2026-139152748	
Кадастровый номер:	42:17:0101038:164(Единое землепользование)

1	2	3	4	5
1	696368.07	1250641.68	-	2.5
2	696349.09	1250649.76	-	2.5
3	696334.42	1250656.01	-	2.5
4	696341.91	1250687.09	-	2.5
5	696372.35	1250712.23	-	2.5
6	696443.57	1250737.82	-	2.5
7	696546.17	1250769.51	-	2.5
8	696545.89	1250789.96	-	2.5
9	696405.43	1250783.6	-	2.5
10	696329.12	1250777.98	-	2.5
11	696055.7	1250773.71	-	2.5
12	695945.23	1250566.96	-	2.5
13	695950.73	1250523.8	-	2.5
14	696085.07	1250562.37	-	2.5
15	696167.25	1250591.79	-	2.5
16	696190.36	1250592.64	-	2.5
17	696329.44	1250615.36	-	2.5
1	696368.07	1250641.68	-	2.5
1	695189.81	1250679.25	-	2.5
2	695179.81	1250679.25	-	2.5
3	695179.81	1250689.25	-	2.5
4	695189.81	1250689.25	-	2.5
1	695189.81	1250679.25	-	2.5
1	695260.88	1250622.79	-	2.5
2	695258.8	1250651.36	-	2.5
3	695242.99	1250673.45	-	2.5
4	695231.49	1250706.31	-	2.5
5	695244.07	1250722.34	-	2.5
6	695233.84	1250742.03	-	2.5

ДОКУМЕНТ ПОДПИСАН
ЭЛЕКТРОННОЙ ПОДПИСЬЮ
Сертификат: 839971481847979980055521910400019784 43
Владелец: ПУБЛИЧНО-ПРАВОВАЯ КОМПАНИЯ РОСКАДАСТР
Действителен: с 24.12.2025 по 19.03.2027

полное наименование должности		инициалы, фамилия

Земельный участок
вид объекта недвижимости

Лист № 100 раздела 3.2	Всего листов раздела 3.2: 237	Всего разделов: 8	Всего листов выписки: 759

12.10.2026г. № КУВИ-001/2026-139152748	
Кадастровый номер:	42:17:0101038:164(Единое землепользование)

1	2	3	4	5
7	695091.87	1250736.62	-	2.5
8	695107.67	1250698.19	-	2.5
9	695095.15	1250684.88	-	2.5
10	695100.1	1250663.04	-	2.5
11	695140.69	1250655.34	-	2.5
12	695164.53	1250627.64	-	2.5
13	695194.37	1250625.62	-	2.5
14	695238.4	1250650.46	-	2.5
15	695240.73	1250632.74	-	2.5
1	695260.88	1250622.79	-	2.5
1	687205.49	1248121.47	-	2.5
2	687195.49	1248121.47	-	2.5
3	687195.49	1248131.47	-	2.5
4	687205.49	1248131.47	-	2.5
1	687205.49	1248121.47	-	2.5
1	687435.73	1248049.57	-	2.5
2	687425.73	1248049.57	-	2.5
3	687425.73	1248059.57	-	2.5
4	687435.73	1248059.57	-	2.5
1	687435.73	1248049.57	-	2.5
1	687631.71	1247827.63	-	2.5
2	687621.71	1247827.63	-	2.5
3	687621.71	1247837.63	-	2.5
4	687631.71	1247837.63	-	2.5
1	687631.71	1247827.63	-	2.5
1	687288.06	1247910.87	-	2.5
2	687274.06	1247899.39	-	2.5
3	687255.51	1247904.72	-	2.5
4	687247.43	1247939.28	-	2.5

полное наименование должности		инициалы, фамилия

ДОКУМЕНТ ПОДПИСАН
ЭЛЕКТРОННОЙ ПОДПИСЬЮ
Сертификат: 839971481847979980055521910400019784 43
Владелец: ПУБЛИЧНО-ПРАВОВАЯ КОМПАНИЯ РОСКАДАСТР
Действителен: с 24.12.2025 по 19.03.2027

Земельный участок
вид объекта недвижимости

Лист № 101 раздела 3.2	Всего листов раздела 3.2: 237	Всего разделов: 8	Всего листов выписки: 759

12.10.2026г. № КУВИ-001/2026-139152748	
Кадастровый номер:	42:17:0101038:164(Единое землепользование)

1	2	3	4	5
5	687277.83	1247936.64	-	2.5
6	687288.32	1247922.65	-	2.5
1	687288.06	1247910.87	-	2.5
1	687096.11	1248203.94	-	2.5
2	687081.1	1248191.5	-	2.5
3	687047.98	1248204.02	-	2.5
4	687044.38	1248218.84	-	2.5
5	687060.3	1248228.31	-	2.5
6	687082.76	1248221.92	-	2.5
1	687096.11	1248203.94	-	2.5
1	687389.98	1248165.98	-	2.5
2	687376.93	1248153.5	-	2.5
3	687345.68	1248162.06	-	2.5
4	687341.49	1248194.57	-	2.5
5	687351.53	1248204.17	-	2.5
6	687378.65	1248186.87	-	2.5
1	687389.98	1248165.98	-	2.5
1	687727.11	1247819.6	-	2.5
2	687695.02	1247834.06	-	2.5
3	687678.78	1247855.05	-	2.5
4	687683.04	1247869.69	-	2.5
5	687694.86	1247871.4	-	2.5
6	687720.15	1247860.03	-	2.5
7	687730.58	1247843.1	-	2.5
1	687727.11	1247819.6	-	2.5
1	687463.33	1247973.78	-	2.5
2	687449.32	1247962.31	-	2.5
3	687437.69	1247969.44	-	2.5
4	687435.29	1247994.05	-	2.5

полное наименование должности		инициалы, фамилия

ДОКУМЕНТ ПОДПИСАН
ЭЛЕКТРОННОЙ ПОДПИСЬЮ
Сертификат: 839971481847979980055521910400019784 43
Владелец: ПУБЛИЧНО-ПРАВОВАЯ КОМПАНИЯ РОСКАДАСТР
Действителен: с 24.12.2025 по 19.03.2027

Земельный участок
вид объекта недвижимости

Лист № 102 раздела 3.2	Всего листов раздела 3.2: 237	Всего разделов: 8	Всего листов выписки: 759

12.10.2026г. № КУВИ-001/2026-139152748	
Кадастровый номер:	42:17:0101038:164(Единое землепользование)

1	2	3	4	5
5	687418.99	1248012.1	-	2.5
6	687415.32	1248023.96	-	2.5
7	687438.19	1248036.23	-	2.5
8	687459.59	1248026.91	-	2.5
1	687463.33	1247973.78	-	2.5
1	687721.23	1247731.32	-	2.5
2	687709.19	1247719.8	-	2.5
3	687680.85	1247726.32	-	2.5
4	687665.33	1247779.71	-	2.5
5	687670.3	1247826.75	-	2.5
6	687695.74	1247822.26	-	2.5
7	687722.54	1247790.23	-	2.5
1	687721.23	1247731.32	-	2.5
1	687200.46	1247680.98	-	2.5
2	687142.51	1247681.28	-	2.5
3	686995.58	1247700.26	-	2.5
4	686973.75	1247735.13	-	2.5
5	686975.17	1247754.74	-	2.5
6	687017.41	1247754.79	-	2.5
7	687030.7	1247733.86	-	2.5
8	687032.36	1247720.07	-	2.5
9	687167.4	1247696.45	-	2.5
1	687200.46	1247680.98	-	2.5
1	687934.55	1247782.58	-	2.5
2	687909.9	1247778.21	-	2.5
3	687867.66	1247778.17	-	2.5
4	687834.51	1247789.71	-	2.5
5	687834.64	1247839.81	-	2.5
6	687852.57	1247851.2	-	2.5

полное наименование должности		инициалы, фамилия

ДОКУМЕНТ ПОДПИСАН
ЭЛЕКТРОННОЙ ПОДПИСЬЮ
Сертификат: 839971481847979980055521910400019784 43
Владелец: ПУБЛИЧНО-ПРАВОВАЯ КОМПАНИЯ РОСКАДАСТР
Действителен: с 24.12.2025 по 19.03.2027

Земельный участок
вид объекта недвижимости

Лист № 103 раздела 3.2	Всего листов раздела 3.2: 237	Всего разделов: 8	Всего листов выписки: 759

12.10.2026г. № КУВИ-001/2026-139152748	
Кадастровый номер:	42:17:0101038:164(Единое землепользование)

1	2	3	4	5
7	687921.15	1247842.8	-	2.5
8	687944.22	1247819.69	-	2.5
9	687944.7	1247797.09	-	2.5
1	687934.55	1247782.58	-	2.5
1	688090.08	1247566.72	-	2.5
2	688131.58	1247693.65	-	2.5
3	688171.99	1247855.7	-	2.5
4	688190.4	1247954.08	-	2.5
5	688233.63	1248088.13	-	2.5
6	688241.94	1248149.74	-	2.5
7	688240.65	1248149.83	-	2.5
8	687757.82	1248211.62	-	2.5
9	687150.77	1248301.72	-	2.5
10	687151.85	1248281.29	-	2.5
11	687187.88	1248266.74	-	2.5
12	687193.33	1248246.97	-	2.5
13	687185.35	1248241.25	-	2.5
14	687146.99	1248239.16	-	2.5
15	687114.65	1248287.03	-	2.5
16	687126.26	1248304.22	-	2.5
17	686753.71	1248365.81	-	2.5
18	686739.23	1248312.9	-	2.5
19	686727.15	1248253.5	-	2.5
20	686725.3	1248170.3	-	2.5
21	686733.49	1248052.27	-	2.5
22	686735.26	1247910.61	-	2.5
23	686725.04	1247805.37	-	2.5
24	686708.18	1247756.46	-	2.5
25	686697.6	1247718.69	-	2.5

полное наименование должности		инициалы, фамилия

ДОКУМЕНТ ПОДПИСАН
ЭЛЕКТРОННОЙ ПОДПИСЬЮ
Сертификат: 839971481847979980055521910400019784 43
Владелец: ПУБЛИЧНО-ПРАВОВАЯ КОМПАНИЯ РОСКАДАСТР
Действителен: с 24.12.2025 по 19.03.2027

Земельный участок
вид объекта недвижимости

Лист № 104 раздела 3.2	Всего листов раздела 3.2: 237	Всего разделов: 8	Всего листов выписки: 759

12.10.2026г. № КУВИ-001/2026-139152748	
Кадастровый номер:	42:17:0101038:164(Единое землепользование)

1	2	3	4	5
26	686697.03	1247692.78	-	2.5
27	686704.36	1247671.54	-	2.5
28	686727.85	1247660.51	-	2.5
29	686772.99	1247660.33	-	2.5
30	686809.54	1247655.55	-	2.5
31	686868.76	1247635.34	-	2.5
32	686923.62	1247570.92	-	2.5
33	686976.93	1247568.06	-	2.5
34	687009.99	1247596.79	-	2.5
35	687062.22	1247604.48	-	2.5
36	687070.6	1247583.66	-	2.5
37	687090.3	1247586.17	-	2.5
38	687103.57	1247608.47	-	2.5
39	687131.47	1247626.52	-	2.5
40	687155.78	1247615.17	-	2.5
41	687169.22	1247601.12	-	2.5
42	687150.18	1247583.86	-	2.5
43	687119.56	1247576.68	-	2.5
44	687115.2	1247557.13	-	2.5
45	687114.72	1247533.1	-	2.5
46	687186.27	1247534.01	-	2.5
47	687677.04	1247510.36	-	2.5
48	687670.85	1247540.88	-	2.5
49	687654.83	1247571.68	-	2.5
50	687615.84	1247585.32	-	2.5
51	687621.27	1247608.78	-	2.5
52	687534.36	1247632.32	-	2.5
53	687529.85	1247605.89	-	2.5
54	687485.99	1247621.6	-	2.5

ДОКУМЕНТ ПОДПИСАН
ЭЛЕКТРОННОЙ ПОДПИСЬЮ
Сертификат: 839971481847979980055521910400019784 43
Владелец: ПУБЛИЧНО-ПРАВОВАЯ КОМПАНИЯ РОСКАДАСТР
Действителен: с 24.12.2025 по 19.03.2027

полное наименование должности		инициалы, фамилия

Земельный участок
вид объекта недвижимости

Лист № 105 раздела 3.2	Всего листов раздела 3.2: 237	Всего разделов: 8	Всего листов выписки: 759

12.10.2026г. № КУВИ-001/2026-139152748	
Кадастровый номер:	42:17:0101038:164(Единое землепользование)

1	2	3	4	5
55	687428.74	1247609.12	-	2.5
56	687387.61	1247614.94	-	2.5
57	687225.88	1247675.5	-	2.5
58	687234.06	1247690.06	-	2.5
59	687257.69	1247692.48	-	2.5
60	687356.86	1247646.08	-	2.5
61	687435.02	1247626.66	-	2.5
62	687448.92	1247633.23	-	2.5
63	687451.29	1247651.84	-	2.5
64	687506.04	1247639.82	-	2.5
65	687521.16	1247657.17	-	2.5
66	687541.69	1247652.78	-	2.5
67	687549.22	1247637.88	-	2.5
68	687642.08	1247617.16	-	2.5
69	687647.21	1247626.87	-	2.5
70	687695	1247611.07	-	2.5
71	687716.12	1247588.99	-	2.5
72	687720.4	1247560.41	-	2.5
73	687707.81	1247568.55	-	2.5
74	687693.97	1247564.92	-	2.5
75	687704.95	1247528.33	-	2.5
76	687733.3	1247521.81	-	2.5
77	687749.55	1247503.3	-	2.5
78	687794.73	1247498.9	-	2.5
79	687981.71	1247477.7	-	2.5
80	687988.99	1247492.36	-	2.5
81	688009.64	1247505.14	-	2.5
82	688052.37	1247516.9	-	2.5
83	688065.45	1247530.32	-	2.5

ДОКУМЕНТ ПОДПИСАН
ЭЛЕКТРОННОЙ ПОДПИСЬЮ
Сертификат: 839971481847979980055521910400019784 43
Владелец: ПУБЛИЧНО-ПРАВОВАЯ КОМПАНИЯ РОСКАДАСТР
Действителен: с 24.12.2025 по 19.03.2027

полное наименование должности	инициалы, фамилия

Земельный участок
вид объекта недвижимости

Лист № 106 раздела 3.2	Всего листов раздела 3.2: 237	Всего разделов: 8	Всего листов выписки: 759

12.10.2026г. № КУВИ-001/2026-139152748	
Кадастровый номер:	42:17:0101038:164(Единое землепользование)

1	2	3	4	5
1	688090.08	1247566.72	-	2.5
1	687081.77	1248912.06	-	2.5
2	687071.77	1248912.06	-	2.5
3	687071.77	1248922.06	-	2.5
4	687081.77	1248922.06	-	2.5
1	687081.77	1248912.06	-	2.5
1	687135.58	1248902.03	-	2.5
2	687125.58	1248902.03	-	2.5
3	687125.58	1248912.03	-	2.5
4	687135.58	1248912.03	-	2.5
1	687135.58	1248902.03	-	2.5
1	687546.23	1249769.17	-	2.5
2	687536.23	1249769.17	-	2.5
3	687536.23	1249779.17	-	2.5
4	687546.23	1249779.17	-	2.5
1	687546.23	1249769.17	-	2.5
1	687106.74	1249255.97	-	2.5
2	687096.74	1249255.97	-	2.5
3	687096.74	1249265.97	-	2.5
4	687106.74	1249265.97	-	2.5
1	687106.74	1249255.97	-	2.5
1	687205.19	1249273.28	-	2.5
2	687195.19	1249273.28	-	2.5
3	687195.19	1249283.28	-	2.5
4	687205.19	1249283.28	-	2.5
1	687205.19	1249273.28	-	2.5
1	687401.65	1249450.66	-	2.5
2	687391.65	1249450.66	-	2.5
3	687391.65	1249460.66	-	2.5

полное наименование должности	ДОКУМЕНТ ПОДПИСАН ЭЛЕКТРОННОЙ ПОДПИСЬЮ Сертификат: 839971481847979980055521910400019784 43 Владелец: ПУБЛИЧНО-ПРАВОВАЯ КОМПАНИЯ РОСКАДАСТР Действителен: с 24.12.2025 по 19.03.2027	инициалы, фамилия

Земельный участок
вид объекта недвижимости

Лист № 107 раздела 3.2	Всего листов раздела 3.2: 237	Всего разделов: 8	Всего листов выписки: 759

12.10.2026г. № КУВИ-001/2026-139152748	
Кадастровый номер:	42:17:0101038:164(Единое землепользование)

1	2	3	4	5
4	687401.65	1249460.66	-	2.5
1	687401.65	1249450.66	-	2.5
1	687009.13	1248936.26	-	2.5
2	686999.13	1248936.26	-	2.5
3	686999.13	1248946.26	-	2.5
4	687009.13	1248946.26	-	2.5
1	687009.13	1248936.26	-	2.5
1	687214.6	1249143.4	-	2.5
2	687204.6	1249143.4	-	2.5
3	687204.6	1249153.4	-	2.5
4	687214.6	1249153.4	-	2.5
1	687214.6	1249143.4	-	2.5
1	687123.21	1249030.99	-	2.5
2	687113.21	1249030.99	-	2.5
3	687113.21	1249040.99	-	2.5
4	687123.21	1249040.99	-	2.5
1	687123.21	1249030.99	-	2.5
1	687195.64	1248952.76	-	2.5
2	687185.64	1248952.76	-	2.5
3	687185.64	1248962.76	-	2.5
4	687195.64	1248962.76	-	2.5
1	687195.64	1248952.76	-	2.5
1	687402.41	1249107.31	-	2.5
2	687392.41	1249107.31	-	2.5
3	687392.41	1249117.31	-	2.5
4	687402.41	1249117.31	-	2.5
1	687402.41	1249107.31	-	2.5
1	687337.39	1248943.72	-	2.5
2	687327.39	1248943.72	-	2.5

ДОКУМЕНТ ПОДПИСАН
ЭЛЕКТРОННОЙ ПОДПИСЬЮ
Сертификат: 839971481847979980055521910400019784 43
Владелец: ПУБЛИЧНО-ПРАВОВАЯ КОМПАНИЯ РОСКАДАСТР
Действителен: с 24.12.2025 по 19.03.2027

полное наименование должности		инициалы, фамилия

Земельный участок
вид объекта недвижимости

Лист № 108 раздела 3.2	Всего листов раздела 3.2: 237	Всего разделов: 8	Всего листов выписки: 759

12.10.2026г. № КУВИ-001/2026-139152748	
Кадастровый номер:	42:17:0101038:164(Единое землепользование)

1	2	3	4	5
3	687327.39	1248953.72	-	2.5
4	687337.39	1248953.72	-	2.5
1	687337.39	1248943.72	-	2.5
1	687276.21	1248620.41	-	2.5
2	687266.21	1248620.41	-	2.5
3	687266.21	1248630.41	-	2.5
4	687276.21	1248630.41	-	2.5
1	687276.21	1248620.41	-	2.5
1	688261.31	1248855.93	-	2.5
2	688251.31	1248855.93	-	2.5
3	688251.31	1248865.93	-	2.5
4	688261.31	1248865.93	-	2.5
1	688261.31	1248855.93	-	2.5
1	687151.38	1249061.3	-	2.5
2	687141.38	1249061.3	-	2.5
3	687141.38	1249071.3	-	2.5
4	687151.38	1249071.3	-	2.5
1	687151.38	1249061.3	-	2.5
1	687107.2	1248951.28	-	2.5
2	687097.2	1248951.28	-	2.5
3	687097.2	1248961.28	-	2.5
4	687107.2	1248961.28	-	2.5
1	687107.2	1248951.28	-	2.5
1	686935.51	1248628.46	-	2.5
2	686925.51	1248628.46	-	2.5
3	686925.51	1248638.46	-	2.5
4	686935.51	1248638.46	-	2.5
1	686935.51	1248628.46	-	2.5
1	687286.27	1248919.8	-	2.5

ДОКУМЕНТ ПОДПИСАН
ЭЛЕКТРОННОЙ ПОДПИСЬЮ
Сертификат: 839971481847979980055521910400019784 43
Владелец: ПУБЛИЧНО-ПРАВОВАЯ КОМПАНИЯ РОСКАДАСТР
Действителен: с 24.12.2025 по 19.03.2027

полное наименование должности		инициалы, фамилия

Земельный участок
вид объекта недвижимости

Лист № 109 раздела 3.2	Всего листов раздела 3.2: 237	Всего разделов: 8	Всего листов выписки: 759

12.10.2026г. № КУВИ-001/2026-139152748	
Кадастровый номер:	42:17:0101038:164(Единое землепользование)

1	2	3	4	5
2	687276.27	1248919.8	-	2.5
3	687276.27	1248929.8	-	2.5
4	687286.27	1248929.8	-	2.5
1	687286.27	1248919.8	-	2.5
1	687156.96	1248514.01	-	2.5
2	687146.96	1248514.01	-	2.5
3	687146.96	1248524.01	-	2.5
4	687156.96	1248524.01	-	2.5
1	687156.96	1248514.01	-	2.5
1	687247.5	1248508.55	-	2.5
2	687232.77	1248508.87	-	2.5
3	687217.24	1248517.08	-	2.5
4	687205.98	1248540.9	-	2.5
5	687216.95	1248548.52	-	2.5
6	687245.12	1248534.14	-	2.5
1	687247.5	1248508.55	-	2.5
1	687075.61	1248465.21	-	2.5
2	687052.16	1248470.64	-	2.5
3	687048.75	1248494.29	-	2.5
4	687060.71	1248501.88	-	2.5
5	687087.09	1248495.4	-	2.5
6	687086.76	1248480.68	-	2.5
1	687075.61	1248465.21	-	2.5
1	687266.23	1249354.91	-	2.5
2	687254.31	1249349.28	-	2.5
3	687234	1249363.49	-	2.5
4	687221.76	1249387.33	-	2.5
5	687238.8	1249402.67	-	2.5
6	687265.72	1249376.54	-	2.5

ДОКУМЕНТ ПОДПИСАН
ЭЛЕКТРОННОЙ ПОДПИСЬЮ
Сертификат: 839971481847979980055521910400019784 43
Владелец: ПУБЛИЧНО-ПРАВОВАЯ КОМПАНИЯ РОСКАДАСТР
Действителен: с 24.12.2025 по 19.03.2027

полное наименование должности		инициалы, фамилия

Земельный участок
вид объекта недвижимости

Лист № 110 раздела 3.2	Всего листов раздела 3.2: 237	Всего разделов: 8	Всего листов выписки: 759

12.10.2026г. № КУВИ-001/2026-139152748	
Кадастровый номер:	42:17:0101038:164(Единое землепользование)

1	2	3	4	5
1	687266.23	1249354.91	-	2.5
1	687493.51	1248793.86	-	2.5
2	687475.79	1248792.29	-	2.5
3	687442.51	1248797.94	-	2.5
4	687444.17	1248828.36	-	2.5
5	687458.96	1248830.98	-	2.5
6	687473.39	1248816.9	-	2.5
7	687495.84	1248810.51	-	2.5
1	687493.51	1248793.86	-	2.5
1	687704.66	1249146.76	-	2.5
2	687666.08	1249134.84	-	2.5
3	687643.59	1249139.27	-	2.5
4	687641.18	1249163.88	-	2.5
5	687650.24	1249173.5	-	2.5
6	687701.19	1249167.46	-	2.5
1	687704.66	1249146.76	-	2.5
1	687229.29	1248440.19	-	2.5
2	687209.76	1248445.53	-	2.5
3	687188.49	1248460.74	-	2.5
4	687188.29	1248496.11	-	2.5
5	687234.39	1248493.12	-	2.5
6	687244.89	1248479.13	-	2.5
1	687229.29	1248440.19	-	2.5
1	687012.31	1248978.41	-	2.5
2	686975.52	1249002.8	-	2.5
3	686973.27	1249034.29	-	2.5
4	687013.83	1249047.14	-	2.5
5	687025.75	1249008.57	-	2.5
1	687012.31	1248978.41	-	2.5

полное наименование должности		инициалы, фамилия

ДОКУМЕНТ ПОДПИСАН
ЭЛЕКТРОННОЙ ПОДПИСЬЮ
Сертификат: 839971481847979980055521910400019784 43
Владелец: ПУБЛИЧНО-ПРАВОВАЯ КОМПАНИЯ РОСКАДАСТР
Действителен: с 24.12.2025 по 19.03.2027

Земельный участок
вид объекта недвижимости

Лист № 111 раздела 3.2	Всего листов раздела 3.2: 237	Всего разделов: 8	Всего листов выписки: 759

12.10.2026г. № КУВИ-001/2026-139152748	
Кадастровый номер:	42:17:0101038:164(Единое землепользование)

1	2	3	4	5
1	687108.89	1249125.59	-	2.5
2	687092.22	1249126.94	-	2.5
3	687094.68	1249149.48	-	2.5
4	687069.46	1249163.79	-	2.5
5	687081.63	1249181.2	-	2.5
6	687071.24	1249200.1	-	2.5
7	687081.35	1249212.64	-	2.5
8	687094.51	1249185.83	-	2.5
9	687124.77	1249177.3	-	2.5
10	687127.35	1249160.54	-	2.5
1	687108.89	1249125.59	-	2.5
1	687357.84	1249144.62	-	2.5
2	687333.54	1249155.97	-	2.5
3	687299.04	1249195.05	-	2.5
4	687319.33	1249224.07	-	2.5
5	687361.55	1249178.92	-	2.5
6	687362.93	1249152.37	-	2.5
1	687357.84	1249144.62	-	2.5
1	687538.78	1248975.58	-	2.5
2	687522.92	1248969.05	-	2.5
3	687497.79	1248987.29	-	2.5
4	687501.38	1249016.68	-	2.5
5	687524.31	1249031.89	-	2.5
6	687546.83	1249028.44	-	2.5
7	687560.97	1249001.61	-	2.5
1	687538.78	1248975.58	-	2.5
1	687373.41	1249048.99	-	2.5
2	687329.22	1249094.18	-	2.5
3	687301.75	1249139.97	-	2.5

полное наименование должности		инициалы, фамилия

ДОКУМЕНТ ПОДПИСАН
ЭЛЕКТРОННОЙ ПОДПИСЬЮ
Сертификат: 839971481847979980055521910400019784 43
Владелец: ПУБЛИЧНО-ПРАВОВАЯ КОМПАНИЯ РОСКАДАСТР
Действителен: с 24.12.2025 по 19.03.2027

Земельный участок
вид объекта недвижимости

Лист № 112 раздела 3.2	Всего листов раздела 3.2: 237	Всего разделов: 8	Всего листов выписки: 759

12.10.2026г. № КУВИ-001/2026-139152748	
Кадастровый номер:	42:17:0101038:164(Единое землепользование)

1	2	3	4	5
4	687310.02	1249158.46	-	2.5
5	687354.66	1249133.89	-	2.5
6	687355.01	1249105.39	-	2.5
7	687343.16	1249102.71	-	2.5
8	687349.67	1249085.86	-	2.5
9	687376.86	1249071.51	-	2.5
1	687373.41	1249048.99	-	2.5
1	687350.08	1249282.32	-	2.5
2	687330.06	1249265.09	-	2.5
3	687307.34	1249259.7	-	2.5
4	687287.92	1249269.95	-	2.5
5	687283.03	1249315.25	-	2.5
6	687311.96	1249335.23	-	2.5
7	687347.09	1249324.63	-	2.5
8	687338.87	1249308.11	-	2.5
9	687353.33	1249296.01	-	2.5
1	687350.08	1249282.32	-	2.5
1	687260.98	1248318.65	-	2.5
2	687245.89	1248302.29	-	2.5
3	687228.3	1248306.61	-	2.5
4	687166.68	1248362.99	-	2.5
5	687180.18	1248396.09	-	2.5
6	687218.25	1248385.42	-	2.5
7	687261.07	1248366.79	-	2.5
8	687259.65	1248347.17	-	2.5
9	687267.26	1248336.2	-	2.5
1	687260.98	1248318.65	-	2.5
1	687519.68	1249088.97	-	2.5
2	687481.71	1249104.55	-	2.5

ДОКУМЕНТ ПОДПИСАН
ЭЛЕКТРОННОЙ ПОДПИСЬЮ
Сертификат: 839971481847979980055521910400019784 43
Владелец: ПУБЛИЧНО-ПРАВОВАЯ КОМПАНИЯ РОСКАДАСТР
Действителен: с 24.12.2025 по 19.03.2027

полное наименование должности	инициалы, фамилия

Земельный участок
вид объекта недвижимости

Лист № 113 раздела 3.2	Всего листов раздела 3.2: 237	Всего разделов: 8	Всего листов выписки: 759

12.10.2026г. № КУВИ-001/2026-139152748	
Кадастровый номер:	42:17:0101038:164(Единое землепользование)

1	2	3	4	5
3	687450.23	1249102.3	-	2.5
4	687441.83	1249122.13	-	2.5
5	687421.9	1249154.01	-	2.5
6	687453.37	1249155.28	-	2.5
7	687481.16	1249168.41	-	2.5
8	687501.74	1249165.99	-	2.5
9	687542.11	1249125.8	-	2.5
1	687519.68	1249088.97	-	2.5
1	687336.45	1248399.5	-	2.5
2	687307.99	1248401.11	-	2.5
3	687243.97	1248437.9	-	2.5
4	687249.4	1248461.35	-	2.5
5	687266.57	1248482.58	-	2.5
6	687311.54	1248472.74	-	2.5
7	687349.21	1248443.42	-	2.5
8	687349.67	1248419.83	-	2.5
1	687336.45	1248399.5	-	2.5
1	687694.36	1248947.57	-	2.5
2	687621.5	1249028.75	-	2.5
3	687659.68	1249067.2	-	2.5
4	687681.47	1249075.56	-	2.5
5	687715.32	1249051.23	-	2.5
6	687721.6	1249024.57	-	2.5
7	687714.71	1248979.53	-	2.5
1	687694.36	1248947.57	-	2.5
1	687327.24	1248827.02	-	2.5
2	687313.15	1248811.62	-	2.5
3	687207.15	1248860.14	-	2.5
4	687208.74	1248887.61	-	2.5

полное наименование должности		инициалы, фамилия

ДОКУМЕНТ ПОДПИСАН
ЭЛЕКТРОННОЙ ПОДПИСЬЮ
Сертификат: 839971481847979980055521910400019784 43
Владелец: ПУБЛИЧНО-ПРАВОВАЯ КОМПАНИЯ РОСКАДАСТР
Действителен: с 24.12.2025 по 19.03.2027

Земельный участок
вид объекта недвижимости

Лист № 114 раздела 3.2	Всего листов раздела 3.2: 237	Всего разделов: 8	Всего листов выписки: 759

12.10.2026г. № КУВИ-001/2026-139152748	
Кадастровый номер:	42:17:0101038:164(Единое землепользование)

1	2	3	4	5
5	687279.8	1248902.73	-	2.5
6	687340.39	1248888.62	-	2.5
7	687343.75	1248863	-	2.5
8	687321.94	1248853.66	-	2.5
1	687327.24	1248827.02	-	2.5
1	687454.92	1248914.57	-	2.5
2	687443.88	1248904.01	-	2.5
3	687418.63	1248917.34	-	2.5
4	687379.92	1248987.94	-	2.5
5	687301.58	1249043.71	-	2.5
6	687309.09	1249072.03	-	2.5
7	687256.56	1249139.99	-	2.5
8	687271.02	1249172.09	-	2.5
9	687296.05	1249148.94	-	2.5
10	687291.73	1249131.35	-	2.5
11	687323.09	1249083.51	-	2.5
12	687324.53	1249059.9	-	2.5
13	687361.41	1249039.43	-	2.5
14	687381.25	1249003.63	-	2.5
15	687423.82	1248974.2	-	2.5
1	687454.92	1248914.57	-	2.5
1	688305.65	1249315.16	-	2.5
2	688252.91	1249329.1	-	2.5
3	688245.56	1249351.86	-	2.5
4	688270.42	1249454.45	-	2.5
5	688296.76	1249446.01	-	2.5
6	688325.54	1249414.92	-	2.5
7	688329.47	1249370.62	-	2.5
8	688321.95	1249341.32	-	2.5

ДОКУМЕНТ ПОДПИСАН
ЭЛЕКТРОННОЙ ПОДПИСЬЮ
Сертификат: 839971481847979980055521910400019784 43
Владелец: ПУБЛИЧНО-ПРАВОВАЯ КОМПАНИЯ РОСКАДАСТР
Действителен: с 24.12.2025 по 19.03.2027

полное наименование должности		инициалы, фамилия

Земельный участок
вид объекта недвижимости

Лист № 115 раздела 3.2	Всего листов раздела 3.2: 237	Всего разделов: 8	Всего листов выписки: 759

12.10.2026г. № КУВИ-001/2026-139152748	
Кадастровый номер:	42:17:0101038:164(Единое землепользование)

1	2	3	4	5
1	688305.65	1249315.16	-	2.5
1	687210.86	1248584.02	-	2.5
2	687184.05	1248570.86	-	2.5
3	687165.48	1248575.2	-	2.5
4	687172.87	1248598.61	-	2.5
5	687121.29	1248620.39	-	2.5
6	687100.97	1248678.79	-	2.5
7	687087.92	1248666.31	-	2.5
8	687109.7	1248629.48	-	2.5
9	687108.33	1248611.83	-	2.5
10	687087.56	1248605.42	-	2.5
11	686918.13	1248673.03	-	2.5
12	686938.44	1248703.03	-	2.5
13	687047.78	1248672.12	-	2.5
14	687053.1	1248690.66	-	2.5
15	687004.46	1248712.37	-	2.5
16	686964.12	1248709.34	-	2.5
17	686945.96	1248732.33	-	2.5
18	686958.94	1248741.87	-	2.5
19	686983.51	1248742.31	-	2.5
20	687065.31	1248710.04	-	2.5
21	687090.21	1248725.2	-	2.5
22	687107.9	1248725.79	-	2.5
23	687218.14	1248690.93	-	2.5
24	687240.09	1248661.96	-	2.5
25	687231.34	1248621.87	-	2.5
1	687210.86	1248584.02	-	2.5
1	688242.25	1248152.75	-	2.5
2	688258.09	1248320.11	-	2.5

ДОКУМЕНТ ПОДПИСАН
ЭЛЕКТРОННОЙ ПОДПИСЬЮ
Сертификат: 839971481847979980055521910400019784 43
Владелец: ПУБЛИЧНО-ПРАВОВАЯ КОМПАНИЯ РОСКАДАСТР
Действителен: с 24.12.2025 по 19.03.2027

полное наименование должности		инициалы, фамилия

Земельный участок
вид объекта недвижимости

Лист № 116 раздела 3.2	Всего листов раздела 3.2: 237	Всего разделов: 8	Всего листов выписки: 759

12.10.2026г. № КУВИ-001/2026-139152748	
Кадастровый номер:	42:17:0101038:164(Единое землепользование)

1	2	3	4	5
3	688262.87	1248433.05	-	2.5
4	688286.52	1248569.15	-	2.5
5	688271.37	1248587.02	-	2.5
6	688258.32	1248618.74	-	2.5
7	688269.57	1248639.12	-	2.5
8	688285.2	1248634.85	-	2.5
9	688293.2	1248626.92	-	2.5
10	688314.19	1248797.45	-	2.5
11	688344.3	1248958.51	-	2.5
12	688375.98	1249080.12	-	2.5
13	688317.09	1249099.77	-	2.5
14	688319.09	1249190.1	-	2.5
15	688325.67	1249265.6	-	2.5
16	688358.42	1249280.59	-	2.5
17	688374.96	1249273.35	-	2.5
18	688379.52	1249257.53	-	2.5
19	688394.14	1249252.29	-	2.5
20	688391.55	1249223.86	-	2.5
21	688403.58	1249217.48	-	2.5
22	688429.52	1249346.97	-	2.5
23	688435.07	1249394.11	-	2.5
24	688402.39	1249389.34	-	2.5
25	688349.14	1249412.42	-	2.5
26	688246.57	1249489.47	-	2.5
27	687568.42	1249948.33	-	2.5
28	687551.89	1249953.32	-	2.5
29	687533.39	1249944.59	-	2.5
30	687507.96	1249889.92	-	2.5
31	687474.3	1249789.51	-	2.5

полное наименование должности		инициалы, фамилия

ДОКУМЕНТ ПОДПИСАН
ЭЛЕКТРОННОЙ ПОДПИСЬЮ
Сертификат: 839971481847979980055521910400019784 43
Владелец: ПУБЛИЧНО-ПРАВОВАЯ КОМПАНИЯ РОСКАДАСТР
Действителен: с 24.12.2025 по 19.03.2027

Земельный участок
вид объекта недвижимости

Лист № 117 раздела 3.2	Всего листов раздела 3.2: 237	Всего разделов: 8	Всего листов выписки: 759

12.10.2026г. № КУВИ-001/2026-139152748	
Кадастровый номер:	42:17:0101038:164(Единое землепользование)

1	2	3	4	5
32	687461.58	1249760.62	-	2.5
33	687403.64	1249726.42	-	2.5
34	687216.49	1249472.52	-	2.5
35	687166.98	1249408.82	-	2.5
36	687086.69	1249286.87	-	2.5
37	687053.99	1249241.06	-	2.5
38	686997.96	1249205.8	-	2.5
39	686960.25	1249176.41	-	2.5
40	686907.9	1249109.1	-	2.5
41	686853.94	1249018.19	-	2.5
42	686763.77	1248801.39	-	2.5
43	686752.14	1248758.01	-	2.5
44	686758.99	1248722.55	-	2.5
45	686794.78	1248685.12	-	2.5
46	686788.79	1248641.95	-	2.5
47	686774.76	1248585.28	-	2.5
48	686757.48	1248469.95	-	2.5
49	686754.48	1248370.35	-	2.5
50	687126.79	1248308.19	-	2.5
51	687151.28	1248305.69	-	2.5
52	687758.37	1248215.59	-	2.5
1	688242.25	1248152.75	-	2.5
1	692098.85	1251712.7	-	2.5
2	692088.85	1251712.7	-	2.5
3	692088.85	1251722.7	-	2.5
4	692098.85	1251722.7	-	2.5
1	692098.85	1251712.7	-	2.5
1	692169.71	1251499.92	-	2.5
2	692144.5	1251590.26	-	2.5

ДОКУМЕНТ ПОДПИСАН
ЭЛЕКТРОННОЙ ПОДПИСЬЮ
Сертификат: 839971481847979980055521910400019784 43
Владелец: ПУБЛИЧНО-ПРАВОВАЯ КОМПАНИЯ РОСКАДАСТР
Действителен: с 24.12.2025 по 19.03.2027

полное наименование должности		инициалы, фамилия

Земельный участок
вид объекта недвижимости

Лист № 118 раздела 3.2	Всего листов раздела 3.2: 237	Всего разделов: 8	Всего листов выписки: 759

12.10.2026г. № КУВИ-001/2026-139152748	
Кадастровый номер:	42:17:0101038:164(Единое землепользование)

1	2	3	4	5
3	692134.92	1251650.59	-	2.5
4	692138.91	1251706.65	-	2.5
5	692155.13	1251758.41	-	2.5
6	692178.06	1251795.21	-	2.5
7	692173.43	1251814.43	-	2.5
8	692176.51	1251830.66	-	2.5
9	692193.41	1251857.46	-	2.5
10	692138.79	1251845.09	-	2.5
11	692140.96	1251820.58	-	2.5
12	692127.05	1251805.95	-	2.5
13	692093.04	1251803.98	-	2.5
14	692061.6	1251795.17	-	2.5
15	692039.54	1251780.72	-	2.5
16	692044.58	1251762.94	-	2.5
17	692062.23	1251762.55	-	2.5
18	692092.47	1251778.18	-	2.5
19	692102.88	1251757.57	-	2.5
20	692066.7	1251718.97	-	2.5
21	692052	1251730.17	-	2.5
22	692051.92	1251706.3	-	2.5
23	692091.96	1251693.96	-	2.5
24	692099.71	1251676.12	-	2.5
25	692103.31	1251654.31	-	2.5
26	692083.99	1251641.15	-	2.5
27	692094.35	1251556.68	-	2.5
28	692110.43	1251546.82	-	2.5
29	692133.49	1251544.95	-	2.5
30	692147.82	1251517.46	-	2.5
1	692169.71	1251499.92	-	2.5

ДОКУМЕНТ ПОДПИСАН
ЭЛЕКТРОННОЙ ПОДПИСЬЮ
Сертификат: 839971481847979980055521910400019784 43
Владелец: ПУБЛИЧНО-ПРАВОВАЯ КОМПАНИЯ РОСКАДАСТР
Действителен: с 24.12.2025 по 19.03.2027

полное наименование должности		инициалы, фамилия

Земельный участок
вид объекта недвижимости

Лист № 119 раздела 3.2	Всего листов раздела 3.2: 237	Всего разделов: 8	Всего листов выписки: 759

12.10.2026г. № КУВИ-001/2026-139152748	
Кадастровый номер:	42:17:0101038:164(Единое землепользование)

1	2	3	4	5
1	691856.69	1252080.82	-	2.5
2	691846.69	1252080.82	-	2.5
3	691846.69	1252090.82	-	2.5
4	691856.69	1252090.82	-	2.5
1	691856.69	1252080.82	-	2.5
1	691583.35	1251946.95	-	2.5
2	691573.35	1251946.95	-	2.5
3	691573.35	1251956.95	-	2.5
4	691583.35	1251956.95	-	2.5
1	691583.35	1251946.95	-	2.5
1	691834.01	1252069.09	-	2.5
2	691824.01	1252069.09	-	2.5
3	691824.01	1252079.09	-	2.5
4	691834.01	1252079.09	-	2.5
1	691834.01	1252069.09	-	2.5
1	692032.9	1251909.12	-	2.5
2	692022.9	1251909.12	-	2.5
3	692022.9	1251919.12	-	2.5
4	692032.9	1251919.12	-	2.5
1	692032.9	1251909.12	-	2.5
1	692022.81	1251960.43	-	2.5
2	692007.84	1251959.4	-	2.5
3	691989.79	1252003.28	-	2.5
4	692004.94	1252012.45	-	2.5
5	692024.83	1251990.27	-	2.5
1	692022.81	1251960.43	-	2.5
1	691728.47	1251676.21	-	2.5
2	691692.65	1251653.91	-	2.5
3	691681.03	1251681.34	-	2.5

ДОКУМЕНТ ПОДПИСАН
ЭЛЕКТРОННОЙ ПОДПИСЬЮ
Сертификат: 839971481847979980055521910400019784 43
Владелец: ПУБЛИЧНО-ПРАВОВАЯ КОМПАНИЯ РОСКАДАСТР
Действителен: с 24.12.2025 по 19.03.2027

полное наименование должности		инициалы, фамилия

Земельный участок
вид объекта недвижимости

Лист № 120 раздела 3.2	Всего листов раздела 3.2: 237	Всего разделов: 8	Всего листов выписки: 759

12.10.2026г. № КУВИ-001/2026-139152748	
Кадастровый номер:	42:17:0101038:164(Единое землепользование)

1	2	3	4	5
4	691689.45	1251693.38	-	2.5
5	691728.77	1251689.79	-	2.5
1	691728.47	1251676.21	-	2.5
1	691597.37	1252074.48	-	2.5
2	691582.41	1252073.45	-	2.5
3	691561.22	1252098.38	-	2.5
4	691557.63	1252120.2	-	2.5
5	691565.93	1252126.81	-	2.5
6	691596.53	1252097.6	-	2.5
1	691597.37	1252074.48	-	2.5
1	691734.38	1251820.09	-	2.5
2	691697.66	1251818.19	-	2.5
3	691687.67	1251857.81	-	2.5
4	691696	1251865.78	-	2.5
5	691737.49	1251837.69	-	2.5
1	691734.38	1251820.09	-	2.5
1	691915.05	1251941.08	-	2.5
2	691889.19	1251938.94	-	2.5
3	691868.49	1251924.45	-	2.5
4	691846.43	1251971.13	-	2.5
5	691876.9	1251997.63	-	2.5
6	691902.79	1252001.13	-	2.5
7	691923.86	1251970.77	-	2.5
1	691915.05	1251941.08	-	2.5
1	691809.04	1251755.94	-	2.5
2	691781.55	1251741.61	-	2.5
3	691756.69	1251723.14	-	2.5
4	691732.94	1251754.91	-	2.5
5	691739.06	1251786.02	-	2.5

ДОКУМЕНТ ПОДПИСАН
ЭЛЕКТРОННОЙ ПОДПИСЬЮ
Сертификат: 839971481847979980055521910400019784 43
Владелец: ПУБЛИЧНО-ПРАВОВАЯ КОМПАНИЯ РОСКАДАСТР
Действителен: с 24.12.2025 по 19.03.2027

полное наименование должности		инициалы, фамилия

Земельный участок
вид объекта недвижимости

Лист № 121 раздела 3.2	Всего листов раздела 3.2: 237	Всего разделов: 8	Всего листов выписки: 759

12.10.2026г. № КУВИ-001/2026-139152748	
Кадастровый номер:	42:17:0101038:164(Единое землепользование)

1	2	3	4	5
6	691757.17	1251806	-	2.5
7	691776.09	1251801.51	-	2.5
8	691796.79	1251815.99	-	2.5
9	691818.76	1251765.24	-	2.5
1	691809.04	1251755.94	-	2.5
1	691777.86	1252065.04	-	2.5
2	691747.65	1252050.77	-	2.5
3	691665.63	1252028.13	-	2.5
4	691631.11	1252125.36	-	2.5
5	691640.28	1252171.35	-	2.5
6	691658.75	1252207.62	-	2.5
7	691709.27	1252218.73	-	2.5
8	691728.85	1252182.97	-	2.5
9	691719.41	1252163.86	-	2.5
10	691729.45	1252129.02	-	2.5
11	691683.84	1252120.66	-	2.5
12	691685.63	1252104.03	-	2.5
13	691699.49	1252078.48	-	2.5
14	691727.47	1252072.09	-	2.5
15	691766.18	1252089.76	-	2.5
1	691777.86	1252065.04	-	2.5
1	691997.5	1251615.9	-	2.5
2	691994.05	1251651.74	-	2.5
3	691989.77	1251696.23	-	2.5
4	691979.33	1251715.48	-	2.5
5	691922.51	1251726.25	-	2.5
6	691906.57	1251742.91	-	2.5
7	691899.18	1251777.04	-	2.5
8	691905.21	1251804.08	-	2.5

ДОКУМЕНТ ПОДПИСАН
ЭЛЕКТРОННОЙ ПОДПИСЬЮ
Сертификат: 839971481847979980055521910400019784 43
Владелец: ПУБЛИЧНО-ПРАВОВАЯ КОМПАНИЯ РОСКАДАСТР
Действителен: с 24.12.2025 по 19.03.2027

полное наименование должности		инициалы, фамилия

Земельный участок
вид объекта недвижимости

Лист № 122 раздела 3.2	Всего листов раздела 3.2: 237	Всего разделов: 8	Всего листов выписки: 759

12.10.2026г. № КУВИ-001/2026-139152748	
Кадастровый номер:	42:17:0101038:164(Единое землепользование)

1	2	3	4	5
9	691922.2	1251834.95	-	2.5
10	691954.01	1251860.06	-	2.5
11	692032.17	1251892.29	-	2.5
12	692061.1	1251910.67	-	2.5
13	692080.48	1251926.54	-	2.5
14	692056.12	1251992.29	-	2.5
15	692038.05	1252034.81	-	2.5
16	692026.49	1252064.96	-	2.5
17	691980.11	1252056.48	-	2.5
18	691939.52	1252125.31	-	2.5
19	691902.73	1252120.69	-	2.5
20	691881.55	1252145.62	-	2.5
21	691859.21	1252180.08	-	2.5
22	691853.12	1252211.46	-	2.5
23	691897.36	1252245.81	-	2.5
24	691947.59	1252291.45	-	2.5
25	691859.35	1252281.21	-	2.5
26	691791.04	1252252.95	-	2.5
27	691745.66	1252234.86	-	2.5
28	691696.18	1252223.65	-	2.5
29	691630.75	1252219.66	-	2.5
30	691572.27	1252214.17	-	2.5
31	691488.01	1252203.85	-	2.5
32	691434.55	1252187.34	-	2.5
33	691391.18	1252186.93	-	2.5
34	691356	1252171.63	-	2.5
35	691419	1252056.7	-	2.5
36	691471.42	1251969.94	-	2.5
37	691490.97	1251932.83	-	2.5

полное наименование должности		инициалы, фамилия

ДОКУМЕНТ ПОДПИСАН
ЭЛЕКТРОННОЙ ПОДПИСЬЮ
Сертификат: 839971481847979980055521910400019784 43
Владелец: ПУБЛИЧНО-ПРАВОВАЯ КОМПАНИЯ РОСКАДАСТР
Действителен: с 24.12.2025 по 19.03.2027

Земельный участок
вид объекта недвижимости

Лист № 123 раздела 3.2	Всего листов раздела 3.2: 237	Всего разделов: 8	Всего листов выписки: 759

12.10.2026г. № КУВИ-001/2026-139152748	
Кадастровый номер:	42:17:0101038:164(Единое землепользование)

1	2	3	4	5
38	691506.46	1251895.8	-	2.5
39	691548.74	1251780.74	-	2.5
40	691559.45	1251773.71	-	2.5
41	691600.31	1251778.23	-	2.5
42	691670.38	1251813.36	-	2.5
43	691687.85	1251743.69	-	2.5
44	691612.65	1251722.26	-	2.5
45	691595.94	1251703.61	-	2.5
46	691601.94	1251668.15	-	2.5
47	691628.47	1251577.89	-	2.5
48	691587.76	1251580.15	-	2.5
49	691590.48	1251518.95	-	2.5
50	691610.73	1251513.07	-	2.5
51	691808.87	1251564.38	-	2.5
52	691947.01	1251606.15	-	2.5
1	691997.5	1251615.9	-	2.5
1	691139.6	1251373.26	-	2.5
2	691129.6	1251373.26	-	2.5
3	691129.6	1251383.26	-	2.5
4	691139.6	1251383.26	-	2.5
1	691139.6	1251373.26	-	2.5
1	691240.97	1251250.91	-	2.5
2	691254.31	1251300.88	-	2.5
3	691282.65	1251335.66	-	2.5
4	691207.7	1251418.53	-	2.5
5	691145.52	1251520.67	-	2.5
6	691145.79	1251513.55	-	2.5
7	691140.26	1251448.18	-	2.5
8	691130.45	1251405.46	-	2.5

полное наименование должности		инициалы, фамилия

ДОКУМЕНТ ПОДПИСАН
ЭЛЕКТРОННОЙ ПОДПИСЬЮ
Сертификат: 839971481847979980055521910400019784 43
Владелец: ПУБЛИЧНО-ПРАВОВАЯ КОМПАНИЯ РОСКАДАСТР
Действителен: с 24.12.2025 по 19.03.2027

Земельный участок
вид объекта недвижимости

Лист № 124 раздела 3.2	Всего листов раздела 3.2: 237	Всего разделов: 8	Всего листов выписки: 759

12.10.2026г. № КУВИ-001/2026-139152748	
Кадастровый номер:	42:17:0101038:164(Единое землепользование)

1	2	3	4	5
9	691112.35	1251354.76	-	2.5
10	691168.12	1251274.26	-	2.5
11	691198.72	1251245.05	-	2.5
12	691224.37	1251237.69	-	2.5
1	691240.97	1251250.91	-	2.5
1	691424.76	1251504.97	-	2.5
2	691422.03	1251550.54	-	2.5
3	691436.95	1251580.1	-	2.5
4	691484.84	1251595.34	-	2.5
5	691496.17	1251616.15	-	2.5
6	691493.55	1251650.85	-	2.5
7	691497.42	1251672.51	-	2.5
8	691485.04	1251695.88	-	2.5
9	691453.83	1251728.5	-	2.5
10	691439.14	1251709.12	-	2.5
11	691453.79	1251695.89	-	2.5
12	691452.13	1251682.34	-	2.5
13	691438.41	1251676.53	-	2.5
14	691435.35	1251630.41	-	2.5
15	691396.95	1251614.28	-	2.5
16	691397.42	1251513.05	-	2.5
17	691408.77	1251503.97	-	2.5
1	691424.76	1251504.97	-	2.5
1	691210.91	1251420.96	-	2.5
2	691206.32	1251464.98	-	2.5
3	691186.16	1251474.94	-	2.5
4	691189.87	1251519.69	-	2.5
5	691144.39	1251550.59	-	2.5
6	691145.21	1251528.83	-	2.5

ДОКУМЕНТ ПОДПИСАН
ЭЛЕКТРОННОЙ ПОДПИСЬЮ
Сертификат: 839971481847979980055521910400019784 43
Владелец: ПУБЛИЧНО-ПРАВОВАЯ КОМПАНИЯ РОСКАДАСТР
Действителен: с 24.12.2025 по 19.03.2027

полное наименование должности		инициалы, фамилия

Земельный участок
вид объекта недвижимости

Лист № 125 раздела 3.2	Всего листов раздела 3.2: 237	Всего разделов: 8	Всего листов выписки: 759

12.10.2026г. № КУВИ-001/2026-139152748	
Кадастровый номер:	42:17:0101038:164(Единое землепользование)

1	2	3	4	5
1	691210.91	1251420.96	-	2.5
1	687468.97	1249832.57	-	2.5
2	687458.97	1249832.57	-	2.5
3	687458.97	1249842.57	-	2.5
4	687468.97	1249842.57	-	2.5
1	687468.97	1249832.57	-	2.5
1	687831.89	1250669.72	-	2.5
2	687820.36	1250670.66	-	2.5
3	687803.59	1250680.54	-	2.5
4	687826.42	1250729.63	-	2.5
5	687843.17	1250719.06	-	2.5
6	687855.81	1250737.8	-	2.5
7	687862.01	1250711.17	-	2.5
1	687831.89	1250669.72	-	2.5
1	688249.52	1250402.32	-	2.5
2	688230.39	1250397.31	-	2.5
3	688194.44	1250430.72	-	2.5
4	688186.72	1250449.91	-	2.5
5	688195.14	1250461.95	-	2.5
6	688214.27	1250466.96	-	2.5
7	688254.14	1250426.68	-	2.5
1	688249.52	1250402.32	-	2.5
1	688149.5	1250625.32	-	2.5
2	688126.11	1250612.25	-	2.5
3	688113.32	1250617.29	-	2.5
4	688099.51	1250637.97	-	2.5
5	688006.41	1250697.78	-	2.5
6	688017	1250746.46	-	2.5
7	688062.43	1250712.16	-	2.5

ДОКУМЕНТ ПОДПИСАН
ЭЛЕКТРОННОЙ ПОДПИСЬЮ
Сертификат: 839971481847979980055521910400019784 43
Владелец: ПУБЛИЧНО-ПРАВОВАЯ КОМПАНИЯ РОСКАДАСТР
Действителен: с 24.12.2025 по 19.03.2027

полное наименование должности		инициалы, фамилия

Земельный участок
вид объекта недвижимости

Лист № 126 раздела 3.2	Всего листов раздела 3.2: 237	Всего разделов: 8	Всего листов выписки: 759

12.10.2026г. № КУВИ-001/2026-139152748	
Кадастровый номер:	42:17:0101038:164(Единое землепользование)

1	2	3	4	5
8	688163.21	1250661.7	-	2.5
1	688149.5	1250625.32	-	2.5
1	688435.56	1249398.3	-	2.5
2	688445.57	1249517.84	-	2.5
3	688449.62	1249655.76	-	2.5
4	688462.11	1249820.51	-	2.5
5	688465.5	1249951.2	-	2.5
6	688478.4	1250020.97	-	2.5
7	688516.15	1250127.75	-	2.5
8	688529.05	1250181.17	-	2.5
9	688530.26	1250257.39	-	2.5
10	688541.98	1250291.06	-	2.5
11	688568.01	1250330.9	-	2.5
12	688543.61	1250353.68	-	2.5
13	688508.66	1250370.76	-	2.5
14	688456.51	1250408.6	-	2.5
15	688441.06	1250446.98	-	2.5
16	688457.71	1250462.92	-	2.5
17	688469.78	1250455.86	-	2.5
18	688482.76	1250428.4	-	2.5
19	688491.96	1250475.75	-	2.5
20	688511.7	1250446.78	-	2.5
21	688546.23	1250410.69	-	2.5
22	688556.64	1250390.08	-	2.5
23	688581.93	1250370.8	-	2.5
24	688646.95	1250711.64	-	2.5
25	688725.43	1251038.54	-	2.5
26	688734.65	1251079.88	-	2.5
27	688703.69	1251093.36	-	2.5

ДОКУМЕНТ ПОДПИСАН
ЭЛЕКТРОННОЙ ПОДПИСЬЮ
Сертификат: 839971481847979980055521910400019784 43
Владелец: ПУБЛИЧНО-ПРАВОВАЯ КОМПАНИЯ РОСКАДАСТР
Действителен: с 24.12.2025 по 19.03.2027

полное наименование должности		инициалы, фамилия

Земельный участок
вид объекта недвижимости

Лист № 127 раздела 3.2	Всего листов раздела 3.2: 237	Всего разделов: 8	Всего листов выписки: 759

12.10.2026г. № КУВИ-001/2026-139152748	
Кадастровый номер:	42:17:0101038:164(Единое землепользование)

1	2	3	4	5
28	688595.7	1251148.98	-	2.5
29	688547.55	1251179.76	-	2.5
30	688541.41	1251183.76	Временный межевой знак	2.5
31	688513.7	1251136.72	Временный межевой знак	2.5
32	688495.71	1251117.97	-	5
33	688492.11	1251114.22	Временный межевой знак	2.5
34	688483.77	1251097.52	Временный межевой знак	2.5
35	688472.43	1251072.47	Временный межевой знак	2.5
36	688453.56	1251045.69	Временный межевой знак	2.5
37	688432.08	1251049.45	Временный межевой знак	2.5
38	688416.34	1251058.71	Временный межевой знак	2.5
39	688319.89	1251111.32	-	2.5
40	688268.47	1251059.48	-	2.5
41	688192.5	1251002.74	-	2.5
42	688137.31	1250964.57	-	2.5
43	688080.91	1250933.21	-	2.5
44	688035.19	1250893.46	-	2.5
45	687971.8	1250852.75	-	2.5
46	687956.17	1250821.85	-	2.5
47	687976.09	1250801.03	-	2.5
48	687959.58	1250791.89	-	2.5
49	687920.83	1250821.28	-	2.5
50	687883.24	1250779.99	-	2.5
51	687851.91	1250776.61	-	2.5
52	687785.16	1250719.47	-	2.5
53	687788.38	1250690.41	-	2.5
54	687777.96	1250688.58	-	2.5
55	687728.3	1250725.88	-	2.5
56	687767.82	1250660.28	-	2.5

ДОКУМЕНТ ПОДПИСАН
ЭЛЕКТРОННОЙ ПОДПИСЬЮ
Сертификат: 839971481847979980055521910400019784 43
Владелец: ПУБЛИЧНО-ПРАВОВАЯ КОМПАНИЯ РОСКАДАСТР
Действителен: с 24.12.2025 по 19.03.2027

полное наименование должности		инициалы, фамилия

Земельный участок
вид объекта недвижимости

Лист № 128 раздела 3.2	Всего листов раздела 3.2: 237	Всего разделов: 8	Всего листов выписки: 759

12.10.2026г. № КУВИ-001/2026-139152748	
Кадастровый номер:	42:17:0101038:164(Единое землепользование)

1	2	3	4	5
57	687744.14	1250572.49	-	2.5
58	687732.35	1250469.5	-	2.5
59	687707.46	1250449.67	-	2.5
60	687699.23	1250384.64	-	2.5
61	687667.87	1250379.9	-	2.5
62	687651.85	1250331.34	-	2.5
63	687666.16	1250302.49	-	2.5
64	687651.62	1250259.34	-	2.5
65	687629.63	1250125.32	-	2.5
66	687628.85	1250090.02	-	2.5
67	687617.03	1250046.8	-	2.5
68	687589.39	1250025.68	-	2.5
69	687561.09	1249974.68	-	2.5
70	687502.51	1249967.83	-	2.5
71	687494.76	1249924.52	-	2.5
72	687455.96	1249890.06	-	2.5
73	687440.27	1249856.44	-	2.5
74	687444.77	1249814.22	-	2.5
75	687470.55	1249790.95	-	2.5
76	687504.23	1249891.4	-	2.5
77	687530.36	1249947.58	-	2.5
78	687551.57	1249957.61	-	2.5
79	687570.16	1249951.99	-	2.5
80	688248.9	1249492.73	-	2.5
81	688351.17	1249415.91	-	2.5
82	688403	1249393.44	-	2.5
1	688435.56	1249398.3	-	2.5
1	692432.7	1252110.29	-	2.5
2	692425.08	1252143.58	-	2.5

ДОКУМЕНТ ПОДПИСАН
ЭЛЕКТРОННОЙ ПОДПИСЬЮ
Сертификат: 839971481847979980055521910400019784 43
Владелец: ПУБЛИЧНО-ПРАВОВАЯ КОМПАНИЯ РОСКАДАСТР
Действителен: с 24.12.2025 по 19.03.2027

полное наименование должности		инициалы, фамилия

Земельный участок
вид объекта недвижимости

Лист № 129 раздела 3.2	Всего листов раздела 3.2: 237	Всего разделов: 8	Всего листов выписки: 759

12.10.2026г. № КУВИ-001/2026-139152748	
Кадастровый номер:	42:17:0101038:164(Единое землепользование)

1	2	3	4	5
3	692412.15	1252159.35	-	2.5
4	692396.54	1252269.38	-	2.5
5	692385.34	1252318.79	-	2.5
6	692381.75	1252362.77	-	2.5
7	692327.53	1252347.58	-	2.5
8	692361.79	1252274.24	-	2.5
9	692389.09	1252212.19	-	2.5
10	692392.55	1252181.71	-	2.5
11	692389	1252147.11	-	2.5
12	692369.39	1252117.73	-	2.5
13	692368.98	1252099.47	-	2.5
14	692401.29	1252102.84	-	2.5
1	692432.7	1252110.29	-	2.5
1	692388.53	1252181.69	-	2.5
2	692385.18	1252211.15	-	2.5
3	692358.15	1252272.59	-	2.5
4	692323.76	1252346.65	-	2.5
5	692172.44	1252317.62	-	2.5
6	692207.51	1252301.42	-	2.5
7	692231	1252288.67	-	2.5
8	692266.85	1252312.33	-	2.5
9	692278.98	1252277.42	-	2.5
10	692238.95	1252249.09	-	2.5
11	692300.03	1252185.24	-	2.5
12	692332.5	1252209.66	-	2.5
13	692353.41	1252233.65	-	2.5
14	692360.94	1252236.2	-	2.5
15	692361.4	1252226	-	2.5
16	692347.09	1252193.71	-	2.5

полное наименование должности		инициалы, фамилия

ДОКУМЕНТ ПОДПИСАН
ЭЛЕКТРОННОЙ ПОДПИСЬЮ
Сертификат: 839971481847979980055521910400019784 43
Владелец: ПУБЛИЧНО-ПРАВОВАЯ КОМПАНИЯ РОСКАДАСТР
Действителен: с 24.12.2025 по 19.03.2027

Земельный участок
вид объекта недвижимости

Лист № 130 раздела 3.2	Всего листов раздела 3.2: 237	Всего разделов: 8	Всего листов выписки: 759

12.10.2026г. № КУВИ-001/2026-139152748	
Кадастровый номер:	42:17:0101038:164(Единое землепользование)

1	2	3	4	5
17	692371.99	1252182.97	-	2.5
1	692388.53	1252181.69	-	2.5
1	691281.11	1251887.76	-	2.5
2	691271.11	1251887.76	-	2.5
3	691271.11	1251897.76	-	2.5
4	691281.11	1251897.76	-	2.5
1	691281.11	1251887.76	-	2.5
1	691349.63	1251685.98	-	2.5
2	691365.38	1251722.31	-	2.5
3	691347.21	1251821.89	-	2.5
4	691321.56	1251890.39	-	2.5
5	691301.59	1251908.5	-	2.5
6	691254.09	1251910.91	-	2.5
7	691232.06	1251958.95	-	2.5
8	691148.38	1251983.91	-	2.5
9	691187.07	1251829.52	-	2.5
10	691198.35	1251787.15	-	2.5
11	691213.71	1251744.7	-	2.5
12	691244.26	1251651.63	-	2.5
13	691303.07	1251669.35	-	2.5
1	691349.63	1251685.98	-	2.5
1	691330.13	1252004.89	-	2.5
2	691320.13	1252004.89	-	2.5
3	691320.13	1252014.89	-	2.5
4	691330.13	1252014.89	-	2.5
1	691330.13	1252004.89	-	2.5
1	691480.63	1251772.74	-	2.5
2	691485.49	1251807.96	-	2.5
3	691475.5	1251847.58	-	2.5

ДОКУМЕНТ ПОДПИСАН
ЭЛЕКТРОННОЙ ПОДПИСЬЮ
Сертификат: 839971481847979980055521910400019784 43
Владелец: ПУБЛИЧНО-ПРАВОВАЯ КОМПАНИЯ РОСКАДАСТР
Действителен: с 24.12.2025 по 19.03.2027

полное наименование должности		инициалы, фамилия

Земельный участок
вид объекта недвижимости

Лист № 131 раздела 3.2	Всего листов раздела 3.2: 237	Всего разделов: 8	Всего листов выписки: 759

12.10.2026г. № КУВИ-001/2026-139152748	
Кадастровый номер:	42:17:0101038:164(Единое землепользование)

1	2	3	4	5
4	691463.61	1251862.79	-	2.5
5	691438.04	1251935.36	-	2.5
6	691437.05	1251951.69	-	2.5
7	691429.29	1251969.52	-	2.5
8	691394.92	1252012.4	-	2.5
9	691318.87	1252075.23	-	2.5
10	691309.67	1252089.02	-	2.5
11	691283.87	1252089.59	-	2.5
12	691254.69	1252060.35	-	2.5
13	691399.63	1251918.55	-	2.5
14	691425.55	1251862.27	-	2.5
15	691437.96	1251809.01	-	2.5
16	691438.23	1251760.09	-	2.5
1	691480.63	1251772.74	-	2.5
1	691432.29	1253626.85	-	2.5
2	691422.3	1253626.85	-	2.5
3	691422.3	1253636.85	-	2.5
4	691432.29	1253636.85	-	2.5
1	691432.29	1253626.85	-	2.5
1	691481.02	1253159.08	-	2.5
2	691471.02	1253159.08	-	2.5
3	691471.02	1253169.08	-	2.5
4	691481.02	1253169.08	-	2.5
1	691481.02	1253159.08	-	2.5
1	691813.93	1252549.14	-	2.5
2	691803.93	1252549.14	-	2.5
3	691803.93	1252559.14	-	2.5
4	691813.93	1252559.14	-	2.5
1	691813.93	1252549.14	-	2.5

ДОКУМЕНТ ПОДПИСАН
ЭЛЕКТРОННОЙ ПОДПИСЬЮ
Сертификат: 839971481847979980055521910400019784 43
Владелец: ПУБЛИЧНО-ПРАВОВАЯ КОМПАНИЯ РОСКАДАСТР
Действителен: с 24.12.2025 по 19.03.2027

полное наименование должности		инициалы, фамилия

Земельный участок
вид объекта недвижимости

Лист № 132 раздела 3.2	Всего листов раздела 3.2: 237	Всего разделов: 8	Всего листов выписки: 759

12.10.2026г. № КУВИ-001/2026-139152748	
Кадастровый номер:	42:17:0101038:164(Единое землепользование)

1	2	3	4	5
1	691107.12	1252871.19	-	2.5
2	691097.12	1252871.19	-	2.5
3	691097.12	1252881.19	-	2.5
4	691107.12	1252881.19	-	2.5
1	691107.12	1252871.19	-	2.5
1	691381.17	1253719.18	-	2.5
2	691371.17	1253719.18	-	2.5
3	691371.17	1253729.18	-	2.5
4	691381.17	1253729.18	-	2.5
1	691381.17	1253719.18	-	2.5
1	691396	1253613.39	-	2.5
2	691386	1253613.39	-	2.5
3	691386	1253623.39	-	2.5
4	691396	1253623.39	-	2.5
1	691396	1253613.39	-	2.5
1	691428.72	1253588.21	-	2.5
2	691418.72	1253588.21	-	2.5
3	691418.72	1253598.21	-	2.5
4	691428.72	1253598.21	-	2.5
1	691428.72	1253588.21	-	2.5
1	691272.53	1253406.9	-	2.5
2	691262.53	1253406.9	-	2.5
3	691262.53	1253416.9	-	2.5
4	691272.53	1253416.9	-	2.5
1	691272.53	1253406.9	-	2.5
1	691085.11	1253287.42	-	2.5
2	691075.11	1253287.42	-	2.5
3	691075.11	1253297.42	-	2.5
4	691085.11	1253297.42	-	2.5

ДОКУМЕНТ ПОДПИСАН
ЭЛЕКТРОННОЙ ПОДПИСЬЮ
Сертификат: 839971481847979980055521910400019784 43
Владелец: ПУБЛИЧНО-ПРАВОВАЯ КОМПАНИЯ РОСКАДАСТР
Действителен: с 24.12.2025 по 19.03.2027

полное наименование должности		инициалы, фамилия

Земельный участок
вид объекта недвижимости

Лист № 133 раздела 3.2	Всего листов раздела 3.2: 237	Всего разделов: 8	Всего листов выписки: 759

12.10.2026г. № КУВИ-001/2026-139152748	
Кадастровый номер:	42:17:0101038:164(Единое землепользование)

1	2	3	4	5
1	691085.11	1253287.42	-	2.5
1	691212.41	1253207.84	-	2.5
2	691202.41	1253207.84	-	2.5
3	691202.41	1253217.84	-	2.5
4	691212.41	1253217.84	-	2.5
1	691212.41	1253207.84	-	2.5
1	691117.38	1253027.21	-	2.5
2	691107.38	1253027.21	-	2.5
3	691107.38	1253037.21	-	2.5
4	691117.38	1253037.21	-	2.5
1	691117.38	1253027.21	-	2.5
1	691133.9	1252914.76	-	2.5
2	691123.9	1252914.76	-	2.5
3	691123.9	1252924.76	-	2.5
4	691133.9	1252924.76	-	2.5
1	691133.9	1252914.76	-	2.5
1	691562.84	1253111.75	-	2.5
2	691552.84	1253111.75	-	2.5
3	691552.84	1253121.75	-	2.5
4	691562.84	1253121.75	-	2.5
1	691562.84	1253111.75	-	2.5
1	691219.74	1252834.05	-	2.5
2	691209.74	1252834.05	-	2.5
3	691209.74	1252844.05	-	2.5
4	691219.74	1252844.05	-	2.5
1	691219.74	1252834.05	-	2.5
1	691750.73	1253098.75	-	2.5
2	691740.73	1253098.75	-	2.5
3	691740.73	1253108.75	-	2.5

полное наименование должности		инициалы, фамилия

ДОКУМЕНТ ПОДПИСАН
ЭЛЕКТРОННОЙ ПОДПИСЬЮ
Сертификат: 839971481847979980055521910400019784 43
Владелец: ПУБЛИЧНО-ПРАВОВАЯ КОМПАНИЯ РОСКАДАСТР
Действителен: с 24.12.2025 по 19.03.2027

Земельный участок
вид объекта недвижимости

Лист № 134 раздела 3.2	Всего листов раздела 3.2: 237	Всего разделов: 8	Всего листов выписки: 759

12.10.2026г. № КУВИ-001/2026-139152748	
Кадастровый номер:	42:17:0101038:164(Единое землепользование)

1	2	3	4	5
4	691750.73	1253108.75	-	2.5
1	691750.73	1253098.75	-	2.5
1	691710.95	1253051.4	-	2.5
2	691700.95	1253051.4	-	2.5
3	691700.95	1253061.4	-	2.5
4	691710.95	1253061.4	-	2.5
1	691710.95	1253051.4	-	2.5
1	691239.5	1252806.43	-	2.5
2	691229.5	1252806.43	-	2.5
3	691229.5	1252816.43	-	2.5
4	691239.5	1252816.43	-	2.5
1	691239.5	1252806.43	-	2.5
1	691689.95	1253023.33	-	2.5
2	691679.95	1253023.33	-	2.5
3	691679.95	1253033.33	-	2.5
4	691689.95	1253033.33	-	2.5
1	691689.95	1253023.33	-	2.5
1	691591.85	1252857.72	-	2.5
2	691581.85	1252857.72	-	2.5
3	691581.85	1252867.72	-	2.5
4	691591.85	1252867.72	-	2.5
1	691591.85	1252857.72	-	2.5
1	691264.77	1252445.16	-	2.5
2	691254.77	1252445.16	-	2.5
3	691254.77	1252455.16	-	2.5
4	691264.77	1252455.16	-	2.5
1	691264.77	1252445.16	-	2.5
1	691651.82	1252560.21	-	2.5
2	691641.82	1252560.21	-	2.5

ДОКУМЕНТ ПОДПИСАН
ЭЛЕКТРОННОЙ ПОДПИСЬЮ
Сертификат: 839971481847979980055521910400019784 43
Владелец: ПУБЛИЧНО-ПРАВОВАЯ КОМПАНИЯ РОСКАДАСТР
Действителен: с 24.12.2025 по 19.03.2027

полное наименование должности		инициалы, фамилия

Земельный участок
вид объекта недвижимости

Лист № 135 раздела 3.2	Всего листов раздела 3.2: 237	Всего разделов: 8	Всего листов выписки: 759

12.10.2026г. № КУВИ-001/2026-139152748	
Кадастровый номер:	42:17:0101038:164(Единое землепользование)

1	2	3	4	5
3	691641.82	1252570.21	-	2.5
4	691651.82	1252570.21	-	2.5
1	691651.82	1252560.21	-	2.5
1	691317.83	1252386.92	-	2.5
2	691307.83	1252386.92	-	2.5
3	691307.83	1252396.92	-	2.5
4	691317.83	1252396.92	-	2.5
1	691317.83	1252386.92	-	2.5
1	691828.49	1252592.97	-	2.5
2	691818.49	1252592.97	-	2.5
3	691818.49	1252602.97	-	2.5
4	691828.49	1252602.97	-	2.5
1	691828.49	1252592.97	-	2.5
1	691311.19	1252302.15	-	2.5
2	691301.19	1252302.15	-	2.5
3	691301.19	1252312.15	-	2.5
4	691311.19	1252312.15	-	2.5
1	691311.19	1252302.15	-	2.5
1	691915.97	1252555.71	-	2.5
2	691905.97	1252555.71	-	2.5
3	691905.97	1252565.71	-	2.5
4	691915.97	1252565.71	-	2.5
1	691915.97	1252555.71	-	2.5
1	691956.26	1252503.86	-	2.5
2	691946.26	1252503.86	-	2.5
3	691946.26	1252513.86	-	2.5
4	691956.26	1252513.86	-	2.5
1	691956.26	1252503.86	-	2.5
1	691919.01	1252386.49	-	2.5

ДОКУМЕНТ ПОДПИСАН
ЭЛЕКТРОННОЙ ПОДПИСЬЮ
Сертификат: 839971481847979980055521910400019784 43
Владелец: ПУБЛИЧНО-ПРАВОВАЯ КОМПАНИЯ РОСКАДАСТР
Действителен: с 24.12.2025 по 19.03.2027

полное наименование должности		инициалы, фамилия

Земельный участок
вид объекта недвижимости

Лист № 136 раздела 3.2	Всего листов раздела 3.2: 237	Всего разделов: 8	Всего листов выписки: 759

12.10.2026г. № КУВИ-001/2026-139152748	
Кадастровый номер:	42:17:0101038:164(Единое землепользование)

1	2	3	4	5
2	691909.01	1252386.49	-	2.5
3	691909.01	1252396.49	-	2.5
4	691919.01	1252396.49	-	2.5
1	691919.01	1252386.49	-	2.5
1	691311.19	1254505.85	-	2.5
2	691301.19	1254505.85	-	2.5
3	691301.19	1254515.85	-	2.5
4	691311.19	1254515.85	-	2.5
1	691311.19	1254505.85	-	2.5
1	691165.01	1254102.18	-	2.5
2	691155.01	1254102.18	-	2.5
3	691155.01	1254112.18	-	2.5
4	691165.01	1254112.18	-	2.5
1	691165.01	1254102.18	-	2.5
1	691373.23	1253628.16	-	2.5
2	691363.23	1253628.16	-	2.5
3	691363.23	1253638.16	-	2.5
4	691373.23	1253638.16	-	2.5
1	691373.23	1253628.16	-	2.5
1	691323.2	1252965.57	-	2.5
2	691313.2	1252965.57	-	2.5
3	691313.2	1252975.57	-	2.5
4	691323.2	1252975.57	-	2.5
1	691323.2	1252965.57	-	2.5
1	691935.22	1252566.14	-	2.5
2	691925.22	1252566.14	-	2.5
3	691925.22	1252576.14	-	2.5
4	691935.22	1252576.14	-	2.5
1	691935.22	1252566.14	-	2.5

ДОКУМЕНТ ПОДПИСАН
ЭЛЕКТРОННОЙ ПОДПИСЬЮ
Сертификат: 839971481847979980055521910400019784 43
Владелец: ПУБЛИЧНО-ПРАВОВАЯ КОМПАНИЯ РОСКАДАСТР
Действителен: с 24.12.2025 по 19.03.2027

полное наименование должности		инициалы, фамилия

Земельный участок
вид объекта недвижимости

Лист № 137 раздела 3.2	Всего листов раздела 3.2: 237	Всего разделов: 8	Всего листов выписки: 759

12.10.2026г. № КУВИ-001/2026-139152748	
Кадастровый номер:	42:17:0101038:164(Единое землепользование)

1	2	3	4	5
1	691347.96	1253607.8	-	2.5
2	691326.09	1253601.49	-	2.5
3	691315.88	1253631.6	-	2.5
4	691339.24	1253643.31	-	2.5
5	691353.76	1253623.97	-	2.5
1	691347.96	1253607.8	-	2.5
1	691386.36	1253073	-	2.5
2	691372.48	1253059.72	-	2.5
3	691343.12	1253083.47	-	2.5
4	691366.72	1253106.04	-	2.5
5	691384.04	1253090.72	-	2.5
1	691386.36	1253073	-	2.5
1	691081.95	1254009.76	-	2.5
2	691052.22	1253994.77	-	2.5
3	691026.51	1253999.42	-	2.5
4	691040.57	1254020.85	-	2.5
5	691069.74	1254034.57	-	2.5
1	691081.95	1254009.76	-	2.5
1	691232.93	1253566.87	-	2.5
2	691221.86	1253557.61	-	2.5
3	691201.94	1253578.43	-	2.5
4	691194.45	1253608.48	-	2.5
5	691209.57	1253616.3	-	2.5
6	691221.67	1253610.6	-	2.5
7	691233.44	1253589.96	-	2.5
1	691232.93	1253566.87	-	2.5
1	691661.43	1252978.59	-	2.5
2	691630.1	1252975.21	-	2.5
3	691611.51	1252994.64	-	2.5

ДОКУМЕНТ ПОДПИСАН
ЭЛЕКТРОННОЙ ПОДПИСЬЮ
Сертификат: 839971481847979980055521910400019784 43
Владелец: ПУБЛИЧНО-ПРАВОВАЯ КОМПАНИЯ РОСКАДАСТР
Действителен: с 24.12.2025 по 19.03.2027

полное наименование должности		инициалы, фамилия

Земельный участок
вид объекта недвижимости

Лист № 138 раздела 3.2	Всего листов раздела 3.2: 237	Всего разделов: 8	Всего листов выписки: 759

12.10.2026г. № КУВИ-001/2026-139152748	
Кадастровый номер:	42:17:0101038:164(Единое землепользование)

1	2	3	4	5
4	691637.89	1253019.87	-	2.5
5	691667.22	1252994.76	-	2.5
1	691661.43	1252978.59	-	2.5
1	691336.92	1253232.35	-	2.5
2	691317.43	1253211.75	-	2.5
3	691296.55	1253250.26	-	2.5
4	691322.87	1253272.77	-	2.5
5	691341.88	1253272.35	-	2.5
1	691336.92	1253232.35	-	2.5
1	690835.98	1253801.21	-	2.5
2	690819.35	1253786.64	-	2.5
3	690804.57	1253793.76	-	2.5
4	690780.88	1253828.25	-	2.5
5	690782.72	1253849.95	-	2.5
6	690793.7	1253855.14	-	2.5
7	690824.33	1253827.29	-	2.5
1	690835.98	1253801.21	-	2.5
1	691298	1253315.44	-	2.5
2	691221.62	1253302.19	-	2.5
3	691219.03	1253307.68	-	2.5
4	691257.59	1253331.28	-	2.5
5	691278.38	1253349.84	-	2.5
6	691294.83	1253356.27	-	2.5
7	691307.72	1253324.74	-	2.5
1	691298	1253315.44	-	2.5
1	691405.46	1253198.93	-	2.5
2	691386.39	1253196.64	-	2.5
3	691348.07	1253183.9	-	2.5
4	691346.79	1253212.81	-	2.5

полное наименование должности		инициалы, фамилия

ДОКУМЕНТ ПОДПИСАН
ЭЛЕКТРОННОЙ ПОДПИСЬЮ
Сертификат: 839971481847979980055521910400019784 43
Владелец: ПУБЛИЧНО-ПРАВОВАЯ КОМПАНИЯ РОСКАДАСТР
Действителен: с 24.12.2025 по 19.03.2027

Земельный участок
вид объекта недвижимости

Лист № 139 раздела 3.2	Всего листов раздела 3.2: 237	Всего разделов: 8	Всего листов выписки: 759

12.10.2026г. № КУВИ-001/2026-139152748	
Кадастровый номер:	42:17:0101038:164(Единое землепользование)

1	2	3	4	5
5	691368.61	1253252.73	-	2.5
6	691405.85	1253216.58	-	2.5
1	691405.46	1253198.93	-	2.5
1	691164.2	1252980.11	-	2.5
2	691134.9	1252945.44	-	2.5
3	691119.18	1252971.6	-	2.5
4	691107.32	1252988.17	-	2.5
5	691121.47	1253013.67	-	2.5
6	691157.35	1253038.68	-	2.5
7	691170.45	1253016.65	-	2.5
8	691156.54	1253002.02	-	2.5
1	691164.2	1252980.11	-	2.5
1	691172.21	1253891.57	-	2.5
2	691143.81	1253897.64	-	2.5
3	691141.94	1253874.58	-	2.5
4	691122.9	1253873.65	-	2.5
5	691089.97	1253920.57	-	2.5
6	691117.68	1253944.41	-	2.5
7	691115.32	1253960.77	-	2.5
8	691148.09	1253968.19	-	2.5
9	691165.11	1253939.28	-	2.5
10	691182.01	1253904.94	-	2.5
1	691172.21	1253891.57	-	2.5
1	691035.71	1254230.18	-	2.5
2	691005.38	1254210.48	-	2.5
3	690966.84	1254249.37	-	2.5
4	690964.67	1254273.88	-	2.5
5	691017	1254305.32	-	2.5
6	691047.08	1254314.17	-	2.5

ДОКУМЕНТ ПОДПИСАН
ЭЛЕКТРОННОЙ ПОДПИСЬЮ
Сертификат: 839971481847979980055521910400019784 43
Владелец: ПУБЛИЧНО-ПРАВОВАЯ КОМПАНИЯ РОСКАДАСТР
Действителен: с 24.12.2025 по 19.03.2027

полное наименование должности		инициалы, фамилия

Земельный участок
вид объекта недвижимости

Лист № 140 раздела 3.2	Всего листов раздела 3.2: 237	Всего разделов: 8	Всего листов выписки: 759

12.10.2026г. № КУВИ-001/2026-139152748	
Кадастровый номер:	42:17:0101038:164(Единое землепользование)

1	2	3	4	5
7	691074.12	1254308.13	-	2.5
8	691083.2	1254288.91	-	2.5
9	691079.92	1254263.17	-	2.5
10	691024.52	1254282.53	-	2.5
11	691007.96	1254251.17	-	2.5
1	691035.71	1254230.18	-	2.5
1	691056.62	1253152.33	-	2.5
2	691034.92	1253154.17	-	2.5
3	691031.3	1253174.63	-	2.5
4	690973.12	1253185.43	-	2.5
5	690971.1	1253216.72	-	2.5
6	691058.7	1253246.03	-	2.5
7	691080.46	1253246.9	-	2.5
8	691081.21	1253219.71	-	2.5
9	691092.95	1253197.71	-	2.5
10	691061.33	1253180.75	-	2.5
1	691056.62	1253152.33	-	2.5
1	691238.8	1253035.52	-	2.5
2	691197.7	1253020.13	-	2.5
3	691177.75	1253039.59	-	2.5
4	691176.21	1253092.61	-	2.5
5	691154.12	1253137.94	-	2.5
6	691154.57	1253158.3	-	2.5
7	691174.88	1253155.14	-	2.5
8	691179.71	1253127.86	-	2.5
9	691194.56	1253123.45	-	2.5
10	691214.14	1253148.83	-	2.5
11	691243.96	1253145.45	-	2.5
12	691254.31	1253122.13	-	2.5

полное наименование должности		инициалы, фамилия

ДОКУМЕНТ ПОДПИСАН
ЭЛЕКТРОННОЙ ПОДПИСЬЮ
Сертификат: 839971481847979980055521910400019784 43
Владелец: ПУБЛИЧНО-ПРАВОВАЯ КОМПАНИЯ РОСКАДАСТР
Действителен: с 24.12.2025 по 19.03.2027

Земельный участок
вид объекта недвижимости

Лист № 141 раздела 3.2	Всего листов раздела 3.2: 237	Всего разделов: 8	Всего листов выписки: 759

12.10.2026г. № КУВИ-001/2026-139152748	
Кадастровый номер:	42:17:0101038:164(Единое землепользование)

1	2	3	4	5
13	691257.99	1253104.38	-	2.5
14	691249.54	1253090.98	-	2.5
15	691256.99	1253059.57	-	2.5
1	691238.8	1253035.52	-	2.5
1	691947.19	1252295.42	-	2.5
2	691955.09	1252314.49	-	2.5
3	691923.74	1252370.89	-	2.5
4	691940.31	1252382.75	-	2.5
5	691963.54	1252389.03	-	2.5
6	691943.41	1252461.48	-	2.5
7	692028.06	1252541.12	-	2.5
8	692023.47	1252579.27	-	2.5
9	691979.38	1252673.99	-	2.5
10	691582.13	1252589.06	-	2.5
11	691588.74	1252519.62	-	2.5
12	691558.99	1252525.72	-	2.5
13	691546.47	1252512.41	-	2.5
14	691541.88	1252489.42	-	2.5
15	691546.65	1252459.42	-	2.5
16	691582.8	1252374.38	-	2.5
17	691595.9	1252352.35	-	2.5
18	691580.6	1252275.25	-	2.5
19	691567.9	1252253.8	-	2.5
20	691549.61	1252286.81	-	2.5
21	691536.27	1252297.97	-	2.5
22	691519.86	1252292.9	-	2.5
23	691485.27	1252265.14	-	2.5
24	691463.06	1252243.89	-	2.5
25	691448.91	1252218.39	-	2.5

полное наименование должности		инициалы, фамилия

ДОКУМЕНТ ПОДПИСАН
ЭЛЕКТРОННОЙ ПОДПИСЬЮ
Сертификат: 839971481847979980055521910400019784 43
Владелец: ПУБЛИЧНО-ПРАВОВАЯ КОМПАНИЯ РОСКАДАСТР
Действителен: с 24.12.2025 по 19.03.2027

Земельный участок
вид объекта недвижимости

Лист № 142 раздела 3.2	Всего листов раздела 3.2: 237	Всего разделов: 8	Всего листов выписки: 759

12.10.2026г. № КУВИ-001/2026-139152748	
Кадастровый номер:	42:17:0101038:164(Единое землепользование)

1	2	3	4	5
26	691415.26	1252232.73	-	2.5
27	691394.99	1252237.25	-	2.5
28	691384.39	1252249.72	-	2.5
29	691385.96	1252259.19	-	2.5
30	691419	1252278.84	-	2.5
31	691429.02	1252301.71	-	2.5
32	691425.58	1252330.32	-	2.5
33	691391.42	1252382.71	-	2.5
34	691372.71	1252396.71	-	2.5
35	691344.55	1252413.64	-	2.5
36	691351.89	1252437.93	-	2.5
37	691363.17	1252456.7	-	2.5
38	691345.61	1252522.3	-	2.5
39	691304.35	1252622.4	-	2.5
40	691303.99	1252667.24	-	2.5
41	691297.86	1252697.27	-	2.5
42	691283.95	1252743.77	-	2.5
43	691266.36	1252746.88	-	2.5
44	691266.78	1252765.89	-	2.5
45	691288.84	1252780.34	-	2.5
46	691288.11	1252808.89	-	2.5
47	691279.57	1252852.56	-	2.5
48	691253.05	1252881.68	-	2.5
49	691249.36	1252899.42	-	2.5
50	691249.7	1252914.36	-	2.5
51	691280.11	1252938.14	-	2.5
52	691367.84	1252972.87	-	2.5
53	691377.73	1252990.32	-	2.5
54	691370.67	1253039.38	-	2.5

полное наименование должности		инициалы, фамилия

ДОКУМЕНТ ПОДПИСАН
ЭЛЕКТРОННОЙ ПОДПИСЬЮ
Сертификат: 839971481847979980055521910400019784 43
Владелец: ПУБЛИЧНО-ПРАВОВАЯ КОМПАНИЯ РОСКАДАСТР
Действителен: с 24.12.2025 по 19.03.2027

Земельный участок
вид объекта недвижимости

Лист № 143 раздела 3.2	Всего листов раздела 3.2: 237	Всего разделов: 8	Всего листов выписки: 759

12.10.2026г. № КУВИ-001/2026-139152748	
Кадастровый номер:	42:17:0101038:164(Единое землепользование)

1	2	3	4	5
55	691381.81	1253051.36	-	2.5
56	691393.64	1253033.44	-	2.5
57	691414.46	1252992.22	-	2.5
58	691446.03	1252945.33	-	2.5
59	691469.41	1252958.39	-	2.5
60	691489.75	1252956.58	-	2.5
61	691502.94	1252938.63	-	2.5
62	691500.13	1252873.48	-	2.5
63	691510.37	1252783.58	-	2.5
64	691538.7	1252774.8	-	2.5
65	691596.76	1252808.2	-	2.5
66	691626.52	1252759.56	-	2.5
67	691920.17	1252822.04	-	2.5
68	691902.06	1252863.2	-	2.5
69	691881.24	1252904.42	-	2.5
70	691856.7	1252900.89	-	2.5
71	691822.03	1252930.19	-	2.5
72	691749.48	1253028.26	-	2.5
73	691750.11	1253056.78	-	2.5
74	691774.28	1253105.15	-	2.5
75	691773.41	1253126.91	-	2.5
76	691757.93	1253163.94	-	2.5
77	691742.17	1253188.74	-	2.5
78	691707.71	1253288.69	-	2.5
79	691676.72	1253361.38	-	2.5
80	691641.08	1253408.37	-	2.5
81	691617.96	1253407.52	-	2.5
82	691505.52	1253361.1	-	2.5
83	691464.45	1253347.07	-	2.5

полное наименование должности		инициалы, фамилия

ДОКУМЕНТ ПОДПИСАН
ЭЛЕКТРОННОЙ ПОДПИСЬЮ
Сертификат: 839971481847979980055521910400019784 43
Владелец: ПУБЛИЧНО-ПРАВОВАЯ КОМПАНИЯ РОСКАДАСТР
Действителен: с 24.12.2025 по 19.03.2027

Земельный участок
вид объекта недвижимости

Лист № 144 раздела 3.2	Всего листов раздела 3.2: 237	Всего разделов: 8	Всего листов выписки: 759

12.10.2026г. № КУВИ-001/2026-139152748	
Кадастровый номер:	42:17:0101038:164(Единое землепользование)

1	2	3	4	5
84	691428.75	1253330.2	-	2.5
85	691405.43	1253319.85	-	2.5
86	691392.81	1253302.47	-	2.5
87	691377.48	1253285.15	-	2.5
88	691362.88	1253300.41	-	2.5
89	691343.2	1253332.1	-	2.5
90	691303.01	1253357.45	-	2.5
91	691333.36	1253378.51	-	2.5
92	691347.34	1253395.86	-	2.5
93	691338.49	1253425.95	-	2.5
94	691328.29	1253456.07	-	2.5
95	691330.07	1253475.05	-	2.5
96	691352.49	1253505.8	-	2.5
97	691352.1	1253549.28	-	2.5
98	691367.16	1253554.38	-	2.5
99	691406.87	1253568.45	-	2.5
100	691432.73	1253570.59	-	2.5
101	691448.45	1253544.43	-	2.5
102	691496.35	1253437.39	-	2.5
103	691517.86	1253427.4	-	2.5
104	691528.91	1253435.31	-	2.5
105	691528.15	1253462.5	-	2.5
106	691494.23	1253530.28	-	2.5
107	691445.52	1253657.26	-	2.5
108	691434.09	1253692.84	-	2.5
109	691395.97	1253750.75	-	2.5
110	691399.56	1253790.07	-	2.5
111	691385.8	1253843.36	-	2.5
112	691359.15	1253867.05	-	2.5

ДОКУМЕНТ ПОДПИСАН
ЭЛЕКТРОННОЙ ПОДПИСЬЮ
Сертификат: 839971481847979980055521910400019784 43
Владелец: ПУБЛИЧНО-ПРАВОВАЯ КОМПАНИЯ РОСКАДАСТР
Действителен: с 24.12.2025 по 19.03.2027

полное наименование должности		инициалы, фамилия

Земельный участок
вид объекта недвижимости

Лист № 145 раздела 3.2	Всего листов раздела 3.2: 237	Всего разделов: 8	Всего листов выписки: 759

12.10.2026г. № КУВИ-001/2026-139152748	
Кадастровый номер:	42:17:0101038:164(Единое землепользование)

1	2	3	4	5
113	691350.28	1253895.77	-	2.5
114	691312.95	1253927.85	-	2.5
115	691245.14	1253872.29	-	2.5
116	691264.55	1253828.39	-	2.5
117	691290.83	1253788.4	-	2.5
118	691315.55	1253738.94	-	2.5
119	691337.79	1253700.41	-	2.5
120	691328.23	1253697.9	-	2.5
121	691308.16	1253711.93	-	2.5
122	691282.99	1253679.89	-	2.5
123	691259.82	1253676.32	-	2.5
124	691143.39	1253817.49	-	2.5
125	691338.63	1253982.98	-	2.5
126	691388.53	1253991.19	-	2.5
127	691417.11	1254002.15	-	2.5
128	691437.25	1254018.84	-	2.5
129	691407.4	1254143.14	-	2.5
130	691382.17	1254227.05	-	2.5
131	691365.48	1254274.49	-	2.5
132	691361.92	1254297.67	-	2.5
133	691363	1254346.56	-	2.5
134	691376.13	1254387.02	-	2.5
135	691378.6	1254437.24	-	2.5
136	691396.47	1254446.35	-	2.5
137	691373.47	1254512.08	-	2.5
138	691359.19	1254542.28	-	2.5
139	691355.6	1254564.1	-	2.5
140	691328.68	1254575.57	-	2.5
141	691180.22	1254497.35	-	2.5

ДОКУМЕНТ ПОДПИСАН
ЭЛЕКТРОННОЙ ПОДПИСЬЮ
Сертификат: 839971481847979980055521910400019784 43
Владелец: ПУБЛИЧНО-ПРАВОВАЯ КОМПАНИЯ РОСКАДАСТР
Действителен: с 24.12.2025 по 19.03.2027

полное наименование должности		инициалы, фамилия

Земельный участок
вид объекта недвижимости

Лист № 146 раздела 3.2	Всего листов раздела 3.2: 237	Всего разделов: 8	Всего листов выписки: 759

12.10.2026г. № КУВИ-001/2026-139152748	
Кадастровый номер:	42:17:0101038:164(Единое землепользование)

1	2	3	4	5
142	691129.55	1254479.45	-	2.5
143	691100.43	1254452.92	-	2.5
144	691106.62	1254425.61	-	2.5
145	691110.12	1254399.72	-	2.5
146	691093.46	1254383.79	-	2.5
147	691021.97	1254345.97	-	2.5
148	690956.13	1254317.54	-	2.5
149	690920.64	1254310.18	-	2.5
150	690870.22	1254303.15	-	2.5
151	690823.87	1254296.02	-	2.5
152	690746.95	1254258.33	-	2.5
153	690713.93	1254240.04	-	2.5
154	690687.89	1254229.75	-	2.5
155	690644.01	1254211.7	-	2.5
156	690619.51	1254209.53	-	2.5
157	690568.27	1254288.11	-	2.5
158	690535.34	1254335.03	-	2.5
159	690478.85	1254421.88	-	2.5
160	690437.81	1254470.34	-	2.5
161	690374.31	1254547.84	-	2.5
162	690331.37	1254571.88	-	2.5
163	690313.6	1254586.9	-	2.5
164	690331.48	1254544.81	-	2.5
165	690456.01	1254343.81	-	2.5
166	690529.51	1254226.69	-	2.5
167	690648.61	1254021.61	-	2.5
168	690757.52	1253847.98	-	2.5
169	690804.64	1253762.54	-	2.5
170	690848.41	1253648.55	-	2.5

полное наименование должности		инициалы, фамилия

ДОКУМЕНТ ПОДПИСАН
ЭЛЕКТРОННОЙ ПОДПИСЬЮ
Сертификат: 839971481847979980055521910400019784 43
Владелец: ПУБЛИЧНО-ПРАВОВАЯ КОМПАНИЯ РОСКАДАСТР
Действителен: с 24.12.2025 по 19.03.2027

Земельный участок
вид объекта недвижимости

Лист № 147 раздела 3.2	Всего листов раздела 3.2: 237	Всего разделов: 8	Всего листов выписки: 759

12.10.2026г. № КУВИ-001/2026-139152748	
Кадастровый номер:	42:17:0101038:164(Единое землепользование)

1	2	3	4	5
171	690925.31	1253316.53	-	2.5
172	690949.81	1253196.47	-	2.5
173	690978.7	1253092.75	-	2.5
174	691071.45	1252865.24	-	2.5
175	691171.63	1252603.5	-	2.5
176	691260.2	1252370.57	-	2.5
177	691269.17	1252347.33	-	2.5
178	691289.82	1252300.81	-	2.5
179	691314.6	1252256.87	-	2.5
180	691360.72	1252178.05	-	2.5
181	691390.33	1252190.92	-	2.5
182	691433.93	1252191.33	-	2.5
183	691487.16	1252207.78	-	2.5
184	691571.84	1252218.14	-	2.5
185	691630.44	1252223.65	-	2.5
186	691695.61	1252227.62	-	2.5
187	691744.47	1252238.69	-	2.5
188	691789.54	1252256.65	-	2.5
189	691858.34	1252285.12	-	2.5
1	691947.19	1252295.42	-	2.5
1	691197.97	1252235.72	-	2.5
2	691187.97	1252235.72	-	2.5
3	691187.97	1252245.72	-	2.5
4	691197.97	1252245.72	-	2.5
1	691197.97	1252235.72	-	2.5
1	691022.61	1252277.78	-	2.5
2	691013.41	1252276.63	-	2.5
3	691002.13	1252288.43	-	2.5
4	690997.31	1252316.39	-	2.5

ДОКУМЕНТ ПОДПИСАН
ЭЛЕКТРОННОЙ ПОДПИСЬЮ
Сертификат: 839971481847979980055521910400019784 43
Владелец: ПУБЛИЧНО-ПРАВОВАЯ КОМПАНИЯ РОСКАДАСТР
Действителен: с 24.12.2025 по 19.03.2027

полное наименование должности		инициалы, фамилия

Земельный участок
вид объекта недвижимости

Лист № 148 раздела 3.2	Всего листов раздела 3.2: 237	Всего разделов: 8	Всего листов выписки: 759

12.10.2026г. № КУВИ-001/2026-139152748	
Кадастровый номер:	42:17:0101038:164(Единое землепользование)

1	2	3	4	5
5	691002.12	1252333.94	-	2.5
6	691017.09	1252334.97	-	2.5
7	691036.61	1252296.49	-	2.5
8	691022.91	1252291.36	-	2.5
1	691022.61	1252277.78	-	2.5
1	691263.45	1252122.93	-	2.5
2	691303.15	1252145.04	-	2.5
3	691285.7	1252194.85	-	2.5
4	691248.13	1252216.06	-	2.5
5	691228.67	1252257.25	-	2.5
6	691240.19	1252286.88	-	2.5
7	691260.74	1252294.58	-	2.5
8	691311.11	1252254.91	-	2.5
9	691286.24	1252299.01	-	2.5
10	691265.47	1252345.81	-	2.5
11	691233.34	1252345.46	-	2.5
12	691175.97	1252331.78	-	2.5
13	691136.71	1252338.09	-	2.5
14	691135.96	1252365.28	-	2.5
15	691107.59	1252433.84	-	2.5
16	691073.3	1252541.93	-	2.5
17	691063.19	1252576.12	-	2.5
18	691041.62	1252583.39	-	2.5
19	691019.23	1252554	-	2.5
20	691013.43	1252537.82	-	2.5
21	691025.78	1252481.85	-	2.5
22	691049.05	1252428.34	-	2.5
23	691028.04	1252400.28	-	2.5
24	691045.55	1252393.1	-	2.5

ДОКУМЕНТ ПОДПИСАН
ЭЛЕКТРОННОЙ ПОДПИСЬЮ
Сертификат: 839971481847979980055521910400019784 43
Владелец: ПУБЛИЧНО-ПРАВОВАЯ КОМПАНИЯ РОСКАДАСТР
Действителен: с 24.12.2025 по 19.03.2027

полное наименование должности		инициалы, фамилия

Земельный участок
вид объекта недвижимости

Лист № 149 раздела 3.2	Всего листов раздела 3.2: 237	Всего разделов: 8	Всего листов выписки: 759

12.10.2026г. № КУВИ-001/2026-139152748	
Кадастровый номер:	42:17:0101038:164(Единое землепользование)

1	2	3	4	5
25	691049.32	1252379.43	-	2.5
26	691036.89	1252370.19	-	2.5
27	691021.83	1252365.09	-	2.5
28	691004.6	1252384.5	-	2.5
29	690982.78	1252442.04	-	2.5
30	690977.37	1252504.66	-	2.5
31	690966.96	1252525.27	-	2.5
32	690950.67	1252525.63	-	2.5
33	690938.78	1252479.7	-	2.5
34	690946.26	1252449.65	-	2.5
35	690966.18	1252428.82	-	2.5
36	690963.13	1252413.95	-	2.5
37	690946.07	1252414.55	-	2.5
38	690967.38	1252382.43	-	2.5
39	690985.35	1252331.51	-	2.5
40	690995.75	1252305.2	-	2.5
41	691003.68	1252234.58	-	2.5
42	691054.54	1252151	-	2.5
43	691097.97	1252072.62	-	2.5
44	691162.35	1252089.91	-	2.5
45	691128.91	1252108.65	-	2.5
46	691097.61	1252106.63	-	2.5
47	691069.91	1252143.93	-	2.5
48	691029.23	1252208.69	-	2.5
49	691040.42	1252223.38	-	2.5
50	691055.48	1252228.48	-	2.5
51	691084.48	1252249.58	-	2.5
52	691111.4	1252176.97	-	2.5
53	691143.39	1252149.09	-	2.5

ДОКУМЕНТ ПОДПИСАН
ЭЛЕКТРОННОЙ ПОДПИСЬЮ
Сертификат: 839971481847979980055521910400019784 43
Владелец: ПУБЛИЧНО-ПРАВОВАЯ КОМПАНИЯ РОСКАДАСТР
Действителен: с 24.12.2025 по 19.03.2027

полное наименование должности	инициалы, фамилия

Земельный участок
вид объекта недвижимости

Лист № 150 раздела 3.2	Всего листов раздела 3.2: 237	Всего разделов: 8	Всего листов выписки: 759

12.10.2026г. № КУВИ-001/2026-139152748	
Кадастровый номер:	42:17:0101038:164(Единое землепользование)

1	2	3	4	5
54	691162.19	1252139.16	-	2.5
55	691179.81	1252137.41	-	2.5
56	691196.95	1252175.08	-	2.5
57	691222.69	1252232.93	-	2.5
58	691239.68	1252202.66	-	2.5
59	691255.77	1252192.79	-	2.5
60	691213.67	1252132.59	-	2.5
61	691202.59	1252103.05	-	2.5
1	691263.45	1252122.93	-	2.5
1	687231.66	1249515.98	-	2.5
2	687208.49	1249512.41	-	2.5
3	687194.27	1249545.34	-	2.5
4	687175.14	1249540.33	-	2.5
5	687197.14	1249490.93	-	2.5
6	687213.3	1249474.94	-	2.5
7	687400.92	1249729.45	-	2.5
8	687374.92	1249727.46	-	2.5
9	687356.7	1249702.05	-	2.5
10	687317.74	1249721.94	-	2.5
11	687311.91	1249704.4	-	2.5
12	687338.65	1249684.79	-	2.5
1	687231.66	1249515.98	-	2.5
1	690909.66	1252789.3	-	2.5
2	690899.66	1252789.3	-	2.5
3	690899.66	1252799.3	-	2.5
4	690909.66	1252799.3	-	2.5
1	690909.66	1252789.3	-	2.5
1	691048.75	1252751.71	-	2.5
2	691000.95	1252740.54	-	2.5

ДОКУМЕНТ ПОДПИСАН
ЭЛЕКТРОННОЙ ПОДПИСЬЮ
Сертификат: 839971481847979980055521910400019784 43
Владелец: ПУБЛИЧНО-ПРАВОВАЯ КОМПАНИЯ РОСКАДАСТР
Действителен: с 24.12.2025 по 19.03.2027

полное наименование должности		инициалы, фамилия

Земельный участок
вид объекта недвижимости

Лист № 151 раздела 3.2	Всего листов раздела 3.2: 237	Всего разделов: 8	Всего листов выписки: 759

12.10.2026г. № КУВИ-001/2026-139152748	
Кадастровый номер:	42:17:0101038:164(Единое землепользование)

1	2	3	4	5
3	690980.52	1252738.27	-	2.5
4	690986.25	1252751.73	-	2.5
5	691036.24	1252769.64	-	2.5
1	691048.75	1252751.71	-	2.5
1	690881.15	1253357.3	-	2.5
2	690860.48	1253344.17	-	2.5
3	690829.63	1253362.51	-	2.5
4	690873.66	1253387.35	-	2.5
5	690889.66	1253373.41	-	2.5
1	690881.15	1253357.3	-	2.5
1	690795.23	1253526.31	-	2.5
2	690749.81	1253500.15	-	2.5
3	690732.1	1253497.82	-	2.5
4	690736.2	1253516.18	-	2.5
5	690749.59	1253539.07	-	2.5
6	690770	1253552.69	-	2.5
7	690791.45	1253539.98	-	2.5
1	690795.23	1253526.31	-	2.5
1	691167.88	1252602.08	-	2.5
2	691067.73	1252863.78	-	2.5
3	690974.91	1253091.45	-	2.5
4	690945.92	1253195.53	-	2.5
5	690921.4	1253315.67	-	2.5
6	690844.58	1253647.38	-	2.5
7	690801	1253760.84	-	2.5
8	690754.07	1253845.95	-	2.5
9	690645.18	1254019.54	-	2.5
10	690526.08	1254224.62	-	2.5
11	690452.63	1254341.7	-	2.5

полное наименование должности		инициалы, фамилия

ДОКУМЕНТ ПОДПИСАН
ЭЛЕКТРОННОЙ ПОДПИСЬЮ
Сертификат: 839971481847979980055521910400019784 43
Владелец: ПУБЛИЧНО-ПРАВОВАЯ КОМПАНИЯ РОСКАДАСТР
Действителен: с 24.12.2025 по 19.03.2027

Земельный участок
вид объекта недвижимости

Лист № 152 раздела 3.2	Всего листов раздела 3.2: 237	Всего разделов: 8	Всего листов выписки: 759

12.10.2026г. № КУВИ-001/2026-139152748	
Кадастровый номер:	42:17:0101038:164(Единое землепользование)

1	2	3	4	5
12	690327.93	1254542.97	-	2.5
13	690309.66	1254585.91	-	2.5
14	690290.6	1254602.67	-	2.5
15	690233.87	1254617.52	-	2.5
16	690165.79	1254610.87	-	2.5
17	690054.92	1254573.93	-	2.5
18	689955.1	1254544.9	-	2.5
19	689816.8	1254496.34	-	2.5
20	689796.51	1254480.69	-	2.5
21	689805.89	1254465.5	-	2.5
22	689837.39	1254428.43	-	2.5
23	689937.52	1254347.39	-	2.5
24	689944.58	1254338.53	-	2.5
25	689995.75	1254356.51	-	2.5
26	690078.62	1254356.03	-	2.5
27	690178.74	1254337.5	-	2.5
28	690215.08	1254321.75	-	2.5
29	690272.33	1254268.85	-	2.5
30	690314.15	1254255.7	-	2.5
31	690354.43	1254234.43	-	2.5
32	690410.39	1254184.27	-	2.5
33	690428.26	1254162.11	-	2.5
34	690446.09	1254140.01	-	2.5
35	690492.23	1254076.49	-	2.5
36	690502.79	1254062.66	-	2.5
37	690502.49	1254049.08	-	2.5
38	690477.51	1254025.18	-	2.5
39	690470.32	1254007.68	-	2.5
40	690482.09	1253987.04	-	2.5

полное наименование должности		инициалы, фамилия

ДОКУМЕНТ ПОДПИСАН
ЭЛЕКТРОННОЙ ПОДПИСЬЮ
Сертификат: 839971481847979980055521910400019784 43
Владелец: ПУБЛИЧНО-ПРАВОВАЯ КОМПАНИЯ РОСКАДАСТР
Действителен: с 24.12.2025 по 19.03.2027

Земельный участок
вид объекта недвижимости

Лист № 153 раздела 3.2	Всего листов раздела 3.2: 237	Всего разделов: 8	Всего листов выписки: 759

12.10.2026г. № КУВИ-001/2026-139152748	
Кадастровый номер:	42:17:0101038:164(Единое землепользование)

1	2	3	4	5
41	690506.57	1253987.86	-	2.5
42	690534.09	1254003.55	-	2.5
43	690569.97	1254028.57	-	2.5
44	690594.47	1254030.74	-	2.5
45	690614.63	1254020.78	-	2.5
46	690637.2	1253997.19	-	2.5
47	690640.95	1253982.16	-	2.5
48	690638.74	1253944.17	-	2.5
49	690640.77	1253912.87	-	2.5
50	690607.9	1253901.37	-	2.5
51	690584.46	1253885.59	-	2.5
52	690574.53	1253866.79	-	2.5
53	690604.26	1253798.2	-	2.5
54	690636.13	1253703.75	-	2.5
55	690659.73	1253665.18	-	2.5
56	690683.9	1253652.42	-	2.5
57	690715.34	1253661.23	-	2.5
58	690723.31	1253652.9	-	2.5
59	690742.35	1253653.84	-	2.5
60	690756.81	1253631.78	-	2.5
61	690778.56	1253632.66	-	2.5
62	690829.29	1253653.27	-	2.5
63	690839.85	1253639.45	-	2.5
64	690795.62	1253605.1	-	2.5
65	690764.05	1253590.86	-	2.5
66	690739.37	1253601.12	-	2.5
67	690671.51	1253619.37	-	2.5
68	690663.02	1253599.6	-	2.5
69	690671.82	1253589.74	-	2.5

ДОКУМЕНТ ПОДПИСАН
ЭЛЕКТРОННОЙ ПОДПИСЬЮ
Сертификат: 839971481847979980055521910400019784 43
Владелец: ПУБЛИЧНО-ПРАВОВАЯ КОМПАНИЯ РОСКАДАСТР
Действителен: с 24.12.2025 по 19.03.2027

полное наименование должности		инициалы, фамилия

Земельный участок
вид объекта недвижимости

Лист № 154 раздела 3.2	Всего листов раздела 3.2: 237	Всего разделов: 8	Всего листов выписки: 759

12.10.2026г. № КУВИ-001/2026-139152748	
Кадастровый номер:	42:17:0101038:164(Единое землепользование)

1	2	3	4	5
70	690696.43	1253581.46	-	2.5
71	690712.76	1253548.26	-	2.5
72	690715.77	1253524.36	-	2.5
73	690692.6	1253524.87	-	2.5
74	690662.35	1253555.17	-	2.5
75	690640.38	1253551.79	-	2.5
76	690628.39	1253534.03	-	2.5
77	690633.95	1253493.97	-	2.5
78	690663.56	1253435.35	-	2.5
79	690656.69	1253416.18	-	2.5
80	690621.3	1253446.59	-	2.5
81	690608	1253485.53	-	2.5
82	690583.55	1253499.95	-	2.5
83	690593.32	1253464.08	-	2.5
84	690634.02	1253414.65	-	2.5
85	690667.29	1253371.12	-	2.5
86	690694.75	1253389.58	-	2.5
87	690747.54	1253330.44	-	2.5
88	690777	1253323.35	-	2.5
89	690792.08	1253306.27	-	2.5
90	690748.8	1253271.16	-	2.5
91	690776.32	1253234.48	-	2.5
92	690824.93	1253272.95	-	2.5
93	690874.91	1253198.47	-	2.5
94	690879.83	1253175.27	-	2.5
95	690867.09	1253152.45	-	2.5
96	690904.12	1253045.66	-	2.5
97	690901.07	1253030.78	-	2.5
98	690865.05	1253029.88	-	2.5

полное наименование должности	ДОКУМЕНТ ПОДПИСАН ЭЛЕКТРОННОЙ ПОДПИСЬЮ Сертификат: 839971481847979980055521910400019784 43 Владелец: ПУБЛИЧНО-ПРАВОВАЯ КОМПАНИЯ РОСКАДАСТР Действителен: с 24.12.2025 по 19.03.2027	инициалы, фамилия

Земельный участок
вид объекта недвижимости

Лист № 155 раздела 3.2	Всего листов раздела 3.2: 237	Всего разделов: 8	Всего листов выписки: 759

12.10.2026г. № КУВИ-001/2026-139152748	
Кадастровый номер:	42:17:0101038:164(Единое землепользование)

1	2	3	4	5
99	690843.29	1253029.01	-	2.5
100	690812.81	1253124.79	-	2.5
101	690807.53	1253192.84	-	2.5
102	690798.17	1253199.84	-	2.5
103	690777.62	1253192.14	-	2.5
104	690725.99	1253255.72	-	2.5
105	690737.39	1253221.69	-	2.5
106	690768.82	1253172.18	-	2.5
107	690788.43	1253129.27	-	2.5
108	690803.52	1253068.69	-	2.5
109	690805.41	1253030.2	-	2.5
110	690801.72	1252987.7	-	2.5
111	690778.38	1252918.71	-	2.5
112	690762.12	1252856.82	-	2.5
113	690755.63	1252805.98	-	2.5
114	690778.03	1252842.96	-	2.5
115	690805.49	1252917.08	-	2.5
116	690834.82	1252953.11	-	2.5
117	690835.03	1252901.48	-	2.5
118	690846.01	1252875.76	-	2.5
119	690812.54	1252837.1	-	2.5
120	690813.24	1252807.2	-	2.5
121	690845.05	1252710.03	-	2.5
122	690875.71	1252683.54	-	2.5
123	690908.21	1252678.74	-	2.5
124	690957.28	1252685.8	-	2.5
125	691021.04	1252681.67	-	2.5
126	691040.93	1252659.49	-	2.5
127	691056.77	1252638.76	-	2.5

ДОКУМЕНТ ПОДПИСАН
ЭЛЕКТРОННОЙ ПОДПИСЬЮ
Сертификат: 839971481847979980055521910400019784 43
Владелец: ПУБЛИЧНО-ПРАВОВАЯ КОМПАНИЯ РОСКАДАСТР
Действителен: с 24.12.2025 по 19.03.2027

полное наименование должности		инициалы, фамилия

Земельный участок
вид объекта недвижимости

Лист № 156 раздела 3.2	Всего листов раздела 3.2: 237	Всего разделов: 8	Всего листов выписки: 759

12.10.2026г. № КУВИ-001/2026-139152748	
Кадастровый номер:	42:17:0101038:164(Единое землепользование)

1	2	3	4	5
128	691093.11	1252623.01	-	2.5
129	691129.74	1252620.84	-	2.5
1	691167.88	1252602.08	-	2.5
1	687734.1	1250787.38	-	2.5
2	687768.61	1250873.57	-	2.5
3	687818.88	1250934.95	-	2.5
4	687841.66	1250982	-	2.5
5	687852.55	1251044.25	-	2.5
6	687846.44	1251136.78	-	2.5
7	687862.1	1251169.04	-	2.5
8	687877.13	1251172.78	-	2.5
9	687912.97	1251257.58	-	2.5
10	687917.65	1251284.65	-	2.5
11	687945.44	1251312.56	-	2.5
12	687962.65	1251346.14	-	2.5
13	687966.11	1251401.37	-	2.5
14	687960.04	1251476.21	-	2.5
15	687922.96	1251546.59	-	2.5
16	687852.28	1251555.24	-	2.5
17	687786.31	1251484.57	-	2.5
18	687733.91	1251407.64	-	2.5
19	687573.58	1251444.87	-	2.5
20	687570.92	1251390.12	-	2.5
21	687544.09	1251344.08	-	2.5
22	687537.37	1251323.37	-	2.5
23	687510.01	1251314.46	-	2.5
24	687499.36	1251281.62	-	2.5
25	687504.3	1251262.73	-	2.5
26	687500.24	1251247.91	-	2.5

ДОКУМЕНТ ПОДПИСАН
ЭЛЕКТРОННОЙ ПОДПИСЬЮ
Сертификат: 839971481847979980055521910400019784 43
Владелец: ПУБЛИЧНО-ПРАВОВАЯ КОМПАНИЯ РОСКАДАСТР
Действителен: с 24.12.2025 по 19.03.2027

полное наименование должности		инициалы, фамилия

Земельный участок
вид объекта недвижимости

Лист № 157 раздела 3.2	Всего листов раздела 3.2: 237	Всего разделов: 8	Всего листов выписки: 759

12.10.2026г. № КУВИ-001/2026-139152748	
Кадастровый номер:	42:17:0101038:164(Единое землепользование)

1	2	3	4	5
27	687478.7	1251213.75	-	2.5
28	687462.11	1251176.82	-	2.5
29	687430.53	1251155.5	-	2.5
30	687429.75	1251147.63	-	2.5
31	687445.43	1251133.76	-	2.5
32	687453.89	1251104.36	-	2.5
33	687438.85	1251083.85	-	2.5
34	687404.39	1251077.47	-	2.5
35	687395.86	1251071.95	-	2.5
36	687408.8	1251076.66	-	2.5
37	687424.24	1251063.2	-	2.5
38	687419.45	1251037.84	-	2.5
39	687397.1	1251019	-	2.5
40	687400.83	1250989.17	-	2.5
41	687718.82	1250733.82	-	2.5
1	687734.1	1250787.38	-	2.5
1	689129.47	1252536.93	-	2.5
2	689146.42	1252577.33	-	2.5
3	689149.24	1252673.94	-	2.5
4	689151.84	1252912.86	-	2.5
5	689138.67	1253084.97	-	2.5
6	689137.21	1253142.57	-	2.5
7	689148.35	1253176.93	-	2.5
8	689187.24	1253246.69	-	2.5
9	689199.59	1253287.48	-	2.5
10	689210.32	1253342.28	-	2.5
11	689227.78	1253396.74	-	2.5
12	689228.99	1253421.39	-	2.5
13	689223.86	1253511.87	-	2.5

полное наименование должности		инициалы, фамилия

ДОКУМЕНТ ПОДПИСАН
ЭЛЕКТРОННОЙ ПОДПИСЬЮ
Сертификат: 839971481847979980055521910400019784 43
Владелец: ПУБЛИЧНО-ПРАВОВАЯ КОМПАНИЯ РОСКАДАСТР
Действителен: с 24.12.2025 по 19.03.2027

Земельный участок
вид объекта недвижимости

Лист № 158 раздела 3.2	Всего листов раздела 3.2: 237	Всего разделов: 8	Всего листов выписки: 759

12.10.2026г. № КУВИ-001/2026-139152748	
Кадастровый номер:	42:17:0101038:164(Единое землепользование)

1	2	3	4	5
14	689223.86	1253511.92	-	2.5
15	689203.29	1253512.37	-	2.5
16	689193.33	1253492.21	-	2.5
17	689153.44	1253470	-	2.5
18	689086.48	1253452.46	-	2.5
19	689087.5	1253437.5	-	2.5
20	689115.42	1253409.7	-	2.5
21	689108.99	1253365.01	-	2.5
22	689088.8	1253312.47	-	2.5
23	689081.02	1253267.81	-	2.5
24	689095.05	1253226.74	-	2.5
25	689111.71	1253181.54	-	2.5
26	689108.58	1253162.59	-	2.5
27	689091.62	1253133.07	-	2.5
28	689094.06	1253059.65	-	2.5
29	689101.76	1253039.1	-	2.5
30	689124.42	1253019.58	-	2.5
31	689130.88	1253004.49	-	2.5
32	689122.8	1252946.25	-	2.5
33	689126.36	1252861.93	-	2.5
34	689138.43	1252793.73	-	2.5
35	689145.56	1252686.24	-	2.5
36	689142.36	1252603.44	-	2.5
37	689123.24	1252537.29	-	2.5
38	689110.62	1252519.91	-	2.5
39	689061.27	1252507.73	-	2.5
40	689080.71	1252487.89	-	2.5
41	689098	1252490.29	-	2.5
1	689129.47	1252536.93	-	2.5

ДОКУМЕНТ ПОДПИСАН
ЭЛЕКТРОННОЙ ПОДПИСЬЮ
Сертификат: 839971481847979980055521910400019784 43
Владелец: ПУБЛИЧНО-ПРАВОВАЯ КОМПАНИЯ РОСКАДАСТР
Действителен: с 24.12.2025 по 19.03.2027

полное наименование должности		инициалы, фамилия

Земельный участок
вид объекта недвижимости

Лист № 159 раздела 3.2	Всего листов раздела 3.2: 237	Всего разделов: 8	Всего листов выписки: 759

12.10.2026г. № КУВИ-001/2026-139152748	
Кадастровый номер:	42:17:0101038:164(Единое землепользование)

1	2	3	4	5
1	689705.69	1253922.53	-	2.5
2	689738.27	1253948.69	-	2.5
3	689644.07	1253991.88	-	2.5
4	689580.24	1254017.77	-	2.5
5	689559.44	1254009.21	-	2.5
6	689527.94	1253924.9	-	2.5
7	689553.37	1253910.17	-	2.5
8	689536.38	1253840.98	-	2.5
9	689581.39	1253835.12	-	2.5
1	689705.69	1253922.53	-	2.5
1	690521.61	1243609.99	-	2.5
2	690489.65	1243578.09	-	2.5
3	690467.05	1243600.33	-	2.5
4	690471.7	1243626.05	-	2.5
5	690484.22	1243639.35	-	2.5
6	690514.03	1243635.98	-	2.5
1	690521.61	1243609.99	-	2.5
1	691068.81	1242615.57	-	2.5
2	691048.41	1242614.66	-	2.5
3	691024.84	1242593.44	-	2.5
4	691008.4	1242587.02	-	2.5
5	690990.05	1242617.31	-	2.5
6	690980.27	1242666.44	-	2.5
7	691040.44	1242684.13	-	2.5
8	691087.09	1242704.83	-	2.5
9	691115.1	1242681.11	-	2.5
10	691101.04	1242659.69	-	2.5
11	691083.11	1242647.86	-	2.5
1	691068.81	1242615.57	-	2.5

ДОКУМЕНТ ПОДПИСАН
ЭЛЕКТРОННОЙ ПОДПИСЬЮ
Сертификат: 839971481847979980055521910400019784 43
Владелец: ПУБЛИЧНО-ПРАВОВАЯ КОМПАНИЯ РОСКАДАСТР
Действителен: с 24.12.2025 по 19.03.2027

полное наименование должности		инициалы, фамилия

Земельный участок
вид объекта недвижимости

Лист № 160 раздела 3.2	Всего листов раздела 3.2: 237	Всего разделов: 8	Всего листов выписки: 759

12.10.2026г. № КУВИ-001/2026-139152748	
Кадастровый номер:	42:17:0101038:164(Единое землепользование)

1	2	3	4	5
1	690745.47	1243228.69	-	2.5
2	690725.92	1243204.67	-	2.5
3	690709.87	1243215.89	-	2.5
4	690690.61	1243205.45	-	2.5
5	690658.5	1243227.9	-	2.5
6	690638.68	1243252.79	-	2.5
7	690653.92	1243266.04	-	2.5
8	690709.68	1243330.02	-	2.5
9	690732.71	1243326.79	-	2.5
10	690777.46	1243261.94	-	2.5
1	690745.47	1243228.69	-	2.5
1	691048.42	1242545.37	-	2.5
2	691123.3	1242672.87	-	2.5
3	691143.03	1242702.41	-	2.5
4	691220.15	1242808.1	-	2.5
5	691281.72	1242883.56	-	2.5
6	691253.15	1242911.28	-	2.5
7	691118.72	1243034.43	-	2.5
8	691013.46	1243122.96	-	2.5
9	690950.55	1243166.49	-	2.5
10	690907.76	1243204.25	-	2.5
11	690814.82	1243300	-	2.5
12	690752.13	1243348.91	-	2.5
13	690673.35	1243417.34	-	2.5
14	690625.45	1243470.19	-	2.5
15	690599.14	1243507.42	-	2.5
16	690565.85	1243540.83	-	2.5
17	690543.32	1243578.45	-	2.5
18	690536	1243604.72	-	2.5

полное наименование должности		инициалы, фамилия

ДОКУМЕНТ ПОДПИСАН
ЭЛЕКТРОННОЙ ПОДПИСЬЮ
Сертификат: 839971481847979980055521910400019784 43
Владелец: ПУБЛИЧНО-ПРАВОВАЯ КОМПАНИЯ РОСКАДАСТР
Действителен: с 24.12.2025 по 19.03.2027

Земельный участок
вид объекта недвижимости

Лист № 161 раздела 3.2	Всего листов раздела 3.2: 237	Всего разделов: 8	Всего листов выписки: 759

12.10.2026г. № КУВИ-001/2026-139152748	
Кадастровый номер:	42:17:0101038:164(Единое землепользование)

1	2	3	4	5
19	690532.86	1243617.83	-	2.5
20	690521.12	1243717.32	-	2.5
21	690482	1243692.39	-	2.5
22	690475.54	1243646.34	-	2.5
23	690455.11	1243644.08	-	2.5
24	690417.72	1243673.44	-	2.5
25	690398.68	1243672.5	-	2.5
26	690376.2	1243700.17	-	2.5
27	690367.99	1243697.64	-	2.5
28	690365.82	1243661	-	2.5
29	690403.72	1243593.59	-	2.5
30	690398.08	1243584.2	-	2.5
31	690341.86	1243622.13	-	2.5
32	690246.83	1243625.6	-	2.5
33	690247.77	1243606.56	-	2.5
34	690299.13	1243594.55	-	2.5
35	690366.03	1243548.23	-	2.5
36	690383.03	1243517.96	-	2.5
37	690368.9	1243493.82	-	2.5
38	690384.45	1243459.51	-	2.5
39	690448.48	1243406.46	-	2.5
40	690542.03	1243336.46	-	2.5
41	690578.82	1243279.94	-	2.5
42	690594.94	1243210.29	-	2.5
43	690631.33	1243197.25	-	2.5
44	690615.79	1243231.56	-	2.5
45	690621.37	1243238.23	-	2.5
46	690650.55	1243206.34	-	2.5
47	690681.51	1243193.42	-	2.5

ДОКУМЕНТ ПОДПИСАН
ЭЛЕКТРОННОЙ ПОДПИСЬЮ
Сертификат: 839971481847979980055521910400019784 43
Владелец: ПУБЛИЧНО-ПРАВОВАЯ КОМПАНИЯ РОСКАДАСТР
Действителен: с 24.12.2025 по 19.03.2027

полное наименование должности		инициалы, фамилия

Земельный участок
вид объекта недвижимости

Лист № 162 раздела 3.2	Всего листов раздела 3.2: 237	Всего разделов: 8	Всего листов выписки: 759

12.10.2026г. № КУВИ-001/2026-139152748	
Кадастровый номер:	42:17:0101038:164(Единое землепользование)

1	2	3	4	5
48	690693.25	1243171.42	-	2.5
49	690695.43	1243146.92	-	2.5
50	690708.68	1243131.68	-	2.5
51	690696.15	1243118.37	-	2.5
52	690616.52	1243141.88	-	2.5
53	690614.62	1243117.46	-	2.5
54	690722.86	1243097.4	-	2.5
55	690751.68	1243110.35	-	2.5
56	690774.64	1243104.4	-	2.5
57	690792.48	1243112.16	-	2.5
58	690854.85	1243167.84	-	2.5
59	690876.64	1243170.07	-	2.5
60	690920.49	1243125.63	-	2.5
61	690881.53	1243084.37	-	2.5
62	690853.5	1243106.73	-	2.5
63	690817.86	1243092.58	-	2.5
64	690794.35	1243074.08	-	2.5
65	690718.76	1243035	-	2.5
66	690697.03	1243035.48	-	2.5
67	690660	1243081.13	-	2.5
68	690592.29	1243090.79	-	2.5
69	690588.79	1243055.54	-	2.5
70	690612.45	1243019.69	-	2.5
71	690669.03	1242998.06	-	2.5
72	690703.85	1242975.55	-	2.5
73	690696.67	1242958.04	-	2.5
74	690658.65	1242958.89	-	2.5
75	690596.91	1242992.86	-	2.5
76	690544.97	1243040.21	-	2.5

полное наименование должности		инициалы, фамилия

ДОКУМЕНТ ПОДПИСАН
ЭЛЕКТРОННОЙ ПОДПИСЬЮ
Сертификат: 839971481847979980055521910400019784 43
Владелец: ПУБЛИЧНО-ПРАВОВАЯ КОМПАНИЯ РОСКАДАСТР
Действителен: с 24.12.2025 по 19.03.2027

Земельный участок
вид объекта недвижимости

Лист № 163 раздела 3.2	Всего листов раздела 3.2: 237	Всего разделов: 8	Всего листов выписки: 759

12.10.2026г. № КУВИ-001/2026-139152748	
Кадастровый номер:	42:17:0101038:164(Единое землепользование)

1	2	3	4	5
77	690534.89	1243075.76	-	2.5
78	690500.37	1243111.85	-	2.5
79	690500.76	1243190.64	-	2.5
80	690485.21	1243224.95	-	2.5
81	690464.06	1243251.23	-	2.5
82	690445.95	1243231.25	-	2.5
83	690404.58	1243264.78	-	2.5
84	690417.28	1243286.24	-	2.5
85	690314.38	1243363.24	-	2.5
86	690254.3	1243410.77	-	2.5
87	690236.25	1243454.65	-	2.5
88	690206.67	1243468.89	-	2.5
89	690182.83	1243496.59	-	2.5
90	690147.41	1243491.94	-	2.5
91	690129.9	1243499.12	-	2.5
92	690157.82	1243532.47	-	2.5
93	690151.27	1243543.48	-	2.5
94	690081.71	1243531.44	-	2.5
95	690069.82	1243485.51	-	2.5
96	690089.29	1243444.32	-	2.5
97	690110.63	1243365.05	-	2.5
98	690134.95	1243359.07	-	2.5
99	690146.35	1243383.27	-	2.5
100	690176.32	1243386.68	-	2.5
101	690209.7	1243360.13	-	2.5
102	690257.59	1243314.23	-	2.5
103	690253.85	1243268.12	-	2.5
104	690231.97	1243223.05	-	2.5
105	690298.11	1243174.49	-	2.5

полное наименование должности		инициалы, фамилия

ДОКУМЕНТ ПОДПИСАН
ЭЛЕКТРОННОЙ ПОДПИСЬЮ
Сертификат: 839971481847979980055521910400019784 43
Владелец: ПУБЛИЧНО-ПРАВОВАЯ КОМПАНИЯ РОСКАДАСТР
Действителен: с 24.12.2025 по 19.03.2027

Земельный участок
вид объекта недвижимости

Лист № 164 раздела 3.2	Всего листов раздела 3.2: 237	Всего разделов: 8	Всего листов выписки: 759

12.10.2026г. № КУВИ-001/2026-139152748	
Кадастровый номер:	42:17:0101038:164(Единое землепользование)

1	2	3	4	5
106	690570.18	1242966.86	-	2.5
107	690934.98	1242686.42	-	2.5
108	690931.53	1242663.03	-	2.5
109	690952.27	1242629	-	2.5
110	690971.63	1242575.15	-	2.5
111	690977.12	1242514.16	-	2.5
112	690971.96	1242421.86	-	2.5
113	690994.65	1242443.56	-	2.5
1	691048.42	1242545.37	-	2.5
1	690757.23	1242161.41	-	2.5
2	690729.16	1242182.41	-	2.5
3	690731.09	1242208.18	-	2.5
4	690708.76	1242209.92	-	2.5
5	690656.46	1242173.62	-	2.5
6	690687.79	1242176.9	-	2.5
7	690712.54	1242166.64	-	2.5
8	690726.34	1242162.16	-	2.5
9	690734.76	1242155.65	-	2.5
1	690757.23	1242161.41	-	2.5
1	691179.56	1244070.1	-	-
2	691169.56	1244070.1	-	-
3	691169.56	1244080.1	-	-
4	691179.56	1244080.1	-	-
1	691179.56	1244070.1	-	-
1	691342.68	1243998.01	-	-
2	691310.18	1244002.81	-	-
3	691300.91	1244013.88	-	-
4	691309.42	1244030	-	-
5	691324.54	1244037.82	-	-

ДОКУМЕНТ ПОДПИСАН
ЭЛЕКТРОННОЙ ПОДПИСЬЮ
Сертификат: 839971481847979980055521910400019784 43
Владелец: ПУБЛИЧНО-ПРАВОВАЯ КОМПАНИЯ РОСКАДАСТР
Действителен: с 24.12.2025 по 19.03.2027

полное наименование должности	инициалы, фамилия

Земельный участок
вид объекта недвижимости

Лист № 165 раздела 3.2	Всего листов раздела 3.2: 237	Всего разделов: 8	Всего листов выписки: 759

12.10.2026г. № КУВИ-001/2026-139152748	
Кадастровый номер:	42:17:0101038:164(Единое землепользование)

1	2	3	4	5
6	691347.17	1244016.93	-	-
1	691342.68	1243998.01	-	-
1	691694.18	1243797.29	-	-
2	691681.3	1243828.83	-	-
3	691695.63	1243862.47	-	-
4	691640.4	1243884.08	-	-
5	691597.64	1243916.27	-	-
6	691624.86	1243979.53	-	-
7	691636.72	1244024.1	-	-
8	691780.57	1244016.83	-	-
9	691850.97	1244005.76	-	-
10	691885.13	1244075.65	-	-
11	691757.54	1244081.2	-	-
12	691757.03	1244058.11	-	-
13	691705.34	1244055.18	-	-
14	691699.15	1244082.49	-	-
15	691676.1	1244084.36	-	-
16	691682.58	1244070.63	-	-
17	691672.72	1244054.55	-	-
18	691649.66	1244056.42	-	-
19	691644.89	1244086.41	-	-
20	691529.53	1244091.69	-	-
21	691528.69	1243992.53	-	-
22	691517.55	1243980.55	-	-
23	691482.27	1243982.69	-	-
24	691444.52	1243995.75	-	-
25	691434.38	1244028.59	-	-
26	691450.55	1244083.93	-	-
27	691433.2	1244097.9	-	-

ДОКУМЕНТ ПОДПИСАН
ЭЛЕКТРОННОЙ ПОДПИСЬЮ
Сертификат: 839971481847979980055521910400019784 43
Владелец: ПУБЛИЧНО-ПРАВОВАЯ КОМПАНИЯ РОСКАДАСТР
Действителен: с 24.12.2025 по 19.03.2027

полное наименование должности		инициалы, фамилия

Земельный участок
вид объекта недвижимости

Лист № 166 раздела 3.2	Всего листов раздела 3.2: 237	Всего разделов: 8	Всего листов выписки: 759

12.10.2026г. № КУВИ-001/2026-139152748	
Кадастровый номер:	42:17:0101038:164(Единое землепользование)

1	2	3	4	5
28	690922.43	1244117.06	-	-
29	690828.25	1244122.01	-	-
30	690841.55	1244069.81	-	-
31	690865.77	1244057.24	-	-
32	690876.62	1244051.61	-	-
33	690895.39	1244107.11	-	-
34	690936.1	1244104.85	-	-
35	690916.28	1244068.61	-	-
36	690949.86	1244051.56	-	-
37	690950.21	1244051.46	-	-
38	690958.35	1244067.24	-	-
39	691016.49	1244037.04	-	-
40	691038.34	1244059.11	-	-
41	691116.89	1244047.86	-	-
42	691068.52	1244010.89	-	-
43	691091.09	1243987.29	-	-
44	691122.78	1244006.97	-	-
45	691147.22	1244006.42	-	-
46	691127.73	1243985.12	-	-
47	691161.71	1243985.72	-	-
48	691184.7	1243981.14	-	-
49	691203.95	1243991.58	-	-
50	691162.88	1244038.68	-	-
51	691220.97	1244023.81	-	-
52	691230.09	1244005.94	-	-
53	691286.82	1243991.1	-	-
54	691353.54	1243936.63	-	-
55	691385.95	1243927.76	-	-
56	691424.58	1243954.08	-	-

полное наименование должности		инициалы, фамилия

ДОКУМЕНТ ПОДПИСАН
ЭЛЕКТРОННОЙ ПОДПИСЬЮ
Сертификат: 839971481847979980055521910400019784 43
Владелец: ПУБЛИЧНО-ПРАВОВАЯ КОМПАНИЯ РОСКАДАСТР
Действителен: с 24.12.2025 по 19.03.2027

Земельный участок
вид объекта недвижимости

Лист № 167 раздела 3.2	Всего листов раздела 3.2: 237	Всего разделов: 8	Всего листов выписки: 759

12.10.2026г. № КУВИ-001/2026-139152748	
Кадастровый номер:	42:17:0101038:164(Единое землепользование)

1	2	3	4	5
57	691535.3	1243923.09	-	-
58	691538.44	1243880.9	-	-
59	691539.4	1243863.22	-	-
60	691568.65	1243834.04	-	-
61	691574.2	1243778.21	-	-
62	691597.35	1243780.42	-	-
63	691610.44	1243758.39	-	-
64	691636.55	1243771.4	-	-
65	691654.68	1243792.73	-	-
1	691694.18	1243797.29	-	-
1	690105.3	1240716.7	-	2.5
2	690106.66	1240777.81	-	2.5
3	690058.46	1240810.13	-	2.5
4	690076.42	1240823.32	-	2.5
5	690072.71	1240839.7	-	2.5
6	690045.64	1240844.38	-	2.5
7	690031.24	1240869.15	-	2.5
8	689997.14	1240863.12	-	2.5
9	689991.23	1240841.51	-	2.5
10	690016.91	1240835.5	-	2.5
11	690028.47	1240805.36	-	2.5
12	690068.82	1240786.8	-	2.5
13	690091.21	1240755.06	-	2.5
14	690093.05	1240715.62	-	2.5
1	690105.3	1240716.7	-	2.5
1	690017.03	1241131.68	-	2.5
2	690042.34	1241170.52	-	2.5
3	690047.95	1241239.69	-	2.5
4	689976.62	1241269.8	-	2.5

ДОКУМЕНТ ПОДПИСАН
ЭЛЕКТРОННОЙ ПОДПИСЬЮ
Сертификат: 839971481847979980055521910400019784 43
Владелец: ПУБЛИЧНО-ПРАВОВАЯ КОМПАНИЯ РОСКАДАСТР
Действителен: с 24.12.2025 по 19.03.2027

полное наименование должности	инициалы, фамилия

Земельный участок
вид объекта недвижимости

Лист № 168 раздела 3.2	Всего листов раздела 3.2: 237	Всего разделов: 8	Всего листов выписки: 759

12.10.2026г. № КУВИ-001/2026-139152748	
Кадастровый номер:	42:17:0101038:164(Единое землепользование)

1	2	3	4	5
5	689963.91	1241248.35	-	2.5
6	689955.83	1241190.1	-	2.5
7	689978.58	1241174.65	-	2.5
8	689992.64	1241134.94	-	2.5
1	690017.03	1241131.68	-	2.5
1	691061.34	1243993.38	-	-
2	691035.99	1244014.33	-	-
3	691011.99	1244004.95	-	-
4	690988.91	1243990.48	-	-
5	690996.87	1243986.21	-	-
6	691013.48	1243977.49	-	-
7	691017.73	1243975.4	-	-
1	691061.34	1243993.38	-	-
1	690516.86	1243739.08	-	2.5
2	690510.79	1243770.4	-	2.5
3	690472.3	1243760.54	-	2.5
4	690478.73	1243744.09	-	2.5
5	690490.77	1243735.67	-	2.5
1	690516.86	1243739.08	-	2.5
1	693713.7	1241538.29	-	-
2	694091.19	1242113.99	-	-
3	694214.86	1242302.59	-	-
4	694203.08	1242308.72	-	-
5	694186.3	1242279.5	-	-
6	693909.8	1242437.12	-	-
7	693928.93	1242435.67	-	-
8	693940.4	1242443.17	-	-
9	693915.86	1242443.96	-	-
10	693894.38	1242445.91	-	-

ДОКУМЕНТ ПОДПИСАН
ЭЛЕКТРОННОЙ ПОДПИСЬЮ
Сертификат: 839971481847979980055521910400019784 43
Владелец: ПУБЛИЧНО-ПРАВОВАЯ КОМПАНИЯ РОСКАДАСТР
Действителен: с 24.12.2025 по 19.03.2027

полное наименование должности	инициалы, фамилия

Земельный участок
вид объекта недвижимости

Лист № 169 раздела 3.2	Всего листов раздела 3.2: 237	Всего разделов: 8	Всего листов выписки: 759

12.10.2026г. № КУВИ-001/2026-139152748	
Кадастровый номер:	42:17:0101038:164(Единое землепользование)

1	2	3	4	5
11	693908.91	1242435.97	-	-
12	694186.45	1242278.44	-	-
13	694196.72	1242296.84	-	-
14	694207.62	1242291.92	-	-
15	694185.67	1242258.61	-	-
16	694178.4	1242264.19	-	-
17	694158.76	1242275.64	-	-
18	694055.18	1242332.17	-	-
19	694026.06	1242347.54	-	-
20	693953.27	1242387.81	-	-
21	693876.85	1242427.74	-	-
22	693859.08	1242435.79	-	-
23	693842.93	1242420.58	-	-
24	693781.01	1242446.42	-	-
25	693709.85	1242484.68	-	-
26	693674.03	1242462.38	-	-
27	693621.13	1242405.14	-	-
28	693572.19	1242342.37	-	-
29	693513.37	1242263.51	-	-
30	693500.49	1242233.91	-	-
31	693465.49	1242187.13	-	-
32	693448.66	1242163.05	-	-
33	693443.91	1242133.27	-	-
34	693425.47	1242098.35	-	-
35	693421.46	1242040.02	-	-
36	693401.85	1241952.14	-	-
37	693360.15	1241848.45	-	-
38	693353.87	1241810.55	-	-
39	693312.68	1241729.95	-	-

ДОКУМЕНТ ПОДПИСАН
ЭЛЕКТРОННОЙ ПОДПИСЬЮ
Сертификат: 839971481847979980055521910400019784 43
Владелец: ПУБЛИЧНО-ПРАВОВАЯ КОМПАНИЯ РОСКАДАСТР
Действителен: с 24.12.2025 по 19.03.2027

полное наименование должности		инициалы, фамилия

Земельный участок
вид объекта недвижимости

Лист № 170 раздела 3.2	Всего листов раздела 3.2: 237	Всего разделов: 8	Всего листов выписки: 759

12.10.2026г. № КУВИ-001/2026-139152748	
Кадастровый номер:	42:17:0101038:164(Единое землепользование)

1	2	3	4	5
40	693312.26	1241710.94	-	-
41	693300.69	1241679.94	-	-
42	693298.83	1241656.89	-	-
43	693293.7	1241609.45	-	-
44	693254.62	1241562.77	-	-
45	693248.37	1241526.22	-	-
46	693261.52	1241505.55	-	-
47	693261.24	1241493.33	-	-
48	693236.85	1241496.59	-	-
49	693198.76	1241432.9	-	-
50	693186.89	1241422.17	-	-
51	693251.99	1241407.91	-	-
52	693535.84	1241345.9	-	-
53	693588.62	1241398.23	-	-
1	693713.7	1241538.29	-	-
1	694007.64	1242028.71	-	-
2	693968.52	1242041.79	-	-
3	693954.46	1242020.38	-	-
4	693935.96	1242043.89	-	-
5	693995.01	1242133.6	-	-
6	694015.83	1242153.52	-	-
7	694039.94	1242138.04	-	-
8	694046.25	1242116.16	-	-
9	694028.63	1242056.77	-	-
1	694007.64	1242028.71	-	-
1	693648.22	1241995.93	-	-
2	693633.08	1241986.75	-	-
3	693608.6	1241985.94	-	-
4	693587.33	1242006.79	-	-

ДОКУМЕНТ ПОДПИСАН
ЭЛЕКТРОННОЙ ПОДПИСЬЮ
Сертификат: 839971481847979980055521910400019784 43
Владелец: ПУБЛИЧНО-ПРАВОВАЯ КОМПАНИЯ РОСКАДАСТР
Действителен: с 24.12.2025 по 19.03.2027

полное наименование должности		инициалы, фамилия

Земельный участок
вид объекта недвижимости

Лист № 171 раздела 3.2	Всего листов раздела 3.2: 237	Всего разделов: 8	Всего листов выписки: 759

12.10.2026г. № КУВИ-001/2026-139152748	
Кадастровый номер:	42:17:0101038:164(Единое землепользование)

1	2	3	4	5
5	693590.4	1242023.02	-	-
6	693611.22	1242042.94	-	-
7	693642.43	1242040.89	-	-
8	693655.49	1242017.5	-	-
1	693648.22	1241995.93	-	-
1	693706.95	1242391.21	-	-
2	693696.95	1242391.21	-	-
3	693696.95	1242401.21	-	-
4	693706.95	1242401.21	-	-
1	693706.95	1242391.21	-	-
1	693944.17	1241908.38	-	-
2	693934.17	1241908.38	-	-
3	693934.17	1241918.38	-	-
4	693944.17	1241918.38	-	-
1	693944.17	1241908.38	-	-
1	693708.46	1241878.3	-	-
2	693698.46	1241878.3	-	-
3	693698.46	1241888.3	-	-
4	693708.46	1241888.3	-	-
1	693708.46	1241878.3	-	-
1	693767.68	1242006.05	-	-
2	693757.68	1242006.05	-	-
3	693757.68	1242016.05	-	-
4	693767.68	1242016.05	-	-
1	693767.68	1242006.05	-	-
1	693760.58	1242053.08	-	-
2	693750.58	1242053.08	-	-
3	693750.58	1242063.08	-	-
4	693760.58	1242063.08	-	-

ДОКУМЕНТ ПОДПИСАН
ЭЛЕКТРОННОЙ ПОДПИСЬЮ
Сертификат: 839971481847979980055521910400019784 43
Владелец: ПУБЛИЧНО-ПРАВОВАЯ КОМПАНИЯ РОСКАДАСТР
Действителен: с 24.12.2025 по 19.03.2027

полное наименование должности	инициалы, фамилия

Земельный участок
вид объекта недвижимости

Лист № 172 раздела 3.2	Всего листов раздела 3.2: 237	Всего разделов: 8	Всего листов выписки: 759

12.10.2026г. № КУВИ-001/2026-139152748	
Кадастровый номер:	42:17:0101038:164(Единое землепользование)

1	2	3	4	5
1	693760.58	1242053.08	-	-
1	693385.04	1241477.21	-	-
2	693375.04	1241477.21	-	-
3	693375.04	1241487.21	-	-
4	693385.04	1241487.21	-	-
1	693385.04	1241477.21	-	-
1	693527.23	1242054.02	-	-
2	693525.44	1242054.98	-	-
3	693526.39	1242056.77	-	-
4	693528.18	1242055.81	-	-
1	693527.23	1242054.02	-	-
1	693585.3	1242146.36	-	-
2	693583.51	1242147.31	-	-
3	693584.46	1242149.1	-	-
4	693586.26	1242148.14	-	-
1	693585.3	1242146.36	-	-
1	693703.45	1242334.24	-	-
2	693701.65	1242335.2	-	-
3	693702.61	1242336.99	-	-
4	693704.39	1242336.02	-	-
1	693703.45	1242334.24	-	-
1	693673.48	1242286.58	-	-
2	693671.69	1242287.56	-	-
3	693672.65	1242289.33	-	-
4	693674.43	1242288.37	-	-
1	693673.48	1242286.58	-	-
1	693614.99	1242193.58	-	-
2	693613.2	1242194.53	-	-
3	693614.15	1242196.32	-	-

ДОКУМЕНТ ПОДПИСАН
ЭЛЕКТРОННОЙ ПОДПИСЬЮ
Сертификат: 839971481847979980055521910400019784 43
Владелец: ПУБЛИЧНО-ПРАВОВАЯ КОМПАНИЯ РОСКАДАСТР
Действителен: с 24.12.2025 по 19.03.2027

полное наименование должности		инициалы, фамилия

Земельный участок
вид объекта недвижимости

Лист № 173 раздела 3.2	Всего листов раздела 3.2: 237	Всего разделов: 8	Всего листов выписки: 759

12.10.2026г. № КУВИ-001/2026-139152748	
Кадастровый номер:	42:17:0101038:164(Единое землепользование)

1	2	3	4	5
4	693615.93	1242195.37	-	-
1	693614.99	1242193.58	-	-
1	693644.58	1242240.63	-	-
2	693642.79	1242241.58	-	-
3	693643.74	1242243.36	-	-
4	693645.53	1242242.41	-	-
1	693644.58	1242240.63	-	-
1	693556.39	1242100.41	-	-
2	693554.6	1242101.36	-	-
3	693555.55	1242103.14	-	-
4	693557.34	1242102.19	-	-
1	693556.39	1242100.41	-	-
1	693730.91	1242377.9	-	-
2	693729.14	1242378.86	-	-
3	693730.07	1242380.64	-	-
4	693731.87	1242379.68	-	-
1	693730.91	1242377.9	-	-
1	693760.29	1242424.63	-	-
2	693758.51	1242425.58	-	-
3	693759.45	1242427.36	-	-
4	693761.24	1242426.41	-	-
1	693760.29	1242424.63	-	-
1	693522.75	1242049.2	-	-
2	693521.86	1242049.66	-	-
3	693522.33	1242050.55	-	-
4	693523.21	1242050.08	-	-
1	693522.75	1242049.2	-	-
1	690659.38	1241118.66	-	2.5
2	690649.38	1241118.66	-	2.5

ДОКУМЕНТ ПОДПИСАН
ЭЛЕКТРОННОЙ ПОДПИСЬЮ
Сертификат: 839971481847979980055521910400019784 43
Владелец: ПУБЛИЧНО-ПРАВОВАЯ КОМПАНИЯ РОСКАДАСТР
Действителен: с 24.12.2025 по 19.03.2027

полное наименование должности		инициалы, фамилия

Земельный участок
вид объекта недвижимости

Лист № 174 раздела 3.2	Всего листов раздела 3.2: 237	Всего разделов: 8	Всего листов выписки: 759

12.10.2026г. № КУВИ-001/2026-139152748	
Кадастровый номер:	42:17:0101038:164(Единое землепользование)

1	2	3	4	5
3	690649.38	1241128.66	-	2.5
4	690659.38	1241128.66	-	2.5
1	690659.38	1241118.66	-	2.5
1	690981.89	1241035.56	-	2.5
2	690956.09	1241036.13	-	2.5
3	690952.53	1241059.31	-	2.5
4	690972.03	1241080.61	-	2.5
5	690993.54	1241070.62	-	2.5
6	690993.06	1241048.9	-	2.5
1	690981.89	1241035.56	-	2.5
1	690488.6	1241030.2	-	2.5
2	690465.69	1241038.86	-	2.5
3	690471.67	1241063.18	-	2.5
4	690438.65	1241106.03	-	2.5
5	690459.29	1241117.8	-	2.5
6	690477.37	1241075.28	-	2.5
7	690501.69	1241069.31	-	2.5
8	690505.4	1241052.92	-	2.5
1	690488.6	1241030.2	-	2.5
1	691091.27	1240453.47	-	2.5
2	691255.03	1240547.65	-	2.5
3	691269.77	1240555.28	-	2.5
4	691269.82	1240555.31	-	2.5
5	691235.23	1240625.72	-	2.5
6	691230.45	1240603.43	-	2.5
7	691163.84	1240724.47	-	2.5
8	691119.99	1240830.06	-	2.5
9	691090.39	1240842.94	-	2.5
10	691052.87	1240928.01	-	2.5

ДОКУМЕНТ ПОДПИСАН
ЭЛЕКТРОННОЙ ПОДПИСЬЮ
Сертификат: 839971481847979980055521910400019784 43
Владелец: ПУБЛИЧНО-ПРАВОВАЯ КОМПАНИЯ РОСКАДАСТР
Действителен: с 24.12.2025 по 19.03.2027

полное наименование должности		инициалы, фамилия

Земельный участок
вид объекта недвижимости

Лист № 175 раздела 3.2	Всего листов раздела 3.2: 237	Всего разделов: 8	Всего листов выписки: 759

12.10.2026г. № КУВИ-001/2026-139152748	
Кадастровый номер:	42:17:0101038:164(Единое землепользование)

1	2	3	4	5
11	691078.36	1240945.02	-	2.5
12	690915.91	1241275.7	-	2.5
13	690894.77	1241272.53	-	2.5
14	690854.57	1241297.88	-	2.5
15	690839.96	1241313.15	-	2.5
16	690848.8	1241344.2	-	2.5
17	690813.04	1241385.75	-	2.5
18	690789.36	1241359.11	-	2.5
19	690755.29	1241354.43	-	2.5
20	690707.97	1241364.99	-	2.5
21	690600.9	1241315.73	-	2.5
22	690551.26	1241282.87	-	2.5
23	690525.89	1241241.31	-	2.5
24	690490.73	1241248.89	-	2.5
25	690451.95	1241276.92	-	2.5
26	690431.49	1241273.3	-	2.5
27	690409.04	1241241.19	-	2.5
28	690407.84	1241186.87	-	2.5
29	690386.93	1241162.88	-	2.5
30	690392.03	1241086.68	-	2.5
31	690407.3	1241040.15	-	2.5
32	690434.46	1241039.55	-	2.5
33	690440.74	1241016.31	-	2.5
34	690452.75	1241006.54	-	2.5
35	690515.78	1241030.95	-	2.5
36	690534.16	1241002.01	-	2.5
37	690555.71	1240993.38	-	2.5
38	690573.51	1240999.78	-	2.5
39	690585.25	1240977.78	-	2.5

полное наименование должности		инициалы, фамилия

ДОКУМЕНТ ПОДПИСАН
ЭЛЕКТРОННОЙ ПОДПИСЬЮ
Сертификат: 839971481847979980055521910400019784 43
Владелец: ПУБЛИЧНО-ПРАВОВАЯ КОМПАНИЯ РОСКАДАСТР
Действителен: с 24.12.2025 по 19.03.2027

Земельный участок
вид объекта недвижимости

Лист № 176 раздела 3.2	Всего листов раздела 3.2: 237	Всего разделов: 8	Всего листов выписки: 759

12.10.2026г. № КУВИ-001/2026-139152748	
Кадастровый номер:	42:17:0101038:164(Единое землепользование)

1	2	3	4	5
40	690569.98	1240963.18	-	2.5
41	690573.85	1240953.58	-	2.5
42	690636.34	1240953.55	-	2.5
43	690645.37	1240931.61	-	2.5
44	690693.65	1240903.37	-	2.5
45	690714.02	1240902.92	-	2.5
46	690729.29	1240917.53	-	2.5
47	690743.81	1240898.18	-	2.5
48	690787.2	1240894.5	-	2.5
49	690803.95	1240853.37	-	2.5
50	690800.78	1240833.06	-	2.5
51	690816.65	1240813.69	-	2.5
52	690817.41	1240786.5	-	2.5
53	690835	1240783.39	-	2.5
54	690868.53	1240702.49	-	2.5
55	690879.88	1240662.84	-	2.5
56	690865.94	1240646.84	-	2.5
57	690877.23	1240604.48	-	2.5
58	690918	1240543.79	-	2.5
59	690916.28	1240527.53	-	2.5
60	690890.48	1240528.1	-	2.5
61	690893.2	1240466.9	-	2.5
62	690871.62	1240474.17	-	2.5
63	690849.77	1240469.22	-	2.5
64	690847.75	1240439.38	-	2.5
65	690839.57	1240438.2	-	2.5
66	690827.83	1240460.2	-	2.5
67	690796.48	1240455.46	-	2.5
68	690793.25	1240432.43	-	2.5

полное наименование должности		инициалы, фамилия

ДОКУМЕНТ ПОДПИСАН
ЭЛЕКТРОННОЙ ПОДПИСЬЮ
Сертификат: 839971481847979980055521910400019784 43
Владелец: ПУБЛИЧНО-ПРАВОВАЯ КОМПАНИЯ РОСКАДАСТР
Действителен: с 24.12.2025 по 19.03.2027

Земельный участок
вид объекта недвижимости

Лист № 177 раздела 3.2	Всего листов раздела 3.2: 237	Всего разделов: 8	Всего листов выписки: 759

12.10.2026г. № КУВИ-001/2026-139152748	
Кадастровый номер:	42:17:0101038:164(Единое землепользование)

1	2	3	4	5
69	690756.32	1240421.03	-	2.5
70	690762.62	1240399.15	-	2.5
71	690786.95	1240393.17	-	2.5
72	690792.77	1240349.57	-	2.5
73	690768	1240335.17	-	2.5
74	690741.83	1240380.59	-	2.5
75	690732.47	1240448.73	-	2.5
76	690716.06	1240443.66	-	2.5
77	690723.45	1240409.53	-	2.5
78	690731.6	1240348.21	-	2.5
79	690751.43	1240323.31	-	2.5
80	690744.23	1240304.93	-	2.5
81	690800.78	1240330.97	-	2.5
82	690889.82	1240361.62	-	2.5
83	690993.87	1240404.09	-	2.5
1	691091.27	1240453.47	-	2.5
1	690649.16	1240367.7	-	2.5
2	690638.12	1240359.79	-	2.5
3	690621.82	1240360.15	-	2.5
4	690579.78	1240424.94	-	2.5
5	690596.38	1240438.16	-	2.5
6	690613.88	1240430.98	-	2.5
7	690653.41	1240375.76	-	2.5
1	690649.16	1240367.7	-	2.5
1	690681.06	1240274.6	-	2.5
2	690672.04	1240296.54	-	2.5
3	690679.22	1240314.05	-	2.5
4	690674.81	1240360.34	-	2.5
5	690657.91	1240394.68	-	2.5

полное наименование должности	ДОКУМЕНТ ПОДПИСАН ЭЛЕКТРОННОЙ ПОДПИСЬЮ Сертификат: 839971481847979980055521910400019784 43 Владелец: ПУБЛИЧНО-ПРАВОВАЯ КОМПАНИЯ РОСКАДАСТР Действителен: с 24.12.2025 по 19.03.2027	инициалы, фамилия

Земельный участок
вид объекта недвижимости

Лист № 178 раздела 3.2	Всего листов раздела 3.2: 237	Всего разделов: 8	Всего листов выписки: 759

12.10.2026г. № КУВИ-001/2026-139152748	
Кадастровый номер:	42:17:0101038:164(Единое землепользование)

1	2	3	4	5
6	690663.91	1240420.36	-	2.5
7	690604.49	1240558.9	-	2.5
8	690572.74	1240597.64	-	2.5
9	690527.11	1240684.25	-	2.5
10	690537.52	1240724.78	-	2.5
11	690533.18	1240773.78	-	2.5
12	690521.68	1240806.65	-	2.5
13	690508.61	1240768.89	-	2.5
14	690514.59	1240732.08	-	2.5
15	690507.41	1240714.58	-	2.5
16	690490.02	1240727.19	-	2.5
17	690456.23	1240734.73	-	2.5
18	690434.14	1240780.06	-	2.5
19	690416.57	1240784.52	-	2.5
20	690382.38	1240774.41	-	2.5
21	690366.45	1240791.07	-	2.5
22	690342.97	1240835.07	-	2.5
23	690305.49	1240921.49	-	2.5
24	690289.55	1240938.15	-	2.5
25	690230.53	1240910.93	-	2.5
26	690229.78	1240876.98	-	2.5
27	690237.14	1240780.35	-	2.5
28	690258.3	1240754.07	-	2.5
29	690258.9	1240720.09	-	2.5
30	690299.31	1240643.11	-	2.5
31	690370.71	1240554.57	-	2.5
32	690464.78	1240446.51	-	2.5
33	690489.59	1240339.99	-	2.5
34	690509.84	1240211.83	-	2.5

полное наименование должности		инициалы, фамилия

ДОКУМЕНТ ПОДПИСАН
ЭЛЕКТРОННОЙ ПОДПИСЬЮ
Сертификат: 839971481847979980055521910400019784 43
Владелец: ПУБЛИЧНО-ПРАВОВАЯ КОМПАНИЯ РОСКАДАСТР
Действителен: с 24.12.2025 по 19.03.2027

Земельный участок
вид объекта недвижимости

Лист № 179 раздела 3.2	Всего листов раздела 3.2: 237	Всего разделов: 8	Всего листов выписки: 759

12.10.2026г. № КУВИ-001/2026-139152748	
Кадастровый номер:	42:17:0101038:164(Единое землепользование)

1	2	3	4	5
35	690511.04	1240153.7	-	2.5
36	690596.71	1240215.7	-	2.5
37	690706.92	1240281.23	-	2.5
1	690681.06	1240274.6	-	2.5
1	691378.1	1242869.56	-	2.5
2	691346.35	1242847.17	-	2.5
3	691323.63	1242863.98	-	2.5
4	691322.99	1242896.6	-	2.5
5	691358.51	1242905.32	-	2.5
6	691375.74	1242885.92	-	2.5
1	691378.1	1242869.56	-	2.5
1	691549.86	1242834.5	-	2.5
2	691593.53	1242843.05	-	2.5
3	691596.76	1242866.07	-	2.5
4	691538.49	1242872.8	-	2.5
5	691523.94	1242890.78	-	2.5
6	691384.94	1242994.41	-	2.5
7	691362.67	1243018.79	-	2.5
8	691287.64	1242884.49	-	2.5
9	691223.33	1242805.65	-	2.5
10	691146.31	1242700.12	-	2.5
11	691186.87	1242701.26	-	2.5
12	691305.77	1242671.45	-	2.5
13	691345.21	1242673.29	-	2.5
14	691367.48	1242697.25	-	2.5
15	691434.77	1242729.73	-	2.5
16	691478.59	1242806.2	-	2.5
1	691549.86	1242834.5	-	2.5
1	691386.13	1242558.26	-	2.5

полное наименование должности		инициалы, фамилия

ДОКУМЕНТ ПОДПИСАН
ЭЛЕКТРОННОЙ ПОДПИСЬЮ
Сертификат: 839971481847979980055521910400019784 43
Владелец: ПУБЛИЧНО-ПРАВОВАЯ КОМПАНИЯ РОСКАДАСТР
Действителен: с 24.12.2025 по 19.03.2027

Земельный участок
вид объекта недвижимости

Лист № 180 раздела 3.2	Всего листов раздела 3.2: 237	Всего разделов: 8	Всего листов выписки: 759

12.10.2026г. № КУВИ-001/2026-139152748	
Кадастровый номер:	42:17:0101038:164(Единое землепользование)

1	2	3	4	5
2	691375.63	1242635.93	-	2.5
3	691191.73	1242675.34	-	2.5
4	691203.08	1242635.68	-	2.5
5	691160.77	1242627.11	-	2.5
6	691152.29	1242612.36	-	2.5
7	691157.42	1242598.66	-	2.5
8	691197.71	1242577.38	-	2.5
9	691221.22	1242534.74	-	2.5
10	691238.99	1242539.78	-	2.5
11	691236.61	1242554.78	-	2.5
12	691294.4	1242587.47	-	2.5
13	691331.03	1242585.29	-	2.5
1	691386.13	1242558.26	-	2.5
1	690938.72	1242030.68	-	2.5
2	690926.73	1242085.64	-	2.5
3	690894.68	1242110.81	-	2.5
4	690858.62	1242138.78	-	2.5
5	690808.26	1242134.46	-	2.5
6	690803.33	1242114.46	-	2.5
7	690849.74	1242107.95	-	2.5
8	690907.05	1242077.69	-	2.5
9	690925.88	1242050.92	-	2.5
1	690938.72	1242030.68	-	2.5
1	690967.88	1242418.37	-	2.5
2	690973.1	1242514.1	-	2.5
3	690967.69	1242574.27	-	2.5
4	690948.65	1242627.26	-	2.5
5	690930.61	1242656.84	-	2.5
6	690927.93	1242638.69	-	2.5

ДОКУМЕНТ ПОДПИСАН
ЭЛЕКТРОННОЙ ПОДПИСЬЮ
Сертификат: 839971481847979980055521910400019784 43
Владелец: ПУБЛИЧНО-ПРАВОВАЯ КОМПАНИЯ РОСКАДАСТР
Действителен: с 24.12.2025 по 19.03.2027

полное наименование должности	инициалы, фамилия

Земельный участок
вид объекта недвижимости

Лист № 181 раздела 3.2	Всего листов раздела 3.2: 237	Всего разделов: 8	Всего листов выписки: 759

12.10.2026г. № КУВИ-001/2026-139152748	
Кадастровый номер:	42:17:0101038:164(Единое землепользование)

1	2	3	4	5
7	690926.69	1242630.27	-	2.5
8	690926.23	1242627.16	-	2.5
9	690933.51	1242610.42	-	2.5
10	690933.67	1242494.93	-	2.5
11	690926	1242455.7	-	2.5
12	690943.36	1242441.73	-	2.5
13	690937.41	1242418.76	-	2.5
14	690913.81	1242396.19	-	2.5
15	690892.2	1242396.67	-	2.5
16	690889.22	1242376.49	-	2.5
17	690887.77	1242366.67	-	2.5
18	690886.21	1242356.16	-	2.5
1	690967.88	1242418.37	-	2.5
1	690419.27	1242238.2	-	2.5
2	690420	1242270.79	-	2.5
3	690411.06	1242296.8	-	2.5
4	690379.74	1242293.42	-	2.5
5	690341.3	1242275.25	-	2.5
6	690367.82	1242246.13	-	2.5
7	690380.95	1242225.46	-	2.5
1	690419.27	1242238.2	-	2.5
1	690094.03	1242336.44	-	2.5
2	690065	1242313.99	-	2.5
3	690001.84	1242345.28	-	2.5
4	690021.51	1242374.73	-	2.5
5	690062.19	1242371.11	-	2.5
1	690094.03	1242336.44	-	2.5
1	690380.48	1242174.14	-	2.5
2	690321.2	1242226.79	-	2.5

ДОКУМЕНТ ПОДПИСАН
ЭЛЕКТРОННОЙ ПОДПИСЬЮ
Сертификат: 839971481847979980055521910400019784 43
Владелец: ПУБЛИЧНО-ПРАВОВАЯ КОМПАНИЯ РОСКАДАСТР
Действителен: с 24.12.2025 по 19.03.2027

полное наименование должности		инициалы, фамилия

Земельный участок
вид объекта недвижимости

Лист № 182 раздела 3.2	Всего листов раздела 3.2: 237	Всего разделов: 8	Всего листов выписки: 759

12.10.2026г. № КУВИ-001/2026-139152748	
Кадастровый номер:	42:17:0101038:164(Единое землепользование)

1	2	3	4	5
3	690340.69	1242248.09	-	2.5
4	690309.73	1242261.01	-	2.5
5	690304.96	1242291	-	2.5
6	690268.51	1242301.32	-	2.5
7	690267.51	1242317.65	-	2.5
8	690278.67	1242341.9	-	2.5
9	690133.82	1242370.53	-	2.5
10	690136.63	1242358.59	-	2.5
11	690124.23	1242350.71	-	2.5
12	690102.78	1242363.42	-	2.5
13	690074.38	1242369.48	-	2.5
14	690061.56	1242385.01	-	2.5
15	689880.71	1242421.6	-	2.5
16	689821.71	1242433.53	-	2.5
17	689826.72	1242422.08	-	2.5
18	689858.25	1242402.74	-	2.5
19	689988.28	1242316.89	-	2.5
20	690032.66	1242280.29	-	2.5
21	690041.07	1242268.54	-	2.5
22	690050.79	1242218.24	-	2.5
23	690068.5	1242199.72	-	2.5
24	690104.37	1242184.99	-	2.5
25	690106.71	1242165.58	-	2.5
26	690113.39	1242160.91	-	2.5
27	690151.83	1242153.4	-	2.5
28	690211.25	1242154.78	-	2.5
29	690305.1	1242166.27	-	2.5
30	690361.16	1242174.56	-	2.5
1	690380.48	1242174.14	-	2.5

ДОКУМЕНТ ПОДПИСАН
ЭЛЕКТРОННОЙ ПОДПИСЬЮ
Сертификат: 839971481847979980055521910400019784 43
Владелец: ПУБЛИЧНО-ПРАВОВАЯ КОМПАНИЯ РОСКАДАСТР
Действителен: с 24.12.2025 по 19.03.2027

полное наименование должности	инициалы, фамилия

Земельный участок
вид объекта недвижимости

Лист № 183 раздела 3.2	Всего листов раздела 3.2: 237	Всего разделов: 8	Всего листов выписки: 759

12.10.2026г. № КУВИ-001/2026-139152748	
Кадастровый номер:	42:17:0101038:164(Единое землепользование)

1	2	3	4	5
1	689937.51	1241221.76	-	2.5
2	689911.01	1241252.24	-	2.5
3	689916.87	1241271.13	-	2.5
4	689949.94	1241292.13	-	2.5
5	689955.76	1241309.66	-	2.5
6	689906.33	1241286.31	-	2.5
7	689891.64	1241297.5	-	2.5
8	689877.7	1241281.51	-	2.5
9	689897.8	1241207.69	-	2.5
10	689923.75	1241213.91	-	2.5
1	689937.51	1241221.76	-	2.5
1	694242.41	1250139.62	-	2.5
2	694252.14	1250148	-	2.5
3	694243.17	1250173.97	-	2.5
4	694244.51	1250191.13	-	2.5
5	694192.04	1250236.21	-	2.5
6	694184.36	1250235.68	-	2.5
7	694197.54	1250183.02	-	2.5
8	694209.46	1250135.79	-	2.5
9	694229.47	1250159	-	2.5
1	694242.41	1250139.62	-	2.5
1	694162.86	1250130.29	-	2.5
2	694178.12	1250156.64	-	2.5
3	694188.71	1250176.7	-	2.5
4	694176.92	1250222.29	-	2.5
5	694169.99	1250250.92	-	2.5
6	694146.31	1250221.08	-	2.5
7	694011.96	1250051.77	-	2.5
8	694023.28	1250056.33	-	2.5

полное наименование должности		инициалы, фамилия

ДОКУМЕНТ ПОДПИСАН
ЭЛЕКТРОННОЙ ПОДПИСЬЮ
Сертификат: 839971481847979980055521910400019784 43
Владелец: ПУБЛИЧНО-ПРАВОВАЯ КОМПАНИЯ РОСКАДАСТР
Действителен: с 24.12.2025 по 19.03.2027

Земельный участок
вид объекта недвижимости

Лист № 184 раздела 3.2	Всего листов раздела 3.2: 237	Всего разделов: 8	Всего листов выписки: 759

12.10.2026г. № КУВИ-001/2026-139152748	
Кадастровый номер:	42:17:0101038:164(Единое землепользование)

1	2	3	4	5
9	694086.32	1250086.11	-	2.5
1	694162.86	1250130.29	-	2.5
1	688487.97	1248673.59	-	2.5
2	688477.97	1248673.59	-	2.5
3	688477.97	1248683.59	-	2.5
4	688487.97	1248683.59	-	2.5
1	688487.97	1248673.59	-	2.5
1	688443.17	1248003.15	-	2.5
2	688433.17	1248003.15	-	2.5
3	688433.17	1248013.15	-	2.5
4	688443.17	1248013.15	-	2.5
1	688443.17	1248003.15	-	2.5
1	688699.67	1248029.88	-	2.5
2	688689.67	1248029.88	-	2.5
3	688689.67	1248039.88	-	2.5
4	688699.67	1248039.88	-	2.5
1	688699.67	1248029.88	-	2.5
1	688324.28	1247446.84	-	2.5
2	688314.28	1247446.84	-	2.5
3	688314.28	1247456.84	-	2.5
4	688324.28	1247456.84	-	2.5
1	688324.28	1247446.84	-	2.5
1	688554.12	1250242.9	-	2.5
2	688544.12	1250242.9	-	2.5
3	688544.12	1250252.9	-	2.5
4	688554.12	1250252.9	-	2.5
1	688554.12	1250242.9	-	2.5
1	688558.32	1248256.99	-	2.5
2	688548.32	1248256.99	-	2.5

полное наименование должности		инициалы, фамилия

ДОКУМЕНТ ПОДПИСАН
ЭЛЕКТРОННОЙ ПОДПИСЬЮ
Сертификат: 839971481847979980055521910400019784 43
Владелец: ПУБЛИЧНО-ПРАВОВАЯ КОМПАНИЯ РОСКАДАСТР
Действителен: с 24.12.2025 по 19.03.2027

Земельный участок
вид объекта недвижимости

Лист № 185 раздела 3.2	Всего листов раздела 3.2: 237	Всего разделов: 8	Всего листов выписки: 759

12.10.2026г. № КУВИ-001/2026-139152748	
Кадастровый номер:	42:17:0101038:164(Единое землепользование)

1	2	3	4	5
3	688548.32	1248266.99	-	2.5
4	688558.32	1248266.99	-	2.5
1	688558.32	1248256.99	-	2.5
1	688409.38	1248784.37	-	2.5
2	688399.38	1248784.37	-	2.5
3	688399.38	1248794.37	-	2.5
4	688409.38	1248794.37	-	2.5
1	688409.38	1248784.37	-	2.5
1	688828.02	1248525.57	-	2.5
2	688818.02	1248525.57	-	2.5
3	688818.02	1248535.57	-	2.5
4	688828.02	1248535.57	-	2.5
1	688828.02	1248525.57	-	2.5
1	688479.61	1248784.3	-	2.5
2	688469.61	1248784.3	-	2.5
3	688469.61	1248794.3	-	2.5
4	688479.61	1248794.3	-	2.5
1	688479.61	1248784.3	-	2.5
1	688477.65	1248607.03	-	2.5
2	688467.65	1248607.03	-	2.5
3	688467.65	1248617.03	-	2.5
4	688477.65	1248617.03	-	2.5
1	688477.65	1248607.03	-	2.5
1	688700.63	1248073.57	-	2.5
2	688690.63	1248073.57	-	2.5
3	688690.63	1248083.57	-	2.5
4	688700.63	1248083.57	-	2.5
1	688700.63	1248073.57	-	2.5
1	688323.38	1248605.04	-	2.5

ДОКУМЕНТ ПОДПИСАН
ЭЛЕКТРОННОЙ ПОДПИСЬЮ
Сертификат: 839971481847979980055521910400019784 43
Владелец: ПУБЛИЧНО-ПРАВОВАЯ КОМПАНИЯ РОСКАДАСТР
Действителен: с 24.12.2025 по 19.03.2027

полное наименование должности	инициалы, фамилия

Земельный участок
вид объекта недвижимости

Лист № 186 раздела 3.2	Всего листов раздела 3.2: 237	Всего разделов: 8	Всего листов выписки: 759

12.10.2026г. № КУВИ-001/2026-139152748	
Кадастровый номер:	42:17:0101038:164(Единое землепользование)

1	2	3	4	5
2	688313.38	1248605.04	-	2.5
3	688313.38	1248615.04	-	2.5
4	688323.38	1248615.04	-	2.5
1	688323.38	1248605.04	-	2.5
1	688779.9	1248703.95	-	2.5
2	688769.9	1248703.95	-	2.5
3	688769.9	1248713.95	-	2.5
4	688779.9	1248713.95	-	2.5
1	688779.9	1248703.95	-	2.5
1	688680.76	1248463.03	-	2.5
2	688670.76	1248463.03	-	2.5
3	688670.76	1248473.03	-	2.5
4	688680.76	1248473.03	-	2.5
1	688680.76	1248463.03	-	2.5
1	688469.18	1248366.51	-	2.5
2	688457.34	1248363.83	-	2.5
3	688443.72	1248370.03	-	2.5
4	688443.35	1248397.54	-	2.5
5	688468.94	1248399.92	-	2.5
6	688481.31	1248381.96	-	2.5
1	688469.18	1248366.51	-	2.5
1	688890.16	1248612.59	-	2.5
2	688867.49	1248609.16	-	2.5
3	688859.28	1248637.83	-	2.5
4	688872.4	1248653.26	-	2.5
5	688899.48	1248633.99	-	2.5
1	688890.16	1248612.59	-	2.5
1	688858.18	1248809.77	-	2.5
2	688828.48	1248799.62	-	2.5

ДОКУМЕНТ ПОДПИСАН
ЭЛЕКТРОННОЙ ПОДПИСЬЮ
Сертификат: 839971481847979980055521910400019784 43
Владелец: ПУБЛИЧНО-ПРАВОВАЯ КОМПАНИЯ РОСКАДАСТР
Действителен: с 24.12.2025 по 19.03.2027

полное наименование должности		инициалы, фамилия

Земельный участок
вид объекта недвижимости

Лист № 187 раздела 3.2	Всего листов раздела 3.2: 237	Всего разделов: 8	Всего листов выписки: 759

12.10.2026г. № КУВИ-001/2026-139152748	
Кадастровый номер:	42:17:0101038:164(Единое землепользование)

1	2	3	4	5
3	688818.4	1248832.26	-	2.5
4	688837.42	1248848.54	-	2.5
5	688861.56	1248829.34	-	2.5
1	688858.18	1248809.77	-	2.5
1	688653.7	1248270.08	-	2.5
2	688642.74	1248263.45	-	2.5
3	688634.12	1248273.46	-	2.5
4	688646.18	1248330.17	-	2.5
5	688658.08	1248334.82	-	2.5
6	688668.64	1248323.78	-	2.5
1	688653.7	1248270.08	-	2.5
1	688993.95	1249307.75	-	2.5
2	688975.17	1249302.27	-	2.5
3	688959.69	1249313.42	-	2.5
4	688962.4	1249346.76	-	2.5
5	688985.07	1249350.19	-	2.5
6	689000.54	1249339.04	-	2.5
1	688993.95	1249307.75	-	2.5
1	688695.56	1248608.06	-	2.5
2	688681.13	1248622.13	-	2.5
3	688662.63	1248629.42	-	2.5
4	688648.18	1248642.51	-	2.5
5	688657.3	1248655.08	-	2.5
6	688685.89	1248659.36	-	2.5
7	688698.52	1248653.18	-	2.5
8	688698.7	1248616.83	-	2.5
1	688695.56	1248608.06	-	2.5
1	688472.33	1249041.32	-	2.5
2	688391.16	1249057.85	-	2.5

ДОКУМЕНТ ПОДПИСАН
ЭЛЕКТРОННОЙ ПОДПИСЬЮ
Сертификат: 839971481847979980055521910400019784 43
Владелец: ПУБЛИЧНО-ПРАВОВАЯ КОМПАНИЯ РОСКАДАСТР
Действителен: с 24.12.2025 по 19.03.2027

полное наименование должности		инициалы, фамилия

Земельный участок
вид объекта недвижимости

Лист № 188 раздела 3.2	Всего листов раздела 3.2: 237	Всего разделов: 8	Всего листов выписки: 759

12.10.2026г. № КУВИ-001/2026-139152748	
Кадастровый номер:	42:17:0101038:164(Единое землепользование)

1	2	3	4	5
3	688386.57	1249072.69	-	2.5
4	688395.56	1249079.37	-	2.5
5	688445.53	1249073.35	-	2.5
6	688442.34	1249062.61	-	2.5
7	688477.52	1249053.97	-	2.5
1	688472.33	1249041.32	-	2.5
1	688864	1249250.71	-	2.5
2	688847.97	1249236.33	-	2.5
3	688824.36	1249234.89	-	2.5
4	688803.96	1249245.17	-	2.5
5	688803.26	1249257.95	-	2.5
6	688819.31	1249273.31	-	2.5
7	688859.59	1249273.4	-	2.5
1	688864	1249250.71	-	2.5
1	688983.22	1250820.8	-	2.5
2	688966.42	1250816.26	-	2.5
3	688909.12	1250846.02	-	2.5
4	688906.8	1250874.56	-	2.5
5	688944.77	1250858.98	-	2.5
6	688986.41	1250831.54	-	2.5
1	688983.22	1250820.8	-	2.5
1	688650.96	1248768.19	-	2.5
2	688619.63	1248772.82	-	2.5
3	688604.51	1248799.67	-	2.5
4	688617.73	1248820.01	-	2.5
5	688652.07	1248818.27	-	2.5
6	688666.24	1248792.41	-	2.5
1	688650.96	1248768.19	-	2.5
1	688945.96	1250113.36	-	2.5

ДОКУМЕНТ ПОДПИСАН
ЭЛЕКТРОННОЙ ПОДПИСЬЮ
Сертификат: 839971481847979980055521910400019784 43
Владелец: ПУБЛИЧНО-ПРАВОВАЯ КОМПАНИЯ РОСКАДАСТР
Действителен: с 24.12.2025 по 19.03.2027

полное наименование должности		инициалы, фамилия

Земельный участок
вид объекта недвижимости

Лист № 189 раздела 3.2	Всего листов раздела 3.2: 237	Всего разделов: 8	Всего листов выписки: 759

12.10.2026г. № КУВИ-001/2026-139152748	
Кадастровый номер:	42:17:0101038:164(Единое землепользование)

1	2	3	4	5
2	688914.52	1250113.07	-	2.5
3	688874.48	1250123.78	-	2.5
4	688870.33	1250158.26	-	2.5
5	688880.3	1250164.91	-	2.5
6	688891.84	1250153.85	-	2.5
7	688949.32	1250131.95	-	2.5
1	688945.96	1250113.36	-	2.5
1	688840.89	1248383.81	-	2.5
2	688801.66	1248386.65	-	2.5
3	688803.32	1248417.06	-	2.5
4	688837.48	1248451.67	-	2.5
5	688853.34	1248458.19	-	2.5
6	688863.1	1248410.82	-	2.5
1	688840.89	1248383.81	-	2.5
1	688770.12	1249669.31	-	2.5
2	688751.14	1249654.99	-	2.5
3	688713.87	1249657.78	-	2.5
4	688691.68	1249675.96	-	2.5
5	688721.69	1249745.04	-	2.5
6	688769.76	1249742.01	-	2.5
1	688770.12	1249669.31	-	2.5
1	688689.17	1249029.63	-	2.5
2	688641.15	1248990.42	-	2.5
3	688521.12	1249026.48	-	2.5
4	688528.68	1249057.75	-	2.5
1	688689.17	1249029.63	-	2.5
1	688722.78	1248906.09	-	2.5
2	688661.93	1248864.22	-	2.5
3	688646.15	1248861.62	-	2.5

ДОКУМЕНТ ПОДПИСАН
ЭЛЕКТРОННОЙ ПОДПИСЬЮ
Сертификат: 839971481847979980055521910400019784 43
Владелец: ПУБЛИЧНО-ПРАВОВАЯ КОМПАНИЯ РОСКАДАСТР
Действителен: с 24.12.2025 по 19.03.2027

полное наименование должности		инициалы, фамилия

Земельный участок
вид объекта недвижимости

Лист № 190 раздела 3.2	Всего листов раздела 3.2: 237	Всего разделов: 8	Всего листов выписки: 759

12.10.2026г. № КУВИ-001/2026-139152748	
Кадастровый номер:	42:17:0101038:164(Единое землепользование)

1	2	3	4	5
4	688621.89	1248874.93	-	2.5
5	688615.89	1248914.36	-	2.5
6	688640.28	1248951.14	-	2.5
7	688683.3	1248986.54	-	2.5
8	688723.6	1248987.61	-	2.5
9	688748.74	1248969.37	-	2.5
10	688746.27	1248946.83	-	2.5
1	688722.78	1248906.09	-	2.5
1	688772	1250065.15	-	2.5
2	688744.59	1250069.69	-	2.5
3	688720.74	1250101.65	-	2.5
4	688668.42	1250134.25	-	2.5
5	688602.11	1250156.35	-	2.5
6	688579.96	1250176.49	-	2.5
7	688562.5	1250186.7	-	2.5
8	688583.13	1250319.84	-	2.5
9	688606.28	1250300.66	-	2.5
10	688641.22	1250237.02	-	2.5
11	688611.57	1250228.83	-	2.5
12	688611.86	1250197.39	-	2.5
13	688658.55	1250176.71	-	2.5
14	688696.89	1250133.62	-	2.5
15	688709.5	1250170.67	-	2.5
16	688726.8	1250153.58	-	2.5
17	688719.3	1250125.26	-	2.5
1	688772	1250065.15	-	2.5
1	688992.57	1249778.33	-	2.5
2	688925.96	1249786.68	-	2.5
3	688849.44	1249791.32	-	2.5

ДОКУМЕНТ ПОДПИСАН
ЭЛЕКТРОННОЙ ПОДПИСЬЮ
Сертификат: 839971481847979980055521910400019784 43
Владелец: ПУБЛИЧНО-ПРАВОВАЯ КОМПАНИЯ РОСКАДАСТР
Действителен: с 24.12.2025 по 19.03.2027

полное наименование должности		инициалы, фамилия

Земельный участок
вид объекта недвижимости

Лист № 191 раздела 3.2	Всего листов раздела 3.2: 237	Всего разделов: 8	Всего листов выписки: 759

12.10.2026г. № КУВИ-001/2026-139152748	
Кадастровый номер:	42:17:0101038:164(Единое землепользование)

1	2	3	4	5
4	688823.23	1249805.66	-	2.5
5	688818.73	1249868.63	-	2.5
6	688839.37	1249913.36	-	2.5
7	688832.43	1249954.77	-	2.5
8	688811.28	1249975.87	-	2.5
9	688750.91	1249999.8	-	2.5
10	688734.67	1250020.79	-	2.5
11	688749.72	1250035.19	-	2.5
12	688755	1250051.78	-	2.5
13	688769.71	1250050.47	-	2.5
14	688789.98	1250034.3	-	2.5
15	688799.15	1250004.63	-	2.5
16	688834.89	1249977.31	-	2.5
17	688869.43	1249940.2	-	2.5
18	688880.15	1249936.03	-	2.5
19	688880.39	1249946.83	-	2.5
20	688809.27	1250018.15	-	2.5
21	688807.76	1250038.82	-	2.5
22	688840.89	1250026.29	-	2.5
23	688887.84	1250017.39	-	2.5
24	688918.08	1250007.88	-	2.5
25	688968.81	1249992.02	-	2.5
26	688978.11	1249968.24	-	2.5
27	688972.77	1249948.71	-	2.5
28	688975.08	1249920.17	-	2.5
29	688954.82	1249892.13	-	2.5
30	688929.77	1249914.3	-	2.5
31	688926.52	1249900.62	-	2.5
32	688951.22	1249862.74	-	2.5

ДОКУМЕНТ ПОДПИСАН
ЭЛЕКТРОННОЙ ПОДПИСЬЮ
Сертификат: 839971481847979980055521910400019784 43
Владелец: ПУБЛИЧНО-ПРАВОВАЯ КОМПАНИЯ РОСКАДАСТР
Действителен: с 24.12.2025 по 19.03.2027

полное наименование должности		инициалы, фамилия

Земельный участок
вид объекта недвижимости

Лист № 192 раздела 3.2	Всего листов раздела 3.2: 237	Всего разделов: 8	Всего листов выписки: 759

12.10.2026г. № КУВИ-001/2026-139152748	
Кадастровый номер:	42:17:0101038:164(Единое землепользование)

1	2	3	4	5
33	688960.47	1249837	-	2.5
34	688987.83	1249830.5	-	2.5
1	688992.57	1249778.33	-	2.5
1	688673.29	1247423.85	-	2.5
2	688706.94	1247679.78	-	2.5
3	688709.04	1247695.76	-	2.5
4	688751.74	1248020.58	-	2.5
5	688755.96	1248052.68	-	2.5
6	688773.76	1248102.38	-	2.5
7	688789.98	1248195.46	-	2.5
8	688796.27	1248231.55	-	2.5
9	688818.11	1248257.34	-	2.5
10	688839.14	1248301.04	-	2.5
11	688870.77	1248402.23	-	2.5
12	688900.46	1248589.21	-	2.5
13	688964.78	1248784.51	-	2.5
14	689013.32	1248891.51	-	2.5
15	689037.44	1248961.61	-	2.5
16	689019.17	1248937.83	-	2.5
17	689000.56	1248896	-	2.5
18	688974.81	1248886.75	-	2.5
19	688947.41	1248891.29	-	2.5
20	688935.39	1248880.75	-	2.5
21	688929.82	1248895.61	-	2.5
22	688910.23	1248898	-	2.5
23	688904.68	1248913.85	-	2.5
24	688954.67	1248953.01	-	2.5
25	688995.14	1249006.14	-	2.5
26	689044.76	1248982.98	-	2.5

полное наименование должности		инициалы, фамилия

ДОКУМЕНТ ПОДПИСАН
ЭЛЕКТРОННОЙ ПОДПИСЬЮ
Сертификат: 839971481847979980055521910400019784 43
Владелец: ПУБЛИЧНО-ПРАВОВАЯ КОМПАНИЯ РОСКАДАСТР
Действителен: с 24.12.2025 по 19.03.2027

Земельный участок
вид объекта недвижимости

Лист № 193 раздела 3.2	Всего листов раздела 3.2: 237	Всего разделов: 8	Всего листов выписки: 759

12.10.2026г. № КУВИ-001/2026-139152748	
Кадастровый номер:	42:17:0101038:164(Единое землепользование)

1	2	3	4	5
27	689084.48	1249137.14	-	2.5
28	689093.69	1249199.6	-	2.5
29	689096.28	1249274.19	-	2.5
30	689096.6	1249279.66	-	2.5
31	689088.59	1249405.4	-	2.5
32	689061.25	1249723.17	-	2.5
33	689028.22	1249915.28	-	2.5
34	688918.24	1250366.07	-	2.5
35	688946.94	1250550.56	-	2.5
36	688966.25	1250712.32	-	2.5
37	688990.11	1250813.94	-	2.5
38	688994.87	1250854.48	-	2.5
39	688993.76	1250858.62	-	2.5
40	688903.75	1250935.54	-	2.5
41	688857.02	1250968.19	-	2.5
42	688728.31	1251033.38	-	2.5
43	688650.87	1250710.81	-	2.5
44	688585.82	1250369.86	-	2.5
45	688576.18	1250337.34	-	2.5
46	688571.44	1250328.83	-	2.5
47	688545.59	1250289.28	-	2.5
48	688534.25	1250256.68	-	2.5
49	688533.05	1250180.67	-	2.5
50	688519.98	1250126.61	-	2.5
51	688482.27	1250019.93	-	2.5
52	688469.49	1249950.78	-	2.5
53	688466.11	1249820.3	-	2.5
54	688453.62	1249655.55	-	2.5
55	688449.57	1249517.61	-	2.5

ДОКУМЕНТ ПОДПИСАН
ЭЛЕКТРОННОЙ ПОДПИСЬЮ
Сертификат: 839971481847979980055521910400019784 43
Владелец: ПУБЛИЧНО-ПРАВОВАЯ КОМПАНИЯ РОСКАДАСТР
Действителен: с 24.12.2025 по 19.03.2027

полное наименование должности		инициалы, фамилия

Земельный участок
вид объекта недвижимости

Лист № 194 раздела 3.2	Всего листов раздела 3.2: 237	Всего разделов: 8	Всего листов выписки: 759

12.10.2026г. № КУВИ-001/2026-139152748	
Кадастровый номер:	42:17:0101038:164(Единое землепользование)

1	2	3	4	5
56	688439.54	1249397.9	-	2.5
57	688433.48	1249346.34	-	2.5
58	688407.5	1249216.69	-	2.5
59	688379.88	1249079.22	-	2.5
60	688348.22	1248957.64	-	2.5
61	688318.14	1248796.84	-	2.5
62	688297.18	1248626.44	-	2.5
63	688290.48	1248568.59	-	2.5
64	688266.85	1248432.63	-	2.5
65	688262.87	1248319.34	-	2.5
66	688245.37	1248150.66	-	2.5
67	688237.55	1248087.28	-	2.5
68	688194.29	1247953.1	-	2.5
69	688175.91	1247854.84	-	2.5
70	688135.43	1247692.54	-	2.5
71	688093.69	1247564.95	-	2.5
72	688068.56	1247527.79	-	2.5
73	688066.05	1247506.08	-	2.5
74	688051.85	1247485.76	-	2.5
75	688070.48	1247484.37	-	2.5
76	688088.92	1247518.34	-	2.5
77	688108.88	1247532.63	-	2.5
78	688119.68	1247532.39	-	2.5
79	688127.04	1247509.64	-	2.5
80	688151.63	1247511.06	-	2.5
81	688171	1247543.04	-	2.5
82	688243.22	1247521.8	-	2.5
83	688272.33	1247505.43	-	2.5
84	688299.41	1247441.96	-	2.5

ДОКУМЕНТ ПОДПИСАН
ЭЛЕКТРОННОЙ ПОДПИСЬЮ
Сертификат: 839971481847979980055521910400019784 43
Владелец: ПУБЛИЧНО-ПРАВОВАЯ КОМПАНИЯ РОСКАДАСТР
Действителен: с 24.12.2025 по 19.03.2027

полное наименование должности		инициалы, фамилия

Земельный участок
вид объекта недвижимости

Лист № 195 раздела 3.2	Всего листов раздела 3.2: 237	Всего разделов: 8	Всего листов выписки: 759

12.10.2026г. № КУВИ-001/2026-139152748	
Кадастровый номер:	42:17:0101038:164(Единое землепользование)

1	2	3	4	5
85	688540.23	1247404.2	-	2.5
86	688523.19	1247433.07	-	2.5
87	688550.64	1247430.5	-	2.5
88	688559.81	1247400.82	-	2.5
89	688584.29	1247397.33	-	2.5
90	688595.33	1247407.89	-	2.5
91	688630.74	1247410.05	-	2.5
92	688632.46	1247399.21	-	2.5
93	688621.38	1247386.69	-	2.5
94	688665.46	1247380.8	-	2.5
95	688668.64	1247398.26	-	2.5
1	688673.29	1247423.85	-	2.5
1	687602.35	1247206.95	-	2.5
2	687592.35	1247206.95	-	2.5
3	687592.35	1247216.95	-	2.5
4	687602.35	1247216.95	-	2.5
1	687602.35	1247206.95	-	2.5
1	687655.1	1247481.32	-	2.5
2	687645.1	1247481.32	-	2.5
3	687645.1	1247491.32	-	2.5
4	687655.1	1247491.32	-	2.5
1	687655.1	1247481.32	-	2.5
1	687770.14	1247071.1	-	2.5
2	687760.14	1247071.1	-	2.5
3	687760.14	1247081.1	-	2.5
4	687770.14	1247081.1	-	2.5
1	687770.14	1247071.1	-	2.5
1	687399.04	1247407.92	-	2.5
2	687389.04	1247407.92	-	2.5

ДОКУМЕНТ ПОДПИСАН
ЭЛЕКТРОННОЙ ПОДПИСЬЮ
Сертификат: 839971481847979980055521910400019784 43
Владелец: ПУБЛИЧНО-ПРАВОВАЯ КОМПАНИЯ РОСКАДАСТР
Действителен: с 24.12.2025 по 19.03.2027

полное наименование должности		инициалы, фамилия

Земельный участок
вид объекта недвижимости

Лист № 196 раздела 3.2	Всего листов раздела 3.2: 237	Всего разделов: 8	Всего листов выписки: 759

12.10.2026г. № КУВИ-001/2026-139152748	
Кадастровый номер:	42:17:0101038:164(Единое землепользование)

1	2	3	4	5
3	687389.04	1247417.92	-	2.5
4	687399.04	1247417.92	-	2.5
1	687399.04	1247407.92	-	2.5
1	687390.7	1247363.9	-	2.5
2	687380.7	1247363.9	-	2.5
3	687380.7	1247373.9	-	2.5
4	687390.7	1247373.9	-	2.5
1	687390.7	1247363.9	-	2.5
1	687572.16	1247493.44	-	2.5
2	687474.96	1247495.58	-	2.5
3	687475	1247497.59	-	2.5
4	687572.2	1247495.45	-	2.5
1	687572.16	1247493.44	-	2.5
1	687960.87	1247454.85	-	2.5
2	687864	1247471.74	-	2.5
3	687864.67	1247475.69	-	2.5
4	687961.55	1247458.8	-	2.5
1	687960.87	1247454.85	-	2.5
1	687680.36	1247129.06	-	2.5
2	687655.59	1247119.79	-	2.5
3	687646.49	1247152.41	-	2.5
4	687654.65	1247165.98	-	2.5
5	687671.24	1247160.7	-	2.5
1	687680.36	1247129.06	-	2.5
1	687487.85	1247368.6	-	2.5
2	687472.04	1247364.04	-	2.5
3	687457.66	1247380.08	-	2.5
4	687461.21	1247407.51	-	2.5
5	687495.38	1247397.91	-	2.5

ДОКУМЕНТ ПОДПИСАН
ЭЛЕКТРОННОЙ ПОДПИСЬЮ
Сертификат: 839971481847979980055521910400019784 43
Владелец: ПУБЛИЧНО-ПРАВОВАЯ КОМПАНИЯ РОСКАДАСТР
Действителен: с 24.12.2025 по 19.03.2027

полное наименование должности		инициалы, фамилия

Земельный участок
вид объекта недвижимости

Лист № 197 раздела 3.2	Всего листов раздела 3.2: 237	Всего разделов: 8	Всего листов выписки: 759

12.10.2026г. № КУВИ-001/2026-139152748	
Кадастровый номер:	42:17:0101038:164(Единое землепользование)

1	2	3	4	5
1	687487.85	1247368.6	-	2.5
1	687415.07	1247320.12	-	2.5
2	687395.84	1247339.21	-	2.5
3	687403.24	1247362.62	-	2.5
4	687421.15	1247373.03	-	2.5
5	687436.56	1247358.94	-	2.5
1	687415.07	1247320.12	-	2.5
1	687744.84	1247112.9	-	2.5
2	687722.19	1247110.45	-	2.5
3	687719.57	1247169.45	-	2.5
4	687733.44	1247175.04	-	2.5
5	687753.13	1247132.36	-	2.5
1	687744.84	1247112.9	-	2.5
1	687507.04	1247303.34	-	2.5
2	687466.23	1247279.69	-	2.5
3	687447.42	1247317.44	-	2.5
4	687448.84	1247337.05	-	2.5
5	687462.74	1247343.62	-	2.5
6	687481.53	1247304.89	-	2.5
7	687486.66	1247314.6	-	2.5
8	687477.53	1247346.24	-	2.5
9	687503.85	1247336.81	-	2.5
1	687507.04	1247303.34	-	2.5
1	687726.77	1246963	-	2.5
2	687700.11	1246956.71	-	2.5
3	687684.77	1247062.16	-	2.5
4	687698.58	1247064.8	-	2.5
5	687728.41	1246992.43	-	2.5
1	687726.77	1246963	-	2.5

ДОКУМЕНТ ПОДПИСАН
ЭЛЕКТРОННОЙ ПОДПИСЬЮ
Сертификат: 839971481847979980055521910400019784 43
Владелец: ПУБЛИЧНО-ПРАВОВАЯ КОМПАНИЯ РОСКАДАСТР
Действителен: с 24.12.2025 по 19.03.2027

полное наименование должности	инициалы, фамилия

Земельный участок
вид объекта недвижимости

Лист № 198 раздела 3.2	Всего листов раздела 3.2: 237	Всего разделов: 8	Всего листов выписки: 759

12.10.2026г. № КУВИ-001/2026-139152748	
Кадастровый номер:	42:17:0101038:164(Единое землепользование)

1	2	3	4	5
1	687808.76	1247204.8	-	2.5
2	687776.56	1247170.15	-	2.5
3	687759.02	1247176.43	-	2.5
4	687765.58	1247250.95	-	2.5
5	687796	1247249.29	-	2.5
6	687815.2	1247229.22	-	2.5
1	687808.76	1247204.8	-	2.5
1	687638.78	1247025.85	-	2.5
2	687582.42	1247009.42	-	2.5
3	687544.15	1247011.25	-	2.5
4	687540.76	1247080.09	-	2.5
5	687582.26	1247079.99	-	2.5
6	687596.51	1247076.81	-	2.5
7	687645.1	1247045.36	-	2.5
1	687638.78	1247025.85	-	2.5
1	687785.12	1246815.64	-	2.5
2	687832.23	1246848.5	-	2.5
3	687852.54	1246881.87	-	2.5
4	687887.49	1246962.92	-	2.5
5	687929.62	1247114.56	-	2.5
6	687991.68	1247390.88	-	2.5
7	687990.84	1247418.5	-	2.5
8	687981.07	1247473.72	-	2.5
9	687794.31	1247494.92	-	2.5
10	687795.67	1247472.78	-	2.5
11	687754.33	1247468.79	-	2.5
12	687688.87	1247484.97	-	2.5
13	687676.74	1247506.37	-	2.5
14	687186.21	1247530.01	-	2.5

ДОКУМЕНТ ПОДПИСАН
ЭЛЕКТРОННОЙ ПОДПИСЬЮ
Сертификат: 839971481847979980055521910400019784 43
Владелец: ПУБЛИЧНО-ПРАВОВАЯ КОМПАНИЯ РОСКАДАСТР
Действителен: с 24.12.2025 по 19.03.2027

полное наименование должности		инициалы, фамилия

Земельный участок
вид объекта недвижимости

Лист № 199 раздела 3.2	Всего листов раздела 3.2: 237	Всего разделов: 8	Всего листов выписки: 759

12.10.2026г. № КУВИ-001/2026-139152748	
Кадастровый номер:	42:17:0101038:164(Единое землепользование)

1	2	3	4	5
15	686992.4	1247527.54	-	2.5
16	687018.15	1247441.03	-	2.5
17	687038.02	1247360.97	-	2.5
18	687046.71	1247325.03	-	2.5
19	687095.35	1247249.66	-	2.5
20	687096.12	1247289.86	-	2.5
21	687086.34	1247336.25	-	2.5
22	687129.89	1247351	-	2.5
23	687134.21	1247368.59	-	2.5
24	687131.81	1247393.2	-	2.5
25	687156.55	1247401.49	-	2.5
26	687158.34	1247437.8	-	2.5
27	687165.65	1247457.29	-	2.5
28	687246.88	1247443.7	-	2.5
29	687361.48	1247428.38	-	2.5
30	687367.67	1247397.79	-	2.5
31	687357.57	1247385.25	-	2.5
32	687287.27	1247360.28	-	2.5
33	687279.72	1247330	-	2.5
34	687253.56	1247302.09	-	2.5
35	687218.32	1247307.78	-	2.5
36	687195.39	1247292.57	-	2.5
37	687164.08	1247298.18	-	2.5
38	687151.41	1247258.18	-	2.5
39	687134.56	1247251.68	-	2.5
40	687123.31	1247232.81	-	2.5
41	687145.18	1247219.62	-	2.5
42	687472.06	1247022.54	-	2.5
43	687481.49	1246479.73	-	2.5

полное наименование должности		инициалы, фамилия

ДОКУМЕНТ ПОДПИСАН
ЭЛЕКТРОННОЙ ПОДПИСЬЮ
Сертификат: 839971481847979980055521910400019784 43
Владелец: ПУБЛИЧНО-ПРАВОВАЯ КОМПАНИЯ РОСКАДАСТР
Действителен: с 24.12.2025 по 19.03.2027

Земельный участок
вид объекта недвижимости

Лист № 200 раздела 3.2	Всего листов раздела 3.2: 237	Всего разделов: 8	Всего листов выписки: 759

12.10.2026г. № КУВИ-001/2026-139152748	
Кадастровый номер:	42:17:0101038:164(Единое землепользование)

1	2	3	4	5
44	687488.96	1246475.25	-	2.5
45	687489.73	1246476.2	-	2.5
46	687497.65	1246509.31	-	2.5
47	687485.37	1246621.22	-	2.5
48	687490.96	1246635.86	-	2.5
49	687532.46	1246665.92	-	2.5
50	687539.27	1246681.05	-	2.5
51	687535.81	1246746.35	-	2.5
52	687540.85	1246760.94	-	2.5
53	687551.71	1246769.22	-	2.5
54	687569.99	1246772.86	-	2.5
55	687601.08	1246777.02	-	2.5
56	687615.09	1246786.82	-	2.5
57	687627.21	1246825.73	-	2.5
58	687642.2	1246839.04	-	2.5
59	687662.72	1246839.63	-	2.5
60	687710.45	1246809.43	-	2.5
61	687730.76	1246803.76	-	2.5
62	687751.53	1246806.37	-	2.5
63	687485.51	1247015.81	-	2.5
64	687473.55	1247021.45	-	2.5
65	687474.5	1247025.73	-	2.5
66	687487.46	1247019.38	-	2.5
67	687757.41	1246807.11	-	2.5
68	687765.56	1246808.14	-	2.5
1	687785.12	1246815.64	-	2.5
1	691293.97	1251365.76	-	2.5
2	691283.97	1251365.76	-	2.5
3	691283.97	1251375.76	-	2.5

ДОКУМЕНТ ПОДПИСАН
ЭЛЕКТРОННОЙ ПОДПИСЬЮ
Сертификат: 839971481847979980055521910400019784 43
Владелец: ПУБЛИЧНО-ПРАВОВАЯ КОМПАНИЯ РОСКАДАСТР
Действителен: с 24.12.2025 по 19.03.2027

полное наименование должности		инициалы, фамилия

Земельный участок
вид объекта недвижимости

Лист № 201 раздела 3.2	Всего листов раздела 3.2: 237	Всего разделов: 8	Всего листов выписки: 759

12.10.2026г. № КУВИ-001/2026-139152748	
Кадастровый номер:	42:17:0101038:164(Единое землепользование)

1	2	3	4	5
4	691293.97	1251375.76	-	2.5
1	691293.97	1251365.76	-	2.5
1	691261.65	1251439.51	-	2.5
2	691251.65	1251439.51	-	2.5
3	691251.65	1251449.5	-	2.5
4	691261.65	1251449.5	-	2.5
1	691261.65	1251439.51	-	2.5
1	691766.3	1251119.35	-	2.5
2	691792.64	1251143.22	-	2.5
3	691815.33	1251186.19	-	2.5
4	691822.94	1251222.71	-	2.5
5	691820.79	1251248.57	-	2.5
6	691803.62	1251270.69	-	2.5
7	691770.91	1251265.98	-	2.5
8	691712.07	1251246.91	-	2.5
9	691683.55	1251247.54	-	2.5
10	691563.11	1251269.23	-	2.5
11	691549.02	1251307.59	-	2.5
12	691564.89	1251349.35	-	2.5
13	691573.91	1251388.55	-	2.5
14	691575.87	1251415.68	-	2.5
15	691568.18	1251436.23	-	2.5
16	691554.69	1251440.61	-	2.5
17	691518.11	1251445.49	-	2.5
18	691429.79	1251444.74	-	2.5
19	691380.78	1251440.39	-	2.5
20	691358.45	1251413.71	-	2.5
21	691356.55	1251389.3	-	2.5
22	691343.88	1251369.2	-	2.5

полное наименование должности		инициалы, фамилия

ДОКУМЕНТ ПОДПИСАН
ЭЛЕКТРОННОЙ ПОДПИСЬЮ
Сертификат: 839971481847979980055521910400019784 43
Владелец: ПУБЛИЧНО-ПРАВОВАЯ КОМПАНИЯ РОСКАДАСТР
Действителен: с 24.12.2025 по 19.03.2027

Земельный участок
вид объекта недвижимости

Лист № 202 раздела 3.2	Всего листов раздела 3.2: 237	Всего разделов: 8	Всего листов выписки: 759

12.10.2026г. № КУВИ-001/2026-139152748	
Кадастровый номер:	42:17:0101038:164(Единое землепользование)

1	2	3	4	5
23	691331.92	1251381.69	-	2.5
24	691345.02	1251420.8	-	2.5
25	691342.91	1251448.02	-	2.5
26	691319.97	1251455.32	-	2.5
27	691298.22	1251454.45	-	2.5
28	691270.42	1251487.67	-	2.5
29	691245.86	1251482.78	-	2.5
30	691237.08	1251454.45	-	2.5
31	691238.92	1251415.01	-	2.5
32	691264.3	1251395.42	-	2.5
33	691265.48	1251387.24	-	2.5
34	691243.78	1251385.27	-	2.5
35	691286.48	1251338.9	-	2.5
36	691317.56	1251307.42	-	2.5
37	691324.18	1251280.49	-	2.5
38	691311.15	1251223.83	-	2.5
39	691321.01	1251187.7	-	2.5
40	691324.44	1251160.58	-	2.5
41	691315.21	1251099.78	-	2.5
42	691318.45	1251025.23	-	2.5
43	691318.51	1250983.2	-	2.5
44	691417.76	1251025.19	-	2.5
45	691584.51	1251070.4	-	2.5
1	691766.3	1251119.35	-	2.5
1	692117.39	1251346.08	-	2.5
2	692133.27	1251376.15	-	2.5
3	692101.8	1251402.99	-	2.5
4	692085.12	1251385.7	-	2.5
5	692060.61	1251383.53	-	2.5

ДОКУМЕНТ ПОДПИСАН
ЭЛЕКТРОННОЙ ПОДПИСЬЮ
Сертификат: 839971481847979980055521910400019784 43
Владелец: ПУБЛИЧНО-ПРАВОВАЯ КОМПАНИЯ РОСКАДАСТР
Действителен: с 24.12.2025 по 19.03.2027

полное наименование должности		инициалы, фамилия

Земельный участок
вид объекта недвижимости

Лист № 203 раздела 3.2	Всего листов раздела 3.2: 237	Всего разделов: 8	Всего листов выписки: 759

12.10.2026г. № КУВИ-001/2026-139152748	
Кадастровый номер:	42:17:0101038:164(Единое землепользование)

1	2	3	4	5
6	692040.45	1251393.49	-	2.5
7	692034.03	1251409.93	-	2.5
8	692028.9	1251423.63	-	2.5
9	692012.51	1251419.92	-	2.5
10	691983.87	1251415.12	-	2.5
11	691993.89	1251438	-	2.5
12	691988.76	1251451.7	-	2.5
13	691950.98	1251463.4	-	2.5
14	691917.36	1251479.09	-	2.5
15	691841.86	1251505.22	-	2.5
16	691744.69	1251412.28	-	2.5
17	691722.9	1251410.04	-	2.5
18	691693.09	1251413.42	-	2.5
19	691696.77	1251395.68	-	2.5
20	691688.38	1251384.99	-	2.5
21	691644.26	1251356.08	-	2.5
22	691626.07	1251332.03	-	2.5
23	691651.75	1251326.03	-	2.5
24	691731.87	1251324.25	-	2.5
25	691765.09	1251352.04	-	2.5
26	691806.13	1251364.72	-	2.5
27	691818.9	1251388.89	-	2.5
28	691815.64	1251425.65	-	2.5
29	691835.1	1251445.59	-	2.5
30	691869.29	1251455.71	-	2.5
31	691885.41	1251447.2	-	2.5
32	691918.12	1251451.9	-	2.5
33	691916.01	1251417.99	-	2.5
34	691926.96	1251421.82	-	2.5

полное наименование должности		инициалы, фамилия

ДОКУМЕНТ ПОДПИСАН
ЭЛЕКТРОННОЙ ПОДПИСЬЮ
Сертификат: 839971481847979980055521910400019784 43
Владелец: ПУБЛИЧНО-ПРАВОВАЯ КОМПАНИЯ РОСКАДАСТР
Действителен: с 24.12.2025 по 19.03.2027

Земельный участок
вид объекта недвижимости

Лист № 204 раздела 3.2	Всего листов раздела 3.2: 237	Всего разделов: 8	Всего листов выписки: 759

12.10.2026г. № КУВИ-001/2026-139152748	
Кадастровый номер:	42:17:0101038:164(Единое землепользование)

1	2	3	4	5
35	691939.63	1251441.92	-	2.5
36	691957.32	1251442.88	-	2.5
37	691963.71	1251425.08	-	2.5
38	691939.09	1251417.47	-	2.5
39	691934.72	1251403.98	-	2.5
40	691996.85	1251387.66	-	2.5
41	692022.26	1251369.43	-	2.5
42	692043.59	1251351.3	-	2.5
43	692089.64	1251344.84	-	2.5
1	692117.39	1251346.08	-	2.5
1	686699.32	1247673.9	-	2.5
2	686693.01	1247692.16	-	2.5
3	686693.62	1247719.27	-	2.5
4	686704.35	1247757.65	-	2.5
5	686721.11	1247806.23	-	2.5
6	686731.26	1247910.78	-	2.5
7	686729.49	1248052.11	-	2.5
8	686721.3	1248170.19	-	2.5
9	686723.15	1248253.93	-	2.5
10	686735.33	1248313.82	-	2.5
11	686750.26	1248368.34	-	2.5
12	686753.49	1248470.31	-	2.5
13	686770.82	1248586.06	-	2.5
14	686784.85	1248642.7	-	2.5
15	686790.55	1248683.76	-	2.5
16	686755.28	1248720.62	-	2.5
17	686772.97	1248679.72	-	2.5
18	686765.3	1248640.49	-	2.5
19	686730.88	1248619.52	-	2.5

полное наименование должности		инициалы, фамилия

ДОКУМЕНТ ПОДПИСАН
ЭЛЕКТРОННОЙ ПОДПИСЬЮ
Сертификат: 839971481847979980055521910400019784 43
Владелец: ПУБЛИЧНО-ПРАВОВАЯ КОМПАНИЯ РОСКАДАСТР
Действителен: с 24.12.2025 по 19.03.2027

Земельный участок
вид объекта недвижимости

Лист № 205 раздела 3.2	Всего листов раздела 3.2: 237	Всего разделов: 8	Всего листов выписки: 759

12.10.2026г. № КУВИ-001/2026-139152748	
Кадастровый номер:	42:17:0101038:164(Единое землепользование)

1	2	3	4	5
20	686726.47	1248604.67	-	2.5
21	686760.15	1248591.7	-	2.5
22	686751.25	1248557.93	-	2.5
23	686720.26	1248569.49	-	2.5
24	686715.73	1248549.21	-	2.5
25	686732.91	1248527.09	-	2.5
26	686747.03	1248490.09	-	2.5
27	686726.61	1248426.69	-	2.5
28	686737.96	1248387.04	-	2.5
29	686736.15	1248366.7	-	2.5
30	686709.81	1248342.83	-	2.5
31	686716.96	1248297.83	-	2.5
32	686705.08	1248251.9	-	2.5
33	686709.22	1248193.39	-	2.5
34	686701.08	1248132.43	-	2.5
35	686723.27	1248030.04	-	2.5
36	686699.31	1247991.17	-	2.5
37	686720.77	1247917.33	-	2.5
38	686717.1	1247873.94	-	2.5
39	686693.06	1247769.86	-	2.5
40	686665.81	1247705.25	-	2.5
41	686670.15	1247687.59	-	2.5
1	686699.32	1247673.9	-	2.5
1	687051.2	1249244.03	-	2.5
2	687083.39	1249289.13	-	2.5
3	687163.72	1249411.16	-	2.5
4	687160.96	1249452.33	-	2.5
5	687181.93	1249479.04	-	2.5
6	687159.12	1249491.77	-	2.5

полное наименование должности		инициалы, фамилия

ДОКУМЕНТ ПОДПИСАН
ЭЛЕКТРОННОЙ ПОДПИСЬЮ
Сертификат: 839971481847979980055521910400019784 43
Владелец: ПУБЛИЧНО-ПРАВОВАЯ КОМПАНИЯ РОСКАДАСТР
Действителен: с 24.12.2025 по 19.03.2027

Земельный участок
вид объекта недвижимости

Лист № 206 раздела 3.2	Всего листов раздела 3.2: 237	Всего разделов: 8	Всего листов выписки: 759

12.10.2026г. № КУВИ-001/2026-139152748	
Кадастровый номер:	42:17:0101038:164(Единое землепользование)

1	2	3	4	5
7	687129.06	1249484.29	-	2.5
8	687078.41	1249344.11	-	2.5
9	687041.35	1249327.27	-	2.5
10	686981.22	1249249.8	-	2.5
11	686983.43	1249226.66	-	2.5
12	686955.76	1249204.18	-	2.5
13	686927	1249193.94	-	2.5
14	686897.31	1249141.62	-	2.5
15	686904.57	1249111.36	-	2.5
16	686957.39	1249179.26	-	2.5
17	686995.65	1249209.08	-	2.5
1	687051.2	1249244.03	-	2.5
1	690076.73	1253668.25	-	2.5
2	690066.73	1253668.25	-	2.5
3	690066.73	1253678.25	-	2.5
4	690076.73	1253678.25	-	2.5
1	690076.73	1253668.25	-	2.5
1	689830.45	1253598.36	-	2.5
2	689820.45	1253598.36	-	2.5
3	689820.45	1253608.36	-	2.5
4	689830.45	1253608.36	-	2.5
1	689830.45	1253598.36	-	2.5
1	689770.51	1253509.52	-	2.5
2	689760.51	1253509.52	-	2.5
3	689760.51	1253519.52	-	2.5
4	689770.51	1253519.52	-	2.5
1	689770.51	1253509.52	-	2.5
1	690023.77	1253429.2	-	2.5
2	690013.77	1253429.2	-	2.5

ДОКУМЕНТ ПОДПИСАН
ЭЛЕКТРОННОЙ ПОДПИСЬЮ
Сертификат: 839971481847979980055521910400019784 43
Владелец: ПУБЛИЧНО-ПРАВОВАЯ КОМПАНИЯ РОСКАДАСТР
Действителен: с 24.12.2025 по 19.03.2027

полное наименование должности		инициалы, фамилия

Земельный участок
вид объекта недвижимости

Лист № 207 раздела 3.2	Всего листов раздела 3.2: 237	Всего разделов: 8	Всего листов выписки: 759

12.10.2026г. № КУВИ-001/2026-139152748	
Кадастровый номер:	42:17:0101038:164(Единое землепользование)

1	2	3	4	5
3	690013.77	1253439.2	-	2.5
4	690023.77	1253439.2	-	2.5
1	690023.77	1253429.2	-	2.5
1	689829.97	1253372.04	-	2.5
2	689800.24	1253367.55	-	2.5
3	689781.45	1253391.15	-	2.5
4	689773.41	1253435.13	-	2.5
5	689791.43	1253434.73	-	2.5
6	689819.1	1253404.49	-	2.5
1	689829.97	1253372.04	-	2.5
1	690151.15	1253391.97	-	2.5
2	690136.9	1253388.42	-	2.5
3	690115.01	1253388.91	-	2.5
4	690080.2	1253387.1	-	2.5
5	690064.95	1253396.46	-	2.5
6	690061.57	1253418.43	-	2.5
7	690086.03	1253417.89	-	2.5
8	690138.16	1253445.07	-	2.5
9	690157.47	1253444.64	-	2.5
10	690159.62	1253425.27	-	2.5
1	690151.15	1253391.97	-	2.5
1	690159.56	1253306.77	-	2.5
2	690165.17	1253327.26	-	2.5
3	690198.1	1253360.02	-	2.5
4	690197.44	1253388.37	-	2.5
5	690227.65	1253414.75	-	2.5
6	690237.09	1253433.86	-	2.5
7	690227.19	1253452.11	-	2.5
8	690218.12	1253449.74	-	2.5

ДОКУМЕНТ ПОДПИСАН
ЭЛЕКТРОННОЙ ПОДПИСЬЮ
Сертификат: 839971481847979980055521910400019784 43
Владелец: ПУБЛИЧНО-ПРАВОВАЯ КОМПАНИЯ РОСКАДАСТР
Действителен: с 24.12.2025 по 19.03.2027

полное наименование должности	инициалы, фамилия

Земельный участок
вид объекта недвижимости

Лист № 208 раздела 3.2	Всего листов раздела 3.2: 237	Всего разделов: 8	Всего листов выписки: 759

12.10.2026г. № КУВИ-001/2026-139152748	
Кадастровый номер:	42:17:0101038:164(Единое землепользование)

1	2	3	4	5
9	690203.88	1253446.19	-	2.5
10	690188.51	1253450.4	-	2.5
11	690185.13	1253472.37	-	2.5
12	690213.86	1253489.76	-	2.5
13	690214.23	1253506.5	-	2.5
14	690175.38	1253555.02	-	2.5
15	690160.33	1253573.39	-	2.5
16	690167.19	1253592.56	-	2.5
17	690182.87	1253602.52	-	2.5
18	690168.22	1253638.91	-	2.5
19	690177.69	1253659.31	-	2.5
20	690212.71	1253670.12	-	2.5
21	690231.05	1253683.89	-	2.5
22	690236.91	1253715.96	-	2.5
23	690227.15	1253740.65	-	2.5
24	690181.12	1253755.84	-	2.5
25	690182.81	1253773.84	-	2.5
26	690212.7	1253786.05	-	2.5
27	690211.9	1253807.97	-	2.5
28	690195.96	1253844.39	-	2.5
29	690165.64	1253870.82	-	2.5
30	690145.55	1253894.46	-	2.5
31	690123.55	1253889.79	-	2.5
32	690084.04	1253850.74	-	2.5
33	690004.76	1253819	-	2.5
34	689994.26	1253810.22	-	2.5
35	690004.16	1253791.97	-	2.5
36	690022.9	1253765.79	-	2.5
37	690018.38	1253736.26	-	2.5

полное наименование должности		инициалы, фамилия

ДОКУМЕНТ ПОДПИСАН
ЭЛЕКТРОННОЙ ПОДПИСЬЮ
Сертификат: 839971481847979980055521910400019784 43
Владелец: ПУБЛИЧНО-ПРАВОВАЯ КОМПАНИЯ РОСКАДАСТР
Действителен: с 24.12.2025 по 19.03.2027

Земельный участок
вид объекта недвижимости

Лист № 209 раздела 3.2	Всего листов раздела 3.2: 237	Всего разделов: 8	Всего листов выписки: 759

12.10.2026г. № КУВИ-001/2026-139152748	
Кадастровый номер:	42:17:0101038:164(Единое землепользование)

1	2	3	4	5
38	689994.75	1253716.18	-	2.5
39	689954.18	1253687.45	-	2.5
40	689948.21	1253650.23	-	2.5
41	689896.88	1253717.06	-	2.5
42	689835.51	1253679.78	-	2.5
43	689908.27	1253591.86	-	2.5
44	689898.83	1253572.75	-	2.5
45	689933.08	1253548.8	-	2.5
46	689978.14	1253489.84	-	2.5
47	690002.8	1253440.35	-	2.5
48	689951.93	1253411.85	-	2.5
49	689932.11	1253447.07	-	2.5
50	689919	1253495.02	-	2.5
51	689906.13	1253495.3	-	2.5
52	689891.82	1253489.18	-	2.5
53	689863.81	1253561.93	-	2.5
54	689879.77	1253584.77	-	2.5
55	689825.04	1253672.28	-	2.5
56	689758.32	1253626.1	-	2.5
57	689661.36	1253552.25	-	2.5
58	689613.5	1253543.01	-	2.5
59	689627.69	1253601.95	-	2.5
60	689650.55	1253645.24	-	2.5
61	689651.06	1253668.41	-	2.5
62	689550.87	1253680.94	-	2.5
63	689503.43	1253691.01	-	2.5
64	689403.01	1253693.24	-	2.5
65	689358.8	1253674.89	-	2.5
66	689344.28	1253542.54	-	2.5

полное наименование должности		инициалы, фамилия

ДОКУМЕНТ ПОДПИСАН
ЭЛЕКТРОННОЙ ПОДПИСЬЮ
Сертификат: 839971481847979980055521910400019784 43
Владелец: ПУБЛИЧНО-ПРАВОВАЯ КОМПАНИЯ РОСКАДАСТР
Действителен: с 24.12.2025 по 19.03.2027

Земельный участок
вид объекта недвижимости

Лист № 210 раздела 3.2	Всего листов раздела 3.2: 237	Всего разделов: 8	Всего листов выписки: 759

12.10.2026г. № КУВИ-001/2026-139152748	
Кадастровый номер:	42:17:0101038:164(Единое землепользование)

1	2	3	4	5
67	689352.92	1253525.6	-	2.5
68	689418.78	1253533.16	-	2.5
69	689428.71	1253516.2	-	2.5
70	689437.09	1253487.67	-	2.5
71	689429.94	1253455.63	-	2.5
72	689438.44	1253432.25	-	2.5
73	689461.38	1253421.44	-	2.5
74	689504.56	1253335.47	-	2.5
75	689537.75	1253321.85	-	2.5
76	689578	1253278.45	-	2.5
77	689638.77	1253230.73	-	2.5
78	689668.5	1253235.22	-	2.5
79	689739.77	1253196.29	-	2.5
80	689770.75	1253199.46	-	2.5
81	689806.92	1253203.81	-	2.5
82	689828.52	1253190.45	-	2.5
83	689841.68	1253145.08	-	2.5
84	689948.59	1253203.25	-	2.5
85	690007.3	1253236.73	-	2.5
86	690073.91	1253277.76	-	2.5
87	690124.74	1253304.97	-	2.5
1	690159.56	1253306.77	-	2.5
1	689689.22	1253762.89	-	2.5
2	689731.13	1253852.12	-	2.5
3	689762.6	1253935.15	-	2.5
4	689741.08	1253945.81	-	2.5
5	689708.1	1253919.33	-	2.5
6	689583.8	1253831.92	-	2.5
7	689610.54	1253816.15	-	2.5

полное наименование должности		инициалы, фамилия

ДОКУМЕНТ ПОДПИСАН
ЭЛЕКТРОННОЙ ПОДПИСЬЮ
Сертификат: 839971481847979980055521910400019784 43
Владелец: ПУБЛИЧНО-ПРАВОВАЯ КОМПАНИЯ РОСКАДАСТР
Действителен: с 24.12.2025 по 19.03.2027

Земельный участок
вид объекта недвижимости

Лист № 211 раздела 3.2	Всего листов раздела 3.2: 237	Всего разделов: 8	Всего листов выписки: 759

12.10.2026г. № КУВИ-001/2026-139152748	
Кадастровый номер:	42:17:0101038:164(Единое землепользование)

1	2	3	4	5
8	689611.46	1253799.39	-	2.5
1	689689.22	1253762.89	-	2.5
1	690456.64	1243694.95	-	2.5
2	690470.32	1243713.6	-	2.5
3	690434.03	1243743.78	-	2.5
4	690348.97	1243795.88	-	2.5
5	690319.4	1243787.06	-	2.5
6	690436.2	1243713.41	-	2.5
1	690456.64	1243694.95	-	2.5
1	689476.53	1242121.07	-	2.5
2	689466.53	1242121.07	-	2.5
3	689466.53	1242131.07	-	2.5
4	689476.53	1242131.07	-	2.5
1	689476.53	1242121.07	-	2.5
1	689429.94	1241889.1	-	2.5
2	689419.94	1241889.1	-	2.5
3	689419.94	1241899.1	-	2.5
4	689429.94	1241899.1	-	2.5
1	689429.94	1241889.1	-	2.5
1	689449.35	1241861.63	-	2.5
2	689443.59	1241907.95	-	2.5
3	689454.06	1241951.2	-	2.5
4	689479.07	1241976.46	-	2.5
5	689526.27	1242021.6	-	2.5
6	689555.9	1242071.21	-	2.5
7	689597.72	1242119.2	-	2.5
8	689508	1242239.39	-	2.5
9	689490.17	1242231.63	-	2.5
10	689462.44	1242206.43	-	2.5

ДОКУМЕНТ ПОДПИСАН
ЭЛЕКТРОННОЙ ПОДПИСЬЮ
Сертификат: 839971481847979980055521910400019784 43
Владелец: ПУБЛИЧНО-ПРАВОВАЯ КОМПАНИЯ РОСКАДАСТР
Действителен: с 24.12.2025 по 19.03.2027

полное наименование должности		инициалы, фамилия

Земельный участок
вид объекта недвижимости

Лист № 212 раздела 3.2	Всего листов раздела 3.2: 237	Всего разделов: 8	Всего листов выписки: 759

12.10.2026г. № КУВИ-001/2026-139152748	
Кадастровый номер:	42:17:0101038:164(Единое землепользование)

1	2	3	4	5
11	689458.85	1242167.11	-	2.5
12	689447.89	1242163.28	-	2.5
13	689430.57	1242178.61	-	2.5
14	689407.16	1242164.18	-	2.5
15	689379.47	1242171.08	-	2.5
16	689365.5	1242162.01	-	2.5
17	689361.09	1242159.15	-	2.5
18	689359.99	1242158.44	-	2.5
19	689341.95	1242103.13	-	2.5
20	689354.86	1242072.96	-	2.5
21	689393.7	1242047.64	-	2.5
22	689382.66	1242039.73	-	2.5
23	689401.31	1242023.02	-	2.5
24	689417.66	1242025.37	-	2.5
25	689419.44	1242044.35	-	2.5
26	689391.53	1242072.14	-	2.5
27	689389.47	1242102.08	-	2.5
28	689416.91	1242113.7	-	2.5
29	689444.91	1242089.98	-	2.5
30	689457.74	1242055.73	-	2.5
31	689454.06	1242012.34	-	2.5
32	689438.61	1241989.58	-	2.5
33	689422.34	1241991.3	-	2.5
34	689383.5	1242016.62	-	2.5
35	689359.39	1242032.1	-	2.5
36	689342.85	1242021.59	-	2.5
37	689324.6	1241994.83	-	2.5
38	689319.35	1242003.1	-	2.5
39	689333.71	1242038.1	-	2.5

ДОКУМЕНТ ПОДПИСАН
ЭЛЕКТРОННОЙ ПОДПИСЬЮ
Сертификат: 839971481847979980055521910400019784 43
Владелец: ПУБЛИЧНО-ПРАВОВАЯ КОМПАНИЯ РОСКАДАСТР
Действителен: с 24.12.2025 по 19.03.2027

полное наименование должности		инициалы, фамилия

Земельный участок
вид объекта недвижимости

Лист № 213 раздела 3.2	Всего листов раздела 3.2: 237	Всего разделов: 8	Всего листов выписки: 759

12.10.2026г. № КУВИ-001/2026-139152748	
Кадастровый номер:	42:17:0101038:164(Единое землепользование)

1	2	3	4	5
40	689329.7	1242040.91	-	2.5
41	689302.27	1242029.29	-	2.5
42	689302.69	1242048.3	-	2.5
43	689283.77	1242052.8	-	2.5
44	689248.37	1242049.5	-	2.5
45	689243.36	1242068.64	-	2.5
46	689258.54	1242079.17	-	2.5
47	689289.71	1242075.76	-	2.5
48	689316.51	1242058.86	-	2.5
49	689312.98	1242083.4	-	2.5
50	689332.29	1242096.55	-	2.5
51	689298.43	1242101.38	-	2.5
52	689290.29	1242113.2	-	2.5
53	689217.24	1242065.78	-	2.5
54	689178.32	1242040.51	-	2.5
55	689203.08	1242028.77	-	2.5
56	689206.7	1242008.31	-	2.5
57	689229.51	1241995.58	-	2.5
58	689251.3	1241997.81	-	2.5
59	689261.8	1241981.28	-	2.5
60	689302.72	1241988.52	-	2.5
61	689307.82	1241973.46	-	2.5
62	689285.31	1241938.64	-	2.5
63	689263.76	1241947.27	-	2.5
64	689230.99	1241939.84	-	2.5
65	689276.35	1241902.15	-	2.5
66	689295.57	1241911.24	-	2.5
67	689305.95	1241950.41	-	2.5
68	689354.53	1241996.88	-	2.5

полное наименование должности		инициалы, фамилия

ДОКУМЕНТ ПОДПИСАН
ЭЛЕКТРОННОЙ ПОДПИСЬЮ
Сертификат: 839971481847979980055521910400019784 43
Владелец: ПУБЛИЧНО-ПРАВОВАЯ КОМПАНИЯ РОСКАДАСТР
Действителен: с 24.12.2025 по 19.03.2027

Земельный участок
вид объекта недвижимости

Лист № 214 раздела 3.2	Всего листов раздела 3.2: 237	Всего разделов: 8	Всего листов выписки: 759

12.10.2026г. № КУВИ-001/2026-139152748	
Кадастровый номер:	42:17:0101038:164(Единое землепользование)

1	2	3	4	5
69	689369.44	1241995.19	-	2.5
70	689375.54	1241963.81	-	2.5
71	689366.91	1241942.26	-	2.5
72	689340.84	1241930.61	-	2.5
73	689311.69	1241902.73	-	2.5
74	689311.17	1241879.64	-	2.5
75	689323.09	1241865.79	-	2.5
76	689357.95	1241844.64	-	2.5
77	689343.62	1241810.99	-	2.5
78	689361.09	1241802.45	-	2.5
79	689374.09	1241837.49	-	2.5
80	689398.75	1241846.45	-	2.5
81	689405	1241821.86	-	2.5
82	689415.92	1241824.33	-	2.5
83	689415.1	1241848.8	-	2.5
1	689449.35	1241861.63	-	2.5
1	689902.93	1243540.7	-	2.5
2	689892.93	1243540.7	-	2.5
3	689892.93	1243550.7	-	2.5
4	689902.93	1243550.7	-	2.5
1	689902.93	1243540.7	-	2.5
1	690091.08	1243616.83	-	2.5
2	690108.79	1243619.15	-	2.5
3	690120.08	1243637.92	-	2.5
4	690115.04	1243655.69	-	2.5
5	690097.41	1243657.44	-	2.5
6	690102.18	1243688.59	-	2.5
7	690032.74	1243743.11	-	2.5
8	690029.48	1243718.73	-	2.5

ДОКУМЕНТ ПОДПИСАН
ЭЛЕКТРОННОЙ ПОДПИСЬЮ
Сертификат: 839971481847979980055521910400019784 43
Владелец: ПУБЛИЧНО-ПРАВОВАЯ КОМПАНИЯ РОСКАДАСТР
Действителен: с 24.12.2025 по 19.03.2027

полное наименование должности		инициалы, фамилия

Земельный участок
вид объекта недвижимости

Лист № 215 раздела 3.2	Всего листов раздела 3.2: 237	Всего разделов: 8	Всего листов выписки: 759

12.10.2026г. № КУВИ-001/2026-139152748	
Кадастровый номер:	42:17:0101038:164(Единое землепользование)

1	2	3	4	5
9	690006.13	1243707.02	-	2.5
10	689971.24	1243726.82	-	2.5
11	689946.53	1243715.14	-	2.5
12	689908.59	1243720.05	-	2.5
13	689881.95	1243743.74	-	2.5
14	689863.51	1243769.96	-	2.5
15	689843.02	1243764.98	-	2.5
16	689834.03	1243788.28	-	2.5
17	689801.25	1243780.85	-	2.5
18	689775.48	1243782.79	-	2.5
19	689752.73	1243798.23	-	2.5
20	689721.56	1243801.64	-	2.5
21	689692.8	1243852.55	-	2.5
22	689648.28	1243867.12	-	2.5
23	689621.61	1243889.45	-	2.5
24	689613.82	1243905.93	-	2.5
25	689599.97	1243894.01	-	2.5
26	689605.13	1243881.67	-	2.5
27	689583.16	1243871.29	-	2.5
28	689626.29	1243794.25	-	2.5
29	689654.53	1243781.39	-	2.5
30	689715.34	1243766.46	-	2.5
31	689742.56	1243768.57	-	2.5
32	689823.43	1243739.6	-	2.5
33	689883.88	1243708.37	-	2.5
34	689852.35	1243695.49	-	2.5
35	689854.64	1243676.41	-	2.5
36	689895.2	1243667.36	-	2.5
37	689871.51	1243640.72	-	2.5

полное наименование должности		инициалы, фамилия

ДОКУМЕНТ ПОДПИСАН
ЭЛЕКТРОННОЙ ПОДПИСЬЮ
Сертификат: 839971481847979980055521910400019784 43
Владелец: ПУБЛИЧНО-ПРАВОВАЯ КОМПАНИЯ РОСКАДАСТР
Действителен: с 24.12.2025 по 19.03.2027

Земельный участок
вид объекта недвижимости

Лист № 216 раздела 3.2	Всего листов раздела 3.2: 237	Всего разделов: 8	Всего листов выписки: 759

12.10.2026г. № КУВИ-001/2026-139152748	
Кадастровый номер:	42:17:0101038:164(Единое землепользование)

1	2	3	4	5
38	689876.43	1243617.51	-	2.5
39	689871.87	1243595.87	-	2.5
40	689887.57	1243568.35	-	2.5
41	689877.25	1243531.9	-	2.5
42	689887.78	1243516.72	-	2.5
43	689880.78	1243507.37	-	2.5
44	689859.93	1243503.81	-	2.5
45	689878.04	1243489.44	-	2.5
46	689883.18	1243485.36	-	2.5
47	689889.62	1243480.25	-	2.5
48	689903.68	1243498.71	-	2.5
49	689921.31	1243496.96	-	2.5
50	689930.03	1243461.44	-	2.5
51	689946.38	1243463.79	-	2.5
52	689948.29	1243488.21	-	2.5
53	689964.91	1243502.78	-	2.5
54	689972.3	1243529.79	-	2.5
55	689945.84	1243561.63	-	2.5
56	689949.01	1243581.93	-	2.5
57	689980.42	1243589.39	-	2.5
58	689960.53	1243611.57	-	2.5
59	689938.41	1243594.4	-	2.5
60	689894.11	1243618.48	-	2.5
61	689897.13	1243632	-	2.5
62	689928.51	1243638.09	-	2.5
63	689934.43	1243659.7	-	2.5
64	689915.96	1243684.57	-	2.5
65	689913.63	1243702.28	-	2.5
66	690004.53	1243696.19	-	2.5

ДОКУМЕНТ ПОДПИСАН
ЭЛЕКТРОННОЙ ПОДПИСЬЮ
Сертификат: 839971481847979980055521910400019784 43
Владелец: ПУБЛИЧНО-ПРАВОВАЯ КОМПАНИЯ РОСКАДАСТР
Действителен: с 24.12.2025 по 19.03.2027

полное наименование должности	инициалы, фамилия

Земельный участок
вид объекта недвижимости

Лист № 217 раздела 3.2	Всего листов раздела 3.2: 237	Всего разделов: 8	Всего листов выписки: 759

12.10.2026г. № КУВИ-001/2026-139152748	
Кадастровый номер:	42:17:0101038:164(Единое землепользование)

1	2	3	4	5
67	690028.55	1243676.63	-	2.5
68	690038.81	1243649.23	-	2.5
69	690060.51	1243647.39	-	2.5
1	690091.08	1243616.83	-	2.5
1	697134.04	1249189.11	-	0.1
2	697134.2	1249190.74	-	0.1
3	697133.17	1249191.99	-	0.1
4	697131.55	1249192.16	-	0.1
5	697130.29	1249191.12	-	0.1
6	697130.13	1249189.5	-	0.1
7	697131.16	1249188.24	-	0.1
8	697132.78	1249188.08	-	0.1
1	697134.04	1249189.11	-	0.1
1	697080	1249003.64	-	0.1
2	697080.16	1249005.26	-	0.1
3	697079.13	1249006.52	-	0.1
4	697077.51	1249006.69	-	0.1
5	697076.25	1249005.65	-	0.1
6	697076.09	1249004.03	-	0.1
7	697077.12	1249002.77	-	0.1
8	697078.74	1249002.61	-	0.1
1	697080	1249003.64	-	0.1
1	697390.62	1250096.9	-	0.1
2	697389.59	1250098.15	-	0.1
3	697387.97	1250098.32	-	0.1
4	697386.71	1250097.28	-	0.1
5	697386.55	1250095.66	-	0.1
6	697387.58	1250094.4	-	0.1
7	697389.2	1250094.24	-	0.1

ДОКУМЕНТ ПОДПИСАН
ЭЛЕКТРОННОЙ ПОДПИСЬЮ
Сертификат: 839971481847979980055521910400019784 43
Владелец: ПУБЛИЧНО-ПРАВОВАЯ КОМПАНИЯ РОСКАДАСТР
Действителен: с 24.12.2025 по 19.03.2027

полное наименование должности		инициалы, фамилия

Земельный участок
вид объекта недвижимости

Лист № 218 раздела 3.2	Всего листов раздела 3.2: 237	Всего разделов: 8	Всего листов выписки: 759

12.10.2026г. № КУВИ-001/2026-139152748	
Кадастровый номер:	42:17:0101038:164(Единое землепользование)

1	2	3	4	5
8	697390.46	1250095.27	-	0.1
1	697390.62	1250096.9	-	0.1
1	697188.49	1249384.95	-	0.1
2	697189.75	1249385.98	-	0.1
3	697189.91	1249387.61	-	0.1
4	697188.88	1249388.86	-	0.1
5	697187.26	1249389.02	-	0.1
6	697186	1249387.99	-	0.1
7	697185.84	1249386.37	-	0.1
8	697186.87	1249385.11	-	0.1
1	697188.49	1249384.95	-	0.1
1	697679.49	1249891.68	-	2.5
2	697669.49	1249891.68	-	2.5
3	697669.49	1249901.68	-	2.5
4	697679.49	1249901.68	-	2.5
1	697679.49	1249891.68	-	2.5
1	697207.37	1249127.06	-	2.5
2	697197.37	1249127.06	-	2.5
3	697197.37	1249137.06	-	2.5
4	697207.37	1249137.06	-	2.5
1	697207.37	1249127.06	-	2.5
1	697124.17	1249387.72	-	2.5
2	697114.17	1249387.72	-	2.5
3	697114.17	1249397.72	-	2.5
4	697124.17	1249397.72	-	2.5
1	697124.17	1249387.72	-	2.5
1	697579.09	1249867.41	-	2.5
2	697569.09	1249867.41	-	2.5
3	697569.09	1249877.41	-	2.5

ДОКУМЕНТ ПОДПИСАН
ЭЛЕКТРОННОЙ ПОДПИСЬЮ
Сертификат: 839971481847979980055521910400019784 43
Владелец: ПУБЛИЧНО-ПРАВОВАЯ КОМПАНИЯ РОСКАДАСТР
Действителен: с 24.12.2025 по 19.03.2027

полное наименование должности		инициалы, фамилия

Земельный участок
вид объекта недвижимости

Лист № 219 раздела 3.2	Всего листов раздела 3.2: 237	Всего разделов: 8	Всего листов выписки: 759

12.10.2026г. № КУВИ-001/2026-139152748	
Кадастровый номер:	42:17:0101038:164(Единое землепользование)

1	2	3	4	5
4	697579.09	1249877.41	-	2.5
1	697579.09	1249867.41	-	2.5
1	697603.65	1249015.68	-	2.5
2	697593.65	1249015.68	-	2.5
3	697593.65	1249025.68	-	2.5
4	697603.65	1249025.68	-	2.5
1	697603.65	1249015.68	-	2.5
1	697923.14	1249320.79	-	2.5
2	697913.14	1249320.79	-	2.5
3	697913.14	1249330.79	-	2.5
4	697923.14	1249330.79	-	2.5
1	697923.14	1249320.79	-	2.5
1	698064.14	1250250.64	-	2.5
2	698054.14	1250250.64	-	2.5
3	698054.14	1250260.64	-	2.5
4	698064.14	1250260.64	-	2.5
1	698064.14	1250250.64	-	2.5
1	698090.12	1250135.95	-	2.5
2	698080.12	1250135.95	-	2.5
3	698080.12	1250145.95	-	2.5
4	698090.12	1250145.95	-	2.5
1	698090.12	1250135.95	-	2.5
1	697448.42	1250024.52	-	2.5
2	697438.42	1250024.52	-	2.5
3	697438.42	1250034.52	-	2.5
4	697448.42	1250034.52	-	2.5
1	697448.42	1250024.52	-	2.5
1	697601.12	1250324.1	-	2.5
2	697591.12	1250324.1	-	2.5

ДОКУМЕНТ ПОДПИСАН
ЭЛЕКТРОННОЙ ПОДПИСЬЮ
Сертификат: 839971481847979980055521910400019784 43
Владелец: ПУБЛИЧНО-ПРАВОВАЯ КОМПАНИЯ РОСКАДАСТР
Действителен: с 24.12.2025 по 19.03.2027

полное наименование должности		инициалы, фамилия

Земельный участок
вид объекта недвижимости

Лист № 220 раздела 3.2	Всего листов раздела 3.2: 237	Всего разделов: 8	Всего листов выписки: 759

12.10.2026г. № КУВИ-001/2026-139152748	
Кадастровый номер:	42:17:0101038:164(Единое землепользование)

1	2	3	4	5
3	697591.12	1250334.1	-	2.5
4	697601.12	1250334.1	-	2.5
1	697601.12	1250324.1	-	2.5
1	697255.77	1249257.91	-	2.5
2	697238.77	1249241.98	-	2.5
3	697217.73	1249258.07	-	2.5
4	697212.74	1249277.88	-	2.5
5	697242.36	1249281.3	-	2.5
1	697255.77	1249257.91	-	2.5
1	697545.04	1249267.79	-	2.5
2	697523.28	1249266.91	-	2.5
3	697512.96	1249291.6	-	2.5
4	697521.35	1249302.28	-	2.5
5	697543.07	1249301.8	-	2.5
6	697553.37	1249275.75	-	2.5
1	697545.04	1249267.79	-	2.5
1	698297.99	1250151.84	-	2.5
2	698287	1250146.65	-	2.5
3	698269.35	1250147.04	-	2.5
4	698245.27	1250163.88	-	2.5
5	698244.36	1250184.28	-	2.5
6	698272.91	1250185.01	-	2.5
7	698295.66	1250169.56	-	2.5
1	698297.99	1250151.84	-	2.5
1	697509.86	1249962.83	-	2.5
2	697484.97	1249943	-	2.5
3	697453.49	1249993.97	-	2.5
4	697476.55	1249992.1	-	2.5
5	697510.31	1249983.2	-	2.5

ДОКУМЕНТ ПОДПИСАН
ЭЛЕКТРОННОЙ ПОДПИСЬЮ
Сертификат: 839971481847979980055521910400019784 43
Владелец: ПУБЛИЧНО-ПРАВОВАЯ КОМПАНИЯ РОСКАДАСТР
Действителен: с 24.12.2025 по 19.03.2027

полное наименование должности		инициалы, фамилия

Земельный участок
вид объекта недвижимости

Лист № 221 раздела 3.2	Всего листов раздела 3.2: 237	Всего разделов: 8	Всего листов выписки: 759

12.10.2026г. № КУВИ-001/2026-139152748	
Кадастровый номер:	42:17:0101038:164(Единое землепользование)

1	2	3	4	5
1	697509.86	1249962.83	-	2.5
1	697649.23	1249738.28	-	2.5
2	697628.71	1249731.94	-	2.5
3	697579.7	1249788.73	-	2.5
4	697564.37	1249832.55	-	2.5
5	697597.08	1249837.26	-	2.5
6	697625.66	1249839.34	-	2.5
7	697664.38	1249808.59	-	2.5
8	697668.96	1249770.45	-	2.5
9	697656.53	1249761.21	-	2.5
1	697649.23	1249738.28	-	2.5
1	697438.1	1250096.21	-	2.5
2	697410.34	1250069.65	-	2.5
3	697341.32	1250204.33	-	2.5
4	697348.56	1250224.55	-	2.5
5	697375.81	1250228.02	-	2.5
6	697407.95	1250206.93	-	2.5
7	697394.92	1250170.53	-	2.5
8	697407.08	1250167.55	-	2.5
9	697427.99	1250191.54	-	2.5
10	697469.42	1250160.73	-	2.5
11	697462.06	1250135.08	-	2.5
1	697438.1	1250096.21	-	2.5
1	697728.99	1249231.1	-	2.5
2	697676.7	1249201.01	-	2.5
3	697642	1249167.81	-	2.5
4	697549.23	1249089.71	-	2.5
5	697522.07	1249090.32	-	2.5
6	697504.81	1249108.36	-	2.5

ДОКУМЕНТ ПОДПИСАН
ЭЛЕКТРОННОЙ ПОДПИСЬЮ
Сертификат: 839971481847979980055521910400019784 43
Владелец: ПУБЛИЧНО-ПРАВОВАЯ КОМПАНИЯ РОСКАДАСТР
Действителен: с 24.12.2025 по 19.03.2027

полное наименование должности		инициалы, фамилия

Земельный участок
вид объекта недвижимости

Лист № 222 раздела 3.2	Всего листов раздела 3.2: 237	Всего разделов: 8	Всего листов выписки: 759

12.10.2026г. № КУВИ-001/2026-139152748	
Кадастровый номер:	42:17:0101038:164(Единое землепользование)

1	2	3	4	5
7	697511.24	1249153.05	-	2.5
8	697527.87	1249167.63	-	2.5
9	697571.35	1249168.02	-	2.5
10	697616.92	1249200.98	-	2.5
11	697681.65	1249240.3	-	2.5
12	697741	1249282.46	-	2.5
13	697788.35	1249334.39	-	2.5
14	697809.69	1249316.26	-	2.5
15	697789.01	1249303.13	-	2.5
16	697756.79	1249259.01	-	2.5
1	697728.99	1249231.1	-	2.5
1	697678.51	1249404.76	-	2.5
2	697641.03	1249368.91	-	2.5
3	697572.98	1249424.77	-	2.5
4	697560.24	1249463.09	-	2.5
5	697483.41	1249551.75	-	2.5
6	697506.25	1249601.51	-	2.5
7	697579.31	1249526.52	-	2.5
8	697615.16	1249489.05	-	2.5
1	697678.51	1249404.76	-	2.5
1	697635.79	1250188.28	-	2.5
2	697524.04	1250234.24	-	2.5
3	697495.55	1250236.23	-	2.5
4	697466.55	1250215.14	-	2.5
5	697432.97	1250232.19	-	2.5
6	697390.33	1250269.82	-	2.5
7	697395.91	1250276.48	-	2.5
8	697433.99	1250278.36	-	2.5
9	697441.45	1250308.08	-	2.5

ДОКУМЕНТ ПОДПИСАН
ЭЛЕКТРОННОЙ ПОДПИСЬЮ
Сертификат: 839971481847979980055521910400019784 43
Владелец: ПУБЛИЧНО-ПРАВОВАЯ КОМПАНИЯ РОСКАДАСТР
Действителен: с 24.12.2025 по 19.03.2027

полное наименование должности		инициалы, фамилия

Земельный участок
вид объекта недвижимости

Лист № 223 раздела 3.2	Всего листов раздела 3.2: 237	Всего разделов: 8	Всего листов выписки: 759

12.10.2026г. № КУВИ-001/2026-139152748	
Кадастровый номер:	42:17:0101038:164(Единое землепользование)

1	2	3	4	5
10	697468.18	1250288.47	-	2.5
11	697495.7	1250304.16	-	2.5
12	697591.67	1250281.65	-	2.5
13	697630.41	1250252.26	-	2.5
14	697649.7	1250202.92	-	2.5
1	697635.79	1250188.28	-	2.5
1	697810.49	1249673.56	-	2.5
2	697779.77	1249636.2	-	2.5
3	697763.17	1249622.98	-	2.5
4	697745.64	1249628.81	-	2.5
5	697747.33	1249643.71	-	2.5
6	697775.18	1249674.34	-	2.5
7	697775.54	1249690.64	-	2.5
8	697751.7	1249718.34	-	2.5
9	697743.01	1249755.22	-	2.5
10	697747.81	1249787.72	-	2.5
11	697763.02	1249799.61	-	2.5
12	697754.54	1249845.99	-	2.5
13	697783.66	1249872.51	-	2.5
14	697782.9	1249899.7	-	2.5
15	697788.61	1249911.81	-	2.5
16	697835.95	1249902.6	-	2.5
17	697880.34	1249882.6	-	2.5
18	697886.56	1249856.64	-	2.5
19	697905.3	1249844	-	2.5
20	697850.53	1249824.84	-	2.5
21	697792.89	1249860.08	-	2.5
22	697777.56	1249842.76	-	2.5
23	697825.78	1249811.8	-	2.5

ДОКУМЕНТ ПОДПИСАН
ЭЛЕКТРОННОЙ ПОДПИСЬЮ
Сертификат: 839971481847979980055521910400019784 43
Владелец: ПУБЛИЧНО-ПРАВОВАЯ КОМПАНИЯ РОСКАДАСТР
Действителен: с 24.12.2025 по 19.03.2027

полное наименование должности	инициалы, фамилия

Земельный участок
вид объекта недвижимости

Лист № 224 раздела 3.2	Всего листов раздела 3.2: 237	Всего разделов: 8	Всего листов выписки: 759

12.10.2026г. № КУВИ-001/2026-139152748	
Кадастровый номер:	42:17:0101038:164(Единое землепользование)

1	2	3	4	5
24	697846.64	1249771.94	-	2.5
25	697824.19	1249739.83	-	2.5
26	697826.15	1249705.82	-	2.5
1	697810.49	1249673.56	-	2.5
1	697792.39	1248812.59	-	2.5
2	697781.91	1248838.95	-	2.5
3	697698.48	1248927.44	-	2.5
4	697667.57	1248943.07	-	2.5
5	697665.25	1248960.79	-	2.5
6	697747	1249032.34	-	2.5
7	697817.61	1249091.91	-	2.5
8	697853.79	1249130.5	-	2.5
9	697908.44	1249205.37	-	2.5
10	697918.52	1249230.96	-	2.5
11	697920.78	1249271.67	-	2.5
12	697949.39	1249336.25	-	2.5
13	697963.6	1249364.47	-	2.5
14	697965.5	1249388.88	-	2.5
15	697949.93	1249421.83	-	2.5
16	697954.25	1249432.61	-	2.5
17	697964.14	1249450.05	-	2.5
18	697981.95	1249456.45	-	2.5
19	698003.73	1249458.68	-	2.5
20	698131.74	1249594.42	-	2.5
21	698161.07	1249630.45	-	2.5
22	698215.63	1249701.25	-	2.5
23	698195.75	1249723.43	-	2.5
24	698162.22	1249743.19	-	2.5
25	698139.68	1249768.15	-	2.5

полное наименование должности		инициалы, фамилия

ДОКУМЕНТ ПОДПИСАН
ЭЛЕКТРОННОЙ ПОДПИСЬЮ
Сертификат: 839971481847979980055521910400019784 43
Владелец: ПУБЛИЧНО-ПРАВОВАЯ КОМПАНИЯ РОСКАДАСТР
Действителен: с 24.12.2025 по 19.03.2027

Земельный участок
вид объекта недвижимости

Лист № 225 раздела 3.2	Всего листов раздела 3.2: 237	Всего разделов: 8	Всего листов выписки: 759

12.10.2026г. № КУВИ-001/2026-139152748	
Кадастровый номер:	42:17:0101038:164(Единое землепользование)

1	2	3	4	5
26	698119.97	1249798.48	-	2.5
27	698092.12	1249828.98	-	2.5
28	698077.96	1249864.62	-	2.5
29	698003.03	1249916.56	-	2.5
30	697945.58	1249959.95	-	2.5
31	697932.27	1249972.47	-	2.5
32	697880.24	1250015.74	-	2.5
33	697921.31	1250029.78	-	2.5
34	697974.79	1250051.69	-	2.5
35	697990.06	1250066.29	-	2.5
36	698045.34	1250047.4	-	2.5
37	698112.63	1250018.74	-	2.5
38	698255.55	1249969.37	-	2.5
39	698282.86	1249975.56	-	2.5
40	698303.8	1250000.91	-	2.5
41	698322.15	1250031.75	-	2.5
42	698336.27	1250055.89	-	2.5
43	698358.24	1250066.27	-	2.5
44	698414.72	1250070.45	-	2.5
45	698467.5	1250061.13	-	2.5
46	698585.88	1250008.23	-	2.5
47	698611.41	1249995.44	-	2.5
48	698635.49	1249978.6	-	2.5
49	698659.78	1249971.26	-	2.5
50	698680.39	1249981.68	-	2.5
51	698690.38	1250003.19	-	2.5
52	698681.24	1250019.7	-	2.5
53	698624.75	1250045.41	-	2.5
54	698583.38	1250078.93	-	2.5

ДОКУМЕНТ ПОДПИСАН
ЭЛЕКТРОННОЙ ПОДПИСЬЮ
Сертификат: 839971481847979980055521910400019784 43
Владелец: ПУБЛИЧНО-ПРАВОВАЯ КОМПАНИЯ РОСКАДАСТР
Действителен: с 24.12.2025 по 19.03.2027

полное наименование должности		инициалы, фамилия

Земельный участок
вид объекта недвижимости

Лист № 226 раздела 3.2	Всего листов раздела 3.2: 237	Всего разделов: 8	Всего листов выписки: 759

12.10.2026г. № КУВИ-001/2026-139152748	
Кадастровый номер:	42:17:0101038:164(Единое землепользование)

1	2	3	4	5
55	698517.41	1250106.21	-	2.5
56	698490.49	1250117.68	-	2.5
57	698408.17	1250142.6	-	2.5
58	698371.59	1250147.49	-	2.5
59	698320.72	1250181.23	-	2.5
60	698260.09	1250204.31	-	2.5
61	698165.49	1250226.79	-	2.5
62	698076.7	1250266.8	-	2.5
63	697941.57	1250299.69	-	2.5
64	697912.06	1250316.65	-	2.5
65	697839.15	1250337.29	-	2.5
66	697765.97	1250345.71	-	2.5
67	697647.86	1250349.69	-	2.5
68	697569.85	1250385.39	-	2.5
69	697509.17	1250400.78	-	2.5
70	697496.27	1250383	-	2.5
71	697436.49	1250328.48	-	2.5
72	697382.4	1250278.07	-	2.5
73	697350.47	1250247.53	-	2.5
74	697328.25	1250227.61	-	2.5
75	697250.62	1250160	-	2.5
76	697254.54	1250135.61	-	2.5
77	697268.82	1250105.4	-	2.5
78	697301.65	1250054.4	-	2.5
79	697318.61	1250022.78	-	2.5
80	697328.69	1249987.23	-	2.5
81	697360.01	1249929.47	-	2.5
82	697392.66	1249870.33	-	2.5
83	697472.76	1249744.91	-	2.5

ДОКУМЕНТ ПОДПИСАН
ЭЛЕКТРОННОЙ ПОДПИСЬЮ
Сертификат: 839971481847979980055521910400019784 43
Владелец: ПУБЛИЧНО-ПРАВОВАЯ КОМПАНИЯ РОСКАДАСТР
Действителен: с 24.12.2025 по 19.03.2027

полное наименование должности		инициалы, фамилия

Земельный участок
вид объекта недвижимости

Лист № 227 раздела 3.2	Всего листов раздела 3.2: 237	Всего разделов: 8	Всего листов выписки: 759

12.10.2026г. № КУВИ-001/2026-139152748	
Кадастровый номер:	42:17:0101038:164(Единое землепользование)

1	2	3	4	5
84	697507.19	1249704.75	-	2.5
85	697516.3	1249686.88	-	2.5
86	697500.88	1249665.49	-	2.5
87	697456.07	1249666.48	-	2.5
88	697436.76	1249653.33	-	2.5
89	697414.58	1249572.3	-	2.5
90	697414.76	1249519.31	-	2.5
91	697404.74	1249496.43	-	2.5
92	697284.82	1249418.94	-	2.5
93	697218.76	1249442.14	-	2.5
94	697170.18	1249456.81	-	2.5
95	697074.49	1249491.54	-	2.5
96	697054.09	1249490.63	-	2.5
97	697026.75	1249483.09	-	2.5
98	696985.33	1249500.27	-	2.5
99	696991.52	1249413.47	-	2.5
100	697026.16	1249138.33	-	2.5
101	697061.77	1248906.56	-	2.5
102	697090.93	1248916.47	-	2.5
103	697137.19	1248919.52	-	2.5
104	697180.91	1248930.78	-	2.5
105	697210.67	1248924.68	-	2.5
106	697317.34	1248895.14	-	2.5
107	697372.63	1248876.25	-	2.5
108	697422.39	1248853.41	-	2.5
109	697457.15	1248828.18	-	2.5
110	697477.52	1248827.73	-	2.5
111	697485.73	1248830.27	-	2.5
112	697509.27	1248850.12	-	2.5

полное наименование должности		инициалы, фамилия

ДОКУМЕНТ ПОДПИСАН
ЭЛЕКТРОННОЙ ПОДПИСЬЮ
Сертификат: 839971481847979980055521910400019784 43
Владелец: ПУБЛИЧНО-ПРАВОВАЯ КОМПАНИЯ РОСКАДАСТР
Действителен: с 24.12.2025 по 19.03.2027

Земельный участок
вид объекта недвижимости

Лист № 228 раздела 3.2	Всего листов раздела 3.2: 237	Всего разделов: 8	Всего листов выписки: 759

12.10.2026г. № КУВИ-001/2026-139152748	
Кадастровый номер:	42:17:0101038:164(Единое землепользование)

1	2	3	4	5
113	697529.03	1248883.65	-	2.5
114	697550.82	1248885.88	-	2.5
115	697613.74	1248843.73	-	2.5
116	697731.31	1248754.17	-	2.5
117	697774.16	1248787.18	-	2.5
1	697792.39	1248812.59	-	2.5
1	697147.84	1249750.77	-	2.5
2	697135.46	1249744.25	-	2.5
3	697126.05	1249748.53	-	2.5
4	697122.31	1249763.56	-	2.5
5	697149.1	1249807.8	-	2.5
6	697154.38	1249800.89	-	2.5
7	697155.08	1249770.99	-	2.5
1	697147.84	1249750.77	-	2.5
1	697143.37	1249610.93	-	2.5
2	697148.2	1249705.92	-	2.5
3	697179.52	1249831.58	-	2.5
4	697193.64	1249916.86	-	2.5
5	697181.87	1249937.5	-	2.5
6	697186.91	1249980.87	-	2.5
7	697168.71	1250017.95	-	2.5
8	697142.47	1250034.29	-	2.5
9	697136.51	1250007.57	-	2.5
10	697134.19	1249964.18	-	2.5
11	697124.93	1249916.51	-	2.5
12	697104.66	1249863.78	-	2.5
13	697081.67	1249809.81	-	2.5
14	697064.75	1249780.34	-	2.5
15	697037.27	1249702.36	-	2.5

ДОКУМЕНТ ПОДПИСАН
ЭЛЕКТРОННОЙ ПОДПИСЬЮ
Сертификат: 839971481847979980055521910400019784 43
Владелец: ПУБЛИЧНО-ПРАВОВАЯ КОМПАНИЯ РОСКАДАСТР
Действителен: с 24.12.2025 по 19.03.2027

полное наименование должности		инициалы, фамилия

Земельный участок
вид объекта недвижимости

Лист № 229 раздела 3.2	Всего листов раздела 3.2: 237	Всего разделов: 8	Всего листов выписки: 759

12.10.2026г. № КУВИ-001/2026-139152748	
Кадастровый номер:	42:17:0101038:164(Единое землепользование)

1	2	3	4	5
16	697047.56	1249701.37	-	2.5
17	697064.67	1249737.67	-	2.5
18	697095.93	1249738.33	-	2.5
19	697119.86	1249714.71	-	2.5
20	697113.95	1249693.1	-	2.5
21	697073.9	1249664.1	-	2.5
22	697072.58	1249604.35	-	2.5
23	697084.53	1249591.85	-	2.5
24	697132.03	1249589.44	-	2.5
1	697143.37	1249610.93	-	2.5
1	694523.98	1249802.3	-	2.5
2	694539.02	1249824.66	-	2.5
3	694482.8	1249915.66	-	2.5
4	694491	1249941.25	-	2.5
5	694454.04	1249996.49	-	2.5
6	694415.66	1250030.76	-	2.5
7	694370.64	1250067.08	-	2.5
8	694344.86	1250026.51	-	2.5
9	694362.1	1250014.82	-	2.5
10	694488.53	1249863.08	-	2.5
1	694523.98	1249802.3	-	2.5
1	694132.01	1250096.26	-	2.5
2	694182.33	1250129.11	-	2.5
3	694196.51	1250142.23	-	2.5
4	694190.07	1250170.71	-	2.5
5	694181.61	1250154.69	-	2.5
6	694165.78	1250127.37	-	2.5
7	694088.18	1250082.56	-	2.5
8	694024.89	1250052.67	-	2.5

ДОКУМЕНТ ПОДПИСАН
ЭЛЕКТРОННОЙ ПОДПИСЬЮ
Сертификат: 839971481847979980055521910400019784 43
Владелец: ПУБЛИЧНО-ПРАВОВАЯ КОМПАНИЯ РОСКАДАСТР
Действителен: с 24.12.2025 по 19.03.2027

полное наименование должности		инициалы, фамилия

Земельный участок
вид объекта недвижимости

Лист № 230 раздела 3.2	Всего листов раздела 3.2: 237	Всего разделов: 8	Всего листов выписки: 759

12.10.2026г. № КУВИ-001/2026-139152748	
Кадастровый номер:	42:17:0101038:164(Единое землепользование)

1	2	3	4	5
9	694006.94	1250045.44	-	2.5
10	693966.43	1249994.39	-	2.5
11	693926.85	1250015.97	-	2.5
12	693910.8	1249985	-	2.5
13	693939.39	1249987.77	-	2.5
14	693969.51	1249967.4	-	2.5
15	693972.69	1249988.39	-	2.5
16	693985.32	1250006.45	-	2.5
17	694030.21	1250039.42	-	2.5
18	694055.75	1250057.87	-	2.5
19	694070.83	1250063.65	-	2.5
20	694101.02	1250077.25	-	2.5
1	694132.01	1250096.26	-	2.5
1	690439.99	1243867.13	-	2.5
2	690429.99	1243867.13	-	2.5
3	690429.99	1243877.13	-	2.5
4	690439.99	1243877.13	-	2.5
1	690439.99	1243867.13	-	2.5
1	690504.55	1243793.51	-	2.5
2	690491.26	1243833.63	-	2.5
3	690449.49	1243906.42	-	2.5
4	690436.45	1243929.73	-	2.5
5	690396.41	1243990.33	-	2.5
6	690378.01	1244017.2	-	2.5
7	690286.19	1244144.24	-	2.5
8	690176.75	1244140.72	-	2.5
9	690168.5	1244117.28	-	2.5
10	690174.08	1244112.42	-	2.5
11	690176.02	1244071.64	-	2.5

ДОКУМЕНТ ПОДПИСАН
ЭЛЕКТРОННОЙ ПОДПИСЬЮ
Сертификат: 839971481847979980055521910400019784 43
Владелец: ПУБЛИЧНО-ПРАВОВАЯ КОМПАНИЯ РОСКАДАСТР
Действителен: с 24.12.2025 по 19.03.2027

полное наименование должности		инициалы, фамилия

Земельный участок
вид объекта недвижимости

Лист № 231 раздела 3.2	Всего листов раздела 3.2: 237	Всего разделов: 8	Всего листов выписки: 759

12.10.2026г. № КУВИ-001/2026-139152748	
Кадастровый номер:	42:17:0101038:164(Единое землепользование)

1	2	3	4	5
12	690201.67	1244032.22	-	2.5
13	690220.78	1243996.74	-	2.5
14	690217.29	1243967.45	-	2.5
15	690244.65	1243962.1	-	2.5
16	690263.23	1243988.22	-	2.5
17	690294.16	1244015.96	-	2.5
18	690309.99	1244003.29	-	2.5
19	690314.24	1243938.77	-	2.5
20	690335.9	1243932.6	-	2.5
21	690344.94	1243956.09	-	2.5
22	690332.65	1243999.95	-	2.5
23	690334.92	1244016.95	-	2.5
24	690348.39	1244026.13	-	2.5
25	690358.29	1243959.58	-	2.5
26	690381.73	1243948.64	-	2.5
27	690372.24	1243990.54	-	2.5
28	690392.92	1243983.45	-	2.5
29	690401.05	1243965.27	-	2.5
30	690399.45	1243935.93	-	2.5
31	690417.78	1243920.71	-	2.5
32	690416.21	1243850.09	-	2.5
33	690417.88	1243849.02	-	2.5
34	690417.88	1243848.36	-	2.5
1	690504.55	1243793.51	-	2.5
1	690528.56	1243922.19	-	2.5
2	690518.56	1243922.19	-	2.5
3	690518.56	1243932.19	-	2.5
4	690528.56	1243932.19	-	2.5
1	690528.56	1243922.19	-	2.5

ДОКУМЕНТ ПОДПИСАН
ЭЛЕКТРОННОЙ ПОДПИСЬЮ
Сертификат: 839971481847979980055521910400019784 43
Владелец: ПУБЛИЧНО-ПРАВОВАЯ КОМПАНИЯ РОСКАДАСТР
Действителен: с 24.12.2025 по 19.03.2027

полное наименование должности	инициалы, фамилия

Земельный участок
вид объекта недвижимости

Лист № 232 раздела 3.2	Всего листов раздела 3.2: 237	Всего разделов: 8	Всего листов выписки: 759

12.10.2026г. № КУВИ-001/2026-139152748	
Кадастровый номер:	42:17:0101038:164(Единое землепользование)

1	2	3	4	5
1	690556.07	1243923.07	-	2.5
2	690567.77	1243960.85	-	2.5
3	690606.19	1243977.67	-	2.5
4	690637.57	1243983.76	-	2.5
5	690600.24	1244015.84	-	2.5
6	690567.68	1244017.92	-	2.5
7	690503.98	1244085.91	-	2.5
8	690477.33	1244109.59	-	2.5
9	690458.95	1244138.53	-	2.5
10	690437.28	1244141.73	-	2.5
11	690434.33	1244130.93	-	2.5
12	690389.09	1244112.91	-	2.5
13	690349.5	1244104.28	-	2.5
14	690337.55	1244116.77	-	2.5
15	690339.48	1244142.54	-	2.5
16	690292.27	1244142.65	-	2.5
17	690381.29	1244019.49	-	2.5
18	690399.6	1244035.23	-	2.5
19	690433.61	1244037.2	-	2.5
20	690433.37	1244026.33	-	2.5
21	690399.73	1243992.57	-	2.5
22	690439.87	1243931.82	-	2.5
23	690425.31	1243969.45	-	2.5
24	690428.84	1244006.05	-	2.5
25	690446.52	1244007.02	-	2.5
26	690502.62	1243963.66	-	2.5
27	690518.44	1243880.43	-	2.5
28	690535.34	1243907.23	-	2.5
1	690556.07	1243923.07	-	2.5

ДОКУМЕНТ ПОДПИСАН
ЭЛЕКТРОННОЙ ПОДПИСЬЮ
Сертификат: 839971481847979980055521910400019784 43
Владелец: ПУБЛИЧНО-ПРАВОВАЯ КОМПАНИЯ РОСКАДАСТР
Действителен: с 24.12.2025 по 19.03.2027

полное наименование должности		инициалы, фамилия

Земельный участок
вид объекта недвижимости

Лист № 233 раздела 3.2	Всего листов раздела 3.2: 237	Всего разделов: 8	Всего листов выписки: 759

12.10.2026г. № КУВИ-001/2026-139152748	
Кадастровый номер:	42:17:0101038:164(Единое землепользование)

1	2	3	4	5
1	689065.44	1241641.76	-	2.5
2	689055.44	1241641.76	-	2.5
3	689055.44	1241651.76	-	2.5
4	689065.44	1241651.76	-	2.5
1	689065.44	1241641.76	-	2.5
1	689221.13	1241571.87	-	2.5
2	689225.66	1241592.15	-	2.5
3	689185.22	1241606.63	-	2.5
4	689165.6	1241641.03	-	2.5
5	689158.81	1241641.18	-	2.5
6	689150.33	1241626.43	-	2.5
7	689130.39	1241645.89	-	2.5
8	689111.16	1241636.81	-	2.5
9	689090.95	1241644.05	-	2.5
10	689087.26	1241661.79	-	2.5
11	689114.78	1241677.49	-	2.5
12	689104.43	1241700.81	-	2.5
13	689064.87	1241693.54	-	2.5
14	689045.92	1241696.68	-	2.5
15	689001.98	1241675.91	-	2.5
16	689028.87	1241663.09	-	2.5
17	689014.72	1241637.59	-	2.5
18	689018.55	1241626.63	-	2.5
19	689062.97	1241607.99	-	2.5
20	689093	1241614.11	-	2.5
21	689108.78	1241590.67	-	2.5
22	689133.77	1241614.57	-	2.5
23	689160.78	1241607.18	-	2.5
24	689188.66	1241578.03	-	2.5

ДОКУМЕНТ ПОДПИСАН
ЭЛЕКТРОННОЙ ПОДПИСЬЮ
Сертификат: 839971481847979980055521910400019784 43
Владелец: ПУБЛИЧНО-ПРАВОВАЯ КОМПАНИЯ РОСКАДАСТР
Действителен: с 24.12.2025 по 19.03.2027

полное наименование должности		инициалы, фамилия

Земельный участок
вид объекта недвижимости

Лист № 234 раздела 3.2	Всего листов раздела 3.2: 237	Всего разделов: 8	Всего листов выписки: 759

12.10.2026г. № КУВИ-001/2026-139152748	
Кадастровый номер:	42:17:0101038:164(Единое землепользование)

1	2	3	4	5
1	689221.13	1241571.87	-	2.5
1	691274.51	1243845.27	-	-
2	691300.56	1243831.71	-	-
3	691321.77	1243820.9	-	-
4	691336.25	1243813.87	-	-
5	691338.45	1243816.17	-	-
6	691363.14	1243800.84	-	-
7	691417.63	1243774.28	-	-
8	691469.49	1243749.85	-	-
9	691491.95	1243738.5	-	-
10	691467.9	1243780.47	-	-
11	691463.49	1243794.26	-	-
12	691471.09	1243830.77	-	-
13	691503.17	1243868.1	-	-
14	691445.35	1243895.2	-	-
15	691434.27	1243885.93	-	-
16	691399.42	1243907.08	-	-
17	691332.82	1243905.83	-	-
18	691304	1243892.9	-	-
19	691315.8	1243873.61	-	-
20	691283.44	1243870.25	-	-
21	691248.36	1243910.44	-	-
22	691273.39	1243937.05	-	-
23	691249.64	1243968.83	-	-
24	691222.6	1243974.86	-	-
25	691207.82	1243981.98	-	-
26	691182.92	1243962.16	-	-
27	691147.73	1243968.37	-	-
28	691132.77	1243950.76	-	-

ДОКУМЕНТ ПОДПИСАН
ЭЛЕКТРОННОЙ ПОДПИСЬЮ
Сертификат: 839971481847979980055521910400019784 43
Владелец: ПУБЛИЧНО-ПРАВОВАЯ КОМПАНИЯ РОСКАДАСТР
Действителен: с 24.12.2025 по 19.03.2027

полное наименование должности	инициалы, фамилия

Земельный участок
вид объекта недвижимости

Лист № 235 раздела 3.2	Всего листов раздела 3.2: 237	Всего разделов: 8	Всего листов выписки: 759

12.10.2026г. № КУВИ-001/2026-139152748	
Кадастровый номер:	42:17:0101038:164(Единое землепользование)

1	2	3	4	5
29	691286.42	1243868.05	-	-
30	691269.75	1243861.31	-	-
31	691253.06	1243858.35	-	-
32	691277.24	1243850.01	-	-
1	691274.51	1243845.27	-	-
1	690874.67	1244045.86	-	-
2	690863.01	1244051.91	-	-
3	690843.53	1244062.02	-	-
4	690844.44	1244058.46	-	-
5	690856.13	1244052.28	-	-
6	690851.85	1244042.87	-	-
7	690872.13	1244038.34	-	-
1	690874.67	1244045.86	-	-
1	694337.78	1242236.42	-	-
2	694336.79	1242237.09	-	-
3	694303.23	1242254.23	-	-
4	694334.7	1242233.58	-	-
1	694337.78	1242236.42	-	-
1	691013.14	1243942.17	-	-
2	691012.25	1243942.63	-	-
3	691012.7	1243943.52	-	-
4	691013.59	1243943.06	-	-
1	691013.14	1243942.17	-	-
1	691067.65	1243910.36	-	-
2	691078.57	1243912.84	-	-
3	691074.83	1243927.87	-	-
4	691083.55	1243930.56	-	-
5	691052.32	1243940.73	-	-
6	691067.39	1243944.28	-	-

ДОКУМЕНТ ПОДПИСАН
ЭЛЕКТРОННОЙ ПОДПИСЬЮ
Сертификат: 839971481847979980055521910400019784 43
Владелец: ПУБЛИЧНО-ПРАВОВАЯ КОМПАНИЯ РОСКАДАСТР
Действителен: с 24.12.2025 по 19.03.2027

полное наименование должности		инициалы, фамилия

Земельный участок
вид объекта недвижимости

Лист № 236 раздела 3.2	Всего листов раздела 3.2: 237	Всего разделов: 8	Всего листов выписки: 759

12.10.2026г. № КУВИ-001/2026-139152748	
Кадастровый номер:	42:17:0101038:164(Единое землепользование)

1	2	3	4	5
7	691062.91	1243946.49	-	-
8	691059.61	1243943.46	-	-
9	691000.5	1243945.82	-	-
10	690981.25	1243935.38	-	-
1	691067.65	1243910.36	-	-
1	691067.65	1243950.84	-	-
2	691076.59	1243946.44	-	-
3	691111.12	1243954.57	-	-
4	691083.82	1243965.71	-	-
1	691067.65	1243950.84	-	-
1	691491.79	1243731.72	-	-
2	691466.83	1243744.47	-	-
3	691415	1243768.64	-	-
4	691491.55	1243721.11	-	-
1	691491.79	1243731.72	-	-
1	690982.84	1243960.85	-	-
2	690983.18	1243961.15	-	-
3	691010.35	1243972.35	-	-
4	690994.05	1243980.91	-	-
5	690983.06	1243986.81	-	-
6	690980.99	1243985.51	-	-
7	690964.21	1243974.05	-	-
8	690973.39	1243967.71	-	-
1	690982.84	1243960.85	-	-
1	694186.52	1242324.06	-	-
2	694193.87	1242320.27	-	-
3	694218.16	1242307.63	-	-
4	694219.28	1242309.34	-	-
5	694242.9	1242335.1	-	-

ДОКУМЕНТ ПОДПИСАН
ЭЛЕКТРОННОЙ ПОДПИСЬЮ
Сертификат: 839971481847979980055521910400019784 43
Владелец: ПУБЛИЧНО-ПРАВОВАЯ КОМПАНИЯ РОСКАДАСТР
Действителен: с 24.12.2025 по 19.03.2027

полное наименование должности	инициалы, фамилия

Земельный участок
вид объекта недвижимости

Лист № 237 раздела 3.2	Всего листов раздела 3.2: 237	Всего разделов: 8	Всего листов выписки: 759

12.10.2026г. № КУВИ-001/2026-139152748	
Кадастровый номер:	42:17:0101038:164(Единое землепользование)

1	2	3	4	5
6	694306.35	1242393.16	-	-
7	694333.44	1242424.9	-	-
8	694315.73	1242442.8	-	-
9	694290.8	1242468.06	-	-
10	694225.27	1242383.12	-	-
11	694208.09	1242360.86	-	-
12	694032.88	1242485.67	-	-
13	694009.89	1242490.25	-	-
14	693993.32	1242478.39	-	-
15	693975.73	1242446.97	-	-
1	694186.52	1242324.06	-	-

ДОКУМЕНТ ПОДПИСАН
ЭЛЕКТРОННОЙ ПОДПИСЬЮ
Сертификат: 839971481847979980055521910400019784 43
Владелец: ПУБЛИЧНО-ПРАВОВАЯ КОМПАНИЯ РОСКАДАСТР
Действителен: с 24.12.2025 по 19.03.2027

полное наименование должности		инициалы, фамилия

Выписка из Единого государственного реестра недвижимости об объекте недвижимости

Сведения о частях земельного участка

Земельный участок
вид объекта недвижимости

Лист № 1 раздела 4	Всего листов раздела 4: 21	Всего разделов: 8	Всего листов выписки: 759

12.10.2026г. № КУВИ-001/2026-139152748	
Кадастровый номер:	42:17:0101038:164(Единое землепользование)

План (чертеж, схема) части земельного участка	Учетный номер части: 42:17:0101038:164/1



Масштаб 1:9000	Условные обозначения:		

ДОКУМЕНТ ПОДПИСАН
ЭЛЕКТРОННОЙ ПОДПИСЬЮ
Сертификат: 839971481847979980055521910400019784 43
Владелец: ПУБЛИЧНО-ПРАВОВАЯ КОМПАНИЯ РОСКАДАСТР
Действителен: с 24.12.2025 по 19.03.2027

полное наименование должности		инициалы, фамилия

Земельный участок
вид объекта недвижимости

Лист № 2 раздела 4	Всего листов раздела 4: 21	Всего разделов: 8	Всего листов выписки: 759

12.10.2026г. № КУВИ-001/2026-139152748	
Кадастровый номер:	42:17:0101038:164(Единое землепользование)

План (чертеж, схема) части земельного участка	Учетный номер части: 42:17:0101038:164/2



Масштаб 1:8000	Условные обозначения:		

ДОКУМЕНТ ПОДПИСАН
ЭЛЕКТРОННОЙ ПОДПИСЬЮ
Сертификат: 839971481847979980055521910400019784 43
Владелец: ПУБЛИЧНО-ПРАВОВАЯ КОМПАНИЯ РОСКАДАСТР
Действителен: с 24.12.2025 по 19.03.2027

полное наименование должности		инициалы, фамилия

Земельный участок
вид объекта недвижимости

Лист № 3 раздела 4	Всего листов раздела 4: 21	Всего разделов: 8	Всего листов выписки: 759

12.10.2026г. № КУВИ-001/2026-139152748	
Кадастровый номер:	42:17:0101038:164(Единое землепользование)

План (чертеж, схема) части земельного участка	Учетный номер части: 42:17:0101038:164/3



Масштаб 1:9000	Условные обозначения:		

ДОКУМЕНТ ПОДПИСАН
ЭЛЕКТРОННОЙ ПОДПИСЬЮ
Сертификат: 839971481847979980055521910400019784 43
Владелец: ПУБЛИЧНО-ПРАВОВАЯ КОМПАНИЯ РОСКАДАСТР
Действителен: с 24.12.2025 по 19.03.2027

полное наименование должности		инициалы, фамилия

Земельный участок
вид объекта недвижимости

Лист № 4 раздела 4	Всего листов раздела 4: 21	Всего разделов: 8	Всего листов выписки: 759

12.10.2026г. № КУВИ-001/2026-139152748	
Кадастровый номер:	42:17:0101038:164(Единое землепользование)

План (чертеж, схема) части земельного участка	Учетный номер части: 42:17:0101038:164/5



Масштаб 1:1000	Условные обозначения:		

полное наименование должности	ДОКУМЕНТ ПОДПИСАН ЭЛЕКТРОННОЙ ПОДПИСЬЮ Сертификат: 839971481847979980055521910400019784 43 Владелец: ПУБЛИЧНО-ПРАВОВАЯ КОМПАНИЯ РОСКАДАСТР Действителен: с 24.12.2025 по 19.03.2027	инициалы, фамилия

Земельный участок
вид объекта недвижимости

Лист № 5 раздела 4	Всего листов раздела 4: 21	Всего разделов: 8	Всего листов выписки: 759

12.10.2026г. № КУВИ-001/2026-139152748	
Кадастровый номер:	42:17:0101038:164(Единое землепользование)

План (чертеж, схема) части земельного участка	Учетный номер части: 42:17:0101038:164/6



Масштаб 1:40000	Условные обозначения:		

ДОКУМЕНТ ПОДПИСАН
ЭЛЕКТРОННОЙ ПОДПИСЬЮ
Сертификат: 839971481847979980055521910400019784 43
Владелец: ПУБЛИЧНО-ПРАВОВАЯ КОМПАНИЯ РОСКАДАСТР
Действителен: с 24.12.2025 по 19.03.2027

полное наименование должности		инициалы, фамилия

Земельный участок
вид объекта недвижимости

Лист № 6 раздела 4	Всего листов раздела 4: 21	Всего разделов: 8	Всего листов выписки: 759

12.10.2026г. № КУВИ-001/2026-139152748	
Кадастровый номер:	42:17:0101038:164(Единое землепользование)

План (чертеж, схема) части земельного участка	Учетный номер части: 42:17:0101038:164/7



Масштаб 1:40000	Условные обозначения:		

ДОКУМЕНТ ПОДПИСАН
ЭЛЕКТРОННОЙ ПОДПИСЬЮ
Сертификат: 839971481847979980055521910400019784 43
Владелец: ПУБЛИЧНО-ПРАВОВАЯ КОМПАНИЯ РОСКАДАСТР
Действителен: с 24.12.2025 по 19.03.2027

полное наименование должности		инициалы, фамилия

Земельный участок
вид объекта недвижимости

Лист № 7 раздела 4	Всего листов раздела 4: 21	Всего разделов: 8	Всего листов выписки: 759

12.10.2026г. № КУВИ-001/2026-139152748	
Кадастровый номер:	42:17:0101038:164(Единое землепользование)

План (чертеж, схема) части земельного участка	Учетный номер части: 42:17:0101038:164/8



Масштаб 1:40000	Условные обозначения:		

ДОКУМЕНТ ПОДПИСАН
ЭЛЕКТРОННОЙ ПОДПИСЬЮ
Сертификат: 839971481847979980055521910400019784 43
Владелец: ПУБЛИЧНО-ПРАВОВАЯ КОМПАНИЯ РОСКАДАСТР
Действителен: с 24.12.2025 по 19.03.2027

полное наименование должности		инициалы, фамилия

Земельный участок
вид объекта недвижимости

Лист № 8 раздела 4	Всего листов раздела 4: 21	Всего разделов: 8	Всего листов выписки: 759

12.10.2026г. № КУВИ-001/2026-139152748	
Кадастровый номер:	42:17:0101038:164(Единое землепользование)

План (чертеж, схема) части земельного участка	Учетный номер части: 42:17:0101038:164/9



Масштаб 1:40000	Условные обозначения:		

ДОКУМЕНТ ПОДПИСАН
ЭЛЕКТРОННОЙ ПОДПИСЬЮ
Сертификат: 839971481847979980055521910400019784 43
Владелец: ПУБЛИЧНО-ПРАВОВАЯ КОМПАНИЯ РОСКАДАСТР
Действителен: с 24.12.2025 по 19.03.2027

полное наименование должности		инициалы, фамилия

Земельный участок
вид объекта недвижимости

Лист № 9 раздела 4	Всего листов раздела 4: 21	Всего разделов: 8	Всего листов выписки: 759

12.10.2026г. № КУВИ-001/2026-139152748	
Кадастровый номер:	42:17:0101038:164(Единое землепользование)

План (чертеж, схема) части земельного участка	Учетный номер части: 42:17:0101038:164/10



Масштаб 1:300	Условные обозначения:		

ДОКУМЕНТ ПОДПИСАН
ЭЛЕКТРОННОЙ ПОДПИСЬЮ
Сертификат: 839971481847979980055521910400019784 43
Владелец: ПУБЛИЧНО-ПРАВОВАЯ КОМПАНИЯ РОСКАДАСТР
Действителен: с 24.12.2025 по 19.03.2027

полное наименование должности		инициалы, фамилия

Земельный участок
вид объекта недвижимости

Лист № 10 раздела 4	Всего листов раздела 4: 21	Всего разделов: 8	Всего листов выписки: 759

12.10.2026г. № КУВИ-001/2026-139152748	
Кадастровый номер:	42:17:0101038:164(Единое землепользование)

План (чертеж, схема) части земельного участка	Учетный номер части: 42:17:0101038:164/11



Масштаб 1:50000	Условные обозначения:		

ДОКУМЕНТ ПОДПИСАН
ЭЛЕКТРОННОЙ ПОДПИСЬЮ
Сертификат: 839971481847979980055521910400019784 43
Владелец: ПУБЛИЧНО-ПРАВОВАЯ КОМПАНИЯ РОСКАДАСТР
Действителен: с 24.12.2025 по 19.03.2027

полное наименование должности		инициалы, фамилия

Земельный участок
вид объекта недвижимости

Лист № 11 раздела 4	Всего листов раздела 4: 21	Всего разделов: 8	Всего листов выписки: 759

12.10.2026г. № КУВИ-001/2026-139152748	
Кадастровый номер:	42:17:0101038:164(Единое землепользование)

План (чертеж, схема) части земельного участка	Учетный номер части: 42:17:0101038:164/12



Масштаб 1:4000	Условные обозначения:		

ДОКУМЕНТ ПОДПИСАН
ЭЛЕКТРОННОЙ ПОДПИСЬЮ
Сертификат: 839971481847979980055521910400019784 43
Владелец: ПУБЛИЧНО-ПРАВОВАЯ КОМПАНИЯ РОСКАДАСТР
Действителен: с 24.12.2025 по 19.03.2027

полное наименование должности		инициалы, фамилия

Земельный участок
вид объекта недвижимости

Лист № 12 раздела 4	Всего листов раздела 4: 21	Всего разделов: 8	Всего листов выписки: 759

12.10.2026г. № КУВИ-001/2026-139152748	
Кадастровый номер:	42:17:0101038:164(Единое землепользование)

План (чертеж, схема) части земельного участка	Учетный номер части: 42:17:0101038:164/13

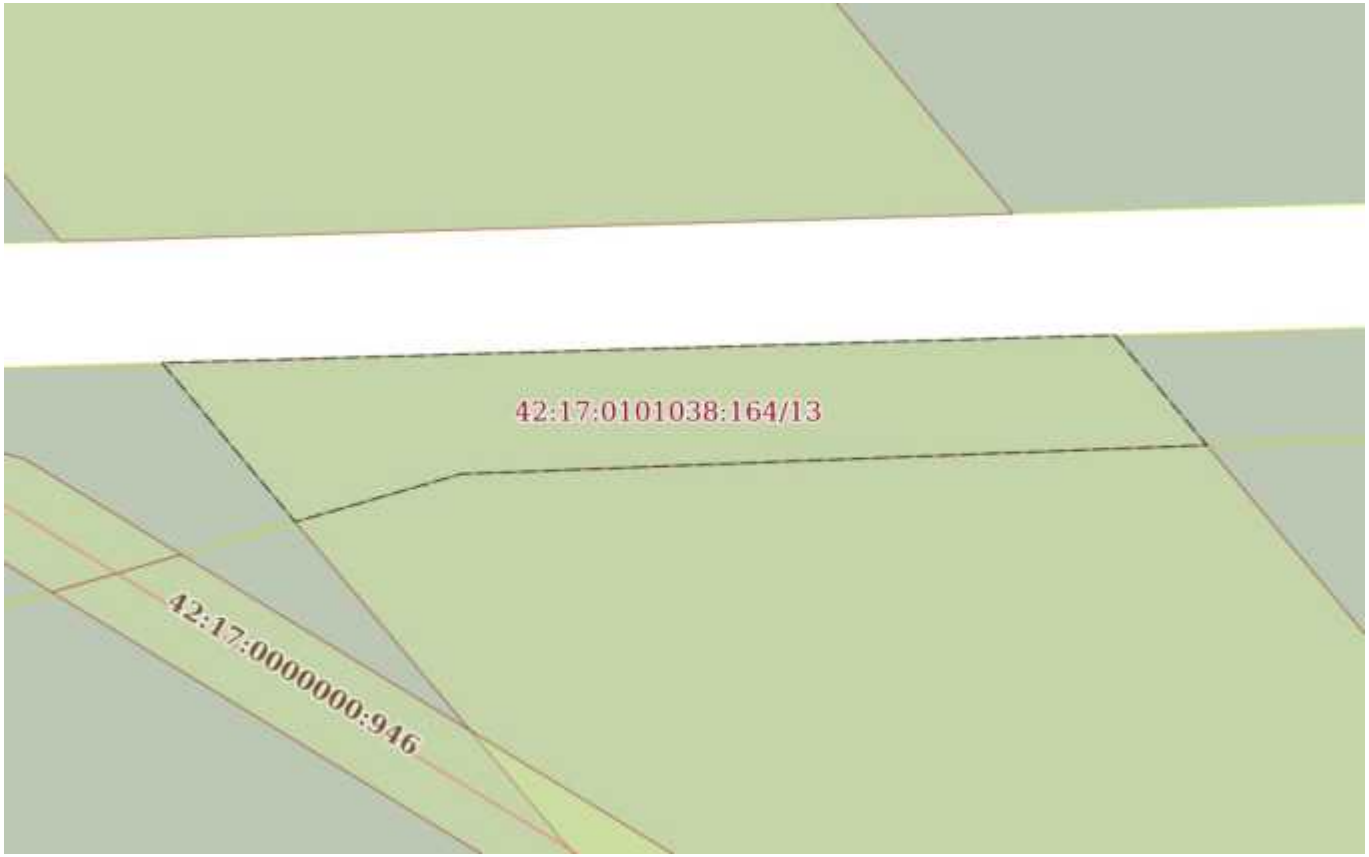

Масштаб 1:300	Условные обозначения:		

полное наименование должности	ДОКУМЕНТ ПОДПИСАН ЭЛЕКТРОННОЙ ПОДПИСЬЮ Сертификат: 839971481847979980055521910400019784 43 Владелец: ПУБЛИЧНО-ПРАВОВАЯ КОМПАНИЯ РОСКАДАСТР Действителен: с 24.12.2025 по 19.03.2027	инициалы, фамилия

Земельный участок
вид объекта недвижимости

Лист № 13 раздела 4	Всего листов раздела 4: 21	Всего разделов: 8	Всего листов выписки: 759

12.10.2026г. № КУВИ-001/2026-139152748	
Кадастровый номер:	42:17:0101038:164(Единое землепользование)

План (чертеж, схема) части земельного участка	Учетный номер части: 42:17:0101038:164/14



Масштаб 1:400	Условные обозначения:		

полное наименование должности	ДОКУМЕНТ ПОДПИСАН ЭЛЕКТРОННОЙ ПОДПИСЬЮ Сертификат: 839971481847979980055521910400019784 43 Владелец: ПУБЛИЧНО-ПРАВОВАЯ КОМПАНИЯ РОСКАДАСТР Действителен: с 24.12.2025 по 19.03.2027	инициалы, фамилия

Земельный участок
вид объекта недвижимости

Лист № 14 раздела 4	Всего листов раздела 4: 21	Всего разделов: 8	Всего листов выписки: 759

12.10.2026г. № КУВИ-001/2026-139152748	
Кадастровый номер:	42:17:0101038:164(Единое землепользование)

План (чертеж, схема) части земельного участка	Учетный номер части: 42:17:0101038:164/15

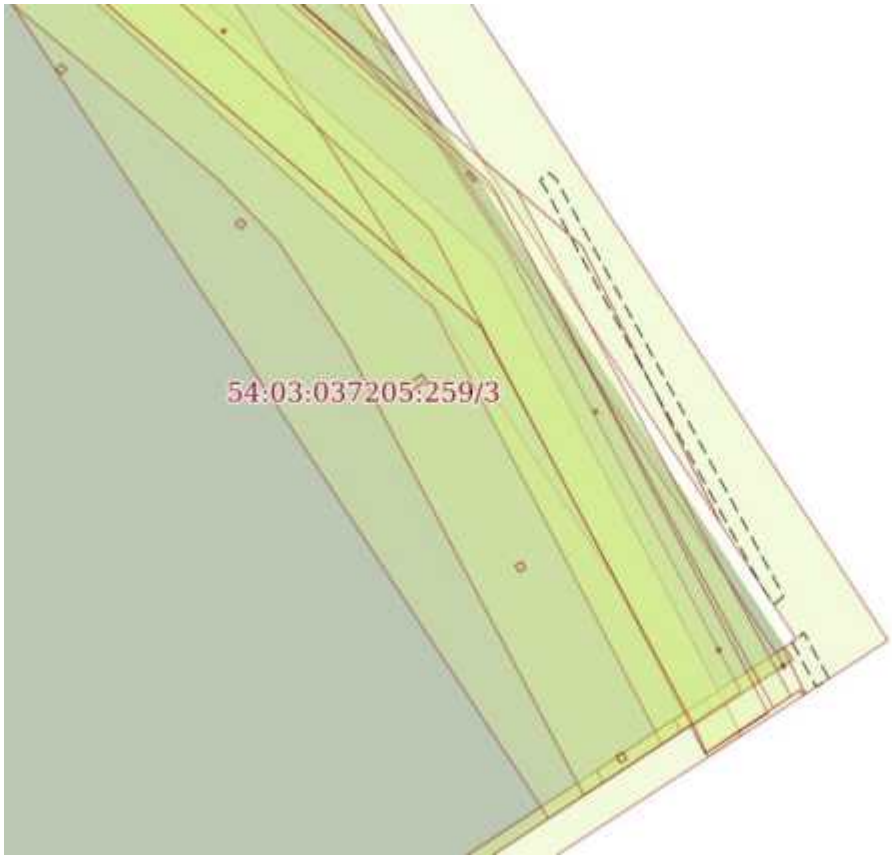

Масштаб 1:2000	Условные обозначения:		

полное наименование должности	ДОКУМЕНТ ПОДПИСАН ЭЛЕКТРОННОЙ ПОДПИСЬЮ Сертификат: 839971481847979980055521910400019784 43 Владелец: ПУБЛИЧНО-ПРАВОВАЯ КОМПАНИЯ РОСКАДАСТР Действителен: с 24.12.2025 по 19.03.2027	инициалы, фамилия

Земельный участок
вид объекта недвижимости

Лист № 15 раздела 4	Всего листов раздела 4: 21	Всего разделов: 8	Всего листов выписки: 759

12.10.2026г. № КУВИ-001/2026-139152748	
Кадастровый номер:	42:17:0101038:164(Единое землепользование)

План (чертеж, схема) части земельного участка	Учетный номер части: 42:17:0101038:164/16



Масштаб 1:40000	Условные обозначения:		

ДОКУМЕНТ ПОДПИСАН
ЭЛЕКТРОННОЙ ПОДПИСЬЮ
Сертификат: 839971481847979980055521910400019784 43
Владелец: ПУБЛИЧНО-ПРАВОВАЯ КОМПАНИЯ РОСКАДАСТР
Действителен: с 24.12.2025 по 19.03.2027

полное наименование должности		инициалы, фамилия

Земельный участок
вид объекта недвижимости

Лист № 16 раздела 4	Всего листов раздела 4: 21	Всего разделов: 8	Всего листов выписки: 759

12.10.2026г. № КУВИ-001/2026-139152748	
Кадастровый номер:	42:17:0101038:164(Единое землепользование)

План (чертеж, схема) части земельного участка	Учетный номер части: 42:17:0101038:164/17



Масштаб 1:40000	Условные обозначения:		

ДОКУМЕНТ ПОДПИСАН
ЭЛЕКТРОННОЙ ПОДПИСЬЮ
Сертификат: 839971481847979980055521910400019784 43
Владелец: ПУБЛИЧНО-ПРАВОВАЯ КОМПАНИЯ РОСКАДАСТР
Действителен: с 24.12.2025 по 19.03.2027

полное наименование должности		инициалы, фамилия

Земельный участок
вид объекта недвижимости

Лист № 17 раздела 4	Всего листов раздела 4: 21	Всего разделов: 8	Всего листов выписки: 759

12.10.2026г. № КУВИ-001/2026-139152748	
Кадастровый номер:	42:17:0101038:164(Единое землепользование)

План (чертеж, схема) части земельного участка	Учетный номер части: 42:17:0101038:164/18



Масштаб 1:40000	Условные обозначения:		

ДОКУМЕНТ ПОДПИСАН
ЭЛЕКТРОННОЙ ПОДПИСЬЮ
Сертификат: 839971481847979980055521910400019784 43
Владелец: ПУБЛИЧНО-ПРАВОВАЯ КОМПАНИЯ РОСКАДАСТР
Действителен: с 24.12.2025 по 19.03.2027

полное наименование должности		инициалы, фамилия

Земельный участок
вид объекта недвижимости

Лист № 18 раздела 4	Всего листов раздела 4: 21	Всего разделов: 8	Всего листов выписки: 759

12.10.2026г. № КУВИ-001/2026-139152748	
Кадастровый номер:	42:17:0101038:164(Единое землепользование)

План (чертеж, схема) части земельного участка	Учетный номер части: 42:17:0101038:164/19



Масштаб 1:40000	Условные обозначения:		

ДОКУМЕНТ ПОДПИСАН
ЭЛЕКТРОННОЙ ПОДПИСЬЮ
Сертификат: 839971481847979980055521910400019784 43
Владелец: ПУБЛИЧНО-ПРАВОВАЯ КОМПАНИЯ РОСКАДАСТР
Действителен: с 24.12.2025 по 19.03.2027

полное наименование должности		инициалы, фамилия

Земельный участок
вид объекта недвижимости

Лист № 19 раздела 4	Всего листов раздела 4: 21	Всего разделов: 8	Всего листов выписки: 759

12.10.2026г. № КУВИ-001/2026-139152748	
Кадастровый номер:	42:17:0101038:164(Единое землепользование)

План (чертеж, схема) части земельного участка	Учетный номер части: 42:17:0101038:164/20



Масштаб 1:200	Условные обозначения:		

ДОКУМЕНТ ПОДПИСАН
ЭЛЕКТРОННОЙ ПОДПИСЬЮ
Сертификат: 839971481847979980055521910400019784 43
Владелец: ПУБЛИЧНО-ПРАВОВАЯ КОМПАНИЯ РОСКАДАСТР
Действителен: с 24.12.2025 по 19.03.2027

полное наименование должности		инициалы, фамилия

Земельный участок
вид объекта недвижимости

Лист № 20 раздела 4	Всего листов раздела 4: 21	Всего разделов: 8	Всего листов выписки: 759

12.10.2026г. № КУВИ-001/2026-139152748	
Кадастровый номер:	42:17:0101038:164(Единое землепользование)

План (чертеж, схема) части земельного участка	Учетный номер части: 42:17:0101038:164/21

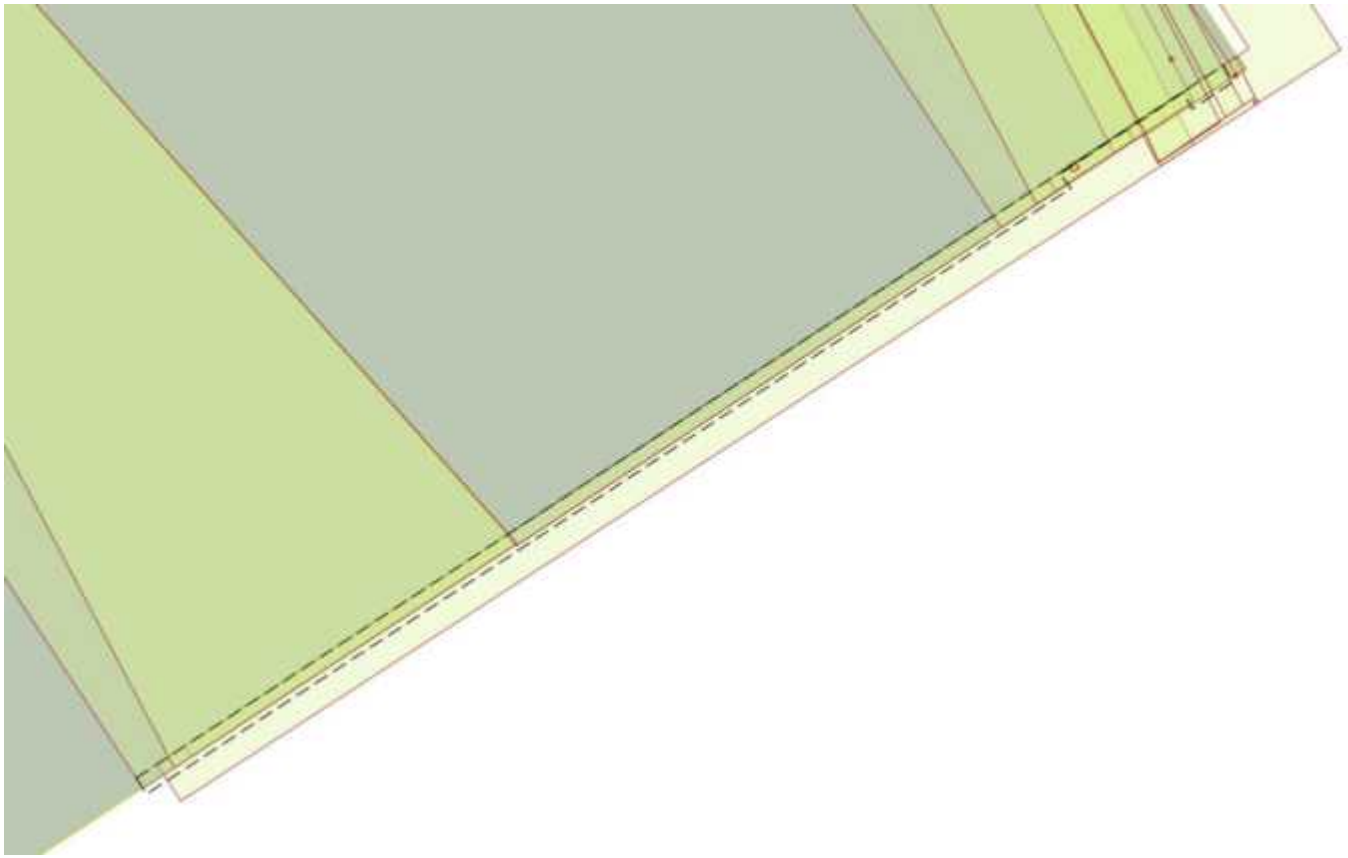

Масштаб 1:2000	Условные обозначения:		

ДОКУМЕНТ ПОДПИСАН
ЭЛЕКТРОННОЙ ПОДПИСЬЮ
Сертификат: 839971481847979980055521910400019784 43
Владелец: ПУБЛИЧНО-ПРАВОВАЯ КОМПАНИЯ РОСКАДАСТР
Действителен: с 24.12.2025 по 19.03.2027

полное наименование должности		инициалы, фамилия

Земельный участок
вид объекта недвижимости

Лист № 21 раздела 4	Всего листов раздела 4: 21	Всего разделов: 8	Всего листов выписки: 759

12.10.2026г. № КУВИ-001/2026-139152748	
Кадастровый номер:	42:17:0101038:164(Единое землепользование)

План (чертеж, схема) части земельного участка	Учетный номер части: 42:17:0101038:164/22



Масштаб 1:40000	Условные обозначения:		

ДОКУМЕНТ ПОДПИСАН
ЭЛЕКТРОННОЙ ПОДПИСЬЮ
Сертификат: 839971481847979980055521910400019784 43
Владелец: ПУБЛИЧНО-ПРАВОВАЯ КОМПАНИЯ РОСКАДАСТР
Действителен: с 24.12.2025 по 19.03.2027

полное наименование должности		инициалы, фамилия

Выписка из Единого государственного реестра недвижимости об объекте недвижимости

Сведения о частях земельного участка

Земельный участок
вид объекта недвижимости

Лист № 1 раздела 4.1	Всего листов раздела 4.1: 22	Всего разделов: 8	Всего листов выписки: 759

12.10.2026г. № КУВИ-001/2026-139152748	
Кадастровый номер:	42:17:0101038:164(Единое землепользование)

Учетный номер части	Площадь, м2	Содержание ограничения в использовании или ограничения права на объект недвижимости или обременения объекта недвижимости
1	2	3
42:17:0101038:164/1	27272	вид ограничения (обременения): ограничения прав на земельный участок, предусмотренные статьей 56 Земельного кодекса Российской Федерации; Срок действия: не установлен; реквизиты документа-основания: информационное письмо от 18.09.2012 № б/н выдан: ОАО "МРСК Сибири"; Содержание ограничения (обременения): Согласно Постановления Правительства РФ №160 от 24.02.2009г. "О порядке установления охранных зон объектов электросетевого хозяйства и особых условий использования земельных участков, расположенных в границах таких зон"; Реестровый номер границы: 42.17.2.15
42:17:0101038:164/2	18414	вид ограничения (обременения): ограничения прав на земельный участок, предусмотренные статьей 56 Земельного кодекса Российской Федерации; Срок действия: не установлен; реквизиты документа-основания: ст. 89 Федерального закона "Земельный кодекс Российской Федерации" (ред. от 05.04.2013) от 25.10.2001 № 136-ФЗ выдан: Государственная дума РФ; Содержание ограничения (обременения): Ограничения прав, установленные Правилами установления охранных зон объектов электросетевого хозяйства и особых условий использования земельных участков, расположенных в границах таких зон, утвержденными Постановлением Правительства Российской Федерации от 24.02.2009 г. №160; Реестровый номер границы: 42.17.2.38
42:17:0101038:164/3	27366	вид ограничения (обременения): ограничения прав на земельный участок, предусмотренные статьей 56 Земельного кодекса Российской Федерации; Срок действия: не установлен; реквизиты документа-основания: информационное письмо от 29.10.2012 № б/н выдан: по доверенности ОАО "МРСК Сибири"; Содержание ограничения (обременения): Согласно Постановления Правительства РФ №160 от 24.02.2009г. "О порядке

ДОКУМЕНТ ПОДПИСАН
ЭЛЕКТРОННОЙ ПОДПИСЬЮ
Сертификат: 839971481847979980055521910400019784 43
Владелец: ПУБЛИЧНО-ПРАВОВАЯ КОМПАНИЯ РОСКАДАСТР
Действителен: с 24.12.2025 по 19.03.2027

полное наименование должности		инициалы, фамилия

Земельный участок			
вид объекта недвижимости			
Лист № 2 раздела 4.1	Всего листов раздела 4.1: 22	Всего разделов: 8	Всего листов выписки: 759

12.10.2026г. № КУВИ-001/2026-139152748	
Кадастровый номер:	42:17:0101038:164(Единое землепользование)

		установления охранных зон объектов электросетевого хозяйства и особых условий использования земельных участков, расположенных в границах таких зон"; Реестровый номер границы: 42.17.2.24
42:17:0101038:164/5	466	вид ограничения (обременения): ограничения прав на земельный участок, предусмотренные статьей 56 Земельного кодекса Российской Федерации; Срок действия: не установлен; реквизиты документа-основания: постановление Правительства РФ "О порядке установления охранных зон объектов электросетевого хозяйства и особых условий использования земельных участков, расположенных в границах таких зон" от 24.02.2009 № 160 выдан: Правительство РФ; Содержание ограничения (обременения): Ограничения использования объектов недвижимости в границах охранной зоны воздушной линии электропередач установлены в соответствии с п. 8-15 «Правил установления охранных зон объектов электросетевого хозяйства и особых условий использования земельных участков, расположенных в границах таких зон», утвержденных Постановлением Правительства РФ № 160 от 24.02.2009 г. (в ред. от 26.08.2013г.) «О порядке установления охранных зон объектов электросетевого хозяйства и особых условий использования земельных участков, расположенных в границах таких зон»; Реестровый номер границы: 42.17.2.605
42:17:0101038:164/6	6992	вид ограничения (обременения): ограничения прав на земельный участок, предусмотренные статьей 56 Земельного кодекса Российской Федерации; Срок действия: не установлен; реквизиты документа-основания: постановление Правительства РФ "О порядке установления охранных зон объектов электросетевого хозяйства и особых условий использования земельных участков, расположенных в границах таких зон" от 24.02.2009 № 160 выдан: Правительство РФ; Содержание ограничения (обременения): Ограничение использования объектов недвижимости в границах зоны с особыми условиями использования территорий определено постановлением Правительства «О порядке установления охранных зон объектов электросетевого хозяйства и особых условий использования земельных участков, расположенных в границах таких зон» №160 от 24 февраля 2009 г. В охранной зоне воздушной линии электропередачи напряжением свыше 1000 вольт запрещается осуществлять любые действия, которые могут нарушить безопасную работу объектов электросетевого хозяйства, в том числе привести к их повреждению или уничтожению, и (или) повлечь причинение вреда жизни, здоровью граждан и имуществу физических или юридических лиц, а также повлечь нанесение экологического ущерба и возникновение пожаров, в

полное наименование должности	ДОКУМЕНТ ПОДПИСАН ЭЛЕКТРОННОЙ ПОДПИСЬЮ Сертификат: 839971481847979980055521910400019784 43 Владелец: ПУБЛИЧНО-ПРАВОВАЯ КОМПАНИЯ РОСКАДАСТР Действителен: с 24.12.2025 по 19.03.2027	инициалы, фамилия

Земельный участок
вид объекта недвижимости

Лист № 3 раздела 4.1	Всего листов раздела 4.1: 22	Всего разделов: 8	Всего листов выписки: 759

12.10.2026г. № КУВИ-001/2026-139152748	
Кадастровый номер:	42:17:0101038:164(Единое землепользование)

		том числе:а) набрасывать на провода и опоры воздушных линий электропередачи посторонние предметы, а также подниматься на опоры воздушных линий электропередачи;б) размещать любые объекты и предметы (материалы) в пределах созданных в соответствии с требованиями нормативно-технических документов проходов и подъездов для доступа к объектам электросетевого хозяйства, а также проводить любые работы и возводить сооружения, которые могут препятствовать доступу к объектам электросетевого хозяйства, без создания необходимых для такого доступа проходов и подъездов;в) находиться в пределах огороженной территории и помещениях распределительных устройств и подстанций, открывать двери и люки распределительных устройств и подстанций, производить переключения и подключения в электрических сетях (указанное требование не распространяется на работников, занятых выполнением разрешенных в установленном порядке работ), разводить огонь в пределах охранных зон вводных и распределительных устройств, подстанций, воздушных линий электропередачи, а также в охранных зонах кабельных линий электропередачи;г) размещать свалки.В охранных зонах, установленных для объектов электросетевого хозяйства напряжением свыше 1000 вольт, помимо действий, предусмотренных пунктом 8 настоящих Правил, запрещается:а) складировать или размещать хранилища любых, в том числе горюче-смазочных, материалов;б) размещать детские и спортивные площадки, стадионы, рынки, торговые точки, полевые станы, загоны для скота, гаражи и стоянки всех видов машин и механизмов, проводить любые мероприятия, связанные с большим скоплением людей, не занятых выполнением разрешенных в установленном порядке работ;в) использовать (запускать) любые летательные аппараты, в том числе воздушных змеев, спортивные модели летательных аппаратов;г) осуществлять проход судов с поднятыми стрелами кранов и других механизмов.В пределах охранных зон без письменного решения о согласовании сетевых организаций юридическим и физическим лицам запрещаются:а) строительство, капитальный ремонт, реконструкция или снос зданий и сооружений;б) горные, взрывные, мелиоративные работы, в том числе связанные с временным затоплением земель;в) посадка и вырубка деревьев и кустарников;г) проход судов, у которых расстояние по вертикали от верхнего крайнего габарита с грузом или без груза до нижней точки провеса проводов переходов воздушных линий электропередачи через водоемы менее минимально допустимого расстояния, в том числе с учетом максимального уровня подъема воды при паводке;д) проезд машин и механизмов, имеющих общую высоту с грузом или без груза от поверхности дороги более 4,5 метра;е) полив сельскохозяйственных культур в случае, если высота струи воды может составить свыше 3 метров;ж) полевые сельскохозяйственные работы с применением сельскохозяйственных машин и оборудования высотой более 4 метров.; Реестровый номер границы: 42.17.2.853
42:17:0101038:164/7	21797	вид ограничения (обременения): ограничения прав на земельный участок, предусмотренные статьей 56 Земельного кодекса Российской Федерации; Срок действия: не установлен; реквизиты документа-основания: постановление Коллегии Администрации Кемеровской области от 18.02.2019 № 95 выдан:

ДОКУМЕНТ ПОДПИСАН
ЭЛЕКТРОННОЙ ПОДПИСЬЮ
Сертификат: 839971481847979980055521910400019784 43
Владелец: ПУБЛИЧНО-ПРАВОВАЯ КОМПАНИЯ РОСКАДАСТР
Действителен: с 24.12.2025 по 19.03.2027

полное наименование должности		инициалы, фамилия

Земельный участок
вид объекта недвижимости

Лист № 4 раздела 4.1	Всего листов раздела 4.1: 22	Всего разделов: 8	Всего листов выписки: 759

12.10.2026г. № КУВИ-001/2026-139152748	
Кадастровый номер:	42:17:0101038:164(Единое землепользование)

		Коллегия Администрации Кемеровской области; Содержание ограничения (обременения): Ограничения (обременения), предусмотренные пунктами 14-16 Правил охраны газораспределительных сетей, утвержденных постановлением Правительства Российской Федерации от 20.11.2000 № 878 «Об утверждении Правил охраны газораспределительных сетей»; Реестровый номер границы: 42.00.2.523
42:17:0101038:164/8	12613	вид ограничения (обременения): ограничения прав на земельный участок, предусмотренные статьей 56 Земельного кодекса Российской Федерации; Срок действия: не установлен; реквизиты документа-основания: свидетельство от 25.11.2015 № 001530 выдан: -; Содержание ограничения (обременения): Ограничение использования объектов недвижимости в границах зоны с особыми условиями использования территорий определено постановлением Правительства Российской Федерации от 8 сентября 2017 г. № 1083 "Об утверждении Правил охраны магистральных газопроводов". В охранных зонах запрещается:а) перемещать, засыпать, повреждать и разрушать контрольно измерительные и контрольно диагностические пункты,предупредительные надписи, опознавательные и сигнальные знаки местонахождения магистральных газопроводов; б) открывать двери и люки необслуживаемых усилительных пунктов на кабельных линиях связи, калитки ограждений узлов линейной арматуры, двери установок электрохимической защиты, люки линейных и смотровых колодцев, открывать и закрывать краны, задвижки, отключать и включать средства связи, энергоснабжения, устройства телемеханики магистральных газопроводов; в) устраивать свалки, осуществлять сброс и слив едких и коррозионно-агрессивных веществ и горюче-смазочных материалов; г) складировать любые материалы, в том числе горюче-смазочные, или размещать хранилища любых материалов; д) повреждать берегозащитные, водовыпускные сооружения, земляные и иные сооружения (устройства), предохраняющие магистральный газопровод от разрушения; е) осуществлять постановку судов и плавучих объектов на якорь, добычу морских млекопитающих, рыболовство придонными орудиями добычи (вылова) водных биологических ресурсов, плавание с вытравленной якорь-цепью; ж) проводить дноуглубительные и другие работы, связанные с изменением дна и берегов водных объектов, за исключением работ,необходимых для технического обслуживания объекта магистрального газопровода; з) проводить работы с использованием ударно-импульсных устройств и вспомогательных механизмов, сбрасывать грузы; и) осуществлять рекреационную деятельность, кроме деятельности, предусмотренной подпунктом "ж" пункта 6 настоящих Правил, разводить костры и размещать источники огня; к) огораживать и перегораживать охранные зоны; л) размещать какие-либо здания, строения, сооружения, неотносящиеся к объектам, указанным в пункте 2 настоящих Правил, за исключением объектов, указанных в подпунктах "д" - "к" и "м"пункта 6 настоящих Правил; м) осуществлять несанкционированное подключение (присоединение) к магистральному газопроводу.;

ДОКУМЕНТ ПОДПИСАН
ЭЛЕКТРОННОЙ ПОДПИСЬЮ
Сертификат: 839971481847979980055521910400019784 43
Владелец: ПУБЛИЧНО-ПРАВОВАЯ КОМПАНИЯ РОСКАДАСТР
Действителен: с 24.12.2025 по 19.03.2027

полное наименование должности		инициалы, фамилия

Земельный участок
вид объекта недвижимости

Лист № 5 раздела 4.1	Всего листов раздела 4.1: 22	Всего разделов: 8	Всего листов выписки: 759

12.10.2026г. № КУВИ-001/2026-139152748	
Кадастровый номер:	42:17:0101038:164(Единое землепользование)

		Реестровый номер границы: 42.17.2.962
42:17:0101038:164/9	5679	вид ограничения (обременения): ограничения прав на земельный участок, предусмотренные статьей 56 Земельного кодекса Российской Федерации; Срок действия: не установлен; реквизиты документа-основания: решение от 24.03.2020 № 14-270 выдан: Сибирское управление Федеральной службы по экологическому, технологическому и атомному надзору; Содержание ограничения (обременения): Ограничение использования объектов недвижимости в границах зоны с особыми условиями использования территорий определено постановлением Правительства «О порядке установления охранных зон объектов электросетевого хозяйства и особых условий использования земельных участков, расположенных в границах таких зон» №160 от 24 февраля 2009 г. В охранной зоне воздушной линии электропередачи напряжением свыше 1000 вольт запрещается осуществлять любые действия, которые могут нарушить безопасную работу объектов электросетевого хозяйства, в том числе привести к их повреждению или уничтожению, и (или) повлечь причинение вреда жизни, здоровью граждан и имуществу физических или юридических лиц, а также повлечь нанесение экологического ущерба и возникновение пожаров, в том числе: а) набрасывать на провода и опоры воздушных линий электропередачи посторонние предметы, а также подниматься на опоры воздушных линий электропередачи; б) размещать любые объекты и предметы (материалы) в пределах созданных в соответствии с требованиями нормативно-технических документов проходов и подъездов для доступа к объектам электросетевого хозяйства, а также проводить любые работы и возводить сооружения, которые могут препятствовать доступу к объектам электросетевого хозяйства, без создания необходимых для такого доступа проходов и подъездов; в) находиться в пределах огороженной территории и помещениях распределительных устройств и подстанций, открывать двери и люки распределительных устройств и подстанций, производить переключения и подключения в электрических сетях (указанное требование не распространяется на работников, занятых выполнением разрешенных в установленном порядке работ), разводить огонь в пределах охранных зон вводных и распределительных устройств, подстанций, воздушных линий электропередачи, а также в охранных зонах кабельных линий электропередачи; г) размещать свалки; В охранных зонах, установленных для объектов электросетевого хозяйства напряжением свыше 1000 вольт, также запрещается: а) складировать или размещать хранилища любых, в том числе горюче-смазочных, материалов; б) размещать детские и спортивные площадки, стадионы, рынки, торговые точки, полевые станы, загоны для скота, гаражи и стоянки всех видов машин и механизмов, проводить любые мероприятия, связанные с большим скоплением людей, не занятых выполнением разрешенных в установленном порядке работ; в) использовать (запускать) любые летательные аппараты, в том числе воздушных змеев, спортивные модели летательных аппаратов; г) осуществлять проход судов с поднятыми стрелами кранов и других механизмов; В пределах охранных зон без письменного решения о согласовании сетевых организаций юридическим и физическим лицам запрещаются: а)

ДОКУМЕНТ ПОДПИСАН
ЭЛЕКТРОННОЙ ПОДПИСЬЮ
Сертификат: 839971481847979980055521910400019784 43
Владелец: ПУБЛИЧНО-ПРАВОВАЯ КОМПАНИЯ РОСКАДАСТР
Действителен: с 24.12.2025 по 19.03.2027

полное наименование должности		инициалы, фамилия

Земельный участок
вид объекта недвижимости

Лист № 6 раздела 4.1	Всего листов раздела 4.1: 22	Всего разделов: 8	Всего листов выписки: 759

12.10.2026г. № КУВИ-001/2026-139152748	
Кадастровый номер:	42:17:0101038:164(Единое землепользование)

		строительство, капитальный ремонт, реконструкция или снос зданий и сооружений; б) горные, взрывные, мелиоративные работы, в том числе связанные с временным затоплением земель; в) посадка и вырубка деревьев и кустарников; г) проход судов, у которых расстояние по вертикали от верхнего крайнего габарита с грузом или без груза до нижней точки провеса проводов переходов воздушных линий электропередачи через водоемы менее минимально допустимого расстояния, в том числе с учетом максимального уровня подъема воды при паводке; проезд машин и механизмов, имеющих общую высоту с грузом или без груза от поверхности дороги более 4,5 метра; д) полив сельскохозяйственных культур в случае, если высота струи воды может составить свыше 3 метров; е) полевые сельскохозяйственные работы с применением сельскохозяйственных машин и оборудования высотой более 4 метров.; Реестровый номер границы: 42.17.2.980
42:17:0101038:164/10	50	вид ограничения (обременения): ограничения прав на земельный участок, предусмотренные статьей 56 Земельного кодекса Российской Федерации; Срок действия: не установлен; реквизиты документа-основания: постановление "Об утверждении Правил охраны магистральных газопроводов" от 08.09.2017 № 1083 выдан: Постановление правительства РФ; Содержание ограничения (обременения): Ограничение использования объектов недвижимости в границах зоны с особыми условиями использования территорий определено постановлением Правительства Российской Федерации от 8 сентября 2017 г. № 1083 "Об утверждении Правил охраны магистральных газопроводов". В охранных зонах запрещается: а) перемещать, засыпать, повреждать и разрушать контрольно измерительные и контрольно диагностические пункты, предупредительные надписи, опознавательные и сигнальные знаки местонахождения магистральных газопроводов; б) открывать двери и люки необслуживаемых усилительных пунктов на кабельных линиях связи, калитки ограждений узлов линейной арматуры, двери установок электрохимической защиты, люки линейных и смотровых колодцев, открывать и закрывать краны, задвижки, отключать и включать средства связи, энергоснабжения, устройства телемеханики магистральных газопроводов; в) устраивать свалки, осуществлять сброс и слив едких и коррозионно-агрессивных веществ и горюче-смазочных материалов; г) складировать любые материалы, в том числе горюче-смазочные, или размещать хранилища любых материалов; д) повреждать берегозащитные, водовыпускные сооружения, земляные и иные сооружения (устройства), предохраняющие магистральный газопровод от разрушения; е) осуществлять постановку судов и плавучих объектов на якорь, добычу морских млекопитающих, рыболовство придонными орудиями добычи (вылова) водных биологических ресурсов, плавание с вытравленной якорь-цепью; ж) проводить дноуглубительные и другие работы, связанные с изменением дна и берегов водных объектов, за исключением работ, необходимых для технического обслуживания объекта магистрального газопровода; з) проводить работы с использованием ударно-импульсных устройств и вспомогательных механизмов, сбрасывать грузы; и) осуществлять

полное наименование должности	ДОКУМЕНТ ПОДПИСАН ЭЛЕКТРОННОЙ ПОДПИСЬЮ Сертификат: 839971481847979980055521910400019784 43 Владелец: ПУБЛИЧНО-ПРАВОВАЯ КОМПАНИЯ РОСКАДАСТР Действителен: с 24.12.2025 по 19.03.2027	инициалы, фамилия

Земельный участок
вид объекта недвижимости

Лист № 7 раздела 4.1	Всего листов раздела 4.1: 22	Всего разделов: 8	Всего листов выписки: 759

12.10.2026г. № КУВИ-001/2026-139152748	
Кадастровый номер:	42:17:0101038:164(Единое землепользование)

		рекреационную деятельность, кроме деятельности, предусмотренной подпунктом "ж" пункта 6 настоящих Правил, разводить костры и размещать источники огня; к) огораживать и перегораживать охранные зоны; л) размещать какие-либо здания, строения, сооружения, не относящиеся к объектам, указанным в пункте 2 настоящих Правил, за исключением объектов, указанных в подпунктах "д" - "к" и "м" пункта 6 настоящих Правил; м) осуществлять несанкционированное подключение (присоединение) к магистральному газопроводу.; Реестровый номер границы: 54:03-6.581; Вид объекта реестра границ: Зона с особыми условиями использования территории; Вид зоны по документу: Охранная зона линейного сооружения - магистральный газопровод "Парабель-Кузбасс", протяженностью 14 км., лит. XVI, XVII, XVIII, XIX, XXI, XXII, XXIII, XXV, XXVI, XXVII, XXVIII, XXIX, XXX, XXXI, XXXII.; Тип зоны: Охранная зона инженерных коммуникаций
42:17:0101038:164/11	498335	вид ограничения (обременения): ограничения прав на земельный участок, предусмотренные статьей 56 Земельного кодекса Российской Федерации; Срок действия: не установлен; реквизиты документа-основания: постановление от 02.02.2022 № А27-14143/2021 выдан: Седьмой Арбитражный апелляционный суд; решение от 22.10.2021 № А27-14143/2021 выдан: Арбитражный суд Кемеровской области; Содержание ограничения (обременения): Ограничение использования объектов недвижимости в границах зоны с особыми условиями использования территорий определено Согласно СП 36.13330.2012 Магистральные трубопроводы. Актуализированная редакция СНиП 2.05.06-85* (УТВЕРЖДЕН приказом Федерального агентства по строительству и жилищно-коммунальному хозяйству (Госстрой) от 25 декабря 2012 г. N 108/ГС и введен в действие с 1 июля 2013 г.), устанавливаются минимальные расстояния от оси газопроводов с номинальным диаметром газопровода первого класса (DN): 300 DN и меньше – 100 м; Свыше 300 DN до 600 DN – 150 м; Свыше 600 DN до 800 DN – 200 м; Свыше 800 DN до 1000 DN – 250 м; Свыше 1000 DN до 1200 DN – 300 м; Свыше 1200 DN до 1400 DN – 350 м. ; с номинальным диаметром газопровода второго класса (DN): 300 DN и меньше – 75 м; Свыше 300 DN –125 м; до следующих объектов, зданий и сооружений: 1 Города и другие населенные пункты; коллективные сады с садовыми домиками, дачные поселки; отдельные промышленные и сельскохозяйственные предприятия; тепличные комбинаты и хозяйства; птицефабрики; молокозаводы; карьеры разработки полезных ископаемых; гаражи и открытые стоянки для автомобилей индивидуальных владельцев на количество автомобилей более 20; отдельно стоящие здания с массовым скоплением людей (школы, больницы, клубы, детские сады и ясли, вокзалы и т.д.); жилые здания 3-этажные и выше; железнодорожные станции; аэропорты; морские и речные порты и пристани; гидроэлектростанции; гидротехнические сооружения морского и речного транспорта; очистные сооружения и насосные станции водопроводные, не относящиеся к магистральному трубопроводу, мосты железных дорог общей сети и автомобильных дорог категорий I и II с пролетом свыше

ДОКУМЕНТ ПОДПИСАН
ЭЛЕКТРОННОЙ ПОДПИСЬЮ
Сертификат: 839971481847979980055521910400019784 43
Владелец: ПУБЛИЧНО-ПРАВОВАЯ КОМПАНИЯ РОСКАДАСТР
Действителен: с 24.12.2025 по 19.03.2027

полное наименование должности		инициалы, фамилия

Земельный участок			
вид объекта недвижимости			
Лист № 8 раздела 4.1	Всего листов раздела 4.1: 22	Всего разделов: 8	Всего листов выписки: 759

12.10.2026г. № КУВИ-001/2026-139152748	
Кадастровый номер:	42:17:0101038:164(Единое землепользование)

		20 м (при прокладке нефтепроводов и нефтепродуктопроводов ниже мостов по течению); склады легковоспламеняющихся и горючих жидкостей и газов с объемом хранения свыше 1000 м3; автозаправочные станции; мачты (башни) и сооружения многоканальной радиорелейной линии технологической связи трубопроводов, мачты (башни) и сооружения многоканальной радиорелейной линии связи операторов связи - владельцев коммуникаций.; Реестровый номер границы: 42:17-6.1176; Вид объекта реестра границ: Зона с особыми условиями использования территории; Вид зоны по документу: Зона минимальных расстояний линейного сооружения -Реконструкция магистрального газопровода Парабель-Кузбасс км 317-км 404; Тип зоны: Иные зоны с особыми условиями использования территории
42:17:0101038:164/12	6297	вид ограничения (обременения): ограничения прав на земельный участок, предусмотренные статьей 56 Земельного кодекса Российской Федерации; Срок действия: не установлен; реквизиты документа-основания: свидетельство о государственной регистрации права от 23.06.2005 серия: АА № 004074 выдан: Федеральная регистрационная служба; Содержание ограничения (обременения): Зона минимальных расстояний линейного сооружения - магистральный газопровод "Парабель-Кузбасс" установлена в соответствии с таб. 4 СП 36.13330.2012. «Свод правил. Магистральные трубопроводы. Актуализированная редакция СНиП 2.05.06-85*». В границах зоны минимальных расстояний до магистральных газопроводов не допускается размещение и строительство на расстоянии 300 м от оси магистрального газопровода в каждую сторону следующих объектов: городов и других населенных пунктов; коллективных садов с садовыми домиками, дачных поселков; отдельных промышленных и сельскохозяйственных предприятий; тепличных комбинатов и хозяйств; птицефабрик; молокозаводов; карьеров разработки полезных ископаемых; гаражей и открытых стоянок для автомобилей индивидуальных владельцев на количество автомобилей свыше 20; отдельно стоящих зданий с массовым скоплением людей (школы, больницы, клубы, детские сады и ясли, вокзалы и т.д.) с численностью 100 чел. и менее; жилых зданий трехэтажных и выше; гидротехнических сооружений морского и речного транспорта; очистных сооружений и насосных станций водопроводных, не относящиеся к МГ; мостов железных дорог общего пользования, автомобильных дорог общего пользования и подъездных дорог к промышленным предприятиям l-а, l-б, II категорий, с пролетом свыше 20 м; складов легковоспламеняющихся и горючих жидкостей и газов с объемом хранения свыше 1000 м; автозаправочных станций; мачт (башен) и сооружений многоканальной РРЛ технологической связи трубопроводов; мачт (башен) и сооружений многоканальной РРЛ связи Минкомсвязи России, телевизионных башен, а также других сельскохозяйственных предприятий, зданий и сооружений на расстояниях в соответствии с п. 2-17 таб. 4 СП 36.13330.2012. В соответствии со ст. 28 Федерального закона от 31.03.1999 № 69-ФЗ «О газоснабжении в Российской Федерации» при возникновении на объекте системы газоснабжения аварии, катастрофы

полное наименование должности		инициалы, фамилия

ДОКУМЕНТ ПОДПИСАН
ЭЛЕКТРОННОЙ ПОДПИСЬЮ
Сертификат: 839971481847979980055521910400019784 43
Владелец: ПУБЛИЧНО-ПРАВОВАЯ КОМПАНИЯ РОСКАДАСТР
Действителен: с 24.12.2025 по 19.03.2027

Земельный участок
вид объекта недвижимости

Лист № 9 раздела 4.1	Всего листов раздела 4.1: 22	Всего разделов: 8	Всего листов выписки: 759

12.10.2026г. № КУВИ-001/2026-139152748	
Кадастровый номер:	42:17:0101038:164(Единое землепользование)

		организация - собственник такой системы или уполномоченная им эксплуатирующая организация имеет право беспрепятственной доставки необходимых сил и средств к месту аварии, катастрофы и обязана в полном объеме возместить нанесенный ею ущерб собственнику земельного участка, по территории которого осуществлялась доставка необходимых сил и средств; Реестровый номер границы: 54:03-6.868; Вид объекта реестра границ: Зона с особыми условиями использования территории; Вид зоны по документу: зона минимальных расстояний газопровода Парабель-Кузбасс участок 103-492 км.; Тип зоны: Зона минимальных расстояний до магистральных или промышленных трубопроводов (газопроводов, нефтепроводов и нефтепродуктопроводов, аммиакопроводов)
42:17:0101038:164/13	187	вид ограничения (обременения): ограничения прав на земельный участок, предусмотренные статьей 56 Земельного кодекса Российской Федерации; Срок действия: не установлен; реквизиты документа-основания: постановление "О порядке установления охранных зон объектов электросетевого хозяйства и особых условий использования земельных участков, расположенных в границах таких зон" от 24.02.2009 № 160 выдан: Правительство РФ; Содержание ограничения (обременения): Постановление Правительства Российской Федерации от 24 февраля 2009 г. N 160, п.п. 8-11; Реестровый номер границы: 42:17-6.1183; Вид объекта реестра границ: Зона с особыми условиями использования территории; Вид зоны по документу: Охранная зона "Электролиния Высокого напряжения ВЛ-35-Ю-6 от ПС "Заозерная 35/10 кВ" - ПС "Кожевниково 35/10 кВ"; Тип зоны: Охранная зона инженерных коммуникаций; Номер: 1
42:17:0101038:164/14	174	вид ограничения (обременения): ограничения прав на земельный участок, предусмотренные статьей 56 Земельного кодекса Российской Федерации; Срок действия: не установлен; реквизиты документа-основания: постановление "Об утверждении Правил охраны линий и сооружений связи Российской Федерации" от 09.06.1995 № 578 выдан: Правительство РФ ; Содержание ограничения (обременения): Ограничение использования объектов недвижимости в границах охранной зоны определены "Правилами охраны линий и сооружений связи Российской Федерации" (утверждены Постановлением Правительства Российской Федерации от 09.06.1995 г. №578). Ширина охранной зоны- 4 м.;

ДОКУМЕНТ ПОДПИСАН
ЭЛЕКТРОННОЙ ПОДПИСЬЮ
Сертификат: 839971481847979980055521910400019784 43
Владелец: ПУБЛИЧНО-ПРАВОВАЯ КОМПАНИЯ РОСКАДАСТР
Действителен: с 24.12.2025 по 19.03.2027

полное наименование должности		инициалы, фамилия

Земельный участок			
вид объекта недвижимости			
Лист № 10 раздела 4.1	Всего листов раздела 4.1: 22	Всего разделов: 8	Всего листов выписки: 759

12.10.2026г. № КУВИ-001/2026-139152748	
Кадастровый номер:	42:17:0101038:164(Единое землепользование)

		Реестровый номер границы: 42:17-6.1184; Вид объекта реестра границ: Зона с особыми условиями использования территории; Вид зоны по документу: Охранная зона "PL_42_9901151 (Кемеровская область - Кузбасс, Юргинский р-н, Алабучинка д. Центральная ул, дом. 20)-PL_42_0036 (Кемеровская область - Кузбасс, Юргинский р-н, Мальцево с. Советская ул. 0,05 км севернее дома 18, башня ПАО "МТС")"; Тип зоны: Охранная зона линий и сооружений связи и линий и сооружений радиофикации; Номер: 1
42:17:0101038:164/15	569	вид ограничения (обременения): ограничения прав на земельный участок, предусмотренные статьей 56 Земельного кодекса Российской Федерации; Срок действия: не установлен; реквизиты документа-основания: приказ "Об установлении публичного сервитута для использования земель и земельных участков в целях размещения объекта связи федерального значения "ЛПУ МГ ООО "Томсктрансгаз. Объект № 6"" от 10.10.2022 № 767 выдан: Министерство цифрового развития, связи и массовых коммуникаций Российской Федерации; Содержание ограничения (обременения): Публичный сервитут для использования земель и земельных участков в целях размещения объекта связи федерального значения - "ЛПУ МГ ООО "Томсктрансгаз" Объект № 6" сроком на 49 лет. ; Реестровый номер границы: 54:03-6.907; Вид объекта реестра границ: Зона с особыми условиями использования территории; Вид зоны по документу: Публичный сервитут для использования земель и земельных участков в целях размещения объекта связи федерального значения - "ЛПУ МГ ООО "Томсктрансгаз" Объект № 6"; Тип зоны: Зона публичного сервитута
42:17:0101038:164/16	1151	вид ограничения (обременения): ограничения прав на земельный участок, предусмотренные статьей 56 Земельного кодекса Российской Федерации; Срок действия: не установлен; реквизиты документа-основания: приказ Об установлении публичного сервитута для использования земель и земельных участков в целях размещения объекта связи федерального значения "ЛПУ МГ ООО "Томсктрансгаз.Объект №6" от 10.10.2022 № 767 выдан: Министерство цифрового развития, связи и массовых коммуникаций Российской Федерации ; Содержание ограничения (обременения): Публичный сервитут для использования земель и земельных участков в целях размещения объекта связи федерального значения - "ЛПУ МГ ООО "Томсктрансгаз" Объект № 6".Сроком на 49 лет. ; Реестровый номер границы: 42:17-6.1209; Вид объекта реестра границ: Зона с особыми условиями использования территории;

ДОКУМЕНТ ПОДПИСАН
ЭЛЕКТРОННОЙ ПОДПИСЬЮ
Сертификат: 839971481847979980055521910400019784 43
Владелец: ПУБЛИЧНО-ПРАВОВАЯ КОМПАНИЯ РОСКАДАСТР
Действителен: с 24.12.2025 по 19.03.2027

полное наименование должности		инициалы, фамилия

Земельный участок
вид объекта недвижимости

Лист № 11 раздела 4.1	Всего листов раздела 4.1: 22	Всего разделов: 8	Всего листов выписки: 759

12.10.2026г. № КУВИ-001/2026-139152748	
Кадастровый номер:	42:17:0101038:164(Единое землепользование)

		Вид зоны по документу: Публичный сервитут для использования земель и земельных участков в целях размещения объекта связи федерального значения - "ЛПУ МГ ООО "Томсктрансгаз" Объект № 6"; Тип зоны: Зона публичного сервитута
42:17:0101038:164/17	21797	вид ограничения (обременения): ограничения прав на земельный участок, предусмотренные статьей 56 Земельного кодекса Российской Федерации; Срок действия: не установлен; реквизиты документа-основания: постановление "Об утверждении Правил охраны магистральных газопроводов" от 08.09.2017 № 1083; Содержание ограничения (обременения): Согласно Постановлению Правительства РФ от 08.09.2017г. № 1083 В охранных зонах запрещается: а) перемещать, засыпать, повреждать и разрушать контрольно-измерительные и контрольно-диагностические пункты, предупредительные надписи, опознавательные и сигнальные знаки местонахождения магистральных газопроводов; б) открывать двери и люки необслуживаемых усилительных пунктов на кабельных линиях связи, калитки ограждений узлов линейной арматуры, двери установок электрохимической защиты, люки линейных и смотровых колодцев, открывать и закрывать краны, задвижки, отключать и включать средства связи, энергоснабжения, устройства телемеханики магистральных газопроводов; в) устраивать свалки, осуществлять сброс и слив едких и коррозионно-агрессивных веществ и горюче-смазочных материалов; г) складировать любые материалы, в том числе горюче-смазочные, или размещать хранилища любых материалов; д) повреждать берегозащитные, водовыпускные сооружения, земляные и иные сооружения (устройства), предохраняющие магистральный газопровод от разрушения; е) осуществлять постановку судов и плавучих объектов на якорь, добычу морских млекопитающих, рыболовство придонными орудиями добычи (вылова) водных биологических ресурсов, плавание с вытравленной якорь-цепью; ж) проводить дноуглубительные и другие работы, связанные с изменением дна и берегов водных объектов, за исключением работ, необходимых для технического обслуживания объекта магистрального газопровода; з) проводить работы с использованием ударно-импульсных устройств и вспомогательных механизмов, сбрасывать грузы; и) осуществлять рекреационную деятельность, кроме деятельности, предусмотренной подпунктом "ж" пункта 6 настоящих Правил, разводить костры и размещать источники огня; к) огораживать и перегораживать охранные зоны; л) размещать какие-либо здания, строения, сооружения, не относящиеся к объектам, указанным в пункте 2 настоящих Правил, за исключением объектов, указанных в подпунктах "д" - "к" и "м" пункта 6 настоящих Правил; м) осуществлять несанкционированное подключение (присоединение) к магистральному газопроводу.; Реестровый номер границы: 42:00-6.830; Вид объекта реестра границ: Зона с особыми условиями использования территории; Вид зоны по документу: Охранная зона «Линейное сооружение - магистральный газопровод «Парабель-Кузбасс»»; Тип зоны:

ДОКУМЕНТ ПОДПИСАН
ЭЛЕКТРОННОЙ ПОДПИСЬЮ
Сертификат: 839971481847979980055521910400019784 43
Владелец: ПУБЛИЧНО-ПРАВОВАЯ КОМПАНИЯ РОСКАДАСТР
Действителен: с 24.12.2025 по 19.03.2027

полное наименование должности		инициалы, фамилия

Земельный участок			
вид объекта недвижимости			
Лист № 12 раздела 4.1	Всего листов раздела 4.1: 22	Всего разделов: 8	Всего листов выписки: 759

12.10.2026г. № КУВИ-001/2026-139152748	
Кадастровый номер:	42:17:0101038:164(Единое землепользование)

		Охранная зона трубопроводов (газопроводов, нефтепроводов и нефтепродуктопроводов, аммиакопроводов)
42:17:0101038:164/18	506505	вид ограничения (обременения): ограничения прав на земельный участок, предусмотренные статьей 56 Земельного кодекса Российской Федерации; Срок действия: не установлен; реквизиты документа-основания: постановление об утверждении правил охраны газораспределительных сетей от 20.11.2000 № 878; Содержание ограничения (обременения): Ограничение использования объектов недвижимости в границах зоны с особыми условиями использования территорий определено Согласно СП 36.13330.2012 Магистральные трубопроводы. Актуализированная редакция СНиП 2.05.06-85* (УТВЕРЖДЕН приказом Федерального агентства по строительству и жилищно-коммунальному хозяйству (Госстрой) от 25 декабря 2012 г. N 108/ГС и введен в действие с 1 июля 2013 г.), устанавливаются минимальные расстояния от оси газопроводов с номинальным диаметром газопровода первого класса (DN): 300 DN и меньше – 100 м; Свыше 300 DN до 600 DN – 150 м; Свыше 600 DN до 800 DN – 200 м; Свыше 800 DN до 1000 DN – 250 м; Свыше 1000 DN до 1200 DN – 300 м; Свыше 1200 DN до 1400 DN – 350 м. ; с номинальным диаметром газопровода второго класса (DN): 300 DN и меньше – 75 м; Свыше 300 DN –125 м; до следующих объектов, зданий и сооружений: 1 Города и другие населенные пункты; коллективные сады с садовыми домиками, дачные поселки; отдельные промышленные и сельскохозяйственные предприятия; тепличные комбинаты и хозяйства; птицефабрики; молокозаводы; карьеры разработки полезных ископаемых; гаражи и открытые стоянки для автомобилей индивидуальных владельцев на количество автомобилей более 20; отдельно стоящие здания с массовым скоплением людей (школы, больницы, клубы, детские сады и ясли, вокзалы и т.д.); жилые здания 3-этажные и выше; железнодорожные станции; аэропорты; морские и речные порты и пристани; гидроэлектростанции; гидротехнические сооружения морского и речного транспорта; очистные сооружения и насосные станции водопроводные, не относящиеся к магистральному трубопроводу, мосты железных дорог общей сети и автомобильных дорог категорий I и II с пролетом свыше 20 м (при прокладке нефтепроводов и нефтепродуктопроводов ниже мостов по течению); склады легковоспламеняющихся и горючих жидкостей и газов с объемом хранения свыше 1000 м3; автозаправочные станции; мачты (башни) и сооружения многоканальной радиорелейной линии технологической связи трубопроводов, мачты (башни) и сооружения многоканальной радиорелейной линии связи операторов связи - владельцев коммуникаций.; Реестровый номер границы: 42:00-6.1661; Вид объекта реестра границ: Зона с особыми условиями использования территории; Вид зоны по документу: Зона минимальных расстояний линейного сооружения - магистральный газопровод"Парабель-Кузбасс"; Тип зоны: Зона минимальных расстояний до магистральных или промышленных трубопроводов (газопроводов, нефтепроводов и нефтепродуктопроводов, аммиакопроводов)

полное наименование должности		инициалы, фамилия

ДОКУМЕНТ ПОДПИСАН
ЭЛЕКТРОННОЙ ПОДПИСЬЮ
Сертификат: 839971481847979980055521910400019784 43
Владелец: ПУБЛИЧНО-ПРАВОВАЯ КОМПАНИЯ РОСКАДАСТР
Действителен: с 24.12.2025 по 19.03.2027

Земельный участок
вид объекта недвижимости

Лист № 13 раздела 4.1	Всего листов раздела 4.1: 22	Всего разделов: 8	Всего листов выписки: 759

12.10.2026г. № КУВИ-001/2026-139152748	
Кадастровый номер:	42:17:0101038:164(Единое землепользование)

42:17:0101038:164/19	1713	вид ограничения (обременения): ограничения прав на земельный участок, предусмотренные статьей 56 Земельного кодекса Российской Федерации; Срок действия: не установлен; реквизиты документа-основания: постановление "Об утверждении Правил охраны линий и сооружений связи Российской Федерации" от 09.06.1995 № 578 выдан: Правительство РФ; Содержание ограничения (обременения): Содержание ограничений: В соответствии Правил охраны линий и сооружений связи Российской Федерации (утвержденные постановлением Правительства РФ от 09.06.1995 г. №578) пункт 48- в пределах охранных зон без письменного согласия и присутствия представителей предприятий, эксплуатирующих линии связи и линии радиофикации, юридическим и физическим лицам запрещается: а) осуществлять всякого рода строительные, монтажные и взрывные работы, планировку грунта землеройными механизмами (за исключением зон песчаных барханов) и земляные работы (за исключением вспашки на глубину не более 0,3 метра); б) производить геолого-съемочные, поисковые, геодезические и другие изыскательские работы, которые связаны с бурением скважин, шурфованием, взятием проб грунта, осуществлением взрывных работ; в) производить посадку деревьев, располагать полевые станы, содержать скот, складировать материалы, корма и удобрения, жечь костры, устраивать стрельбища; г) устраивать проезды и стоянки автотранспорта, тракторов и механизмов, провозить негабаритные грузы под проводами воздушных линий связи и линий радиофикации, строить каналы (арыки), устраивать заграждения и другие препятствия; д) устраивать причалы для стоянки судов, барж и плавучих кранов, производить погрузочно-разгрузочные, подводно-технические, дноуглубительные и землечерпательные работы, выделять рыбопромысловые участки, производить добычу рыбы, других водных животных, а также водных растений придонными орудиями лова, устраивать водопои, производить колку и заготовку льда. Судам и другим плавучим средствам запрещается бросать якоря, проходить с отданными якорями, цепями, лотами, волокушами и тралами; е) производить строительство и реконструкцию линий электропередач, радиостанций и других объектов, излучающих электромагнитную энергию и оказывающих опасное воздействие на линии связи и линии радиофикации; ж) производить защиту подземных коммуникаций от коррозии без учета проходящих подземных кабельных линий связи. ; Реестровый номер границы: 42:17-6.1228; Вид объекта реестра границ: Зона с особыми условиями использования территории; Вид зоны по документу: Кабельная линия УС «Просково»- УС «Киреевск» объекта №6; Тип зоны: Охранная зона линий и сооружений связи и линий и сооружений радиофикации; Номер: 42:17-6.1228
42:17:0101038:164/20	10	вид ограничения (обременения): ограничения прав на земельный участок, предусмотренные статьей 56 Земельного кодекса Российской Федерации;

ДОКУМЕНТ ПОДПИСАН
ЭЛЕКТРОННОЙ ПОДПИСЬЮ
Сертификат: 839971481847979980055521910400019784 43
Владелец: ПУБЛИЧНО-ПРАВОВАЯ КОМПАНИЯ РОСКАДАСТР
Действителен: с 24.12.2025 по 19.03.2027

полное наименование должности		инициалы, фамилия

Земельный участок
вид объекта недвижимости

Лист № 14 раздела 4.1	Всего листов раздела 4.1: 22	Всего разделов: 8	Всего листов выписки: 759

12.10.2026г. № КУВИ-001/2026-139152748	
Кадастровый номер:	42:17:0101038:164(Единое землепользование)

Срок действия: не установлен;

реквизиты документа-основания: выписка из Единого государственного реестра недвижимости об основных характеристиках и зарегистрированных правах на объект недвижимости от 18.09.2023 № б/н;

Содержание ограничения (обременения): Ограничение использования объектов недвижимости в границах зоны с особыми условиями использования территорий определено Постановлением Правительства «О порядке установления охранных зон объектов электросетевого хозяйства и особых условий использования земельных участков, расположенных в границах таких зон» №160 от 24 февраля 2009 г. В охранных зонах запрещается осуществлять любые действия, которые могут нарушить безопасную работу объектов электросетевого хозяйства, в том числе привести к их повреждению или уничтожению, и (или) повлечь причинение вреда жизни, здоровью граждан и имуществу физических или юридических лиц, а также повлечь нанесение экологического ущерба и возникновение пожаров, в том числе: а) набрасывать на провода и опоры воздушных линий электропередачи посторонние предметы, а также подниматься на опоры воздушных линий электропередачи; б) размещать любые объекты и предметы (материалы) в пределах созданных в соответствии с требованиями нормативно-технических документов проходов и подъездов для доступа к объектам электросетевого хозяйства, а также проводить любые работы и возводить сооружения, которые могут препятствовать доступу к объектам электросетевого хозяйства, без создания необходимых для такого доступа проходов и подъездов; в) находиться в пределах огороженной территории и помещениях распределительных устройств и подстанций, открывать двери и люки распределительных устройств и подстанций, производить переключения и подключения в электрических сетях (указанное требование не распространяется на работников, занятых выполнением разрешенных в установленном порядке работ), разводить огонь в пределах охранных зон вводных и распределительных устройств, подстанций, воздушных линий электропередачи, а также в охранных зонах кабельных линий электропередачи; г) размещать свалки; д) производить работы ударными механизмами, сбрасывать тяжести массой свыше 5 тонн, производить сброс и слив едких и коррозионных веществ и горюче-смазочных материалов (в охранных зонах подземных кабельных линий электропередачи). В охранных зонах, установленных для объектов электросетевого хозяйства напряжением свыше 1000 вольт, помимо действий, предусмотренных пунктом 8 настоящих Правил, запрещается: а) складировать или размещать хранилища любых, в том числе горюче-смазочных, материалов; б) размещать детские и спортивные площадки, стадионы, рынки, торговые точки, полевые станы, загоны для скота, гаражи и стоянки всех видов машин и механизмов, проводить любые мероприятия, связанные с большим скоплением людей, не занятых выполнением разрешенных в установленном порядке работ (в охранных зонах воздушных линий электропередачи); в) использовать (запускать) любые летательные аппараты, в том числе воздушных змеев, спортивные модели летательных аппаратов (в охранных зонах воздушных линий электропередачи); г) бросать якоря с судов и осуществлять их проход с отданными якорями, цепями, лотами, волокушами и тралами (в охранных зонах подводных кабельных линий электропередачи); д) осуществлять проход судов с поднятыми стрелами кранов и других механизмов (в

ДОКУМЕНТ ПОДПИСАН
ЭЛЕКТРОННОЙ ПОДПИСЬЮ
Сертификат: 83997148184797998005552191040001978443
Владелец: ПУБЛИЧНО-ПРАВОВАЯ КОМПАНИЯ РОСКАДАСТР
Действителен: с 24.12.2025 по 19.03.2027

полное наименование должности		инициалы, фамилия

Земельный участок			
вид объекта недвижимости			
Лист № 15 раздела 4.1	Всего листов раздела 4.1: 22	Всего разделов: 8	Всего листов выписки: 759
12.10.2026г. № КУВИ-001/2026-139152748			
Кадастровый номер:	42:17:0101038:164(Единое землепользование)		

		охранных зонах воздушных линий электропередачи). В пределах охранных зон без письменного решения о согласовании сетевых организаций юридическим и физическим лицам запрещаются: а) строительство, капитальный ремонт, реконструкция или снос зданий и сооружений; б) горные, взрывные, мелиоративные работы, в том числе связанные с временным затоплением земель; в) посадка и вырубка деревьев и кустарников; г) дноуглубительные, землечерпальные и погрузочно-разгрузочные работы, добыча рыбы, других водных животных и растений придонными орудиями лова, устройство водопоев, колка и заготовка льда (в охранных зонах подводных кабельных линий электропередачи); д) проход судов, у которых расстояние по вертикали от верхнего крайнего габарита с грузом или без груза до нижней точки провеса проводов переходов воздушных линий электропередачи через водоемы менее минимально допустимого расстояния, в том числе с учетом максимального уровня подъема воды при паводке; е) проезд машин и механизмов, имеющих общую высоту с грузом или без груза от поверхности дороги более 4,5 метра (в охранных зонах воздушных линий электропередачи); ж) земляные работы на глубине более 0,3 метра (на вспахиваемых землях на глубине более 0,45 метра), а также планировка грунта (в охранных зонах подземных кабельных линий электропередачи); з) полив сельскохозяйственных культур в случае, если высота струи воды может составить свыше 3 метров (в охранных зонах воздушных линий электропередачи); и) полевые сельскохозяйственные работы с применением сельскохозяйственных машин и оборудования высотой более 4 метров (в охранных зонах воздушных линий электропередачи) или полевые сельскохозяйственные работы, связанные с вспашкой земли (в охранных зонах кабельных линий электропередачи); Реестровый номер границы: 54:03-6.404; Вид объекта реестра границ: Зона с особыми условиями использования территории; Вид зоны по документу: Охранная зона электрохимзащиты газопровода Нижневартовский ГПЗ-Парабель-Кузбасс 0-449км./ 0-714 км. и газопровода Юрга - Новосибирск 0-111 км.; Тип зоны: Охранная зона инженерных коммуникаций
42:17:0101038:164/21	1594	вид ограничения (обременения): ограничения прав на земельный участок, предусмотренные статьей 56 Земельного кодекса Российской Федерации; Срок действия: не установлен; реквизиты документа-основания: решение суда от 18.10.2022 № Дело №А45-19761/2022 выдан: Арбитражный суд Новосибирской области ; Содержание ограничения (обременения): Зона минимальных расстояний до линейного сооружения -Реконструкция магистрального газопровода Парабель-Кузбасс км 317-км 404 установлена в соответствии с таб. 4 СП 36.13330.2012. «Свод правил. Магистральные трубопроводы. Актуализированная редакция СНиП 2.05.06-85*». В границах зоны минимальных расстояний до магистральных газопроводов не допускается размещение и строительство на расстоянии 300 м от оси магистрального газопровода в каждую сторону следующих объектов: городов и других населенных пунктов; коллективных

ДОКУМЕНТ ПОДПИСАН
ЭЛЕКТРОННОЙ ПОДПИСЬЮ
Сертификат: 839971481847979980055521910400019784 43
Владелец: ПУБЛИЧНО-ПРАВОВАЯ КОМПАНИЯ РОСКАДАСТР
Действителен: с 24.12.2025 по 19.03.2027

полное наименование должности		инициалы, фамилия

Земельный участок
вид объекта недвижимости

Лист № 16 раздела 4.1	Всего листов раздела 4.1: 22	Всего разделов: 8	Всего листов выписки: 759

12.10.2026г. № КУВИ-001/2026-139152748	
Кадастровый номер:	42:17:0101038:164(Единое землепользование)

		садов с садовыми домиками, дачных поселков; отдельных промышленных и сельскохозяйственных предприятий; тепличных комбинатов и хозяйств; птицефабрик; молокозаводов; карьеров разработки полезных ископаемых; гаражей и открытых стоянок для автомобилей индивидуальных владельцев на количество автомобилей свыше 20; отдельно стоящих зданий с массовым скоплением людей (школы, больницы, клубы, детские сады и ясли, вокзалы и т.д.) с численностью 100 чел. и менее; жилых зданий трехэтажных и выше; гидротехнических сооружений морского и речного транспорта; очистных сооружений и насосных станций водопроводных, не относящиеся к МГ; мостов железных дорог общего пользования, автомобильных дорог общего пользования и подъездных дорог к промышленным предприятиям l-а, l-б, II категорий, с пролетом свыше 20 м; складов легковоспламеняющихся и горючих жидкостей и газов с объемом хранения свыше 1000 м; автозаправочных станций; мачт (башен) и сооружений многоканальной РРЛ технологической связи трубопроводов; мачт (башен) и сооружений многоканальной РРЛ связи Минкомсвязи России, телевизионных башен, а также других сельскохозяйственных предприятий, зданий и сооружений на расстояниях в соответствии с п. 2-17 таб. 4 СП 36.13330.2012. В соответствии со ст. 28 Федерального закона от 31.03.1999 № 69-ФЗ «О газоснабжении в Российской Федерации» при возникновении на объекте системы газоснабжения аварии, катастрофы организация - собственник такой системы или уполномоченная им эксплуатирующая организация имеет право беспрепятственной доставки необходимых сил и средств к месту аварии, катастрофы и обязана в полном объеме возместить нанесенный ею ущерб собственнику земельного участка, по территории которого осуществлялась доставка необходимых сил и средств.; Реестровый номер границы: 54:03-6.921; Вид объекта реестра границ: Зона с особыми условиями использования территории; Вид зоны по документу: Зона минимальных расстояний линейного сооружения -Реконструкция магистрального газопровода Парабель-Кузбасс км 317-км 404; Тип зоны: Зона минимальных расстояний до магистральных или промышленных трубопроводов (газопроводов, нефтепроводов и нефтепродуктопроводов, аммиакопроводов)
42:17:0101038:164/22	8072	вид ограничения (обременения): ограничения прав на земельный участок, предусмотренные статьей 56 Земельного кодекса Российской Федерации; Срок действия: не установлен; реквизиты документа-основания: заключение от 24.04.2025 № б/н; Содержание ограничения (обременения): Ограничение использования объектов недвижимости в границах зоны с особыми условиями использования территорий определено пунктами 8-15 Постановления Правительства «О порядке установления охранных зон объектов электросетевого хозяйства и особых условий использования земельных участков, расположенных в границах таких зон» №160 от 24 февраля 2009 г., срок установления охранной зоны- бессрочно. 8. В охранных зонах запрещается осуществлять любые действия, которые могут нарушить безопасную работу объектов электросетевого хозяйства,

ДОКУМЕНТ ПОДПИСАН
ЭЛЕКТРОННОЙ ПОДПИСЬЮ
Сертификат: 839971481847979980055521910400019784 43
Владелец: ПУБЛИЧНО-ПРАВОВАЯ КОМПАНИЯ РОСКАДАСТР
Действителен: с 24.12.2025 по 19.03.2027

полное наименование должности		инициалы, фамилия

Земельный участок
вид объекта недвижимости

Лист № 17 раздела 4.1	Всего листов раздела 4.1: 22	Всего разделов: 8	Всего листов выписки: 759

12.10.2026г. № КУВИ-001/2026-139152748	
Кадастровый номер:	42:17:0101038:164(Единое землепользование)

в том числе привести к их повреждению или уничтожению, и (или) повлечь причинение вреда жизни, здоровью граждан и имуществу физических или юридических лиц, а также повлечь нанесение экологического ущерба и возникновение пожаров, в том числе: а) набрасывать на провода и опоры воздушных линий электропередачи посторонние предметы, а также подниматься на опоры воздушных линий электропередачи; б) проводить работы, угрожающие повреждению объектов электросетевого хозяйства, размещать объекты и предметы, которые могут препятствовать доступу обслуживающего персонала и техники к объектам электроэнергетики, без сохранения и (или) создания, в том числе в соответствии с требованиями нормативно-технических документов, необходимых для такого доступа проходов и подъездов в целях обеспечения эксплуатации оборудования, зданий и сооружений объектов электроэнергетики, проведения работ по ликвидации аварий и устранению их последствий на всем протяжении границы объекта электроэнергетики; в) находиться в пределах огороженной территории и помещениях распределительных устройств и подстанций, открывать двери и люки распределительных устройств и подстанций, производить переключения и подключения в электрических сетях (указанное требование не распространяется на работников, занятых выполнением разрешенных в установленном порядке работ), разводить огонь в пределах охранных зон вводных и распределительных устройств, подстанций, воздушных линий электропередачи, а также в охранных зонах кабельных линий электропередачи; г) размещать свалки; д) производить работы ударными механизмами, сбрасывать тяжести массой свыше 5 тонн, производить сброс и слив едких и коррозионных веществ и горюче-смазочных материалов (в охранных зонах подземных кабельных линий электропередачи); е) убирать, уничтожать, перемещать, засыпать и повреждать предупреждающие и информационные знаки (либо предупреждающие и информационные надписи, нанесенные на объекты электроэнергетики); ж) производить переключения и подключения в электрических сетях (указанное требование не распространяется на работников, занятых выполнением разрешенных в установленном порядке работ); з) осуществлять использование земельных участков в качестве испытательных полигонов, мест уничтожения вооружения и захоронения отходов, возникающих в связи с использованием, производством, ремонтом или уничтожением вооружений или боеприпасов. 9. В охранных зонах, установленных для объектов электросетевого хозяйства напряжением свыше 1000 вольт, помимо действий, предусмотренных пунктом 8 настоящих Правил, запрещается: а) складировать или размещать хранилища любых, в том числе горюче-смазочных, материалов; б) размещать детские и спортивные площадки, стадионы, рынки, торговые точки, полевые станы, загоны для скота, гаражи и стоянки всех видов машин и механизмов, проводить любые мероприятия, связанные с большим скоплением людей, не занятых выполнением разрешенных в установленном порядке работ (в охранных зонах воздушных линий электропередачи); в) использовать (запускать) любые летательные аппараты, в том числе воздушных змеев, спортивные модели летательных аппаратов (в охранных зонах воздушных линий электропередачи); г) бросать якоря с судов и осуществлять их проход с отданными якорями, цепями, лотами, волокушами и тралами (в охранных зонах подводных кабельных линий электропередачи); д) осуществлять проход судов с поднятыми стрелами кранов и других механизмов (в охранных зонах

ДОКУМЕНТ ПОДПИСАН
ЭЛЕКТРОННОЙ ПОДПИСЬЮ
Сертификат: 839971481847979980055521910400019784 43
Владелец: ПУБЛИЧНО-ПРАВОВАЯ КОМПАНИЯ РОСКАДАСТР
Действителен: с 24.12.2025 по 19.03.2027

полное наименование должности		инициалы, фамилия

Земельный участок
вид объекта недвижимости

Лист № 18 раздела 4.1	Всего листов раздела 4.1: 22	Всего разделов: 8	Всего листов выписки: 759

12.10.2026г. № КУВИ-001/2026-139152748	
Кадастровый номер:	42:17:0101038:164(Единое землепользование)

воздушных линий электропередачи); е) осуществлять остановку транспортных средств на автомобильных дорогах в местах пересечения с воздушными линиями электропередачи с проектным номинальным классом напряжения 330 кВ и выше (исключительно в охранных зонах воздушных линий электропередачи); ж) устанавливать рекламные конструкции. 10. В охранных зонах допускается размещение зданий и сооружений при соблюдении следующих параметров: а) размещаемое здание или сооружение не создает препятствий для доступа к объекту электросетевого хозяйства (создаются или сохраняются, в том числе в соответствии с требованиями нормативно-технических документов, проходы и подъезды, необходимые для доступа к объекту электроэнергетики обслуживающего персонала и техники в целях обеспечения оперативного, технического и ремонтного обслуживания оборудования, зданий и сооружений объектов электроэнергетики, проведения работ по ликвидации аварий и устранению их последствий на всем протяжении границы объекта электроэнергетики); б) расстояние по горизонтали от элементов зданий и сооружений до проводов воздушных линий электропередачи напряжением до 1 кВ с неизолированными проводами (при наибольшем их отклонении) должно быть не менее: 1,5 метра - от выступающих частей зданий, террас и окон; 1 метра - от глухих стен; в) расстояние по горизонтали от элементов зданий и сооружений до токопроводящих жил кабелей (предназначенных для эксплуатации в воздушной среде) напряжением свыше 1 кВ (при наибольшем их отклонении) должно быть не менее: 1 метра - от выступающих частей зданий, террас и окон; 0,2 метра - от глухих стен зданий, сооружений; г) допускается размещение зданий и сооружений под проводами воздушных линий электропередачи напряжением до 1 кВ с самонесущими изолированными проводами, при этом расстояние по вертикали от указанных зданий и сооружений при наибольшей стреле провеса должно быть не менее 2,5 метра; д) расстояние по горизонтали от элементов зданий и сооружений до проводов воздушных линий электропередачи напряжением свыше 1 кВ (при наибольшем их отклонении) должно быть не менее: 2 метров - при проектном номинальном классе напряжения до 20 кВ; 4 метров - при проектном номинальном классе напряжения 35 - 110 кВ; 5 метров - при проектном номинальном классе напряжения 150 кВ; 6 метров - при проектном номинальном классе напряжения 220 кВ; 20 метров (8 метров до ближайших частей непроизводственных и производственных зданий и сооружений электрических станций и подстанций) - при проектном номинальном классе напряжения 330 - 400 кВ; 30 метров (10 метров до ближайших частей непроизводственных и производственных зданий и сооружений электрических станций и подстанций) - при проектном номинальном классе напряжения 500 кВ; 40 метров (10 метров до ближайших частей непроизводственных и производственных зданий и сооружений электрических станций и подстанций) - при проектном номинальном классе напряжения 750 кВ; е) под проводами воздушных линий электропередачи допускается размещение следующих видов зданий и (или) сооружений и (или) их пересечение с воздушными линиями электропередачи: производственные здания и (или) сооружения промышленных предприятий I и II степени огнестойкости в соответствии с техническим регламентом о требованиях пожарной безопасности, если проектный номинальный класс напряжения воздушных линий электропередачи не превышает 220 кВ, а также вне зависимости от проектного номинального класса напряжения

ДОКУМЕНТ ПОДПИСАН
ЭЛЕКТРОННОЙ ПОДПИСЬЮ
Сертификат: 839971481847979980055521910400019784 43
Владелец: ПУБЛИЧНО-ПРАВОВАЯ КОМПАНИЯ РОСКАДАСТР
Действителен: с 24.12.2025 по 19.03.2027

полное наименование должности		инициалы, фамилия

Земельный участок
вид объекта недвижимости

Лист № 19 раздела 4.1	Всего листов раздела 4.1: 22	Всего разделов: 8	Всего листов выписки: 759

12.10.2026г. № КУВИ-001/2026-139152748	
Кадастровый номер:	42:17:0101038:164(Единое землепользование)

воздушных линий электропередачи - здания и сооружения электрических станций и подстанций (включая вспомогательные и обслуживающие объекты), ограждения при условии, что расстояние от наивысшей точки указанных зданий и (или) сооружений, ограждений по вертикали до проводов воздушной линии электропередачи при наибольшей стреле провеса должно быть не менее: 3 метров - при проектном номинальном классе напряжения до 35 кВ; 4 метров - при проектном номинальном классе напряжения 110 кВ; 4 метров - при проектном номинальном классе напряжения 150 кВ; 5 метров - при проектном номинальном классе напряжения 220 кВ; 7,5 метра - при проектном номинальном классе напряжения 330 - 400 кВ; 8 метров - при проектном номинальном классе напряжения 500 кВ; 12 метров - при проектном номинальном классе напряжения 750 кВ; линии связи, линии проводного вещания, если проектный номинальный класс напряжения воздушных линий электропередачи не превышает 500 кВ при условии, что расстояние по вертикали до проводов воздушной линии электропередачи от указанных линий при наибольшей стреле провеса должно быть не менее: 3 метров - при проектном номинальном классе напряжения до 35 кВ; 4 метров - при проектном номинальном классе напряжения 110 кВ; 4 метров - при проектном номинальном классе напряжения 150 кВ; 4 метров - при проектном номинальном классе напряжения 220 кВ; 5 метров - при проектном номинальном классе напряжения 330 - 400 кВ; 5 метров - при проектном номинальном классе напряжения 500 кВ; железные дороги при условии, что расстояние по вертикали от головки рельса до проводов воздушной линии электропередачи при наибольшей стреле провеса должно быть не менее: 7,5 метра - при проектном номинальном классе напряжения до 35 кВ; 7,5 метра - при проектном номинальном классе напряжения 110 кВ; 8 метров - при проектном номинальном классе напряжения 150 кВ; 8,5 метра - при проектном номинальном классе напряжения 220 кВ; 9 метров - при проектном номинальном классе напряжения 330 - 400 кВ; 9,5 метра - при проектном номинальном классе напряжения 500 кВ; 12 метров - при проектном номинальном классе напряжения 750 кВ; автомобильные дороги при условии, что расстояние по вертикали от покрытия проезжей части дорог всех категорий до проводов воздушной линии электропередачи при наибольшей стреле провеса должно быть не менее: 7 метров - при проектном номинальном классе напряжения до 35 кВ; 7 метров - при проектном номинальном классе напряжения 110 кВ; 7,5 метра - при проектном номинальном классе напряжения 150 кВ; 8 метров - при проектном номинальном классе напряжения 220 кВ; 8,5 метра (11 метров - в границах населенных пунктов) - при проектном номинальном классе напряжения 330 - 400 кВ; 9,5 метра (15,5 метра - в границах населенных пунктов) - при проектном номинальном классе напряжения 500 кВ; 16 метров (23 метров - в границах населенных пунктов) - при проектном номинальном классе напряжения 750 кВ; провода контактной сети или несущего троса трамвайных и троллейбусных линий, если проектный номинальный класс напряжения воздушных линий электропередачи не превышает 500 кВ при условии, что расстояние по вертикали от указанных проводов или тросов до проводов воздушной линии электропередачи при наибольшей стреле провеса должно быть не менее: 3 метров - при проектном номинальном классе напряжения до 35 кВ; 3 метров - при проектном номинальном классе напряжения 110 кВ; 4 метров - при проектном номинальном классе напряжения 150 кВ; 4 метров - при проектном номинальном классе напряжения

ДОКУМЕНТ ПОДПИСАН
ЭЛЕКТРОННОЙ ПОДПИСЬЮ
Сертификат: 839971481847979980055521910400019784 43
Владелец: ПУБЛИЧНО-ПРАВОВАЯ КОМПАНИЯ РОСКАДАСТР
Действителен: с 24.12.2025 по 19.03.2027

полное наименование должности		инициалы, фамилия

Земельный участок
вид объекта недвижимости

Лист № 20 раздела 4.1	Всего листов раздела 4.1: 22	Всего разделов: 8	Всего листов выписки: 759

12.10.2026г. № КУВИ-001/2026-139152748	
Кадастровый номер:	42:17:0101038:164(Единое землепользование)

220 кВ; 5 метров - при проектном номинальном классе напряжения 330 - 400 кВ; 5 метров - при проектном номинальном классе напряжения 500 кВ; трубопроводы при условии, что расстояние по вертикали от наивысшей точки любой части трубопровода до проводов воздушной линии электропередачи при наибольшей стреле провеса должно быть не менее: 4 метров - при проектном номинальном классе напряжения до 35 кВ; 4 метров - при проектном номинальном классе напряжения 110 кВ; 4,5 метра - при проектном номинальном классе напряжения 150 кВ; 5 метров - при проектном номинальном классе напряжения 220 кВ; 6 метров - при проектном номинальном классе напряжения 330 - 400 кВ; 8 метров - при проектном номинальном классе напряжения 500 кВ; 12 метров - при проектном номинальном классе напряжения 750 кВ; ж) в случае если в соответствии с техническим регламентом о требованиях пожарной безопасности должны соблюдаться противопожарные расстояния между такими зданиями, сооружениями и объектами электроэнергетики, возможность размещения зданий, сооружений в границах охранной зоны определяется исходя из противопожарных расстояний. 11. В пределах охранной зоны без соблюдения условий осуществления соответствующих видов деятельности, предусмотренных решением о согласовании такой охранной зоны, юридическим и физическим лицам запрещаются: а) горные, взрывные, мелиоративные работы, в том числе связанные с временным затоплением земель; б) дноуглубительные, землечерпальные и погрузочно-разгрузочные работы, добыча рыбы, других водных животных и растений придонными орудиями лова, устройство водопоев, колка и заготовка льда (в охранных зонах подводных кабельных линий электропередачи); в) проход судов, у которых расстояние по вертикали от верхнего крайнего габарита с грузом или без груза до нижней точки провеса проводов переходов воздушных линий электропередачи через водоемы менее минимально допустимого расстояния, в том числе с учетом максимального уровня подъема воды при паводке;г) проезд машин и механизмов, имеющих общую высоту с грузом или без груза от поверхности дороги более 4,5 метра (в охранных зонах воздушных линий электропередачи), за исключением случая, если такой проезд осуществляется при наличии специального разрешения на движение по автомобильным дорогам тяжеловесного и (или) крупногабаритного транспортного средства, предусмотренного статьей 31 Федерального закона "Об автомобильных дорогах и о дорожной деятельности в Российской Федерации и о внесении изменений в отдельные законодательные акты Российской Федерации"; д) земляные работы на глубине более 0,3 метра (на вспахиваемых землях на глубине более 0,45 метра), а также планировка грунта (в охранных зонах подземных кабельных линий электропередачи); е) полив сельскохозяйственных культур в случае, если высота струи воды может составить свыше 3 метров (в охранных зонах воздушных линий электропередачи); ж) полевые сельскохозяйственные работы с применением сельскохозяйственных машин и оборудования высотой более 4 метров (в охранных зонах воздушных линий электропередачи) или полевые сельскохозяйственные работы, связанные с вспашкой земли (в охранных зонах кабельных линий электропередачи); з) посадка и вырубка деревьев и кустарников. 12. При обнаружении в охранных зонах зданий и сооружений, размещенных с нарушением требований пункта 10 настоящих Правил, а также фактов осуществления деятельности (действий) с нарушением требований пунктов 8, 9 и 11

ДОКУМЕНТ ПОДПИСАН
ЭЛЕКТРОННОЙ ПОДПИСЬЮ
Сертификат: 839971481847979980055521910400019784 43
Владелец: ПУБЛИЧНО-ПРАВОВАЯ КОМПАНИЯ РОСКАДАСТР
Действителен: с 24.12.2025 по 19.03.2027

полное наименование должности		инициалы, фамилия

Земельный участок
вид объекта недвижимости

Лист № 21 раздела 4.1	Всего листов раздела 4.1: 22	Всего разделов: 8	Всего листов выписки: 759

12.10.2026г. № КУВИ-001/2026-139152748	
Кадастровый номер:	42:17:0101038:164(Единое землепользование)

		настоящих Правил владельцы объектов электросетевого хозяйства направляют заявление об этих фактах в федеральный орган исполнительной власти, осуществляющий федеральный государственный энергетический надзор, и вправе в соответствии с законодательством Российской Федерации обратиться с требованием об устранении допущенных нарушений в суд и (или) органы исполнительной власти, уполномоченные на рассмотрение дел о соответствующих правонарушениях. 13. При совпадении (пересечении) охранной зоны с полосой отвода и (или) охранной зоной железных дорог, полосой отвода и (или) придорожной полосой автомобильных дорог, охранными зонами трубопроводов, линий связи и других объектов проведение работ, связанных с эксплуатацией этих объектов, на совпадающих участках территорий осуществляется заинтересованными лицами по согласованию в соответствии с законодательством Российской Федерации, регламентирующим порядок установления и использования охранных зон, придорожных зон, полос отвода соответствующих объектов с обязательным заключением соглашения о взаимодействии в случае возникновения аварии. 14. На автомобильных дорогах в местах пересечения с воздушными линиями электропередачи владельцами автомобильных дорог должна обеспечиваться установка дорожных знаков, запрещающих остановку транспорта в охранных зонах указанных линий с проектным номинальным классом напряжения 330 киловольт и выше и проезд транспортных средств высотой с грузом или без груза более 4,5 метра в охранных зонах воздушных линий электропередачи независимо от проектного номинального класса напряжения. 15. Лица, производящие земляные работы, при обнаружении кабеля, не указанного в технической документации на производство работ, обязаны немедленно прекратить эти работы, принять меры к обеспечению сохранности кабеля и в течение суток сообщить об этом сетевой организации, владеющей на праве собственности (ином законном основании) указанной кабельной линией, либо федеральному органу исполнительной власти, осуществляющему федеральный государственный энергетический надзор.; Реестровый номер границы: 42:17-6.843; Вид объекта реестра границ: Зона с особыми условиями использования территории; Вид зоны по документу: Охранная зона электрохимзащиты газопровода Нижневартовский ГПЗ-Парабель-Кузбасс 0-449 км./ 0-714 км. и газопровода Юрга - Новосибирск 0-111 км.; Тип зоны: Охранная зона объектов электроэнергетики (объектов электросетевого хозяйства и объектов по производству электрической энергии)
4	данные отсутствуют	вид ограничения (обременения): ограничения прав на земельный участок, предусмотренные статьей 56 Земельного кодекса Российской Федерации; Срок действия: не установлен; реквизиты документа-основания: постановление о государственных природных заказниках Кемеровской области от 14.10.2009 № 412 выдан: Коллегия администрации Кемеровской области; Содержание ограничения (обременения): Ограничение использования объектов недвижимости в границах зоны с особыми условиями использования территорий определены на основании «Федерального закона «Об особо охраняемых природных

ДОКУМЕНТ ПОДПИСАН
ЭЛЕКТРОННОЙ ПОДПИСЬЮ
Сертификат: 839971481847979980055521910400019784 43
Владелец: ПУБЛИЧНО-ПРАВОВАЯ КОМПАНИЯ РОСКАДАСТР
Действителен: с 24.12.2025 по 19.03.2027

полное наименование должности		инициалы, фамилия

Земельный участок
вид объекта недвижимости

Лист № 22 раздела 4.1	Всего листов раздела 4.1: 22	Всего разделов: 8	Всего листов выписки: 759

12.10.2026г. № КУВИ-001/2026-139152748	
Кадастровый номер:	42:17:0101038:164(Единое землепользование)

		территориях», №33-ФЗ от 14.03.1995г., статья 24. Режим особой охраны территорий государственных природных заказников установлен Постановлением коллегии администрации Кемеровской области о государственных природных заказниках Кемеровской области №412 от 14.10.2009г., приложение №7 к постановлению Коллегии Администрации Кемеровской области от 14 октября 2009 г. N 412 пункт 3.; Реестровый номер границы: 42.17.2.155

ДОКУМЕНТ ПОДПИСАН
ЭЛЕКТРОННОЙ ПОДПИСЬЮ
Сертификат: 839971481847979980055521910400019784 43
Владелец: ПУБЛИЧНО-ПРАВОВАЯ КОМПАНИЯ РОСКАДАСТР
Действителен: с 24.12.2025 по 19.03.2027

полное наименование должности		инициалы, фамилия

Выписка из Единого государственного реестра недвижимости об объекте недвижимости

Сведения о частях земельного участка

Земельный участок
вид объекта недвижимости

Лист № 1 раздела 4.2	Всего листов раздела 4.2: 78	Всего разделов: 8	Всего листов выписки: 759

12.10.2026г. № КУВИ-001/2026-139152748	
Кадастровый номер:	42:17:0101038:164(Единое землепользование)

Сведения о характерных точках границы части (частей) земельного участка				
Учетный номер части: 42:17:0101038:164/1				
Система координат МСК-42, зона 1				
Номер точки	Координаты, м		Описание закрепления на местности	Средняя квадратичная погрешность определения координат характерных точек границ земельного участка, м
	X	Y		
1	2	3	4	5
1	697057.81	1248906.04	-	-
2	697035.14	1248897.33	-	-
3	697028.35	1248898.53	-	-
4	697048.25	1248968.21	-	-
1	697057.81	1248906.04	-	-
1	697186.87	1249385.11	-	-
2	697188.49	1249384.95	-	-
3	697189.75	1249385.98	-	-
4	697189.91	1249387.61	-	-
5	697188.88	1249388.86	-	-
6	697187.26	1249389.02	-	-
7	697186	1249387.99	-	-
8	697185.84	1249386.37	-	-
1	697186.87	1249385.11	-	-
1	697131.16	1249188.24	-	-
2	697132.78	1249188.08	-	-
3	697134.04	1249189.11	-	-
4	697134.2	1249190.74	-	-
5	697133.17	1249191.99	-	-
6	697131.55	1249192.16	-	-
7	697130.29	1249191.12	-	-

полное наименование должности		инициалы, фамилия

ДОКУМЕНТ ПОДПИСАН
ЭЛЕКТРОННОЙ ПОДПИСЬЮ
Сертификат: 839971481847979980055521910400019784 43
Владелец: ПУБЛИЧНО-ПРАВОВАЯ КОМПАНИЯ РОСКАДАСТР
Действителен: с 24.12.2025 по 19.03.2027

Земельный участок
вид объекта недвижимости

Лист № 2 раздела 4.2	Всего листов раздела 4.2: 78	Всего разделов: 8	Всего листов выписки: 759

12.10.2026г. № КУВИ-001/2026-139152748	
Кадастровый номер:	42:17:0101038:164(Единое землепользование)

1	2	3	4	5
8	697130.13	1249189.5	-	-
1	697131.16	1249188.24	-	-
1	697077.12	1249002.77	-	-
2	697078.74	1249002.61	-	-
3	697080	1249003.64	-	-
4	697080.16	1249005.26	-	-
5	697079.13	1249006.52	-	-
6	697077.51	1249006.69	-	-
7	697076.25	1249005.65	-	-
8	697076.09	1249004.03	-	-
1	697077.12	1249002.77	-	-
1	697064.93	1248907.63	-	-
2	697061.77	1248906.56	-	-
3	697050.89	1248977.41	-	-
4	697186.41	1249451.91	-	-
5	697217.7	1249442.46	-	-
1	697064.93	1248907.63	-	-
1	697387.58	1250094.4	-	-
2	697389.2	1250094.24	-	-
3	697390.46	1250095.27	-	-
4	697390.62	1250096.9	-	-
5	697389.59	1250098.15	-	-
6	697387.97	1250098.32	-	-
7	697386.71	1250097.28	-	-
8	697386.55	1250095.66	-	-
1	697387.58	1250094.4	-	-
1	697401.67	1250086.56	-	-
2	697357.91	1249933.35	-	-
3	697335.65	1249974.39	-	-

ДОКУМЕНТ ПОДПИСАН
ЭЛЕКТРОННОЙ ПОДПИСЬЮ
Сертификат: 839971481847979980055521910400019784 43
Владелец: ПУБЛИЧНО-ПРАВОВАЯ КОМПАНИЯ РОСКАДАСТР
Действителен: с 24.12.2025 по 19.03.2027

полное наименование должности		инициалы, фамилия

Земельный участок
вид объекта недвижимости

Лист № 3 раздела 4.2	Всего листов раздела 4.2: 78	Всего разделов: 8	Всего листов выписки: 759

12.10.2026г. № КУВИ-001/2026-139152748	
Кадастровый номер:	42:17:0101038:164(Единое землепользование)

1	2	3	4	5
4	697379.85	1250129.14	-	-
1	697401.67	1250086.56	-	-
1	697407.08	1250167.55	-	-
2	697394.92	1250170.53	-	-
3	697407.95	1250206.93	-	-
4	697403	1250210.18	-	-
5	697414.06	1250248.89	-	-
6	697432.97	1250232.19	-	-
7	697441.96	1250227.63	-	-
8	697431.01	1250189.29	-	-
9	697427.99	1250191.54	-	-
1	697407.08	1250167.55	-	-
1	697433.99	1250278.36	-	-
2	697422.31	1250277.78	-	-
3	697436.89	1250328.85	-	-
4	697482.84	1250370.75	-	-
5	697460.88	1250293.83	-	-
6	697441.45	1250308.08	-	-
1	697433.99	1250278.36	-	-

полное наименование должности		инициалы, фамилия

ДОКУМЕНТ ПОДПИСАН
ЭЛЕКТРОННОЙ ПОДПИСЬЮ
Сертификат: 839971481847979980055521910400019784 43
Владелец: ПУБЛИЧНО-ПРАВОВАЯ КОМПАНИЯ РОСКАДАСТР
Действителен: с 24.12.2025 по 19.03.2027

Земельный участок
вид объекта недвижимости

Лист № 4 раздела 4.2	Всего листов раздела 4.2: 78	Всего разделов: 8	Всего листов выписки: 759

12.10.2026г. № КУВИ-001/2026-139152748	
Кадастровый номер:	42:17:0101038:164(Единое землепользование)

Сведения о характерных точках границы части (частей) земельного участка

Учетный номер части: 42:17:0101038:164/2

Система координат МСК-42, зона 1

Номер точки	Координаты, м		Описание закрепления на местности	Средняя квадратичная погрешность определения координат характерных точек границ земельного участка, м
	X	Y		
1	2	3	4	5
1	693713.66	1248848.39	-	-
2	693662.97	1248869.99	-	2.5
3	693596.98	1248898.46	-	2.5
4	693530.14	1248926.63	-	2.5
5	693468.93	1248952.99	-	2.5
6	693413.52	1248976.32	-	2.5
7	693367.52	1248995.64	-	2.5
8	693322.79	1249014.51	-	2.5
9	693272.8	1249035.57	-	2.5
10	693222.45	1249057.13	-	2.5
11	693175.32	1249077.14	-	2.5
12	693120.29	1249100.88	-	2.5
13	693068.44	1249122.86	-	2.5
14	693033.1	1249138.12	-	2.5
15	692983.7	1249159.18	-	2.5
16	692953.88	1249171.96	-	-
17	692941.79	1249201.09	-	-
18	692992.33	1249179.41	-	2.5
19	693041.79	1249158.33	-	-
20	693077.13	1249143.08	-	-
21	693128.96	1249121.1	-	2.5
22	693183.99	1249097.36	-	2.5
23	693231.09	1249077.37	-	2.5
24	693281.43	1249055.8	-	2.5

полное наименование должности		инициалы, фамилия

ДОКУМЕНТ ПОДПИСАН
ЭЛЕКТРОННОЙ ПОДПИСЬЮ
Сертификат: 839971481847979980055521910400019784 43
Владелец: ПУБЛИЧНО-ПРАВОВАЯ КОМПАНИЯ РОСКАДАСТР
Действителен: с 24.12.2025 по 19.03.2027

Земельный участок
вид объекта недвижимости

Лист № 5 раздела 4.2	Всего листов раздела 4.2: 78	Всего разделов: 8	Всего листов выписки: 759

12.10.2026г. № КУВИ-001/2026-139152748	
Кадастровый номер:	42:17:0101038:164(Единое землепользование)

1	2	3	4	5
25	693331.34	1249034.79	-	-
26	693376.06	1249015.92	-	2.5
27	693422.04	1248996.6	-	2.5
28	693477.53	1248973.24	-	2.5
29	693538.78	1248946.86	-	2.5
30	693605.59	1248918.71	-	2.5
31	693671.64	1248890.21	-	2.5
32	693722.08	1248868.71	-	-
1	693713.66	1248848.39	-	-

ДОКУМЕНТ ПОДПИСАН
ЭЛЕКТРОННОЙ ПОДПИСЬЮ
Сертификат: 839971481847979980055521910400019784 43
Владелец: ПУБЛИЧНО-ПРАВОВАЯ КОМПАНИЯ РОСКАДАСТР
Действителен: с 24.12.2025 по 19.03.2027

полное наименование должности		инициалы, фамилия

Земельный участок			
вид объекта недвижимости			
Лист № 6 раздела 4.2	Всего листов раздела 4.2: 78	Всего разделов: 8	Всего листов выписки: 759

12.10.2026г. № КУВИ-001/2026-139152748	
Кадастровый номер:	42:17:0101038:164(Единое землепользование)

Сведения о характерных точках границы части (частей) земельного участка

Учетный номер части: 42:17:0101038:164/3

Система координат МСК-42, зона 1

Номер точки	Координаты, м		Описание закрепления на местности	Средняя квадратичная погрешность определения координат характерных точек границ земельного участка, м
	X	Y		
1	2	3	4	5
1	697057.81	1248906.04	-	-
2	697035.14	1248897.33	-	-
3	697030.41	1248898.16	-	-
4	697049.01	1248963.3	-	-
1	697057.81	1248906.04	-	-
1	697186.87	1249385.11	-	-
2	697188.49	1249384.95	-	-
3	697189.75	1249385.98	-	-
4	697189.91	1249387.61	-	-
5	697188.88	1249388.86	-	-
6	697187.26	1249389.02	-	-
7	697186	1249387.99	-	-
8	697185.84	1249386.37	-	-
1	697186.87	1249385.11	-	-
1	697131.16	1249188.24	-	-
2	697132.78	1249188.08	-	-
3	697134.04	1249189.11	-	-
4	697134.2	1249190.74	-	-
5	697133.17	1249191.99	-	-
6	697131.55	1249192.16	-	-
7	697130.29	1249191.12	-	-
8	697130.13	1249189.5	-	-
1	697131.16	1249188.24	-	-
1	697077.12	1249002.77	-	-

полное наименование должности	ДОКУМЕНТ ПОДПИСАН ЭЛЕКТРОННОЙ ПОДПИСЬЮ Сертификат: 839971481847979980055521910400019784 43 Владелец: ПУБЛИЧНО-ПРАВОВАЯ КОМПАНИЯ РОСКАДАСТР Действителен: с 24.12.2025 по 19.03.2027	инициалы, фамилия

Земельный участок
вид объекта недвижимости

Лист № 7 раздела 4.2	Всего листов раздела 4.2: 78	Всего разделов: 8	Всего листов выписки: 759

12.10.2026г. № КУВИ-001/2026-139152748	
Кадастровый номер:	42:17:0101038:164(Единое землепользование)

1	2	3	4	5
2	697078.74	1249002.61	-	-
3	697080	1249003.64	-	-
4	697080.16	1249005.26	-	-
5	697079.13	1249006.52	-	-
6	697077.51	1249006.69	-	-
7	697076.25	1249005.65	-	-
8	697076.09	1249004.03	-	-
1	697077.12	1249002.77	-	-
1	697067.41	1248908.47	-	-
2	697061.77	1248906.56	-	-
3	697051.64	1248972.51	-	-
4	697188.4	1249451.31	-	-
5	697218.76	1249442.14	-	-
6	697219.74	1249441.8	-	-
1	697067.41	1248908.47	-	-
1	697387.58	1250094.4	-	-
2	697389.2	1250094.24	-	-
3	697390.46	1250095.27	-	-
4	697390.62	1250096.9	-	-
5	697389.59	1250098.15	-	-
6	697387.97	1250098.32	-	-
7	697386.71	1250097.28	-	-
8	697386.55	1250095.66	-	-
1	697387.58	1250094.4	-	-
1	697403.1	1250083.77	-	-
2	697359.37	1249930.65	-	-
3	697337.06	1249971.79	-	-
4	697381.23	1250126.44	-	-
1	697403.1	1250083.77	-	-

полное наименование должности	ДОКУМЕНТ ПОДПИСАН ЭЛЕКТРОННОЙ ПОДПИСЬЮ Сертификат: 839971481847979980055521910400019784 43 Владелец: ПУБЛИЧНО-ПРАВОВАЯ КОМПАНИЯ РОСКАДАСТР Действителен: с 24.12.2025 по 19.03.2027	инициалы, фамилия

Земельный участок
вид объекта недвижимости

Лист № 8 раздела 4.2	Всего листов раздела 4.2: 78	Всего разделов: 8	Всего листов выписки: 759

12.10.2026г. № КУВИ-001/2026-139152748	
Кадастровый номер:	42:17:0101038:164(Единое землепользование)

1	2	3	4	5
1	697407.08	1250167.55	-	-
2	697394.92	1250170.53	-	-
3	697407.95	1250206.93	-	-
4	697404.81	1250208.99	-	-
5	697415.78	1250247.36	-	-
6	697432.97	1250232.19	-	-
7	697443.91	1250226.63	-	-
8	697432.85	1250187.93	-	-
9	697427.99	1250191.54	-	-
1	697407.08	1250167.55	-	-
1	697433.99	1250278.36	-	-
2	697424.5	1250277.89	-	-
3	697439.8	1250331.5	-	-
4	697485.86	1250373.5	-	-
5	697462.72	1250292.48	-	-
6	697441.45	1250308.08	-	-
1	697433.99	1250278.36	-	-

ДОКУМЕНТ ПОДПИСАН
ЭЛЕКТРОННОЙ ПОДПИСЬЮ
Сертификат: 839971481847979980055521910400019784 43
Владелец: ПУБЛИЧНО-ПРАВОВАЯ КОМПАНИЯ РОСКАДАСТР
Действителен: с 24.12.2025 по 19.03.2027

полное наименование должности	инициалы, фамилия

Земельный участок
вид объекта недвижимости

Лист № 9 раздела 4.2	Всего листов раздела 4.2: 78	Всего разделов: 8	Всего листов выписки: 759

12.10.2026г. № КУВИ-001/2026-139152748	
Кадастровый номер:	42:17:0101038:164(Единое землепользование)

Сведения о характерных точках границы части (частей) земельного участка				
Учетный номер части: 42:17:0101038:164/5				
Система координат МСК-42, зона 1				
Номер точки	Координаты, м		Описание закрепления на местности	Средняя квадратичная погрешность определения координат характерных точек границ земельного участка, м
	X	Y		
1	2	3	4	5
1	688500.94	1251103.41	-	0.1
2	688498.96	1251107.44	-	0.1
3	688579.03	1251146.81	-	0.1
4	688591	1251151.98	-	-
5	688595.57	1251149.06	-	-
6	688580.96	1251142.75	-	0.1
1	688500.94	1251103.41	-	0.1

ДОКУМЕНТ ПОДПИСАН
ЭЛЕКТРОННОЙ ПОДПИСЬЮ
Сертификат: 839971481847979980055521910400019784 43
Владелец: ПУБЛИЧНО-ПРАВОВАЯ КОМПАНИЯ РОСКАДАСТР
Действителен: с 24.12.2025 по 19.03.2027

полное наименование должности		инициалы, фамилия

Земельный участок
вид объекта недвижимости

Лист № 10 раздела 4.2	Всего листов раздела 4.2: 78	Всего разделов: 8	Всего листов выписки: 759

12.10.2026г. № КУВИ-001/2026-139152748	
Кадастровый номер:	42:17:0101038:164(Единое землепользование)

Сведения о характерных точках границы части (частей) земельного участка

Учетный номер части: 42:17:0101038:164/6

Система координат МСК-42, зона 1

Номер точки	Координаты, м		Описание закрепления на местности	Средняя квадратичная погрешность определения координат характерных точек границ земельного участка, м
	X	Y		
1	2	3	4	5
1	693909.8	1242437.12	-	-
2	694121.52	1242316.43	-	-
3	694097.75	1242328.79	-	-
4	693908.91	1242435.97	-	-
5	693894.38	1242445.91	-	-
6	693915.86	1242443.96	-	-
7	693919.8	1242443.83	-	-
8	693931.84	1242437.58	-	-
9	693928.93	1242435.67	-	-
1	693909.8	1242437.12	-	-
1	691300.23	1243793.51	-	-
2	691301.12	1243793.05	-	-
3	691301.58	1243793.94	-	-
4	691300.69	1243794.39	-	-
1	691300.23	1243793.51	-	-
1	691589.73	1243644.52	-	-
2	691590.62	1243644.07	-	-
3	691591.08	1243644.95	-	-
4	691590.19	1243645.41	-	-
1	691589.73	1243644.52	-	-
1	691651.54	1243591.93	-	-
2	691636.98	1243599.44	-	0.1
3	691565.38	1243636.08	-	0.1
4	691347.22	1243748.4	-	0.1

полное наименование должности		инициалы, фамилия

ДОКУМЕНТ ПОДПИСАН
ЭЛЕКТРОННОЙ ПОДПИСЬЮ
Сертификат: 839971481847979980055521910400019784 43
Владелец: ПУБЛИЧНО-ПРАВОВАЯ КОМПАНИЯ РОСКАДАСТР
Действителен: с 24.12.2025 по 19.03.2027

Земельный участок
вид объекта недвижимости

Лист № 11 раздела 4.2	Всего листов раздела 4.2: 78	Всего разделов: 8	Всего листов выписки: 759

12.10.2026г. № КУВИ-001/2026-139152748	
Кадастровый номер:	42:17:0101038:164(Единое землепользование)

1	2	3	4	5
5	691248.11	1243799.32	-	-
6	691258.1	1243816.7	-	-
7	691311.37	1243789.35	-	-
8	691302.89	1243781.51	-	-
9	691496.17	1243675.33	-	-
10	691534.03	1243666.34	-	-
11	691536.86	1243673.3	-	-
12	691574.54	1243653.86	-	0.1
13	691646.13	1243617.22	-	0.1
14	691656.31	1243611.98	-	-
1	691651.54	1243591.93	-	-
1	691012.25	1243942.63	-	-
2	691013.14	1243942.17	-	-
3	691013.59	1243943.06	-	-
4	691012.7	1243943.52	-	-
1	691012.25	1243942.63	-	-
1	691073.83	1243911.76	-	-
2	691067.65	1243910.36	-	-
3	690990.96	1243932.57	-	-
4	690987.76	1243934.24	-	0.1
5	690983.42	1243936.56	-	-
6	691000.5	1243945.82	-	-
7	691009.42	1243945.46	-	-
8	691062.97	1243917.42	-	0.1
1	691073.83	1243911.76	-	-

ДОКУМЕНТ ПОДПИСАН
ЭЛЕКТРОННОЙ ПОДПИСЬЮ
Сертификат: 839971481847979980055521910400019784 43
Владелец: ПУБЛИЧНО-ПРАВОВАЯ КОМПАНИЯ РОСКАДАСТР
Действителен: с 24.12.2025 по 19.03.2027

полное наименование должности		инициалы, фамилия

Земельный участок
вид объекта недвижимости

Лист № 12 раздела 4.2	Всего листов раздела 4.2: 78	Всего разделов: 8	Всего листов выписки: 759

12.10.2026г. № КУВИ-001/2026-139152748	
Кадастровый номер:	42:17:0101038:164(Единое землепользование)

Сведения о характерных точках границы части (частей) земельного участка

Учетный номер части: 42:17:0101038:164/7

Система координат МСК-42, зона 1

Номер точки	Координаты, м		Описание закрепления на местности	Средняя квадратичная погрешность определения координат характерных точек границ земельного участка, м
	X	Y		
1	2	3	4	5
1	694184.15	1242255.77	-	0.1
2	694182.44	1242256.67	-	0.1
3	693853.41	1242430.45	-	-
4	693859.08	1242435.79	-	-
5	693876.85	1242427.74	-	-
6	693953.27	1242387.81	-	-
7	694026.06	1242347.54	-	-
8	694055.18	1242332.17	-	-
9	694158.76	1242275.64	-	-
10	694178.4	1242264.19	-	-
11	694185.67	1242258.61	-	-
12	694207.62	1242291.92	-	-
13	694196.72	1242296.84	-	-
14	694186.45	1242278.44	-	-
15	693908.91	1242435.97	-	-
16	693894.38	1242445.91	-	-
17	693915.86	1242443.96	-	-
18	693936.38	1242443.3	-	-
19	693938.71	1242442.07	-	-
20	693928.93	1242435.67	-	-
21	693909.8	1242437.12	-	-
22	694186.3	1242279.5	-	-
23	694200.31	1242303.9	-	-
24	694207.46	1242300.13	-	0.1

полное наименование должности		инициалы, фамилия

ДОКУМЕНТ ПОДПИСАН
ЭЛЕКТРОННОЙ ПОДПИСЬЮ
Сертификат: 839971481847979980055521910400019784 43
Владелец: ПУБЛИЧНО-ПРАВОВАЯ КОМПАНИЯ РОСКАДАСТР
Действителен: с 24.12.2025 по 19.03.2027

Земельный участок
вид объекта недвижимости

Лист № 13 раздела 4.2	Всего листов раздела 4.2: 78	Всего разделов: 8	Всего листов выписки: 759

12.10.2026г. № КУВИ-001/2026-139152748	
Кадастровый номер:	42:17:0101038:164(Единое землепользование)

1	2	3	4	5
25	694211.75	1242297.86	-	0.1
1	694184.15	1242255.77	-	0.1
1	691300.23	1243793.51	-	-
2	691301.12	1243793.05	-	-
3	691301.58	1243793.94	-	-
4	691300.69	1243794.39	-	-
1	691300.23	1243793.51	-	-
1	691293.61	1243768.29	-	-
2	691295.41	1243767.35	-	-
3	691296.34	1243769.13	-	-
4	691294.54	1243770.07	-	-
1	691293.61	1243768.29	-	-
1	691370.27	1243728.28	-	-
2	691372.07	1243727.35	-	-
3	691373.01	1243729.13	-	-
4	691371.21	1243730.08	-	-
1	691370.27	1243728.28	-	-
1	691446.42	1243688.58	-	-
2	691448.22	1243687.62	-	-
3	691449.16	1243689.42	-	-
4	691447.36	1243690.36	-	-
1	691446.42	1243688.58	-	-
1	691523.44	1243648.41	-	-
2	691525.26	1243647.47	-	-
3	691526.21	1243649.26	-	-
4	691524.41	1243650.19	-	-
1	691523.44	1243648.41	-	-
1	691589.73	1243644.52	-	-
2	691590.62	1243644.07	-	-

ДОКУМЕНТ ПОДПИСАН
ЭЛЕКТРОННОЙ ПОДПИСЬЮ
Сертификат: 839971481847979980055521910400019784 43
Владелец: ПУБЛИЧНО-ПРАВОВАЯ КОМПАНИЯ РОСКАДАСТР
Действителен: с 24.12.2025 по 19.03.2027

полное наименование должности		инициалы, фамилия

Земельный участок
вид объекта недвижимости

Лист № 14 раздела 4.2	Всего листов раздела 4.2: 78	Всего разделов: 8	Всего листов выписки: 759

12.10.2026г. № КУВИ-001/2026-139152748	
Кадастровый номер:	42:17:0101038:164(Единое землепользование)

1	2	3	4	5
3	691591.08	1243644.95	-	-
4	691590.19	1243645.41	-	-
1	691589.73	1243644.52	-	-
1	691599.51	1243608.74	-	-
2	691601.31	1243607.8	-	-
3	691602.25	1243609.59	-	-
4	691600.45	1243610.53	-	-
1	691599.51	1243608.74	-	-
1	691656.88	1243614.39	-	-
2	691646.85	1243572.21	-	-
3	691237.45	1243780.77	-	-
4	691262.43	1243824.25	-	-
5	691318.33	1243795.78	-	-
6	691302.89	1243781.51	-	-
7	691496.17	1243675.33	-	-
8	691534.03	1243666.34	-	-
9	691540.62	1243682.54	-	-
10	691636.6	1243633.65	-	-
11	691641.81	1243625.91	-	-
1	691656.88	1243614.39	-	-
1	691012.25	1243942.63	-	-
2	691013.14	1243942.17	-	-
3	691013.59	1243943.06	-	-
4	691012.7	1243943.52	-	-
1	691012.25	1243942.63	-	-
1	691078.57	1243912.84	-	-
2	691067.65	1243910.36	-	-
3	690981.25	1243935.38	-	-
4	691000.5	1243945.82	-	-

ДОКУМЕНТ ПОДПИСАН
ЭЛЕКТРОННОЙ ПОДПИСЬЮ
Сертификат: 839971481847979980055521910400019784 43
Владелец: ПУБЛИЧНО-ПРАВОВАЯ КОМПАНИЯ РОСКАДАСТР
Действителен: с 24.12.2025 по 19.03.2027

полное наименование должности		инициалы, фамилия

Земельный участок
вид объекта недвижимости

Лист № 15 раздела 4.2	Всего листов раздела 4.2: 78	Всего разделов: 8	Всего листов выписки: 759

12.10.2026г. № КУВИ-001/2026-139152748	
Кадастровый номер:	42:17:0101038:164(Единое землепользование)

1	2	3	4	5
5	691028.49	1243944.7	-	-
6	691077.05	1243918.95	-	-
1	691078.57	1243912.84	-	-
1	690983.18	1243961.15	-	-
2	690982.84	1243960.85	-	-
3	690973.39	1243967.71	-	-
4	690964.21	1243974.05	-	-
5	690968.12	1243976.72	-	-
6	690991.23	1243964.47	-	-
1	690983.18	1243961.15	-	-

ДОКУМЕНТ ПОДПИСАН
ЭЛЕКТРОННОЙ ПОДПИСЬЮ
Сертификат: 839971481847979980055521910400019784 43
Владелец: ПУБЛИЧНО-ПРАВОВАЯ КОМПАНИЯ РОСКАДАСТР
Действителен: с 24.12.2025 по 19.03.2027

полное наименование должности		инициалы, фамилия

Земельный участок
вид объекта недвижимости

Лист № 16 раздела 4.2	Всего листов раздела 4.2: 78	Всего разделов: 8	Всего листов выписки: 759

12.10.2026г. № КУВИ-001/2026-139152748	
Кадастровый номер:	42:17:0101038:164(Единое землепользование)

Сведения о характерных точках границы части (частей) земельного участка

Учетный номер части: 42:17:0101038:164/8

Система координат МСК-42, зона 1

Номер точки	Координаты, м		Описание закрепления на местности	Средняя квадратичная погрешность определения координат характерных точек границ земельного участка, м
	X	Y		
1	2	3	4	5
1	694205.42	1242288.2	-	0.1
2	694178	1242246.38	-	0.1
3	694015.13	1242353.59	-	-
4	694026.06	1242347.54	-	-
5	694055.18	1242332.17	-	-
6	694158.76	1242275.64	-	-
7	694178.4	1242264.19	-	-
8	694185.67	1242258.61	-	-
9	694205.24	1242288.32	-	-
1	694205.42	1242288.2	-	0.1
1	694195.53	1242294.71	-	-
2	694186.45	1242278.44	-	-
3	693908.91	1242435.97	-	-
4	693894.38	1242445.91	-	-
5	693915.86	1242443.96	-	-
6	693940.4	1242443.17	-	-
7	693928.93	1242435.67	-	-
8	693909.8	1242437.12	-	-
9	694186.3	1242279.5	-	-
10	694195.17	1242294.95	-	-
1	694195.53	1242294.71	-	-
1	691589.73	1243644.52	-	-
2	691590.62	1243644.07	-	-
3	691591.08	1243644.95	-	-

ДОКУМЕНТ ПОДПИСАН
ЭЛЕКТРОННОЙ ПОДПИСЬЮ
Сертификат: 839971481847979980055521910400019784 43
Владелец: ПУБЛИЧНО-ПРАВОВАЯ КОМПАНИЯ РОСКАДАСТР
Действителен: с 24.12.2025 по 19.03.2027

полное наименование должности		инициалы, фамилия

Земельный участок
вид объекта недвижимости

Лист № 17 раздела 4.2	Всего листов раздела 4.2: 78	Всего разделов: 8	Всего листов выписки: 759

12.10.2026г. № КУВИ-001/2026-139152748	
Кадастровый номер:	42:17:0101038:164(Единое землепользование)

1	2	3	4	5
4	691590.19	1243645.41	-	-
1	691589.73	1243644.52	-	-
1	691656.88	1243614.39	-	-
2	691653.29	1243599.28	-	-
3	691513.37	1243671.25	-	-
4	691534.03	1243666.34	-	-
5	691541.01	1243683.49	-	-
6	691565.78	1243670.18	-	-
7	691589.66	1243663.75	-	-
8	691626.03	1243649.35	-	-
9	691641.81	1243625.91	-	-
1	691656.88	1243614.39	-	-
1	691491.79	1243731.72	-	-
2	691491.55	1243721.11	-	-
3	691415	1243768.64	-	-
4	691466.83	1243744.47	-	-
1	691491.79	1243731.72	-	-
1	691276.76	1243849.17	-	-
2	691490.48	1243739.24	-	-
3	691469.49	1243749.85	-	-
4	691417.63	1243774.28	-	-
5	691363.14	1243800.84	-	-
6	691338.45	1243816.17	-	-
7	691336.25	1243813.87	-	-
8	691321.77	1243820.9	-	-
9	691300.56	1243831.71	-	-
10	691274.51	1243845.27	-	-
1	691276.76	1243849.17	-	-
1	691300.23	1243793.51	-	-

ДОКУМЕНТ ПОДПИСАН
ЭЛЕКТРОННОЙ ПОДПИСЬЮ
Сертификат: 839971481847979980055521910400019784 43
Владелец: ПУБЛИЧНО-ПРАВОВАЯ КОМПАНИЯ РОСКАДАСТР
Действителен: с 24.12.2025 по 19.03.2027

полное наименование должности		инициалы, фамилия

Земельный участок
вид объекта недвижимости

Лист № 18 раздела 4.2	Всего листов раздела 4.2: 78	Всего разделов: 8	Всего листов выписки: 759

12.10.2026г. № КУВИ-001/2026-139152748	
Кадастровый номер:	42:17:0101038:164(Единое землепользование)

1	2	3	4	5
2	691301.12	1243793.05	-	-
3	691301.58	1243793.94	-	-
4	691300.69	1243794.39	-	-
1	691300.23	1243793.51	-	-
1	691360.18	1243750.04	-	-
2	691251.82	1243805.77	-	-
3	691271.52	1243840.06	-	-
4	691297.82	1243826.39	-	-
5	691319.09	1243815.52	-	-
6	691331.88	1243809.32	-	-
7	691323.38	1243800.45	-	-
8	691302.89	1243781.51	-	-
1	691360.18	1243750.04	-	-
1	691262.6	1243856.45	-	0.1
2	691270.81	1243852.23	-	-
3	691253.06	1243858.35	-	-
4	691257.53	1243859.14	-	-
1	691262.6	1243856.45	-	0.1
1	691012.25	1243942.63	-	-
2	691013.14	1243942.17	-	-
3	691013.59	1243943.06	-	-
4	691012.7	1243943.52	-	-
1	691012.25	1243942.63	-	-
1	691078.57	1243912.84	-	-
2	691067.65	1243910.36	-	-
3	691039.11	1243918.62	-	-
4	690994.29	1243942.45	-	-
5	691000.5	1243945.82	-	-
6	691059.61	1243943.46	-	-

ДОКУМЕНТ ПОДПИСАН
ЭЛЕКТРОННОЙ ПОДПИСЬЮ
Сертификат: 839971481847979980055521910400019784 43
Владелец: ПУБЛИЧНО-ПРАВОВАЯ КОМПАНИЯ РОСКАДАСТР
Действителен: с 24.12.2025 по 19.03.2027

полное наименование должности		инициалы, фамилия

Земельный участок
вид объекта недвижимости

Лист № 19 раздела 4.2	Всего листов раздела 4.2: 78	Всего разделов: 8	Всего листов выписки: 759

12.10.2026г. № КУВИ-001/2026-139152748	
Кадастровый номер:	42:17:0101038:164(Единое землепользование)

1	2	3	4	5
7	691062.91	1243946.49	-	-
8	691067.39	1243944.28	-	-
9	691052.32	1243940.73	-	-
10	691083.55	1243930.56	-	-
11	691074.83	1243927.87	-	-
1	691078.57	1243912.84	-	-
1	691076.59	1243946.44	-	-
2	691067.65	1243950.84	-	-
3	691074.02	1243956.7	-	-
4	691088.18	1243949.17	-	-
1	691076.59	1243946.44	-	-
1	690983.18	1243961.15	-	-
2	690982.84	1243960.85	-	-
3	690973.39	1243967.71	-	-
4	690964.21	1243974.05	-	-
5	690980.99	1243985.51	-	-
6	690983.06	1243986.81	-	-
7	690994.05	1243980.91	-	-
8	691010.35	1243972.35	-	-
1	690983.18	1243961.15	-	-
1	691017.73	1243975.4	-	-
2	691013.48	1243977.49	-	-
3	690996.87	1243986.21	-	-
4	690988.91	1243990.48	-	-
5	690998.8	1243996.68	-	-
6	691029.61	1243980.3	-	-
1	691017.73	1243975.4	-	-
1	690872.13	1244038.34	-	-
2	690851.85	1244042.87	-	-

ДОКУМЕНТ ПОДПИСАН
ЭЛЕКТРОННОЙ ПОДПИСЬЮ
Сертификат: 839971481847979980055521910400019784 43
Владелец: ПУБЛИЧНО-ПРАВОВАЯ КОМПАНИЯ РОСКАДАСТР
Действителен: с 24.12.2025 по 19.03.2027

полное наименование должности		инициалы, фамилия

Земельный участок
вид объекта недвижимости

Лист № 20 раздела 4.2	Всего листов раздела 4.2: 78	Всего разделов: 8	Всего листов выписки: 759

12.10.2026г. № КУВИ-001/2026-139152748	
Кадастровый номер:	42:17:0101038:164(Единое землепользование)

1	2	3	4	5
3	690856.13	1244052.28	-	-
4	690844.44	1244058.46	-	-
5	690843.53	1244062.02	-	-
6	690863.01	1244051.91	-	-
7	690874.67	1244045.86	-	-
1	690872.13	1244038.34	-	-
1	690876.62	1244051.61	-	-
2	690865.77	1244057.24	-	-
3	690841.55	1244069.81	-	-
4	690838.47	1244081.91	-	-
5	690879.49	1244060.1	-	-
1	690876.62	1244051.61	-	-

ДОКУМЕНТ ПОДПИСАН
ЭЛЕКТРОННОЙ ПОДПИСЬЮ
Сертификат: 839971481847979980055521910400019784 43
Владелец: ПУБЛИЧНО-ПРАВОВАЯ КОМПАНИЯ РОСКАДАСТР
Действителен: с 24.12.2025 по 19.03.2027

полное наименование должности	инициалы, фамилия

Земельный участок
вид объекта недвижимости

Лист № 21 раздела 4.2	Всего листов раздела 4.2: 78	Всего разделов: 8	Всего листов выписки: 759

12.10.2026г. № КУВИ-001/2026-139152748	
Кадастровый номер:	42:17:0101038:164(Единое землепользование)

Сведения о характерных точках границы части (частей) земельного участка

Учетный номер части: 42:17:0101038:164/9

Система координат МСК-42, зона 1

Номер точки	Координаты, м		Описание закрепления на местности	Средняя квадратичная погрешность определения координат характерных точек границ земельного участка, м
	X	Y		
1	2	3	4	5
1	691589.73	1243644.52	-	-
2	691590.62	1243644.07	-	-
3	691591.08	1243644.95	-	-
4	691590.19	1243645.41	-	-
1	691589.73	1243644.52	-	-
1	691656.88	1243614.39	-	-
2	691654.04	1243602.44	-	-
3	691585.29	1243637.62	-	0.1
4	691525.86	1243668.28	-	-
5	691534.03	1243666.34	-	-
6	691540.83	1243683.04	-	-
7	691565.04	1243670.58	-	-
8	691565.78	1243670.18	-	-
9	691565.85	1243670.16	-	-
10	691595.32	1243654.99	-	0.1
11	691636.38	1243633.98	-	-
12	691641.81	1243625.91	-	-
1	691656.88	1243614.39	-	-
1	691300.23	1243793.51	-	-
2	691301.12	1243793.05	-	-
3	691301.58	1243793.94	-	-
4	691300.69	1243794.39	-	-
1	691300.23	1243793.51	-	-
1	691303.91	1243782.45	-	-

ДОКУМЕНТ ПОДПИСАН
ЭЛЕКТРОННОЙ ПОДПИСЬЮ
Сертификат: 839971481847979980055521910400019784 43
Владелец: ПУБЛИЧНО-ПРАВОВАЯ КОМПАНИЯ РОСКАДАСТР
Действителен: с 24.12.2025 по 19.03.2027

полное наименование должности		инициалы, фамилия

Земельный участок
вид объекта недвижимости

Лист № 22 раздела 4.2	Всего листов раздела 4.2: 78	Всего разделов: 8	Всего листов выписки: 759

12.10.2026г. № КУВИ-001/2026-139152748	
Кадастровый номер:	42:17:0101038:164(Единое землепользование)

1	2	3	4	5
2	691253.34	1243808.42	-	-
3	691263.32	1243825.78	-	-
4	691319.54	1243796.9	-	-
1	691303.91	1243782.45	-	-
1	691012.25	1243942.63	-	-
2	691013.14	1243942.17	-	-
3	691013.59	1243943.06	-	-
4	691012.7	1243943.52	-	-
1	691012.25	1243942.63	-	-
1	691078.57	1243912.84	-	-
2	691067.65	1243910.36	-	-
3	691042.05	1243917.77	-	-
4	691007.8	1243935.72	-	0.1
5	690994.73	1243942.69	-	-
6	691000.5	1243945.82	-	-
7	691034.27	1243944.47	-	-
8	691076.16	1243922.53	-	-
1	691078.57	1243912.84	-	-
1	690983.18	1243961.15	-	-
2	690982.84	1243960.85	-	-
3	690973.39	1243967.71	-	-
4	690964.21	1243974.05	-	-
5	690970.5	1243978.35	-	-
6	690994.2	1243965.69	-	-
1	690983.18	1243961.15	-	-
1	694209.41	1242294.28	-	-
2	694203.54	1242285.34	-	0.1
3	694203.35	1242285.44	-	-
4	694207.62	1242291.92	-	-

ДОКУМЕНТ ПОДПИСАН
ЭЛЕКТРОННОЙ ПОДПИСЬЮ
Сертификат: 839971481847979980055521910400019784 43
Владелец: ПУБЛИЧНО-ПРАВОВАЯ КОМПАНИЯ РОСКАДАСТР
Действителен: с 24.12.2025 по 19.03.2027

полное наименование должности		инициалы, фамилия

Земельный участок
вид объекта недвижимости

Лист № 23 раздела 4.2	Всего листов раздела 4.2: 78	Всего разделов: 8	Всего листов выписки: 759

12.10.2026г. № КУВИ-001/2026-139152748	
Кадастровый номер:	42:17:0101038:164(Единое землепользование)

1	2	3	4	5
5	694196.72	1242296.84	-	-
6	694193.3	1242290.72	-	-
7	694192.87	1242290.94	-	-
8	694202.86	1242308.34	-	-
9	694214.08	1242302.45	-	0.1
10	694214.53	1242302.09	-	-
1	694209.41	1242294.28	-	-
1	693928.93	1242435.67	-	-
2	693912.55	1242436.91	-	-
3	693898.01	1242444.47	-	0.1
4	693895.45	1242445.81	-	-
5	693915.86	1242443.96	-	-
6	693940.4	1242443.17	-	-
1	693928.93	1242435.67	-	-

полное наименование должности		инициалы, фамилия

ДОКУМЕНТ ПОДПИСАН
ЭЛЕКТРОННОЙ ПОДПИСЬЮ
Сертификат: 839971481847979980055521910400019784 43
Владелец: ПУБЛИЧНО-ПРАВОВАЯ КОМПАНИЯ РОСКАДАСТР
Действителен: с 24.12.2025 по 19.03.2027

Земельный участок
вид объекта недвижимости

Лист № 24 раздела 4.2	Всего листов раздела 4.2: 78	Всего разделов: 8	Всего листов выписки: 759

12.10.2026г. № КУВИ-001/2026-139152748	
Кадастровый номер:	42:17:0101038:164(Единое землепользование)

Сведения о характерных точках границы части (частей) земельного участка

Учетный номер части: 42:17:0101038:164/10

Система координат

Номер точки	Координаты, м		Описание закрепления на местности	Средняя квадратичная погрешность определения координат характерных точек границ земельного участка, м
	X	Y		
1	2	3	4	5
1	694180.78	1242250.61	-	-
2	694208.38	1242292.7	-	-
3	694205.16	1242294.4	-	-
4	694204.47	1242293.34	-	-
5	694207.62	1242291.92	-	-
6	694185.67	1242258.61	-	-
7	694183.01	1242260.65	-	-
8	694177.55	1242252.32	-	-
1	694180.78	1242250.61	-	-

полное наименование должности	ДОКУМЕНТ ПОДПИСАН ЭЛЕКТРОННОЙ ПОДПИСЬЮ Сертификат: 839971481847979980055521910400019784 43 Владелец: ПУБЛИЧНО-ПРАВОВАЯ КОМПАНИЯ РОСКАДАСТР Действителен: с 24.12.2025 по 19.03.2027	инициалы, фамилия

Земельный участок
вид объекта недвижимости

Лист № 25 раздела 4.2	Всего листов раздела 4.2: 78	Всего разделов: 8	Всего листов выписки: 759

12.10.2026г. № КУВИ-001/2026-139152748	
Кадастровый номер:	42:17:0101038:164(Единое землепользование)

Сведения о характерных точках границы части (частей) земельного участка				
Учетный номер части: 42:17:0101038:164/11				
Система координат				
Номер точки	Координаты, м		Описание закрепления на местности	Средняя квадратичная погрешность определения координат характерных точек границ земельного участка, м
	X	Y		
1	2	3	4	5
1	694186.52	1242324.06	-	-
2	694193.87	1242320.27	-	-
3	694218.16	1242307.63	-	-
4	694219.28	1242309.34	-	-
5	694242.9	1242335.1	-	-
6	694306.35	1242393.16	-	-
7	694333.44	1242424.9	-	-
8	694315.73	1242442.8	-	-
9	694290.8	1242468.06	-	-
10	694225.27	1242383.12	-	-
11	694208.09	1242360.86	-	-
12	694032.88	1242485.67	-	-
13	694009.89	1242490.25	-	-
14	693993.32	1242478.39	-	-
15	693975.73	1242446.97	-	-
1	694186.52	1242324.06	-	-
1	690982.84	1243960.85	-	-
2	690983.18	1243961.15	-	-
3	691010.35	1243972.35	-	-
4	690994.05	1243980.91	-	-
5	690983.06	1243986.81	-	-
6	690980.99	1243985.51	-	-
7	690964.21	1243974.05	-	-
8	690973.39	1243967.71	-	-

полное наименование должности	ДОКУМЕНТ ПОДПИСАН ЭЛЕКТРОННОЙ ПОДПИСЬЮ Сертификат: 839971481847979980055521910400019784 43 Владелец: ПУБЛИЧНО-ПРАВОВАЯ КОМПАНИЯ РОСКАДАСТР Действителен: с 24.12.2025 по 19.03.2027	инициалы, фамилия

Земельный участок
вид объекта недвижимости

Лист № 26 раздела 4.2	Всего листов раздела 4.2: 78	Всего разделов: 8	Всего листов выписки: 759

12.10.2026г. № КУВИ-001/2026-139152748	
Кадастровый номер:	42:17:0101038:164(Единое землепользование)

1	2	3	4	5
1	690982.84	1243960.85	-	-
1	691491.79	1243731.72	-	-
2	691466.83	1243744.47	-	-
3	691415	1243768.64	-	-
4	691491.55	1243721.11	-	-
1	691491.79	1243731.72	-	-
1	691067.65	1243950.84	-	-
2	691076.59	1243946.44	-	-
3	691111.12	1243954.57	-	-
4	691083.82	1243965.71	-	-
1	691067.65	1243950.84	-	-
1	691067.65	1243910.36	-	-
2	691078.57	1243912.84	-	-
3	691074.83	1243927.87	-	-
4	691083.55	1243930.56	-	-
5	691052.32	1243940.73	-	-
6	691067.39	1243944.28	-	-
7	691062.91	1243946.49	-	-
8	691059.61	1243943.46	-	-
9	691000.5	1243945.82	-	-
10	690981.25	1243935.38	-	-
1	691067.65	1243910.36	-	-
1	691013.14	1243942.17	-	-
2	691012.25	1243942.63	-	-
3	691012.7	1243943.52	-	-
4	691013.59	1243943.06	-	-
1	691013.14	1243942.17	-	-
1	694337.78	1242236.42	-	-
2	694336.79	1242237.09	-	-

ДОКУМЕНТ ПОДПИСАН
ЭЛЕКТРОННОЙ ПОДПИСЬЮ
Сертификат: 839971481847979980055521910400019784 43
Владелец: ПУБЛИЧНО-ПРАВОВАЯ КОМПАНИЯ РОСКАДАСТР
Действителен: с 24.12.2025 по 19.03.2027

полное наименование должности	инициалы, фамилия

Земельный участок
вид объекта недвижимости

Лист № 27 раздела 4.2	Всего листов раздела 4.2: 78	Всего разделов: 8	Всего листов выписки: 759

12.10.2026г. № КУВИ-001/2026-139152748	
Кадастровый номер:	42:17:0101038:164(Единое землепользование)

1	2	3	4	5
3	694303.26	1242254.21	-	-
4	694334.7	1242233.58	-	-
1	694337.78	1242236.42	-	-
1	690874.67	1244045.86	-	-
2	690863.01	1244051.91	-	-
3	690843.53	1244062.02	-	-
4	690844.44	1244058.46	-	-
5	690856.13	1244052.28	-	-
6	690851.85	1244042.87	-	-
7	690872.13	1244038.34	-	-
1	690874.67	1244045.86	-	-
1	691274.51	1243845.27	-	-
2	691300.56	1243831.71	-	-
3	691321.77	1243820.9	-	-
4	691336.25	1243813.87	-	-
5	691338.45	1243816.17	-	-
6	691363.14	1243800.84	-	-
7	691417.63	1243774.28	-	-
8	691469.49	1243749.85	-	-
9	691491.95	1243738.5	-	-
10	691467.9	1243780.47	-	-
11	691463.49	1243794.26	-	-
12	691471.09	1243830.77	-	-
13	691503.17	1243868.1	-	-
14	691445.35	1243895.2	-	-
15	691434.27	1243885.93	-	-
16	691399.42	1243907.08	-	-
17	691332.82	1243905.83	-	-
18	691304	1243892.9	-	-

полное наименование должности	ДОКУМЕНТ ПОДПИСАН ЭЛЕКТРОННОЙ ПОДПИСЬЮ Сертификат: 839971481847979980055521910400019784 43 Владелец: ПУБЛИЧНО-ПРАВОВАЯ КОМПАНИЯ РОСКАДАСТР Действителен: с 24.12.2025 по 19.03.2027	инициалы, фамилия

Земельный участок
вид объекта недвижимости

Лист № 28 раздела 4.2	Всего листов раздела 4.2: 78	Всего разделов: 8	Всего листов выписки: 759

12.10.2026г. № КУВИ-001/2026-139152748	
Кадастровый номер:	42:17:0101038:164(Единое землепользование)

1	2	3	4	5
19	691315.8	1243873.61	-	-
20	691283.44	1243870.25	-	-
21	691248.36	1243910.44	-	-
22	691273.39	1243937.05	-	-
23	691249.64	1243968.83	-	-
24	691222.6	1243974.86	-	-
25	691207.82	1243981.98	-	-
26	691182.92	1243962.16	-	-
27	691147.73	1243968.37	-	-
28	691132.77	1243950.76	-	-
29	691286.42	1243868.05	-	-
30	691269.75	1243861.31	-	-
31	691253.06	1243858.35	-	-
32	691277.24	1243850.01	-	-
1	691274.51	1243845.27	-	-
1	690556.07	1243923.07	-	-
2	690567.77	1243960.85	-	-
3	690606.19	1243977.67	-	-
4	690637.57	1243983.76	-	-
5	690600.24	1244015.84	-	-
6	690567.68	1244017.92	-	-
7	690503.98	1244085.91	-	-
8	690477.33	1244109.59	-	-
9	690458.95	1244138.53	-	-
10	690437.28	1244141.73	-	-
11	690434.33	1244130.93	-	-
12	690389.09	1244112.91	-	-
13	690349.5	1244104.28	-	-
14	690337.55	1244116.77	-	-

полное наименование должности		инициалы, фамилия

ДОКУМЕНТ ПОДПИСАН
ЭЛЕКТРОННОЙ ПОДПИСЬЮ
Сертификат: 839971481847979980055521910400019784 43
Владелец: ПУБЛИЧНО-ПРАВОВАЯ КОМПАНИЯ РОСКАДАСТР
Действителен: с 24.12.2025 по 19.03.2027

Земельный участок
вид объекта недвижимости

Лист № 29 раздела 4.2	Всего листов раздела 4.2: 78	Всего разделов: 8	Всего листов выписки: 759

12.10.2026г. № КУВИ-001/2026-139152748	
Кадастровый номер:	42:17:0101038:164(Единое землепользование)

1	2	3	4	5
15	690339.48	1244142.54	-	-
16	690292.27	1244142.65	-	-
17	690381.29	1244019.49	-	-
18	690399.6	1244035.23	-	-
19	690433.61	1244037.2	-	-
20	690433.37	1244026.33	-	-
21	690399.73	1243992.57	-	-
22	690439.87	1243931.82	-	-
23	690425.31	1243969.45	-	-
24	690428.84	1244006.05	-	-
25	690446.52	1244007.02	-	-
26	690502.62	1243963.66	-	-
27	690518.02	1243882.65	-	-
28	690519.38	1243881.93	-	-
29	690535.34	1243907.23	-	-
1	690556.07	1243923.07	-	-
1	690528.56	1243922.19	-	-
2	690518.56	1243922.19	-	-
3	690518.56	1243932.19	-	-
4	690528.56	1243932.19	-	-
1	690528.56	1243922.19	-	-
1	690439.66	1243923.99	-	-
2	690436.45	1243929.73	-	-
3	690396.41	1243990.33	-	-
4	690378.01	1244017.2	-	-
5	690286.19	1244144.24	-	-
6	690176.75	1244140.72	-	-
7	690168.5	1244117.28	-	-
8	690174.08	1244112.42	-	-

полное наименование должности	ДОКУМЕНТ ПОДПИСАН ЭЛЕКТРОННОЙ ПОДПИСЬЮ Сертификат: 839971481847979980055521910400019784 43 Владелец: ПУБЛИЧНО-ПРАВОВАЯ КОМПАНИЯ РОСКАДАСТР Действителен: с 24.12.2025 по 19.03.2027	инициалы, фамилия

Земельный участок
вид объекта недвижимости

Лист № 30 раздела 4.2	Всего листов раздела 4.2: 78	Всего разделов: 8	Всего листов выписки: 759

12.10.2026г. № КУВИ-001/2026-139152748	
Кадастровый номер:	42:17:0101038:164(Единое землепользование)

1	2	3	4	5
9	690176.02	1244071.64	-	-
10	690184.5	1244058.61	-	-
11	690283.48	1244006.39	-	-
12	690294.16	1244015.96	-	-
13	690309.99	1244003.29	-	-
14	690310.73	1243992.01	-	-
15	690339.06	1243977.06	-	-
16	690332.65	1243999.95	-	-
17	690334.92	1244016.95	-	-
18	690348.39	1244026.13	-	-
19	690357.11	1243967.54	-	-
20	690380.21	1243955.36	-	-
21	690372.24	1243990.54	-	-
22	690392.92	1243983.45	-	-
23	690401.05	1243965.27	-	-
24	690399.94	1243944.94	-	-
1	690439.66	1243923.99	-	-
1	694214.86	1242302.59	-	-
2	694203.08	1242308.72	-	-
3	694186.3	1242279.5	-	-
4	693909.8	1242437.12	-	-
5	693928.93	1242435.67	-	-
6	693940.4	1242443.17	-	-
7	693915.86	1242443.96	-	-
8	693894.38	1242445.91	-	-
9	693908.91	1242435.97	-	-
10	694186.45	1242278.44	-	-
11	694196.72	1242296.84	-	-
12	694207.62	1242291.92	-	-

полное наименование должности		инициалы, фамилия

ДОКУМЕНТ ПОДПИСАН
ЭЛЕКТРОННОЙ ПОДПИСЬЮ
Сертификат: 839971481847979980055521910400019784 43
Владелец: ПУБЛИЧНО-ПРАВОВАЯ КОМПАНИЯ РОСКАДАСТР
Действителен: с 24.12.2025 по 19.03.2027

Земельный участок
вид объекта недвижимости

Лист № 31 раздела 4.2	Всего листов раздела 4.2: 78	Всего разделов: 8	Всего листов выписки: 759

12.10.2026г. № КУВИ-001/2026-139152748	
Кадастровый номер:	42:17:0101038:164(Единое землепользование)

1	2	3	4	5
13	694185.67	1242258.61	-	-
14	694178.4	1242264.19	-	-
15	694158.76	1242275.64	-	-
16	694055.18	1242332.17	-	-
17	694026.06	1242347.54	-	-
18	693953.27	1242387.81	-	-
19	693876.85	1242427.74	-	-
20	693859.08	1242435.79	-	-
21	693842.93	1242420.58	-	-
22	693781.01	1242446.42	-	-
23	693709.85	1242484.68	-	-
24	693674.03	1242462.38	-	-
25	693621.13	1242405.14	-	-
26	693572.19	1242342.37	-	-
27	693548.97	1242311.24	-	-
28	693675.86	1242244.63	-	-
29	693684.99	1242240.25	-	-
30	693696.84	1242234.09	-	-
31	693951.03	1242066.78	-	-
32	693995.01	1242133.6	-	-
33	694015.83	1242153.52	-	-
34	694039.94	1242138.04	-	-
35	694046.25	1242116.16	-	-
36	694028.63	1242056.77	-	-
37	694008.04	1242029.25	-	-
38	694027.31	1242016.57	-	-
1	694214.86	1242302.59	-	-
1	693706.95	1242391.21	-	-
2	693696.95	1242391.21	-	-

ДОКУМЕНТ ПОДПИСАН
ЭЛЕКТРОННОЙ ПОДПИСЬЮ
Сертификат: 839971481847979980055521910400019784 43
Владелец: ПУБЛИЧНО-ПРАВОВАЯ КОМПАНИЯ РОСКАДАСТР
Действителен: с 24.12.2025 по 19.03.2027

полное наименование должности		инициалы, фамилия

Земельный участок
вид объекта недвижимости

Лист № 32 раздела 4.2	Всего листов раздела 4.2: 78	Всего разделов: 8	Всего листов выписки: 759

12.10.2026г. № КУВИ-001/2026-139152748	
Кадастровый номер:	42:17:0101038:164(Единое землепользование)

1	2	3	4	5
3	693696.95	1242401.21	-	-
4	693706.95	1242401.21	-	-
1	693706.95	1242391.21	-	-
1	693673.48	1242286.58	-	-
2	693671.69	1242287.56	-	-
3	693672.65	1242289.33	-	-
4	693674.43	1242288.37	-	-
1	693673.48	1242286.58	-	-
1	693703.45	1242334.24	-	-
2	693701.65	1242335.2	-	-
3	693702.61	1242336.99	-	-
4	693704.39	1242336.02	-	-
1	693703.45	1242334.24	-	-
1	693730.91	1242377.9	-	-
2	693729.14	1242378.86	-	-
3	693730.07	1242380.64	-	-
4	693731.87	1242379.68	-	-
1	693730.91	1242377.9	-	-
1	693760.29	1242424.63	-	-
2	693758.51	1242425.58	-	-
3	693759.45	1242427.36	-	-
4	693761.24	1242426.41	-	-
1	693760.29	1242424.63	-	-
1	691061.34	1243993.38	-	-
2	691035.99	1244014.33	-	-
3	691011.99	1244004.95	-	-
4	690988.91	1243990.48	-	-
5	690996.87	1243986.21	-	-
6	691013.48	1243977.49	-	-

ДОКУМЕНТ ПОДПИСАН
ЭЛЕКТРОННОЙ ПОДПИСЬЮ
Сертификат: 839971481847979980055521910400019784 43
Владелец: ПУБЛИЧНО-ПРАВОВАЯ КОМПАНИЯ РОСКАДАСТР
Действителен: с 24.12.2025 по 19.03.2027

полное наименование должности		инициалы, фамилия

Земельный участок
вид объекта недвижимости

Лист № 33 раздела 4.2	Всего листов раздела 4.2: 78	Всего разделов: 8	Всего листов выписки: 759

12.10.2026г. № КУВИ-001/2026-139152748	
Кадастровый номер:	42:17:0101038:164(Единое землепользование)

1	2	3	4	5
7	691017.73	1243975.4	-	-
1	691061.34	1243993.38	-	-
1	691694.18	1243797.29	-	-
2	691681.3	1243828.83	-	-
3	691695.63	1243862.47	-	-
4	691640.4	1243884.08	-	-
5	691597.64	1243916.27	-	-
6	691624.86	1243979.53	-	-
7	691625.04	1243980.19	-	-
8	691529	1244029.58	-	-
9	691528.69	1243992.53	-	-
10	691517.55	1243980.55	-	-
11	691482.27	1243982.69	-	-
12	691444.52	1243995.75	-	-
13	691434.38	1244028.59	-	-
14	691446.99	1244071.76	-	-
15	691394.64	1244098.69	-	-
16	691393.31	1244099.4	-	-
17	690922.43	1244117.06	-	-
18	690828.25	1244122.01	-	-
19	690841.55	1244069.81	-	-
20	690865.77	1244057.24	-	-
21	690876.62	1244051.61	-	-
22	690895.39	1244107.11	-	-
23	690936.1	1244104.85	-	-
24	690916.28	1244068.61	-	-
25	690949.86	1244051.56	-	-
26	690950.21	1244051.46	-	-
27	690958.35	1244067.24	-	-

полное наименование должности	ДОКУМЕНТ ПОДПИСАН ЭЛЕКТРОННОЙ ПОДПИСЬЮ Сертификат: 839971481847979980055521910400019784 43 Владелец: ПУБЛИЧНО-ПРАВОВАЯ КОМПАНИЯ РОСКАДАСТР Действителен: с 24.12.2025 по 19.03.2027	инициалы, фамилия

Земельный участок
вид объекта недвижимости

Лист № 34 раздела 4.2	Всего листов раздела 4.2: 78	Всего разделов: 8	Всего листов выписки: 759

12.10.2026г. № КУВИ-001/2026-139152748	
Кадастровый номер:	42:17:0101038:164(Единое землепользование)

1	2	3	4	5
28	691016.49	1244037.04	-	-
29	691038.34	1244059.11	-	-
30	691116.89	1244047.86	-	-
31	691068.52	1244010.89	-	-
32	691091.09	1243987.29	-	-
33	691122.78	1244006.97	-	-
34	691147.22	1244006.42	-	-
35	691127.73	1243985.12	-	-
36	691161.71	1243985.72	-	-
37	691184.7	1243981.14	-	-
38	691203.95	1243991.58	-	-
39	691162.88	1244038.68	-	-
40	691220.97	1244023.81	-	-
41	691230.09	1244005.94	-	-
42	691286.82	1243991.1	-	-
43	691353.54	1243936.63	-	-
44	691385.95	1243927.76	-	-
45	691424.58	1243954.08	-	-
46	691535.3	1243923.09	-	-
47	691538.44	1243880.9	-	-
48	691539.4	1243863.22	-	-
49	691568.65	1243834.04	-	-
50	691574.2	1243778.21	-	-
51	691597.35	1243780.42	-	-
52	691610.44	1243758.39	-	-
53	691636.55	1243771.4	-	-
54	691654.68	1243792.73	-	-
1	691694.18	1243797.29	-	-
1	691179.56	1244070.1	-	-

ДОКУМЕНТ ПОДПИСАН
ЭЛЕКТРОННОЙ ПОДПИСЬЮ
Сертификат: 839971481847979980055521910400019784 43
Владелец: ПУБЛИЧНО-ПРАВОВАЯ КОМПАНИЯ РОСКАДАСТР
Действителен: с 24.12.2025 по 19.03.2027

полное наименование должности		инициалы, фамилия

Земельный участок
вид объекта недвижимости

Лист № 35 раздела 4.2	Всего листов раздела 4.2: 78	Всего разделов: 8	Всего листов выписки: 759

12.10.2026г. № КУВИ-001/2026-139152748	
Кадастровый номер:	42:17:0101038:164(Единое землепользование)

1	2	3	4	5
2	691169.56	1244070.1	-	-
3	691169.56	1244080.1	-	-
4	691179.56	1244080.1	-	-
1	691179.56	1244070.1	-	-
1	691342.68	1243998.01	-	-
2	691310.18	1244002.81	-	-
3	691300.91	1244013.88	-	-
4	691309.42	1244030	-	-
5	691324.54	1244037.82	-	-
6	691347.17	1244016.93	-	-
1	691342.68	1243998.01	-	-
1	691131.6	1243730.97	-	-
2	691115.73	1243750.34	-	-
3	691129.73	1243769.05	-	-
4	691094.69	1243782.06	-	-
5	691067.29	1243771.8	-	-
6	691018.37	1243771.52	-	-
7	691015.21	1243751.21	-	-
8	691058.54	1243744.82	-	-
9	691087.18	1243749.62	-	-
10	691106.98	1243723.36	-	-
1	691131.6	1243730.97	-	-
1	694342.31	1242240.59	-	-
2	694353.23	1242250.65	-	-
3	694376.31	1242311.27	-	-
4	694377.55	1242366.95	-	-
5	694390.07	1242441.4	-	-
6	694415.34	1242479.02	-	-
7	694388.73	1242496.54	-	-

ДОКУМЕНТ ПОДПИСАН
ЭЛЕКТРОННОЙ ПОДПИСЬЮ
Сертификат: 839971481847979980055521910400019784 43
Владелец: ПУБЛИЧНО-ПРАВОВАЯ КОМПАНИЯ РОСКАДАСТР
Действителен: с 24.12.2025 по 19.03.2027

полное наименование должности		инициалы, фамилия

Земельный участок
вид объекта недвижимости

Лист № 36 раздела 4.2	Всего листов раздела 4.2: 78	Всего разделов: 8	Всего листов выписки: 759

12.10.2026г. № КУВИ-001/2026-139152748	
Кадастровый номер:	42:17:0101038:164(Единое землепользование)

1	2	3	4	5
8	694387.6	1242492.13	-	-
9	694377.39	1242474.15	-	-
10	694357.32	1242437.49	-	-
11	694313.56	1242386.2	-	-
12	694249.42	1242327.53	-	-
13	694228.58	1242303.23	-	-
14	694241.06	1242295.04	-	-
15	694249.33	1242290.36	-	-
16	694288.73	1242268.4	-	-
17	694320.58	1242252.11	-	-
18	694339.83	1242242.27	-	-
1	694342.31	1242240.59	-	-
1	690648.41	1243813.86	-	-
2	690661.39	1243832.42	-	-
3	690635.31	1243881.91	-	-
4	690598.11	1243858.28	-	-
5	690599.16	1243844.67	-	-
6	690608.52	1243837.67	-	-
7	690609.93	1243834.16	-	-
1	690648.41	1243813.86	-	-
1	691549.98	1243342.26	-	-
2	691573.32	1243396.32	-	-
3	691548.33	1243392.94	-	-
4	691525.7	1243413.81	-	-
5	691531.67	1243438.14	-	-
6	691597	1243504.62	-	-
7	691623.08	1243497.09	-	-
8	691638.87	1243538.63	-	-
9	691656.88	1243614.39	-	-

ДОКУМЕНТ ПОДПИСАН
ЭЛЕКТРОННОЙ ПОДПИСЬЮ
Сертификат: 839971481847979980055521910400019784 43
Владелец: ПУБЛИЧНО-ПРАВОВАЯ КОМПАНИЯ РОСКАДАСТР
Действителен: с 24.12.2025 по 19.03.2027

полное наименование должности		инициалы, фамилия

Земельный участок
вид объекта недвижимости

Лист № 37 раздела 4.2	Всего листов раздела 4.2: 78	Всего разделов: 8	Всего листов выписки: 759

12.10.2026г. № КУВИ-001/2026-139152748	
Кадастровый номер:	42:17:0101038:164(Единое землепользование)

1	2	3	4	5
10	691641.81	1243625.91	-	-
11	691626.03	1243649.35	-	-
12	691589.66	1243663.75	-	-
13	691565.78	1243670.18	-	-
14	691541.01	1243683.49	-	-
15	691534.03	1243666.34	-	-
16	691496.17	1243675.33	-	-
17	691302.89	1243781.51	-	-
18	691323.38	1243800.45	-	-
19	691331.88	1243809.32	-	-
20	691319.09	1243815.52	-	-
21	691297.82	1243826.39	-	-
22	691271.52	1243840.06	-	-
23	691226.36	1243761.47	-	-
24	691161.88	1243671.88	-	-
25	691138.85	1243675.09	-	-
26	691125.06	1243665.9	-	-
27	691085.56	1243661.33	-	-
28	690974.26	1243727.66	-	-
29	690955.95	1243759.32	-	-
30	690967.35	1243783.52	-	-
31	690954.25	1243805.55	-	-
32	690976.31	1243820.01	-	-
33	690941.52	1243843.87	-	-
34	690923.38	1243883.68	-	-
35	690904.07	1243870.52	-	-
36	690855.75	1243897.41	-	-
37	690845.34	1243918.02	-	-
38	690751.1	1243956.79	-	-

полное наименование должности		инициалы, фамилия

ДОКУМЕНТ ПОДПИСАН
ЭЛЕКТРОННОЙ ПОДПИСЬЮ
Сертификат: 839971481847979980055521910400019784 43
Владелец: ПУБЛИЧНО-ПРАВОВАЯ КОМПАНИЯ РОСКАДАСТР
Действителен: с 24.12.2025 по 19.03.2027

Земельный участок
вид объекта недвижимости

Лист № 38 раздела 4.2	Всего листов раздела 4.2: 78	Всего разделов: 8	Всего листов выписки: 759

12.10.2026г. № КУВИ-001/2026-139152748	
Кадастровый номер:	42:17:0101038:164(Единое землепользование)

1	2	3	4	5
39	690743.89	1243937.93	-	-
40	690795.61	1243881.08	-	-
41	690797.94	1243863.36	-	-
42	690855.18	1243810.47	-	-
43	690864.17	1243787.17	-	-
44	690858.23	1243764.2	-	-
45	690814.86	1243769.23	-	-
46	690781.79	1243742.99	-	-
47	690902.26	1243678.95	-	-
48	690908.08	1243699.24	-	-
49	690894.05	1243740.31	-	-
50	690872.62	1243754.37	-	-
51	690879.89	1243775.95	-	-
52	690883.06	1243796.26	-	-
53	690848.84	1243845.93	-	-
54	690880.34	1243857.46	-	-
55	690908.2	1243826.95	-	-
56	690891.18	1243794.72	-	-
57	690916.78	1243784.64	-	-
58	690900.05	1243765.99	-	-
59	690946.31	1243707.91	-	-
60	690967.96	1243703.35	-	-
61	690983.64	1243675.84	-	-
62	691009.48	1243676.61	-	-
63	691018.56	1243657.39	-	-
64	691070.1	1243653.53	-	-
65	691104.03	1243651.42	-	-
66	691125.3	1243630.57	-	-
67	691104.32	1243603.86	-	-

ДОКУМЕНТ ПОДПИСАН
ЭЛЕКТРОННОЙ ПОДПИСЬЮ
Сертификат: 839971481847979980055521910400019784 43
Владелец: ПУБЛИЧНО-ПРАВОВАЯ КОМПАНИЯ РОСКАДАСТР
Действителен: с 24.12.2025 по 19.03.2027

полное наименование должности		инициалы, фамилия

Земельный участок
вид объекта недвижимости

Лист № 39 раздела 4.2	Всего листов раздела 4.2: 78	Всего разделов: 8	Всего листов выписки: 759

12.10.2026г. № КУВИ-001/2026-139152748	
Кадастровый номер:	42:17:0101038:164(Единое землепользование)

1	2	3	4	5
68	691078.67	1243611.22	-	-
69	691020.47	1243620.66	-	-
70	690996.56	1243645.65	-	-
71	690960.17	1243658.69	-	-
72	690942.07	1243657.79	-	-
73	690960.21	1243648.15	-	-
74	690961.09	1243648.15	-	-
75	690961.09	1243647.68	-	-
76	691107.39	1243569.91	-	-
77	691274.89	1243483.75	-	-
78	691294.19	1243511.35	-	-
79	691256.4	1243523.05	-	-
80	691278.66	1243547.01	-	-
81	691300.42	1243547.88	-	-
82	691342.16	1243530.66	-	-
83	691382.62	1243517.53	-	-
84	691404.05	1243503.47	-	-
85	691359.42	1243451.47	-	-
86	691354.9	1243442.6	-	-
87	691385.63	1243426.8	-	-
88	691391.71	1243437.17	-	-
89	691425.06	1243470.4	-	-
90	691453.12	1243449.38	-	-
91	691438.67	1243410.31	-	-
92	691433.79	1243402.03	-	-
1	691549.98	1243342.26	-	-
1	691448.05	1243526.94	-	-
2	691417.12	1243541.22	-	-
3	691367.14	1243554.56	-	-

полное наименование должности	ДОКУМЕНТ ПОДПИСАН ЭЛЕКТРОННОЙ ПОДПИСЬЮ Сертификат: 839971481847979980055521910400019784 43 Владелец: ПУБЛИЧНО-ПРАВОВАЯ КОМПАНИЯ РОСКАДАСТР Действителен: с 24.12.2025 по 19.03.2027	инициалы, фамилия

Земельный участок
вид объекта недвижимости

Лист № 40 раздела 4.2	Всего листов раздела 4.2: 78	Всего разделов: 8	Всего листов выписки: 759

12.10.2026г. № КУВИ-001/2026-139152748	
Кадастровый номер:	42:17:0101038:164(Единое землепользование)

1	2	3	4	5
4	691317.32	1243574.68	-	-
5	691290.68	1243598.37	-	-
6	691291.14	1243618.74	-	-
7	691317.02	1243622.24	-	-
8	691350.88	1243617.41	-	-
9	691409.48	1243564.49	-	-
10	691456.53	1243541.71	-	-
1	691448.05	1243526.94	-	-
1	691582.59	1243512.28	-	-
2	691572.6	1243512.29	-	-
3	691572.59	1243522.28	-	-
4	691582.59	1243522.28	-	-
1	691582.59	1243512.28	-	-
1	691601.31	1243607.8	-	-
2	691599.51	1243608.74	-	-
3	691600.45	1243610.53	-	-
4	691602.25	1243609.59	-	-
1	691601.31	1243607.8	-	-
1	691590.62	1243644.07	-	-
2	691589.73	1243644.52	-	-
3	691590.19	1243645.41	-	-
4	691591.08	1243644.95	-	-
1	691590.62	1243644.07	-	-
1	691525.26	1243647.47	-	-
2	691523.44	1243648.41	-	-
3	691524.41	1243650.19	-	-
4	691526.21	1243649.26	-	-
1	691525.26	1243647.47	-	-
1	691448.22	1243687.62	-	-

ДОКУМЕНТ ПОДПИСАН
ЭЛЕКТРОННОЙ ПОДПИСЬЮ
Сертификат: 839971481847979980055521910400019784 43
Владелец: ПУБЛИЧНО-ПРАВОВАЯ КОМПАНИЯ РОСКАДАСТР
Действителен: с 24.12.2025 по 19.03.2027

полное наименование должности	инициалы, фамилия

Земельный участок
вид объекта недвижимости

Лист № 41 раздела 4.2	Всего листов раздела 4.2: 78	Всего разделов: 8	Всего листов выписки: 759

12.10.2026г. № КУВИ-001/2026-139152748	
Кадастровый номер:	42:17:0101038:164(Единое землепользование)

1	2	3	4	5
2	691446.42	1243688.58	-	-
3	691447.36	1243690.36	-	-
4	691449.16	1243689.42	-	-
1	691448.22	1243687.62	-	-
1	690858.32	1243721.27	-	-
2	690848.32	1243721.27	-	-
3	690848.32	1243731.27	-	-
4	690858.32	1243731.27	-	-
1	690858.32	1243721.27	-	-
1	691372.07	1243727.35	-	-
2	691370.27	1243728.28	-	-
3	691371.21	1243730.08	-	-
4	691373.01	1243729.13	-	-
1	691372.07	1243727.35	-	-
1	690814.5	1243736.51	-	-
2	690804.5	1243736.51	-	-
3	690804.5	1243746.52	-	-
4	690814.5	1243746.51	-	-
1	690814.5	1243736.51	-	-
1	691295.41	1243767.35	-	-
2	691293.61	1243768.29	-	-
3	691294.54	1243770.07	-	-
4	691296.34	1243769.13	-	-
1	691295.41	1243767.35	-	-
1	691301.12	1243793.05	-	-
2	691300.23	1243793.51	-	-
3	691300.69	1243794.39	-	-
4	691301.58	1243793.94	-	-
1	691301.12	1243793.05	-	-

ДОКУМЕНТ ПОДПИСАН
ЭЛЕКТРОННОЙ ПОДПИСЬЮ
Сертификат: 839971481847979980055521910400019784 43
Владелец: ПУБЛИЧНО-ПРАВОВАЯ КОМПАНИЯ РОСКАДАСТР
Действителен: с 24.12.2025 по 19.03.2027

полное наименование должности	инициалы, фамилия

Земельный участок
вид объекта недвижимости

Лист № 42 раздела 4.2	Всего листов раздела 4.2: 78	Всего разделов: 8	Всего листов выписки: 759

12.10.2026г. № КУВИ-001/2026-139152748	
Кадастровый номер:	42:17:0101038:164(Единое землепользование)

Сведения о характерных точках границы части (частей) земельного участка

Учетный номер части: 42:17:0101038:164/12

Система координат

Номер точки	Координаты, м		Описание закрепления на местности	Средняя квадратичная погрешность определения координат характерных точек границ земельного участка, м
	X	Y		
1	2	3	4	5
1	694218.16	1242307.63	-	-
2	694219.28	1242309.34	-	-
3	694233.23	1242324.56	-	-
4	694219.01	1242333.87	-	-
5	694206.08	1242313.92	-	-
6	694218.16	1242307.63	-	-
1	694336.79	1242237.09	-	-
2	694303.23	1242254.23	-	-
3	694334.7	1242233.58	-	-
4	694337.78	1242236.42	-	-
5	694336.79	1242237.09	-	-
1	694091.19	1242113.99	-	-
2	694214.86	1242302.59	-	-
3	694203.08	1242308.72	-	-
4	694186.3	1242279.5	-	-
5	694184.45	1242280.55	-	-
6	694183.99	1242279.84	-	-
7	694186.45	1242278.44	-	-
8	694196.72	1242296.84	-	-
9	694207.62	1242291.92	-	-
10	694185.67	1242258.61	-	-
11	694178.4	1242264.19	-	-
12	694175.1	1242266.11	-	-
13	694018.97	1242025.21	-	-

ДОКУМЕНТ ПОДПИСАН
ЭЛЕКТРОННОЙ ПОДПИСЬЮ
Сертификат: 839971481847979980055521910400019784 43
Владелец: ПУБЛИЧНО-ПРАВОВАЯ КОМПАНИЯ РОСКАДАСТР
Действителен: с 24.12.2025 по 19.03.2027

полное наименование должности		инициалы, фамилия

Земельный участок
вид объекта недвижимости

Лист № 43 раздела 4.2	Всего листов раздела 4.2: 78	Всего разделов: 8	Всего листов выписки: 759

12.10.2026г. № КУВИ-001/2026-139152748	
Кадастровый номер:	42:17:0101038:164(Единое землепользование)

1	2	3	4	5
14	694029.37	1242019.71	-	-
15	694091.19	1242113.99	-	-
1	694350.27	1242247.92	-	-
2	694241.97	1242318.84	-	-
3	694228.58	1242303.23	-	-
4	694241.06	1242295.04	-	-
5	694249.33	1242290.36	-	-
6	694288.73	1242268.4	-	-
7	694320.58	1242252.11	-	-
8	694339.83	1242242.27	-	-
9	694342.31	1242240.59	-	-
10	694350.27	1242247.92	-	-

ДОКУМЕНТ ПОДПИСАН
ЭЛЕКТРОННОЙ ПОДПИСЬЮ
Сертификат: 839971481847979980055521910400019784 43
Владелец: ПУБЛИЧНО-ПРАВОВАЯ КОМПАНИЯ РОСКАДАСТР
Действителен: с 24.12.2025 по 19.03.2027

полное наименование должности		инициалы, фамилия

Земельный участок
вид объекта недвижимости

Лист № 44 раздела 4.2	Всего листов раздела 4.2: 78	Всего разделов: 8	Всего листов выписки: 759

12.10.2026г. № КУВИ-001/2026-139152748	
Кадастровый номер:	42:17:0101038:164(Единое землепользование)

Сведения о характерных точках границы части (частей) земельного участка

Учетный номер части: 42:17:0101038:164/13

Система координат

Номер точки	Координаты, м		Описание закрепления на местности	Средняя квадратичная погрешность определения координат характерных точек границ земельного участка, м
	X	Y		
1	2	3	4	5
1	689146.83	1252591.44	-	-
2	689147.95	1252629.73	-	-
3	689143.52	1252633.44	-	-
4	689142.36	1252603.44	-	-
5	689140.44	1252596.79	-	-
1	689146.83	1252591.44	-	-

полное наименование должности	ДОКУМЕНТ ПОДПИСАН ЭЛЕКТРОННОЙ ПОДПИСЬЮ Сертификат: 839971481847979980055521910400019784 43 Владелец: ПУБЛИЧНО-ПРАВОВАЯ КОМПАНИЯ РОСКАДАСТР Действителен: с 24.12.2025 по 19.03.2027	инициалы, фамилия

Земельный участок
вид объекта недвижимости

Лист № 45 раздела 4.2	Всего листов раздела 4.2: 78	Всего разделов: 8	Всего листов выписки: 759

12.10.2026г. № КУВИ-001/2026-139152748	
Кадастровый номер:	42:17:0101038:164(Единое землепользование)

Сведения о характерных точках границы части (частей) земельного участка

Учетный номер части: 42:17:0101038:164/14

Система координат

Номер точки	Координаты, м		Описание закрепления на местности	Средняя квадратичная погрешность определения координат характерных точек границ земельного участка, м
	X	Y		
1	2	3	4	5
1	689130.15	1252538.54	-	-
2	689137.74	1252556.63	-	-
3	689143.19	1252584.54	-	-
4	689143.23	1252584.92	-	-
5	689142.96	1252585.92	-	-
6	689139.12	1252592.22	-	-
7	689137.61	1252587.01	-	-
8	689139.12	1252584.54	-	-
1	689130.15	1252538.54	-	-

полное наименование должности	ДОКУМЕНТ ПОДПИСАН ЭЛЕКТРОННОЙ ПОДПИСЬЮ Сертификат: 839971481847979980055521910400019784 43 Владелец: ПУБЛИЧНО-ПРАВОВАЯ КОМПАНИЯ РОСКАДАСТР Действителен: с 24.12.2025 по 19.03.2027	инициалы, фамилия

Земельный участок
вид объекта недвижимости

Лист № 46 раздела 4.2	Всего листов раздела 4.2: 78	Всего разделов: 8	Всего листов выписки: 759

12.10.2026г. № КУВИ-001/2026-139152748	
Кадастровый номер:	42:17:0101038:164(Единое землепользование)

Сведения о характерных точках границы части (частей) земельного участка				
Учетный номер части: 42:17:0101038:164/15				
Система координат				
Номер точки	Координаты, м		Описание закрепления на местности	Средняя квадратичная погрешность определения координат характерных точек границ земельного участка, м
	X	Y		
1	2	3	4	5
1	694218.48	1242308.13	-	-
2	694219.28	1242309.34	-	-
3	694221.06	1242311.28	-	-
4	694208.73	1242318.01	-	-
5	694206.54	1242314.65	-	-
1	694218.48	1242308.13	-	-
1	694342.31	1242240.59	-	-
2	694344.61	1242242.71	-	-
3	694342.7	1242244.84	-	-
4	694230.88	1242305.91	-	-
5	694228.58	1242303.23	-	-
6	694234.21	1242299.54	-	-
7	694327.6	1242248.52	-	-
8	694339.83	1242242.27	-	-
1	694342.31	1242240.59	-	-

ДОКУМЕНТ ПОДПИСАН
ЭЛЕКТРОННОЙ ПОДПИСЬЮ
Сертификат: 839971481847979980055521910400019784 43
Владелец: ПУБЛИЧНО-ПРАВОВАЯ КОМПАНИЯ РОСКАДАСТР
Действителен: с 24.12.2025 по 19.03.2027

полное наименование должности		инициалы, фамилия

Земельный участок
вид объекта недвижимости

Лист № 47 раздела 4.2	Всего листов раздела 4.2: 78	Всего разделов: 8	Всего листов выписки: 759

12.10.2026г. № КУВИ-001/2026-139152748	
Кадастровый номер:	42:17:0101038:164(Единое землепользование)

Сведения о характерных точках границы части (частей) земельного участка

Учетный номер части: 42:17:0101038:164/16

Система координат

Номер точки	Координаты, м		Описание закрепления на местности	Средняя квадратичная погрешность определения координат характерных точек границ земельного участка, м
	X	Y		
1	2	3	4	5
1	694007.18	1242428.63	-	-
2	694072.55	1242390.51	-	-
3	694209.73	1242319.97	-	-
4	694214.46	1242317.43	-	-
5	694216.64	1242320.79	-	-
6	694211.58	1242323.52	-	-
7	694007.18	1242428.63	-	-
1	691452.35	1243745.45	-	-
2	691491.55	1243721.11	-	-
3	691491.63	1243724.79	-	-
4	691452.35	1243745.45	-	-
1	691066.25	1243944.01	-	-
2	691067.39	1243944.28	-	-
3	691062.91	1243946.49	-	-
4	691062.41	1243946.03	-	-
5	691066.25	1243944.01	-	-
1	690874.67	1244045.86	-	-
2	690863.01	1244051.91	-	-
3	690843.53	1244062.02	-	-
4	690843.78	1244061.02	-	-
5	690874.36	1244044.94	-	-
6	690874.67	1244045.86	-	-
1	691328.68	1243805.98	-	-
2	691331.56	1243808.98	-	-

ДОКУМЕНТ ПОДПИСАН
ЭЛЕКТРОННОЙ ПОДПИСЬЮ
Сертификат: 839971481847979980055521910400019784 43
Владелец: ПУБЛИЧНО-ПРАВОВАЯ КОМПАНИЯ РОСКАДАСТР
Действителен: с 24.12.2025 по 19.03.2027

полное наименование должности		инициалы, фамилия

Земельный участок
вид объекта недвижимости

Лист № 48 раздела 4.2	Всего листов раздела 4.2: 78	Всего разделов: 8	Всего листов выписки: 759

12.10.2026г. № КУВИ-001/2026-139152748	
Кадастровый номер:	42:17:0101038:164(Единое землепользование)

1	2	3	4	5
3	691319.62	1243815.26	-	-
4	691319.09	1243815.52	-	-
5	691297.82	1243826.39	-	-
6	691271.52	1243840.06	-	-
7	691269.75	1243836.97	-	-
8	691328.68	1243805.98	-	-

ДОКУМЕНТ ПОДПИСАН
ЭЛЕКТРОННОЙ ПОДПИСЬЮ
Сертификат: 839971481847979980055521910400019784 43
Владелец: ПУБЛИЧНО-ПРАВОВАЯ КОМПАНИЯ РОСКАДАСТР
Действителен: с 24.12.2025 по 19.03.2027

полное наименование должности		инициалы, фамилия

Земельный участок
вид объекта недвижимости

Лист № 49 раздела 4.2	Всего листов раздела 4.2: 78	Всего разделов: 8	Всего листов выписки: 759

12.10.2026г. № КУВИ-001/2026-139152748	
Кадастровый номер:	42:17:0101038:164(Единое землепользование)

Сведения о характерных точках границы части (частей) земельного участка				
Учетный номер части: 42:17:0101038:164/17				
Система координат				
Номер точки	Координаты, м		Описание закрепления на местности	Средняя квадратичная погрешность определения координат характерных точек границ земельного участка, м
	X	Y		
1	2	3	4	5
1	690983.18	1243961.15	-	-
2	690991.23	1243964.47	-	-
3	690968.12	1243976.72	-	-
4	690964.21	1243974.05	-	-
5	690973.39	1243967.71	-	-
6	690982.84	1243960.85	-	-
7	690983.18	1243961.15	-	-
1	691078.57	1243912.84	-	-
2	691077.05	1243918.95	-	-
3	691028.49	1243944.7	-	-
4	691000.5	1243945.82	-	-
5	690981.25	1243935.38	-	-
6	691067.65	1243910.36	-	-
7	691078.57	1243912.84	-	-
1	691013.14	1243942.17	-	-
2	691012.25	1243942.63	-	-
3	691012.7	1243943.52	-	-
4	691013.59	1243943.06	-	-
5	691013.14	1243942.17	-	-
1	694186.3	1242279.5	-	-
2	693909.8	1242437.12	-	-
3	693928.93	1242435.67	-	-
4	693938.71	1242442.07	-	-
5	693936.38	1242443.3	-	-

полное наименование должности	ДОКУМЕНТ ПОДПИСАН ЭЛЕКТРОННОЙ ПОДПИСЬЮ Сертификат: 839971481847979980055521910400019784 43 Владелец: ПУБЛИЧНО-ПРАВОВАЯ КОМПАНИЯ РОСКАДАСТР Действителен: с 24.12.2025 по 19.03.2027	инициалы, фамилия

Земельный участок
вид объекта недвижимости

Лист № 50 раздела 4.2	Всего листов раздела 4.2: 78	Всего разделов: 8	Всего листов выписки: 759

12.10.2026г. № КУВИ-001/2026-139152748	
Кадастровый номер:	42:17:0101038:164(Единое землепользование)

1	2	3	4	5
6	693915.86	1242443.96	-	-
7	693894.38	1242445.91	-	-
8	693908.91	1242435.97	-	-
9	694186.45	1242278.44	-	-
10	694196.72	1242296.84	-	-
11	694207.62	1242291.92	-	-
12	694185.67	1242258.61	-	-
13	694178.4	1242264.19	-	-
14	694158.76	1242275.64	-	-
15	694055.18	1242332.17	-	-
16	694026.06	1242347.54	-	-
17	693953.27	1242387.81	-	-
18	693876.85	1242427.74	-	-
19	693859.08	1242435.79	-	-
20	693853.41	1242430.45	-	-
21	694182.44	1242256.67	-	-
22	694184.15	1242255.77	-	-
23	694211.75	1242297.86	-	-
24	694207.46	1242300.13	-	-
25	694200.31	1242303.9	-	-
26	694186.3	1242279.5	-	-
1	691656.88	1243614.39	-	-
2	691641.81	1243625.91	-	-
3	691636.6	1243633.65	-	-
4	691540.62	1243682.54	-	-
5	691534.03	1243666.34	-	-
6	691496.17	1243675.33	-	-
7	691302.89	1243781.51	-	-
8	691318.33	1243795.78	-	-

ДОКУМЕНТ ПОДПИСАН
ЭЛЕКТРОННОЙ ПОДПИСЬЮ
Сертификат: 839971481847979980055521910400019784 43
Владелец: ПУБЛИЧНО-ПРАВОВАЯ КОМПАНИЯ РОСКАДАСТР
Действителен: с 24.12.2025 по 19.03.2027

полное наименование должности		инициалы, фамилия

Земельный участок
вид объекта недвижимости

Лист № 51 раздела 4.2	Всего листов раздела 4.2: 78	Всего разделов: 8	Всего листов выписки: 759

12.10.2026г. № КУВИ-001/2026-139152748	
Кадастровый номер:	42:17:0101038:164(Единое землепользование)

1	2	3	4	5
9	691262.43	1243824.25	-	-
10	691237.45	1243780.77	-	-
11	691646.85	1243572.21	-	-
12	691656.88	1243614.39	-	-
1	691601.31	1243607.8	-	-
2	691599.51	1243608.74	-	-
3	691600.45	1243610.53	-	-
4	691602.25	1243609.59	-	-
5	691601.31	1243607.8	-	-
1	691590.62	1243644.07	-	-
2	691589.73	1243644.52	-	-
3	691590.19	1243645.41	-	-
4	691591.08	1243644.95	-	-
5	691590.62	1243644.07	-	-
1	691525.26	1243647.47	-	-
2	691523.44	1243648.41	-	-
3	691524.41	1243650.19	-	-
4	691526.21	1243649.26	-	-
5	691525.26	1243647.47	-	-
1	691448.22	1243687.62	-	-
2	691446.42	1243688.58	-	-
3	691447.36	1243690.36	-	-
4	691449.16	1243689.42	-	-
5	691448.22	1243687.62	-	-
1	691372.07	1243727.35	-	-
2	691370.27	1243728.28	-	-
3	691371.21	1243730.08	-	-
4	691373.01	1243729.13	-	-
5	691372.07	1243727.35	-	-

полное наименование должности		инициалы, фамилия

ДОКУМЕНТ ПОДПИСАН
ЭЛЕКТРОННОЙ ПОДПИСЬЮ
Сертификат: 839971481847979980055521910400019784 43
Владелец: ПУБЛИЧНО-ПРАВОВАЯ КОМПАНИЯ РОСКАДАСТР
Действителен: с 24.12.2025 по 19.03.2027

Земельный участок
вид объекта недвижимости

Лист № 52 раздела 4.2	Всего листов раздела 4.2: 78	Всего разделов: 8	Всего листов выписки: 759

12.10.2026г. № КУВИ-001/2026-139152748	
Кадастровый номер:	42:17:0101038:164(Единое землепользование)

1	2	3	4	5
1	691295.41	1243767.35	-	-
2	691293.61	1243768.29	-	-
3	691294.54	1243770.07	-	-
4	691296.34	1243769.13	-	-
5	691295.41	1243767.35	-	-
1	691301.12	1243793.05	-	-
2	691300.23	1243793.51	-	-
3	691300.69	1243794.39	-	-
4	691301.58	1243793.94	-	-
5	691301.12	1243793.05	-	-

ДОКУМЕНТ ПОДПИСАН
ЭЛЕКТРОННОЙ ПОДПИСЬЮ
Сертификат: 839971481847979980055521910400019784 43
Владелец: ПУБЛИЧНО-ПРАВОВАЯ КОМПАНИЯ РОСКАДАСТР
Действителен: с 24.12.2025 по 19.03.2027

полное наименование должности		инициалы, фамилия

Земельный участок
вид объекта недвижимости

Лист № 53 раздела 4.2	Всего листов раздела 4.2: 78	Всего разделов: 8	Всего листов выписки: 759

12.10.2026г. № КУВИ-001/2026-139152748	
Кадастровый номер:	42:17:0101038:164(Единое землепользование)

Сведения о характерных точках границы части (частей) земельного участка				
Учетный номер части: 42:17:0101038:164/18				
Система координат				
Номер точки	Координаты, м		Описание закрепления на местности	Средняя квадратичная погрешность определения координат характерных точек границ земельного участка, м
	X	Y		
1	2	3	4	5
1	694193.87	1242320.27	-	-
2	694218.16	1242307.63	-	-
3	694310.36	1242448.24	-	-
4	694290.8	1242468.06	-	-
5	694225.27	1242383.12	-	-
6	694208.09	1242360.86	-	-
7	694032.88	1242485.67	-	-
8	694009.89	1242490.25	-	-
9	693993.32	1242478.39	-	-
10	693975.73	1242446.97	-	-
11	694186.52	1242324.06	-	-
12	694193.87	1242320.27	-	-
1	690983.18	1243961.15	-	-
2	691010.35	1243972.35	-	-
3	690994.05	1243980.91	-	-
4	690983.06	1243986.81	-	-
5	690980.99	1243985.51	-	-
6	690964.21	1243974.05	-	-
7	690973.39	1243967.71	-	-
8	690982.84	1243960.85	-	-
9	690983.18	1243961.15	-	-
1	691466.83	1243744.47	-	-
2	691415	1243768.64	-	-
3	691491.55	1243721.11	-	-

полное наименование должности		инициалы, фамилия

ДОКУМЕНТ ПОДПИСАН
ЭЛЕКТРОННОЙ ПОДПИСЬЮ
Сертификат: 839971481847979980055521910400019784 43
Владелец: ПУБЛИЧНО-ПРАВОВАЯ КОМПАНИЯ РОСКАДАСТР
Действителен: с 24.12.2025 по 19.03.2027

Земельный участок
вид объекта недвижимости

Лист № 54 раздела 4.2	Всего листов раздела 4.2: 78	Всего разделов: 8	Всего листов выписки: 759

12.10.2026г. № КУВИ-001/2026-139152748	
Кадастровый номер:	42:17:0101038:164(Единое землепользование)

1	2	3	4	5
4	691491.79	1243731.72	-	-
5	691466.83	1243744.47	-	-
1	691076.59	1243946.44	-	-
2	691111.12	1243954.57	-	-
3	691083.82	1243965.71	-	-
4	691067.65	1243950.84	-	-
5	691076.59	1243946.44	-	-
1	691078.57	1243912.84	-	-
2	691074.83	1243927.87	-	-
3	691083.55	1243930.56	-	-
4	691052.32	1243940.73	-	-
5	691067.39	1243944.28	-	-
6	691062.91	1243946.49	-	-
7	691059.61	1243943.46	-	-
8	691000.5	1243945.82	-	-
9	690981.25	1243935.38	-	-
10	691067.65	1243910.36	-	-
11	691078.57	1243912.84	-	-
1	691013.14	1243942.17	-	-
2	691012.25	1243942.63	-	-
3	691012.7	1243943.52	-	-
4	691013.59	1243943.06	-	-
5	691013.14	1243942.17	-	-
1	690863.01	1244051.91	-	-
2	690843.53	1244062.02	-	-
3	690844.44	1244058.46	-	-
4	690856.13	1244052.28	-	-
5	690851.85	1244042.87	-	-
6	690872.13	1244038.34	-	-

ДОКУМЕНТ ПОДПИСАН
ЭЛЕКТРОННОЙ ПОДПИСЬЮ
Сертификат: 839971481847979980055521910400019784 43
Владелец: ПУБЛИЧНО-ПРАВОВАЯ КОМПАНИЯ РОСКАДАСТР
Действителен: с 24.12.2025 по 19.03.2027

полное наименование должности		инициалы, фамилия

Земельный участок
вид объекта недвижимости

Лист № 55 раздела 4.2	Всего листов раздела 4.2: 78	Всего разделов: 8	Всего листов выписки: 759

12.10.2026г. № КУВИ-001/2026-139152748	
Кадастровый номер:	42:17:0101038:164(Единое землепользование)

1	2	3	4	5
7	690874.67	1244045.86	-	-
8	690863.01	1244051.91	-	-
1	691300.56	1243831.71	-	-
2	691321.77	1243820.9	-	-
3	691336.25	1243813.87	-	-
4	691338.45	1243816.17	-	-
5	691363.14	1243800.84	-	-
6	691417.63	1243774.28	-	-
7	691469.49	1243749.85	-	-
8	691491.95	1243738.5	-	-
9	691467.9	1243780.47	-	-
10	691463.49	1243794.26	-	-
11	691471.09	1243830.77	-	-
12	691503.17	1243868.1	-	-
13	691445.35	1243895.2	-	-
14	691434.27	1243885.93	-	-
15	691399.42	1243907.08	-	-
16	691332.82	1243905.83	-	-
17	691304	1243892.9	-	-
18	691315.8	1243873.61	-	-
19	691283.44	1243870.25	-	-
20	691248.36	1243910.44	-	-
21	691273.39	1243937.05	-	-
22	691249.64	1243968.83	-	-
23	691222.6	1243974.86	-	-
24	691207.82	1243981.98	-	-
25	691182.92	1243962.16	-	-
26	691147.73	1243968.37	-	-
27	691132.77	1243950.76	-	-

ДОКУМЕНТ ПОДПИСАН
ЭЛЕКТРОННОЙ ПОДПИСЬЮ
Сертификат: 839971481847979980055521910400019784 43
Владелец: ПУБЛИЧНО-ПРАВОВАЯ КОМПАНИЯ РОСКАДАСТР
Действителен: с 24.12.2025 по 19.03.2027

полное наименование должности		инициалы, фамилия

Земельный участок
вид объекта недвижимости

Лист № 56 раздела 4.2	Всего листов раздела 4.2: 78	Всего разделов: 8	Всего листов выписки: 759

12.10.2026г. № КУВИ-001/2026-139152748	
Кадастровый номер:	42:17:0101038:164(Единое землепользование)

1	2	3	4	5
28	691286.42	1243868.05	-	-
29	691269.75	1243861.31	-	-
30	691253.06	1243858.35	-	-
31	691277.24	1243850.01	-	-
32	691274.51	1243845.27	-	-
33	691300.56	1243831.71	-	-
1	690567.77	1243960.85	-	-
2	690606.19	1243977.67	-	-
3	690637.57	1243983.76	-	-
4	690600.24	1244015.84	-	-
5	690567.68	1244017.92	-	-
6	690503.98	1244085.91	-	-
7	690477.33	1244109.59	-	-
8	690458.95	1244138.53	-	-
9	690437.28	1244141.73	-	-
10	690434.33	1244130.93	-	-
11	690389.09	1244112.91	-	-
12	690349.5	1244104.28	-	-
13	690337.55	1244116.77	-	-
14	690339.48	1244142.54	-	-
15	690292.27	1244142.65	-	-
16	690381.29	1244019.49	-	-
17	690399.6	1244035.23	-	-
18	690433.61	1244037.2	-	-
19	690433.37	1244026.33	-	-
20	690399.73	1243992.57	-	-
21	690439.87	1243931.82	-	-
22	690425.31	1243969.45	-	-
23	690428.84	1244006.05	-	-

ДОКУМЕНТ ПОДПИСАН
ЭЛЕКТРОННОЙ ПОДПИСЬЮ
Сертификат: 839971481847979980055521910400019784 43
Владелец: ПУБЛИЧНО-ПРАВОВАЯ КОМПАНИЯ РОСКАДАСТР
Действителен: с 24.12.2025 по 19.03.2027

полное наименование должности		инициалы, фамилия

Земельный участок
вид объекта недвижимости

Лист № 57 раздела 4.2	Всего листов раздела 4.2: 78	Всего разделов: 8	Всего листов выписки: 759

12.10.2026г. № КУВИ-001/2026-139152748	
Кадастровый номер:	42:17:0101038:164(Единое землепользование)

1	2	3	4	5
24	690446.52	1244007.02	-	-
25	690502.62	1243963.66	-	-
26	690518.44	1243880.43	-	-
27	690535.34	1243907.23	-	-
28	690556.07	1243923.07	-	-
29	690567.77	1243960.85	-	-
1	690528.56	1243922.19	-	-
2	690518.56	1243922.19	-	-
3	690518.56	1243932.19	-	-
4	690528.56	1243932.19	-	-
5	690528.56	1243922.19	-	-
1	690449.49	1243906.42	-	-
2	690436.45	1243929.73	-	-
3	690396.41	1243990.33	-	-
4	690378.01	1244017.2	-	-
5	690286.19	1244144.24	-	-
6	690176.75	1244140.72	-	-
7	690168.5	1244117.28	-	-
8	690174.08	1244112.42	-	-
9	690176.02	1244071.64	-	-
10	690201.67	1244032.22	-	-
11	690215.06	1244007.36	-	-
12	690259.92	1243983.57	-	-
13	690263.23	1243988.22	-	-
14	690294.16	1244015.96	-	-
15	690309.99	1244003.29	-	-
16	690313.15	1243955.34	-	-
17	690339.31	1243941.46	-	-
18	690344.94	1243956.09	-	-

полное наименование должности	ДОКУМЕНТ ПОДПИСАН ЭЛЕКТРОННОЙ ПОДПИСЬЮ Сертификат: 839971481847979980055521910400019784 43 Владелец: ПУБЛИЧНО-ПРАВОВАЯ КОМПАНИЯ РОСКАДАСТР Действителен: с 24.12.2025 по 19.03.2027	инициалы, фамилия

Земельный участок
вид объекта недвижимости

Лист № 58 раздела 4.2	Всего листов раздела 4.2: 78	Всего разделов: 8	Всего листов выписки: 759

12.10.2026г. № КУВИ-001/2026-139152748	
Кадастровый номер:	42:17:0101038:164(Единое землепользование)

1	2	3	4	5
19	690332.65	1243999.95	-	-
20	690334.92	1244016.95	-	-
21	690348.39	1244026.13	-	-
22	690358.29	1243959.58	-	-
23	690381.73	1243948.64	-	-
24	690372.24	1243990.54	-	-
25	690392.92	1243983.45	-	-
26	690401.05	1243965.27	-	-
27	690399.45	1243935.93	-	-
28	690417.78	1243920.71	-	-
29	690417.32	1243900.09	-	-
30	690468.78	1243872.8	-	-
31	690449.49	1243906.42	-	-
1	694203.08	1242308.72	-	-
2	694186.3	1242279.5	-	-
3	693909.8	1242437.12	-	-
4	693928.93	1242435.67	-	-
5	693940.4	1242443.17	-	-
6	693915.86	1242443.96	-	-
7	693894.38	1242445.91	-	-
8	693908.91	1242435.97	-	-
9	694186.45	1242278.44	-	-
10	694196.72	1242296.84	-	-
11	694207.62	1242291.92	-	-
12	694185.67	1242258.61	-	-
13	694178.4	1242264.19	-	-
14	694158.76	1242275.64	-	-
15	694055.18	1242332.17	-	-
16	694026.06	1242347.54	-	-

полное наименование должности	ДОКУМЕНТ ПОДПИСАН ЭЛЕКТРОННОЙ ПОДПИСЬЮ Сертификат: 839971481847979980055521910400019784 43 Владелец: ПУБЛИЧНО-ПРАВОВАЯ КОМПАНИЯ РОСКАДАСТР Действителен: с 24.12.2025 по 19.03.2027	инициалы, фамилия

Земельный участок
вид объекта недвижимости

Лист № 59 раздела 4.2	Всего листов раздела 4.2: 78	Всего разделов: 8	Всего листов выписки: 759

12.10.2026г. № КУВИ-001/2026-139152748	
Кадастровый номер:	42:17:0101038:164(Единое землепользование)

1	2	3	4	5
17	693953.27	1242387.81	-	-
18	693876.85	1242427.74	-	-
19	693859.08	1242435.79	-	-
20	693842.93	1242420.58	-	-
21	693781.01	1242446.42	-	-
22	693709.85	1242484.68	-	-
23	693674.03	1242462.38	-	-
24	693621.13	1242405.14	-	-
25	693572.19	1242342.37	-	-
26	693531.26	1242287.5	-	-
27	693655.07	1242223.5	-	-
28	693951.21	1242067.06	-	-
29	693995.01	1242133.6	-	-
30	694015.83	1242153.52	-	-
31	694039.94	1242138.04	-	-
32	694046.25	1242116.16	-	-
33	694028.63	1242056.77	-	-
34	694012.22	1242034.83	-	-
35	694032.32	1242024.21	-	-
36	694214.86	1242302.59	-	-
37	694203.08	1242308.72	-	-
1	693706.95	1242391.21	-	-
2	693696.95	1242391.21	-	-
3	693696.95	1242401.21	-	-
4	693706.95	1242401.21	-	-
5	693706.95	1242391.21	-	-
1	693703.45	1242334.24	-	-
2	693701.65	1242335.2	-	-
3	693702.61	1242336.99	-	-

полное наименование должности		инициалы, фамилия

ДОКУМЕНТ ПОДПИСАН
ЭЛЕКТРОННОЙ ПОДПИСЬЮ
Сертификат: 839971481847979980055521910400019784 43
Владелец: ПУБЛИЧНО-ПРАВОВАЯ КОМПАНИЯ РОСКАДАСТР
Действителен: с 24.12.2025 по 19.03.2027

Земельный участок
вид объекта недвижимости

Лист № 60 раздела 4.2	Всего листов раздела 4.2: 78	Всего разделов: 8	Всего листов выписки: 759

12.10.2026г. № КУВИ-001/2026-139152748	
Кадастровый номер:	42:17:0101038:164(Единое землепользование)

1	2	3	4	5
4	693704.39	1242336.02	-	-
5	693703.45	1242334.24	-	-
1	693673.48	1242286.58	-	-
2	693671.69	1242287.56	-	-
3	693672.65	1242289.33	-	-
4	693674.43	1242288.37	-	-
5	693673.48	1242286.58	-	-
1	693644.58	1242240.63	-	-
2	693642.79	1242241.58	-	-
3	693643.74	1242243.36	-	-
4	693645.53	1242242.41	-	-
5	693644.58	1242240.63	-	-
1	693730.91	1242377.9	-	-
2	693729.14	1242378.86	-	-
3	693730.07	1242380.64	-	-
4	693731.87	1242379.68	-	-
5	693730.91	1242377.9	-	-
1	693760.29	1242424.63	-	-
2	693758.51	1242425.58	-	-
3	693759.45	1242427.36	-	-
4	693761.24	1242426.41	-	-
5	693760.29	1242424.63	-	-
1	691035.99	1244014.33	-	-
2	691011.99	1244004.95	-	-
3	690988.91	1243990.48	-	-
4	690996.87	1243986.21	-	-
5	691013.48	1243977.49	-	-
6	691017.73	1243975.4	-	-
7	691061.34	1243993.38	-	-

ДОКУМЕНТ ПОДПИСАН
ЭЛЕКТРОННОЙ ПОДПИСЬЮ
Сертификат: 839971481847979980055521910400019784 43
Владелец: ПУБЛИЧНО-ПРАВОВАЯ КОМПАНИЯ РОСКАДАСТР
Действителен: с 24.12.2025 по 19.03.2027

полное наименование должности	инициалы, фамилия

Земельный участок
вид объекта недвижимости

Лист № 61 раздела 4.2	Всего листов раздела 4.2: 78	Всего разделов: 8	Всего листов выписки: 759

12.10.2026г. № КУВИ-001/2026-139152748	
Кадастровый номер:	42:17:0101038:164(Единое землепользование)

1	2	3	4	5
8	691035.99	1244014.33	-	-
1	691681.3	1243828.83	-	-
2	691695.63	1243862.47	-	-
3	691640.4	1243884.08	-	-
4	691597.64	1243916.27	-	-
5	691614	1243954.28	-	-
6	691528.73	1243997.72	-	-
7	691528.69	1243992.53	-	-
8	691517.55	1243980.55	-	-
9	691482.27	1243982.69	-	-
10	691444.52	1243995.75	-	-
11	691434.38	1244028.59	-	-
12	691438.75	1244043.55	-	-
13	691324.02	1244102	-	-
14	690922.43	1244117.06	-	-
15	690828.25	1244122.01	-	-
16	690841.55	1244069.81	-	-
17	690865.77	1244057.24	-	-
18	690876.62	1244051.61	-	-
19	690895.39	1244107.11	-	-
20	690936.1	1244104.85	-	-
21	690916.28	1244068.61	-	-
22	690949.86	1244051.56	-	-
23	690950.21	1244051.46	-	-
24	690958.35	1244067.24	-	-
25	691016.49	1244037.04	-	-
26	691038.34	1244059.11	-	-
27	691116.89	1244047.86	-	-
28	691068.52	1244010.89	-	-

полное наименование должности	ДОКУМЕНТ ПОДПИСАН ЭЛЕКТРОННОЙ ПОДПИСЬЮ Сертификат: 839971481847979980055521910400019784 43 Владелец: ПУБЛИЧНО-ПРАВОВАЯ КОМПАНИЯ РОСКАДАСТР Действителен: с 24.12.2025 по 19.03.2027	инициалы, фамилия

Земельный участок
вид объекта недвижимости

Лист № 62 раздела 4.2	Всего листов раздела 4.2: 78	Всего разделов: 8	Всего листов выписки: 759

12.10.2026г. № КУВИ-001/2026-139152748	
Кадастровый номер:	42:17:0101038:164(Единое землепользование)

1	2	3	4	5
29	691091.09	1243987.29	-	-
30	691122.78	1244006.97	-	-
31	691147.22	1244006.42	-	-
32	691127.73	1243985.12	-	-
33	691161.71	1243985.72	-	-
34	691184.7	1243981.14	-	-
35	691203.95	1243991.58	-	-
36	691162.88	1244038.68	-	-
37	691220.97	1244023.81	-	-
38	691230.09	1244005.94	-	-
39	691286.82	1243991.1	-	-
40	691353.54	1243936.63	-	-
41	691385.95	1243927.76	-	-
42	691424.58	1243954.08	-	-
43	691535.3	1243923.09	-	-
44	691538.44	1243880.9	-	-
45	691539.4	1243863.22	-	-
46	691568.65	1243834.04	-	-
47	691574.2	1243778.21	-	-
48	691597.35	1243780.42	-	-
49	691610.44	1243758.39	-	-
50	691636.55	1243771.4	-	-
51	691654.68	1243792.73	-	-
52	691694.18	1243797.29	-	-
53	691681.3	1243828.83	-	-
1	691179.56	1244070.1	-	-
2	691169.56	1244070.1	-	-
3	691169.56	1244080.1	-	-
4	691179.56	1244080.1	-	-

ДОКУМЕНТ ПОДПИСАН
ЭЛЕКТРОННОЙ ПОДПИСЬЮ
Сертификат: 839971481847979980055521910400019784 43
Владелец: ПУБЛИЧНО-ПРАВОВАЯ КОМПАНИЯ РОСКАДАСТР
Действителен: с 24.12.2025 по 19.03.2027

полное наименование должности		инициалы, фамилия

Земельный участок
вид объекта недвижимости

Лист № 63 раздела 4.2	Всего листов раздела 4.2: 78	Всего разделов: 8	Всего листов выписки: 759

12.10.2026г. № КУВИ-001/2026-139152748	
Кадастровый номер:	42:17:0101038:164(Единое землепользование)

1	2	3	4	5
5	691179.56	1244070.1	-	-
1	691324.54	1244037.82	-	-
2	691347.17	1244016.93	-	-
3	691342.68	1243998.01	-	-
4	691310.18	1244002.81	-	-
5	691300.91	1244013.88	-	-
6	691309.42	1244030	-	-
7	691324.54	1244037.82	-	-
1	691115.73	1243750.34	-	-
2	691129.73	1243769.05	-	-
3	691094.69	1243782.06	-	-
4	691067.29	1243771.8	-	-
5	691018.37	1243771.52	-	-
6	691015.21	1243751.21	-	-
7	691058.54	1243744.82	-	-
8	691087.18	1243749.62	-	-
9	691106.98	1243723.36	-	-
10	691131.6	1243730.97	-	-
11	691115.73	1243750.34	-	-
1	690475.42	1243869.28	-	-
2	690488.94	1243862.11	-	-
3	690478.91	1243874.51	-	-
4	690476.7	1243897.66	-	-
5	690452.98	1243908.39	-	-
6	690475.42	1243869.28	-	-
1	690616.24	1243818.47	-	-
2	690598.55	1243803.98	-	-
3	690636.49	1243783.86	-	-
4	690633.33	1243792.29	-	-

полное наименование должности		инициалы, фамилия

ДОКУМЕНТ ПОДПИСАН
ЭЛЕКТРОННОЙ ПОДПИСЬЮ
Сертификат: 839971481847979980055521910400019784 43
Владелец: ПУБЛИЧНО-ПРАВОВАЯ КОМПАНИЯ РОСКАДАСТР
Действителен: с 24.12.2025 по 19.03.2027

Земельный участок
вид объекта недвижимости

Лист № 64 раздела 4.2	Всего листов раздела 4.2: 78	Всего разделов: 8	Всего листов выписки: 759

12.10.2026г. № КУВИ-001/2026-139152748	
Кадастровый номер:	42:17:0101038:164(Единое землепользование)

1	2	3	4	5
5	690661.39	1243832.42	-	-
6	690635.31	1243881.91	-	-
7	690598.11	1243858.28	-	-
8	690599.16	1243844.67	-	-
9	690608.52	1243837.67	-	-
10	690616.24	1243818.47	-	-
1	691638.87	1243538.63	-	-
2	691656.88	1243614.39	-	-
3	691641.81	1243625.91	-	-
4	691626.03	1243649.35	-	-
5	691589.66	1243663.75	-	-
6	691565.78	1243670.18	-	-
7	691541.01	1243683.49	-	-
8	691534.03	1243666.34	-	-
9	691496.17	1243675.33	-	-
10	691302.89	1243781.51	-	-
11	691323.38	1243800.45	-	-
12	691331.88	1243809.32	-	-
13	691319.09	1243815.52	-	-
14	691297.82	1243826.39	-	-
15	691271.52	1243840.06	-	-
16	691226.36	1243761.47	-	-
17	691161.88	1243671.88	-	-
18	691138.85	1243675.09	-	-
19	691125.06	1243665.9	-	-
20	691085.56	1243661.33	-	-
21	690974.26	1243727.66	-	-
22	690955.95	1243759.32	-	-
23	690967.35	1243783.52	-	-

ДОКУМЕНТ ПОДПИСАН
ЭЛЕКТРОННОЙ ПОДПИСЬЮ
Сертификат: 839971481847979980055521910400019784 43
Владелец: ПУБЛИЧНО-ПРАВОВАЯ КОМПАНИЯ РОСКАДАСТР
Действителен: с 24.12.2025 по 19.03.2027

полное наименование должности		инициалы, фамилия

Земельный участок
вид объекта недвижимости

Лист № 65 раздела 4.2	Всего листов раздела 4.2: 78	Всего разделов: 8	Всего листов выписки: 759

12.10.2026г. № КУВИ-001/2026-139152748	
Кадастровый номер:	42:17:0101038:164(Единое землепользование)

1	2	3	4	5
24	690954.25	1243805.55	-	-
25	690976.31	1243820.01	-	-
26	690941.52	1243843.87	-	-
27	690923.38	1243883.68	-	-
28	690904.07	1243870.52	-	-
29	690855.75	1243897.41	-	-
30	690845.34	1243918.02	-	-
31	690751.1	1243956.79	-	-
32	690743.89	1243937.93	-	-
33	690795.61	1243881.08	-	-
34	690797.94	1243863.36	-	-
35	690855.18	1243810.47	-	-
36	690864.17	1243787.17	-	-
37	690858.23	1243764.2	-	-
38	690814.86	1243769.23	-	-
39	690754.44	1243721.3	-	-
40	690775.23	1243710.28	-	-
41	690796.31	1243728.89	-	-
42	690811.07	1243720.42	-	-
43	690813.27	1243697.28	-	-
44	690835.15	1243703.58	-	-
45	690861.85	1243682.61	-	-
46	690861.89	1243664.32	-	-
47	690926.98	1243629.8	-	-
48	690941.28	1243622.52	-	-
49	690953.02	1243627.6	-	-
50	690965	1243616.46	-	-
51	690960.37	1243612.79	-	-
52	691258.81	1243460.76	-	-

полное наименование должности		инициалы, фамилия

ДОКУМЕНТ ПОДПИСАН
ЭЛЕКТРОННОЙ ПОДПИСЬЮ
Сертификат: 839971481847979980055521910400019784 43
Владелец: ПУБЛИЧНО-ПРАВОВАЯ КОМПАНИЯ РОСКАДАСТР
Действителен: с 24.12.2025 по 19.03.2027

Земельный участок
вид объекта недвижимости

Лист № 66 раздела 4.2	Всего листов раздела 4.2: 78	Всего разделов: 8	Всего листов выписки: 759

12.10.2026г. № КУВИ-001/2026-139152748	
Кадастровый номер:	42:17:0101038:164(Единое землепользование)

1	2	3	4	5
53	691294.19	1243511.35	-	-
54	691256.4	1243523.05	-	-
55	691278.66	1243547.01	-	-
56	691300.42	1243547.88	-	-
57	691342.16	1243530.66	-	-
58	691382.62	1243517.53	-	-
59	691404.05	1243503.47	-	-
60	691359.42	1243451.47	-	-
61	691342.43	1243418.17	-	-
62	691371.8	1243403.2	-	-
63	691391.71	1243437.17	-	-
64	691425.06	1243470.4	-	-
65	691453.12	1243449.38	-	-
66	691438.67	1243410.31	-	-
67	691420	1243378.65	-	-
68	691539.42	1243317.81	-	-
69	691573.32	1243396.32	-	-
70	691548.33	1243392.94	-	-
71	691525.7	1243413.81	-	-
72	691531.67	1243438.14	-	-
73	691597	1243504.62	-	-
74	691623.08	1243497.09	-	-
75	691638.87	1243538.63	-	-
1	691448.05	1243526.94	-	-
2	691417.12	1243541.22	-	-
3	691367.14	1243554.56	-	-
4	691317.32	1243574.68	-	-
5	691290.68	1243598.37	-	-
6	691291.14	1243618.74	-	-

ДОКУМЕНТ ПОДПИСАН
ЭЛЕКТРОННОЙ ПОДПИСЬЮ
Сертификат: 839971481847979980055521910400019784 43
Владелец: ПУБЛИЧНО-ПРАВОВАЯ КОМПАНИЯ РОСКАДАСТР
Действителен: с 24.12.2025 по 19.03.2027

полное наименование должности	инициалы, фамилия

Земельный участок
вид объекта недвижимости

Лист № 67 раздела 4.2	Всего листов раздела 4.2: 78	Всего разделов: 8	Всего листов выписки: 759

12.10.2026г. № КУВИ-001/2026-139152748	
Кадастровый номер:	42:17:0101038:164(Единое землепользование)

1	2	3	4	5
7	691317.02	1243622.24	-	-
8	691350.88	1243617.41	-	-
9	691409.48	1243564.49	-	-
10	691456.53	1243541.71	-	-
11	691448.05	1243526.94	-	-
1	690879.89	1243775.95	-	-
2	690883.06	1243796.26	-	-
3	690848.84	1243845.93	-	-
4	690880.34	1243857.46	-	-
5	690908.2	1243826.95	-	-
6	690891.18	1243794.72	-	-
7	690916.78	1243784.64	-	-
8	690900.05	1243765.99	-	-
9	690946.31	1243707.91	-	-
10	690967.96	1243703.35	-	-
11	690983.64	1243675.84	-	-
12	691009.48	1243676.61	-	-
13	691018.56	1243657.39	-	-
14	691070.1	1243653.53	-	-
15	691104.03	1243651.42	-	-
16	691125.3	1243630.57	-	-
17	691104.32	1243603.86	-	-
18	691078.67	1243611.22	-	-
19	691020.47	1243620.66	-	-
20	690996.56	1243645.65	-	-
21	690960.17	1243658.69	-	-
22	690922.08	1243656.8	-	-
23	690900.72	1243673.58	-	-
24	690908.08	1243699.24	-	-

полное наименование должности		инициалы, фамилия

ДОКУМЕНТ ПОДПИСАН
ЭЛЕКТРОННОЙ ПОДПИСЬЮ
Сертификат: 839971481847979980055521910400019784 43
Владелец: ПУБЛИЧНО-ПРАВОВАЯ КОМПАНИЯ РОСКАДАСТР
Действителен: с 24.12.2025 по 19.03.2027

Земельный участок
вид объекта недвижимости

Лист № 68 раздела 4.2	Всего листов раздела 4.2: 78	Всего разделов: 8	Всего листов выписки: 759

12.10.2026г. № КУВИ-001/2026-139152748	
Кадастровый номер:	42:17:0101038:164(Единое землепользование)

1	2	3	4	5
25	690894.05	1243740.31	-	-
26	690872.62	1243754.37	-	-
27	690879.89	1243775.95	-	-
1	691237.02	1243492.36	-	-
2	691247.03	1243492.36	-	-
3	691247.02	1243482.36	-	-
4	691237.02	1243482.36	-	-
5	691237.02	1243492.36	-	-
1	691572.59	1243522.28	-	-
2	691582.59	1243522.28	-	-
3	691582.59	1243512.28	-	-
4	691572.6	1243512.29	-	-
5	691572.59	1243522.28	-	-
1	691065.04	1243579.05	-	-
2	691075.04	1243579.06	-	-
3	691075.04	1243569.05	-	-
4	691065.04	1243569.05	-	-
5	691065.04	1243579.05	-	-
1	691600.45	1243610.53	-	-
2	691602.25	1243609.59	-	-
3	691601.31	1243607.8	-	-
4	691599.51	1243608.74	-	-
5	691600.45	1243610.53	-	-
1	690951.09	1243648.15	-	-
2	690961.09	1243648.15	-	-
3	690961.09	1243638.15	-	-
4	690951.09	1243638.15	-	-
5	690951.09	1243648.15	-	-
1	691590.19	1243645.41	-	-

ДОКУМЕНТ ПОДПИСАН
ЭЛЕКТРОННОЙ ПОДПИСЬЮ
Сертификат: 839971481847979980055521910400019784 43
Владелец: ПУБЛИЧНО-ПРАВОВАЯ КОМПАНИЯ РОСКАДАСТР
Действителен: с 24.12.2025 по 19.03.2027

полное наименование должности		инициалы, фамилия

Земельный участок
вид объекта недвижимости

Лист № 69 раздела 4.2	Всего листов раздела 4.2: 78	Всего разделов: 8	Всего листов выписки: 759

12.10.2026г. № КУВИ-001/2026-139152748	
Кадастровый номер:	42:17:0101038:164(Единое землепользование)

1	2	3	4	5
2	691591.08	1243644.95	-	-
3	691590.62	1243644.07	-	-
4	691589.73	1243644.52	-	-
5	691590.19	1243645.41	-	-
1	691524.41	1243650.19	-	-
2	691526.21	1243649.26	-	-
3	691525.26	1243647.47	-	-
4	691523.44	1243648.41	-	-
5	691524.41	1243650.19	-	-
1	691447.36	1243690.36	-	-
2	691449.16	1243689.42	-	-
3	691448.22	1243687.62	-	-
4	691446.42	1243688.58	-	-
5	691447.36	1243690.36	-	-
1	690848.32	1243731.27	-	-
2	690858.32	1243731.27	-	-
3	690858.32	1243721.27	-	-
4	690848.32	1243721.27	-	-
5	690848.32	1243731.27	-	-
1	691371.21	1243730.08	-	-
2	691373.01	1243729.13	-	-
3	691372.07	1243727.35	-	-
4	691370.27	1243728.28	-	-
5	691371.21	1243730.08	-	-
1	690804.5	1243746.52	-	-
2	690814.5	1243746.51	-	-
3	690814.5	1243736.51	-	-
4	690804.5	1243736.51	-	-
5	690804.5	1243746.52	-	-

полное наименование должности		инициалы, фамилия

ДОКУМЕНТ ПОДПИСАН
ЭЛЕКТРОННОЙ ПОДПИСЬЮ
Сертификат: 839971481847979980055521910400019784 43
Владелец: ПУБЛИЧНО-ПРАВОВАЯ КОМПАНИЯ РОСКАДАСТР
Действителен: с 24.12.2025 по 19.03.2027

Земельный участок
вид объекта недвижимости

Лист № 70 раздела 4.2	Всего листов раздела 4.2: 78	Всего разделов: 8	Всего листов выписки: 759

12.10.2026г. № КУВИ-001/2026-139152748	
Кадастровый номер:	42:17:0101038:164(Единое землепользование)

1	2	3	4	5
1	691294.54	1243770.07	-	-
2	691296.34	1243769.13	-	-
3	691295.41	1243767.35	-	-
4	691293.61	1243768.29	-	-
5	691294.54	1243770.07	-	-
1	691300.69	1243794.39	-	-
2	691301.58	1243793.94	-	-
3	691301.12	1243793.05	-	-
4	691300.23	1243793.51	-	-
5	691300.69	1243794.39	-	-

ДОКУМЕНТ ПОДПИСАН
ЭЛЕКТРОННОЙ ПОДПИСЬЮ
Сертификат: 839971481847979980055521910400019784 43
Владелец: ПУБЛИЧНО-ПРАВОВАЯ КОМПАНИЯ РОСКАДАСТР
Действителен: с 24.12.2025 по 19.03.2027

полное наименование должности	инициалы, фамилия

Земельный участок
вид объекта недвижимости

Лист № 71 раздела 4.2	Всего листов раздела 4.2: 78	Всего разделов: 8	Всего листов выписки: 759

12.10.2026г. № КУВИ-001/2026-139152748	
Кадастровый номер:	42:17:0101038:164(Единое землепользование)

Сведения о характерных точках границы части (частей) земельного участка

Учетный номер части: 42:17:0101038:164/19

Система координат

Номер точки	Координаты, м		Описание закрепления на местности	Средняя квадратичная погрешность определения координат характерных точек границ земельного участка, м
	X	Y		
1	2	3	4	5
1	694222.59	1242312.95	-	-
2	694225.38	1242315.99	-	-
3	694216.51	1242320.83	-	-
4	694211.6	1242323.51	-	-
5	694007.2	1242428.62	-	-
6	694072.52	1242390.54	-	-
7	694209.72	1242319.98	-	-
8	694214.59	1242317.31	-	-
9	694222.59	1242312.95	-	-
1	691452.39	1243745.43	-	-
2	691491.55	1243721.11	-	-
3	691491.63	1243724.78	-	-
4	691452.39	1243745.43	-	-
1	691066.24	1243944.01	-	-
2	691067.39	1243944.28	-	-
3	691062.91	1243946.49	-	-
4	691062.4	1243946.02	-	-
5	691066.24	1243944.01	-	-
1	690874.67	1244045.86	-	-
2	690863.01	1244051.91	-	-
3	690843.53	1244062.02	-	-
4	690843.79	1244061.01	-	-
5	690874.36	1244044.93	-	-
6	690874.67	1244045.86	-	-

полное наименование должности	ДОКУМЕНТ ПОДПИСАН ЭЛЕКТРОННОЙ ПОДПИСЬЮ Сертификат: 839971481847979980055521910400019784 43 Владелец: ПУБЛИЧНО-ПРАВОВАЯ КОМПАНИЯ РОСКАДАСТР Действителен: с 24.12.2025 по 19.03.2027	инициалы, фамилия

Земельный участок
вид объекта недвижимости

Лист № 72 раздела 4.2	Всего листов раздела 4.2: 78	Всего разделов: 8	Всего листов выписки: 759

12.10.2026г. № КУВИ-001/2026-139152748	
Кадастровый номер:	42:17:0101038:164(Единое землепользование)

1	2	3	4	5
1	694347.08	1242244.99	-	-
2	694350.19	1242247.85	-	-
3	694235.01	1242310.73	-	-
4	694232.34	1242307.62	-	-
5	694347.08	1242244.99	-	-
1	691328.67	1243805.97	-	-
2	691331.56	1243808.98	-	-
3	691319.52	1243815.31	-	-
4	691319.09	1243815.52	-	-
5	691297.82	1243826.39	-	-
6	691271.52	1243840.06	-	-
7	691269.74	1243836.97	-	-
8	691328.67	1243805.97	-	-

полное наименование должности	ДОКУМЕНТ ПОДПИСАН ЭЛЕКТРОННОЙ ПОДПИСЬЮ Сертификат: 839971481847979980055521910400019784 43 Владелец: ПУБЛИЧНО-ПРАВОВАЯ КОМПАНИЯ РОСКАДАСТР Действителен: с 24.12.2025 по 19.03.2027	инициалы, фамилия

Земельный участок
вид объекта недвижимости

Лист № 73 раздела 4.2	Всего листов раздела 4.2: 78	Всего разделов: 8	Всего листов выписки: 759

12.10.2026г. № КУВИ-001/2026-139152748	
Кадастровый номер:	42:17:0101038:164(Единое землепользование)

Сведения о характерных точках границы части (частей) земельного участка

Учетный номер части: 42:17:0101038:164/20

Система координат

Номер точки	Координаты, м		Описание закрепления на местности	Средняя квадратичная погрешность определения координат характерных точек границ земельного участка, м
	X	Y		
1	2	3	4	5
1	694194.62	1242293.99	-	-
2	694189.42	1242284.94	-	-
3	694189.95	1242284.7	-	-
4	694195.01	1242293.78	-	-
5	694194.62	1242293.99	-	-
1	694194.5	1242271.54	-	-
2	694205.5	1242288.32	-	-
3	694205.31	1242288.41	-	-
4	694194.27	1242271.66	-	-
5	694194.5	1242271.54	-	-

полное наименование должности	ДОКУМЕНТ ПОДПИСАН ЭЛЕКТРОННОЙ ПОДПИСЬЮ Сертификат: 839971481847979980055521910400019784 43 Владелец: ПУБЛИЧНО-ПРАВОВАЯ КОМПАНИЯ РОСКАДАСТР Действителен: с 24.12.2025 по 19.03.2027	инициалы, фамилия

Земельный участок
вид объекта недвижимости

Лист № 74 раздела 4.2	Всего листов раздела 4.2: 78	Всего разделов: 8	Всего листов выписки: 759

12.10.2026г. № КУВИ-001/2026-139152748	
Кадастровый номер:	42:17:0101038:164(Единое землепользование)

Сведения о характерных точках границы части (частей) земельного участка

Учетный номер части: 42:17:0101038:164/21

Система координат

Номер точки	Координаты, м		Описание закрепления на местности	Средняя квадратичная погрешность определения координат характерных точек границ земельного участка, м
	X	Y		
1	2	3	4	5
1	694023.68	1242011.02	-	-
2	694214.86	1242302.59	-	-
3	694210.29	1242304.97	-	-
4	694203.08	1242293.97	-	-
5	694207.62	1242291.92	-	-
6	694185.67	1242258.61	-	-
7	694181.83	1242261.56	-	-
8	694019.4	1242013.84	-	-
9	694023.68	1242011.02	-	-

полное наименование должности	ДОКУМЕНТ ПОДПИСАН ЭЛЕКТРОННОЙ ПОДПИСЬЮ Сертификат: 839971481847979980055521910400019784 43 Владелец: ПУБЛИЧНО-ПРАВОВАЯ КОМПАНИЯ РОСКАДАСТР Действителен: с 24.12.2025 по 19.03.2027	инициалы, фамилия

Земельный участок
вид объекта недвижимости

Лист № 75 раздела 4.2	Всего листов раздела 4.2: 78	Всего разделов: 8	Всего листов выписки: 759

12.10.2026г. № КУВИ-001/2026-139152748	
Кадастровый номер:	42:17:0101038:164(Единое землепользование)

Сведения о характерных точках границы части (частей) земельного участка

Учетный номер части: 42:17:0101038:164/22

Система координат

Номер точки	Координаты, м		Описание закрепления на местности	Средняя квадратичная погрешность определения координат характерных точек границ земельного участка, м
	X	Y		
1	2	3	4	5
1	693520.5	1242040.84	-	-
2	693520.22	1242040.71	-	-
3	693519.99	1242040.49	-	-
4	693519.84	1242040.22	-	-
5	693519.78	1242039.91	-	-
6	693519.82	1242039.6	-	-
7	693519.95	1242039.32	-	-
8	693520.16	1242039.09	-	-
9	693520.44	1242038.94	-	-
10	693569.76	1242020.96	-	-
11	693570.01	1242020.91	-	-
12	693570.16	1242020.91	-	-
13	693570.32	1242020.93	-	-
14	693570.47	1242020.98	-	-
15	693570.61	1242021.04	-	-
16	693570.89	1242021.28	-	-
17	693626.14	1242131.17	-	-
18	693795.45	1242434.31	-	-
19	693795.57	1242434.73	-	-
20	693795.92	1242440.2	-	-
21	693793.97	1242441.01	-	-
22	693793.59	1242435.09	-	-
23	693624.38	1242132.13	-	-
24	693569.61	1242023.14	-	-

ДОКУМЕНТ ПОДПИСАН
ЭЛЕКТРОННОЙ ПОДПИСЬЮ
Сертификат: 839971481847979980055521910400019784 43
Владелец: ПУБЛИЧНО-ПРАВОВАЯ КОМПАНИЯ РОСКАДАСТР
Действителен: с 24.12.2025 по 19.03.2027

полное наименование должности		инициалы, фамилия

Земельный участок
вид объекта недвижимости

Лист № 76 раздела 4.2	Всего листов раздела 4.2: 78	Всего разделов: 8	Всего листов выписки: 759

12.10.2026г. № КУВИ-001/2026-139152748	
Кадастровый номер:	42:17:0101038:164(Единое землепользование)

1	2	3	4	5
25	693521.12	1242040.82	-	-
26	693520.81	1242040.88	-	-
27	693520.5	1242040.84	-	-
1	693908.91	1242435.97	-	-
2	694097.75	1242328.79	-	-
3	694121.52	1242316.43	-	-
4	693909.8	1242437.12	-	-
5	693928.93	1242435.67	-	-
6	693931.84	1242437.58	-	-
7	693919.8	1242443.83	-	-
8	693915.86	1242443.96	-	-
9	693894.38	1242445.91	-	-
10	693908.91	1242435.97	-	-
1	694187.71	1242281.95	-	-
2	694188.25	1242281.67	-	-
3	694196.72	1242296.84	-	-
4	694200.18	1242295.28	-	-
5	694201.48	1242297.29	-	-
6	694197.66	1242299.28	-	-
7	694187.71	1242281.95	-	-
1	694197.64	1242276.77	-	-
2	694197.86	1242276.66	-	-
3	694203.3	1242284.96	-	-
4	694203.1	1242285.05	-	-
5	694197.64	1242276.77	-	-
1	691073.83	1243911.76	-	-
2	691062.97	1243917.42	-	-
3	691009.42	1243945.46	-	-
4	691000.5	1243945.82	-	-

ДОКУМЕНТ ПОДПИСАН
ЭЛЕКТРОННОЙ ПОДПИСЬЮ
Сертификат: 839971481847979980055521910400019784 43
Владелец: ПУБЛИЧНО-ПРАВОВАЯ КОМПАНИЯ РОСКАДАСТР
Действителен: с 24.12.2025 по 19.03.2027

полное наименование должности	инициалы, фамилия

Земельный участок
вид объекта недвижимости

Лист № 77 раздела 4.2	Всего листов раздела 4.2: 78	Всего разделов: 8	Всего листов выписки: 759

12.10.2026г. № КУВИ-001/2026-139152748	
Кадастровый номер:	42:17:0101038:164(Единое землепользование)

1	2	3	4	5
5	690983.42	1243936.56	-	-
6	690987.76	1243934.24	-	-
7	690990.96	1243932.57	-	-
8	691067.65	1243910.36	-	-
9	691073.83	1243911.76	-	-
1	691013.14	1243942.17	-	-
2	691012.25	1243942.63	-	-
3	691012.7	1243943.52	-	-
4	691013.59	1243943.06	-	-
5	691013.14	1243942.17	-	-
1	691656.31	1243611.98	-	-
2	691646.13	1243617.22	-	-
3	691574.54	1243653.86	-	-
4	691536.86	1243673.3	-	-
5	691534.03	1243666.34	-	-
6	691496.17	1243675.33	-	-
7	691302.89	1243781.51	-	-
8	691311.37	1243789.35	-	-
9	691258.1	1243816.7	-	-
10	691248.11	1243799.32	-	-
11	691347.22	1243748.4	-	-
12	691565.38	1243636.08	-	-
13	691636.98	1243599.44	-	-
14	691651.54	1243591.93	-	-
15	691656.31	1243611.98	-	-
1	691590.62	1243644.07	-	-
2	691589.73	1243644.52	-	-
3	691590.19	1243645.41	-	-
4	691591.08	1243644.95	-	-

ДОКУМЕНТ ПОДПИСАН
ЭЛЕКТРОННОЙ ПОДПИСЬЮ
Сертификат: 839971481847979980055521910400019784 43
Владелец: ПУБЛИЧНО-ПРАВОВАЯ КОМПАНИЯ РОСКАДАСТР
Действителен: с 24.12.2025 по 19.03.2027

полное наименование должности		инициалы, фамилия

Земельный участок
вид объекта недвижимости

Лист № 78 раздела 4.2	Всего листов раздела 4.2: 78	Всего разделов: 8	Всего листов выписки: 759

12.10.2026г. № КУВИ-001/2026-139152748	
Кадастровый номер:	42:17:0101038:164(Единое землепользование)

1	2	3	4	5
5	691590.62	1243644.07	-	-
1	691301.12	1243793.05	-	-
2	691300.23	1243793.51	-	-
3	691300.69	1243794.39	-	-
4	691301.58	1243793.94	-	-
5	691301.12	1243793.05	-	-

ДОКУМЕНТ ПОДПИСАН
ЭЛЕКТРОННОЙ ПОДПИСЬЮ
Сертификат: 839971481847979980055521910400019784 43
Владелец: ПУБЛИЧНО-ПРАВОВАЯ КОМПАНИЯ РОСКАДАСТР
Действителен: с 24.12.2025 по 19.03.2027

полное наименование должности		инициалы, фамилия