

Сведения о характеристиках объекта недвижимости

На основании запроса от 01.07.2024, поступившего на рассмотрение 01.07.2024, сообщаем, что согласно записям Единого государственного реестра недвижимости:


Раздел 1 Лист 1

| | | | |
|--------------------------|--|--|--|
| Земельный участок | | | |
| вид объекта недвижимости | | | |

| | | | |
|--------------------|---------------------------|-------------------|--------------------------|
| Лист № 1 раздела 1 | Всего листов раздела 1: 3 | Всего разделов: 6 | Всего листов выписки: 10 |
|--------------------|---------------------------|-------------------|--------------------------|

| | |
|--|--------------------|
| 01.07.2024г. № КУВИ-001/2024-171519273 | |
| Кадастровый номер: | 42:02:0110015:2127 |
| Номер кадастрового квартала: | 42:02:0110015 |
| Дата присвоения кадастрового номера: | 03.04.2018 |

| | |
|--|--|
| Ранее присвоенный государственный учетный номер: | данные отсутствуют |
| Местоположение: | Российская Федерация, Кемеровская область, Гурьевский район, ГУП совхоз "Гурьевский" |
| Площадь: | 4532 +/- 589 |
| Кадастровая стоимость, руб.: | 1811531.04 |
| Кадастровые номера расположенных в пределах земельного участка объектов недвижимости: | данные отсутствуют |
| Кадастровые номера объектов недвижимости, из которых образован объект недвижимости: | 42:02:0000000:155 |
| Кадастровые номера образованных объектов недвижимости: | данные отсутствуют |
| Категория земель: | Земли промышленности, энергетики, транспорта, связи, радиовещания, телевидения, информатики, земли для обеспечения космической деятельности, земли обороны, безопасности и земли иного специального назначения |
| Виды разрешенного использования: | Недропользование |
| Сведения о кадастровом инженере: | Маевский Алексей Сергеевич, № Номер договора на выполнение кадастровых работ: 6, дата завершения кадастровых работ: 19.03.2018 |
| Сведения о лесах, водных объектах и об иных природных объектах, расположенных в пределах земельного участка: | данные отсутствуют |

| | | |
|-------------------------------|---|-------------------|
| полное наименование должности |  ДОКУМЕНТ ПОДПИСАН ЭЛЕКТРОННОЙ ПОДПИСЬЮ Сертификат: 00BV056B7401CB38D2B3576ACDC8425108 Владелец: ФЕДЕРАЛЬНАЯ СЛУЖБА ГОСУДАРСТВЕННОЙ РЕГИСТРАЦИИ, КАДАСТРА И КАРТОГРАФИИ Действителен: с 27.06.2023 по 19.09.2024 | инициалы, фамилия |
| | | |

| | | | |
|---|---------------------------|--|--------------------------|
| Земельный участок | | | |
| вид объекта недвижимости | | | |
| Лист № 2 раздела 1 | Всего листов раздела 1: 3 | Всего разделов: 6 | Всего листов выписки: 10 |
| 01.07.2024г. № КУВИ-001/2024-171519273 | | | |
| Кадастровый номер: | | 42:02:0110015:2127 | |
| Сведения о том, что земельный участок полностью расположен в границах зоны с особыми условиями использования территории, территории объекта культурного наследия, публичного сервитута: | | Земельный участок полностью расположен в границах зоны с реестровым номером 42:00-6.1435 от 07.06.2021, ограничение использования земельного участка в пределах зоны: Ограничения установлены, на входящие в границы СЗЗ земельные участки, в соответствии с п.5 Постановления Правительства РФ от 03.03.2018 №222 «Об утверждении Правил установления санитарно-защитных зон и использования земельных участков, расположенных в границах санитарно-защитных зон», вид/наименование: санитарно-защитная зона для Общества с ограниченной ответственностью «Гурьевский рудник», тип: Санитарно-защитная зона предприятий, сооружений и иных объектов, дата решения: 21.05.2021, номер решения: 63, наименование ОГВ/ОМСУ: Управление Федеральной службы по надзору в сфере защиты прав потребителей и благополучия человека по Кемеровской области | |
| Сведения о том, что земельный участок расположен в границах особой экономической зоны, территории опережающего развития, зоны территориального развития в Российской Федерации, игровой зоны: | | данные отсутствуют | |
| Сведения о том, что земельный участок расположен в границах особо охраняемой природной территории, Байкальской природной территории и ее экологических зон, лесопарковом зеленом поясе, охотничьего угодья, лесничества: | | данные отсутствуют | |
| Сведения о расположении земельного участка и (или) расположенного на нем объекта недвижимости в границах территории, в отношении которой принято решение о резервировании земель для государственных или муниципальных нужд: | | данные отсутствуют | |
| Сведения о результатах проведения государственного земельного надзора: | | данные отсутствуют | |
| Сведения о расположении земельного участка в границах территории, в отношении которой утвержден проект межевания территории: | | данные отсутствуют | |
| Условный номер земельного участка: | | данные отсутствуют | |
| Сведения о принятии акта и (или) заключении договора, предусматривающих предоставление в соответствии с земельным законодательством исполнительным органом государственной власти или органом местного самоуправления, находящегося в государственной или муниципальной собственности земельного участка для строительства наемного дома социального использования или наемного дома коммерческого использования: | | данные отсутствуют | |



ДОКУМЕНТ ПОДПИСАН
ЭЛЕКТРОННОЙ ПОДПИСЬЮ

Сертификат: 00ВВ056В7401СВ38Д2В3576АСДС8425108

Владелец: ФЕДЕРАЛЬНАЯ СЛУЖБА ГОСУДАРСТВЕННОЙ

РЕГИСТРАЦИИ, КАДАСТРА И КАРТОГРАФИИ

Действителен: с 27.06.2023 по 19.09.2024

полное наименование должности

инициалы, фамилия

| | | | |
|--|---------------------------|---|--------------------------|
| Земельный участок | | | |
| вид объекта недвижимости | | | |
| Лист № 3 раздела 1 | Всего листов раздела 1: 3 | Всего разделов: 6 | Всего листов выписки: 10 |
| 01.07.2024г. № КУВИ-001/2024-171519273 | | | |
| Кадастровый номер: | | 42:02:0110015:2127 | |
| Сведения о том, что земельный участок или земельные участки образованы на основании решения об изъятии земельного участка и (или) расположенного на нем объекта недвижимости для государственных или муниципальных нужд: | | данные отсутствуют | |
| Сведения о том, что земельный участок образован из земель или земельного участка, государственная собственность на которые не разграничена: | | данные отсутствуют | |
| Сведения о наличии земельного спора о местоположении границ земельных участков: | | данные отсутствуют | |
| Статус записи об объекте недвижимости: | | Сведения об объекте недвижимости имеют статус "актуальные" | |
| Особые отметки: | | Сведения об ограничениях права на объект недвижимости, обременениях данного объекта, не зарегистрированных в реестре прав, ограничений прав и обременений недвижимого имущества: вид ограничения (обременения): ограничения прав на земельный участок, предусмотренные статьей 56 Земельного кодекса Российской Федерации; срок действия: с 07.06.2021; реквизиты документа-основания: решение "Об установлении, изменении или о прекращении существования санитарно-защитной зоны. от 21.05.2021 № 63 выдан: Управление Федеральной службы по надзору в сфере защиты прав потребителей и благополучия человека по Кемеровской области . Сведения, необходимые для заполнения раздела: 4 - Сведения о частях земельного участка, отсутствуют. | |
| Получатель выписки: | | Комитет по управлению государственным имуществом Кузбасса | |



ДОКУМЕНТ ПОДПИСАН
ЭЛЕКТРОННОЙ ПОДПИСЬЮ

Сертификат: 00ВВ056В7401СВ38D2В3576АСDС8425108

Владелец: ФЕДЕРАЛЬНАЯ СЛУЖБА ГОСУДАРСТВЕННОЙ
РЕГИСТРАЦИИ, КАДАСТРА И КАРТОГРАФИИ
Действителен: с 27.06.2023 по 19.09.2024

полное наименование должности

инициалы, фамилия

Сведения о зарегистрированных правах

| | | | |
|--|---|---|--|
| Земельный участок | | | |
| вид объекта недвижимости | | | |
| Лист № 1 раздела 2 | Всего листов раздела 2: 3 | Всего разделов: 6 | Всего листов выписки: 10 |
| 01.07.2024г. № КУВИ-001/2024-171519273 | | | |
| Кадастровый номер: | | 42:02:0110015:2127 | |
| 1 | Правообладатель (правообладатели): | 1.1 | Кемеровская область-Кузбасс |
| | Сведения о возможности предоставления третьим лицам персональных данных физического лица: | 1.1.1 | данные отсутствуют |
| 2 | Вид, номер, дата и время государственной регистрации права: | 2.1 | Собственность 42:02:0110015:2127-42/002/2018-1 03.04.2018 14:53:25 |
| 3 | Сведения об осуществлении государственной регистрации сделки, права без необходимого в силу закона согласия третьего лица, органа: | 3.1 | данные отсутствуют |
| 4 | Ограничение прав и обременение объекта недвижимости: | | |
| 4.1 | вид: | Аренда | |
| | дата государственной регистрации: | 21.01.2022 11:15:08 | |
| | номер государственной регистрации: | 42:02:0110015:2127-42/078/2022-6 | |
| | срок, на который установлены ограничение прав и обременение объекта недвижимости: | Срок действия с 21.01.2022 на 30 месяцев с момента заключения договора | |
| | лицо, в пользу которого установлены ограничение прав и обременение объекта недвижимости: | Общество с ограниченной ответственностью "Инертник", ИНН: 4202046196, ОГРН: 1134202000976 | |
| | сведения о возможности предоставления третьим лицам персональных данных физического лица | данные отсутствуют | |
| | основание государственной регистрации: | Договор аренды земельного участка, находящегося в государственной собственности Кемеровской области-Кузбасса, заключенный на торгах, № 02-1641-ю/п/т, выдан 14.01.2022, дата государственной регистрации: 21.01.2022, номер государственной регистрации: 42:02:0110015:2127-42/078/2022-7 | |
| | сведения об осуществлении государственной регистрации сделки, права, ограничения права без необходимого в силу закона согласия третьего лица, органа: | данные отсутствуют | |
| | сведения об управляющем залогом и о договоре управления залогом, если такой договор заключен для управления ипотекой: | данные отсутствуют | |



ДОКУМЕНТ ПОДПИСАН
ЭЛЕКТРОННОЙ ПОДПИСЬЮ

Сертификат: 00BB056B7401CB38D2B3576ACDC8425108

Владелец: ФЕДЕРАЛЬНАЯ СЛУЖБА ГОСУДАРСТВЕННОЙ
РЕГИСТРАЦИИ, КАДАСТРА И КАРТОГРАФИИ
Действителен: с 27.06.2023 по 19.09.2024

полное наименование должности

инициалы, фамилия

Земельный участок
вид объекта недвижимости

Лист № 2 раздела 2

Всего листов раздела 2: 3

Всего разделов: 6

Всего листов выписки: 10

01.07.2024г. № КУВИ-001/2024-171519273

Кадастровый номер:

42:02:0110015:2127

| | | |
|----|--|---------------------|
| | сведения о депозитарии, который осуществляет хранение обездвиженной документарной закладной или электронной закладной: | |
| | сведения о внесении изменений или дополнений в регистрационную запись об ипотеке: | |
| 5 | Договоры участия в долевом строительстве: | не зарегистрировано |
| 6 | Заявленные в судебном порядке права требования: | данные отсутствуют |
| 7 | Сведения о возможности предоставления третьим лицам персональных данных физического лица | данные отсутствуют |
| 8 | Сведения о возражении в отношении зарегистрированного права: | данные отсутствуют |
| 9 | Сведения о наличии решения об изъятии объекта недвижимости для государственных и муниципальных нужд: | данные отсутствуют |
| 10 | Сведения о невозможности государственной регистрации без личного участия правообладателя или его законного представителя: | данные отсутствуют |
| 11 | Правопритязания и сведения о наличии поступивших, но не рассмотренных заявлений о проведении государственной регистрации права (перехода, прекращения права), ограничения права или обременения объекта недвижимости, сделки в отношении объекта недвижимости: | отсутствуют |



ДОКУМЕНТ ПОДПИСАН
ЭЛЕКТРОННОЙ ПОДПИСЬЮ

Сертификат: 00ВВ056В7401СВ38Д2В3576АСДС8425108

Владелец: ФЕДЕРАЛЬНАЯ СЛУЖБА ГОСУДАРСТВЕННОЙ

РЕГИСТРАЦИИ, КАДАСТРА И КАРТОГРАФИИ

Действителен: с 27.06.2023 по 19.09.2024

полное наименование должности

инициалы, фамилия

Земельный участок

вид объекта недвижимости

Лист № 3 раздела 2

Всего листов раздела 2: 3

Всего разделов: 6

Всего листов выписки: 10

01.07.2024г. № КУВИ-001/2024-171519273

Кадастровый номер:

42:02:0110015:2127

| | | |
|----|--|--------------------|
| 11 | Сведения о невозможности государственной регистрации перехода, прекращения, ограничения права на земельный участок из земель сельскохозяйственного назначения: | данные отсутствуют |
|----|--|--------------------|



ДОКУМЕНТ ПОДПИСАН
ЭЛЕКТРОННОЙ ПОДПИСЬЮ

Сертификат: 00ВВ056В7481СВ38D2В3576АСDС8425108

Владелец: ФЕДЕРАЛЬНАЯ СЛУЖБА ГОСУДАРСТВЕННОЙ

РЕГИСТРАЦИИ, КАДАСТРА И КАРТОГРАФИИ

Действителен: с 27.06.2023 по 19.09.2024

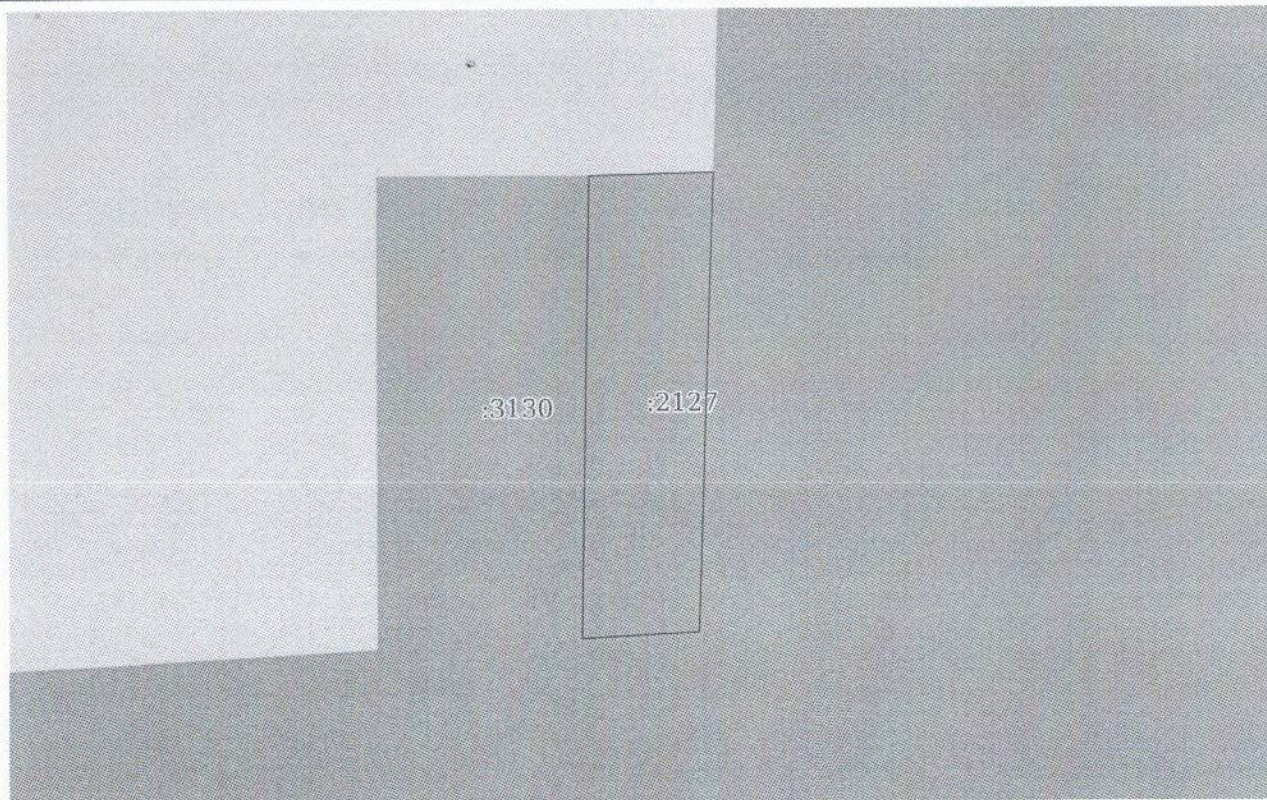
полное наименование должности

инициалы, фамилия

Выписка из Единого государственного реестра недвижимости об объекте недвижимости
 Описание местоположения земельного участка


| | | | |
|--|---------------------------|--------------------|--------------------------|
| Земельный участок | | | |
| вид объекта недвижимости | | | |
| Лист № 1 раздела 3 | Всего листов раздела 3: 1 | Всего разделов: 6 | Всего листов выписки: 10 |
| 01.07.2024г. № КУВИ-001/2024-171519273 | | | |
| Кадастровый номер: | | 42:02:0110015:2127 | |

План (чертеж, схема) земельного участка



Масштаб 1:2000

Условные обозначения:

| | | |
|-------------------------------|---|--|
| |  ДОКУМЕНТ ПОДПИСАН ЭЛЕКТРОННОЙ ПОДПИСЬЮ Сертификат: 00BB056B7401CB38D2B3576ACDC8425108 Владелец: ФЕДЕРАЛЬНАЯ СЛУЖБА ГОСУДАРСТВЕННОЙ РЕГИСТРАЦИИ, КАДАСТРА И КАРТОГРАФИИ Действителен: с 27.06.2023 по 19.09.2024 | |
| полное наименование должности | инициалы, фамилия | |

Выписка из Единого государственного реестра недвижимости об объекте недвижимости

Описание местоположения земельного участка

Земельный участок

вид объекта недвижимости

Лист № 1 раздела 3.1

Всего листов раздела 3.1: 1

Всего разделов: 6

Всего листов выписки: 10

01.07.2024г. № КУВИ-001/2024-171519273

Кадастровый номер:

42:02:0110015:2127

Описание местоположения границ земельного участка

| № п/п | Номер точки | | Дирекционный угол | Горизонтальное проложение, м | Описание закрепления на местности | Кадастровые номера смежных участков | Сведения об адресах правообладателей смежных земельных участков |
|-------|-------------|----------|-------------------|------------------------------|-----------------------------------|-------------------------------------|---|
| | начальная | конечная | | | | | |
| 1 | 2 | 3 | 4 | 5 | 6 | 7 | 8 |
| 1 | 1.1.1 | 1.1.2 | 88°36.0' | 35.2 | данные отсутствуют | данные отсутствуют | данные отсутствуют |
| 2 | 1.1.2 | 1.1.3 | 181°53.0' | 132.38 | данные отсутствуют | 42:02:0110015:2165(1) | адрес отсутствует |
| 3 | 1.1.3 | 1.1.4 | 266°51.4' | 33.18 | данные отсутствуют | 42:02:0110015:2165(1) | адрес отсутствует |
| 4 | 1.1.4 | 1.1.1 | 0°59.0' | 133.29 | данные отсутствуют | 42:02:0110015:3130 | данные отсутствуют |



ДОКУМЕНТ ПОДПИСАН
ЭЛЕКТРОННОЙ ПОДПИСЬЮ

Сертификат: 00ВВ056В7401СВ38Д2В3576АСДС8425108

Владелец: ФЕДЕРАЛЬНАЯ СЛУЖБА ГОСУДАРСТВЕННОЙ

РЕГИСТРАЦИИ, КАДАСТРА И КАРТОГРАФИИ

Действителен: с 27.06.2023 по 19.09.2024

полное наименование должности

инициалы, фамилия

Выписка из Единого государственного реестра недвижимости об объекте недвижимости

Описание местоположения земельного участка

| | | | |
|--|-----------------------------|--------------------|--------------------------|
| Земельный участок | | | |
| вид объекта недвижимости | | | |
| Лист № 1 раздела 3.2 | Всего листов раздела 3.2: 1 | Всего разделов: 6 | Всего листов выписки: 10 |
| 01.07.2024г. № КУВИ-001/2024-171519273 | | | |
| Кадастровый номер: | | 42:02:0110015:2127 | |

| Сведения о характерных точках границы земельного участка | | | | |
|--|---------------|------------|-----------------------------------|---|
| Система координат МСК-42, зона 1 | | | | |
| Номер точки | Координаты, м | | Описание закрепления на местности | Средняя квадратичная погрешность определения координат характерных точек границ земельного участка, м |
| | X | Y | | |
| 1 | 2 | 3 | 4 | 5 |
| 1 | 504444.62 | 1336188.95 | - | 2.5 |
| 2 | 504445.48 | 1336224.14 | - | 2.5 |
| 3 | 504313.17 | 1336219.79 | - | 0.2 |
| 4 | 504311.35 | 1336186.66 | - | 2.5 |
| 1 | 504444.62 | 1336188.95 | - | 2.5 |



ДОКУМЕНТ ПОДПИСАН
ЭЛЕКТРОННОЙ ПОДПИСЬЮ

Сертификат: 00ВВ056В7401СВ38Д2В3576АС1ДС425108

Владелец: ФЕДЕРАЛЬНАЯ СЛУЖБА ГОСУДАРСТВЕННОЙ

РЕГИСТРАЦИИ, КАДАСТРА И КАРТОГРАФИИ

Действителен: с 27.06.2023 по 19.09.2024


полное наименование должности

инициалы, фамилия

Выписка из Единого государственного реестра недвижимости об объекте недвижимости
Сведения о частях земельного участка

| | | | |
|--|-----------------------------|--------------------|--------------------------|
| Земельный участок | | | |
| вид объекта недвижимости | | | |
| Лист № 1 раздела 4.1 | Всего листов раздела 4.1: 1 | Всего разделов: 6 | Всего листов выписки: 10 |
| 01.07.2024г. № КУВИ-001/2024-171519273 | | | |
| Кадастровый номер: | | 42:02:0110015:2127 | |

| Учетный номер части | Площадь, м2 | Содержание ограничения в использовании или ограничения права на объект недвижимости или обременения объекта недвижимости |
|---------------------|-------------|--|
| 1 | 2 | 3 |
| | Весь | вид ограничения (обременения): ограничения прав на земельный участок, предусмотренные статьей 56 Земельного кодекса Российской Федерации; Срок действия: не установлен; реквизиты документа-основания: решение "Об установлении, изменении или о прекращении существования санитарно-защитной зоны. от 21.05.2021 № 63 выдан: Управление Федеральной службы по надзору в сфере защиты прав потребителей и благополучия человека по Кемеровской области ; Содержание ограничения (обременения): Ограничения установлены, на входящие в границы СЗЗ земельные участки, в соответствии с п.5 Постановления Правительства РФ от 03.03.2018 №222 «Об утверждении Правил установления санитарно-защитных зон и использования земельных участков, расположенных в границах санитарно-защитных зон»; Реестровый номер границы: 42:00-6.1435; Вид объекта реестра границ: Зона с особыми условиями использования территории; Вид зоны по документу: санитарно-защитная зона для Общества с ограниченной ответственностью «Гурьевский рудник»; Тип зоны: Санитарно-защитная зона предприятий, сооружений и иных объектов |

| | | |
|-------------------------------|---|-------------------|
| полное наименование должности |  ДОКУМЕНТ ПОДПИСАН ЭЛЕКТРОННОЙ ПОДПИСЬЮ | инициалы, фамилия |
| | Сертификат: 00BB056B7401CB38D2B3576ACDC8425108 Владелец: ФЕДЕРАЛЬНАЯ СЛУЖБА ГОСУДАРСТВЕННОЙ РЕГИСТРАЦИИ, КАДАСТРА И КАРТОГРАФИИ Действителен: с 27.06.2023 по 19.09.2024 | |