

(полное наименование органа регистрации прав)

Раздел 1

Выписка из Единого государственного реестра недвижимости об основных характеристиках и зарегистрированных правах на объект недвижимости
Сведения об основных характеристиках объекта недвижимости

Земельный участок			
<small>(вид объекта недвижимости)</small>			
Лист № __ Раздела 1	Всего листов раздела 1 : __	Всего разделов: __	Всего листов выписки: __
Кадастровый номер:		42:10:0107007:1701	

Номер кадастрового квартала:	42:10:0107007
Дата присвоения кадастрового номера:	12.04.2018
Ранее присвоенный государственный учетный номер:	данные отсутствуют
Адрес:	Кемеровская область, Прокопьевский район, в границах СХПК "Талдинский", участок фонда перераспределения земель
Площадь:	6226 +/- 690 кв. м
Кадастровая стоимость, руб.:	458.86
Кадастровые номера расположенных в пределах земельного участка объектов недвижимости:	данные отсутствуют
Категория земель:	Земли сельскохозяйственного назначения
Виды разрешенного использования:	для сельскохозяйственного производства
Статус записи об объекте недвижимости:	Сведения об объекте недвижимости имеют статус "актуальные"
Особые отметки:	Граница земельного участка состоит из 2 контуров. Номер регистрации кадастрового инженера в государственном реестре лиц: 20034 Номер договора на выполнение кадастровых работ: 397-17 Дата заключения договора на выполнение кадастровых работ: 16.11.2017 Сведения необходимые для заполнения раздела 2 отсутствуют.
Получатель выписки:	

<small>(полное наименование должности)</small>	<small>(подпись)</small>	<small>(инициалы, фамилия)</small>
--	--------------------------	------------------------------------

М.П.

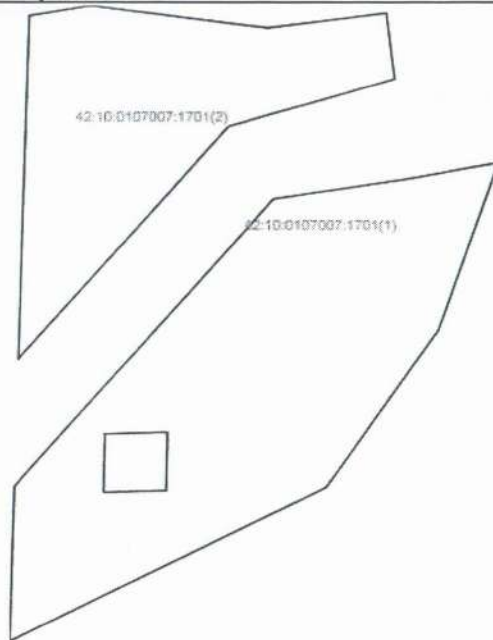
Раздел 3

Выписка из Единого государственного реестра недвижимости об основных характеристиках и зарегистрированных правах на объект недвижимости

Описание местоположения земельного участка

Земельный участок			
<small>(вид объекта недвижимости)</small>			
Лист № ___	Раздела 3	Всего листов раздела 3 : ___	Всего разделов: ___
			Всего листов выписки: ___
Кадастровый номер:		42:10:0107007:1701	

План (чертеж, схема) земельного участка:



Масштаб 1:

Условные обозначения:

<small>(полное наименование должности)</small>	<small>(подпись)</small>	<small>(инициалы, фамилия)</small>

М.П.

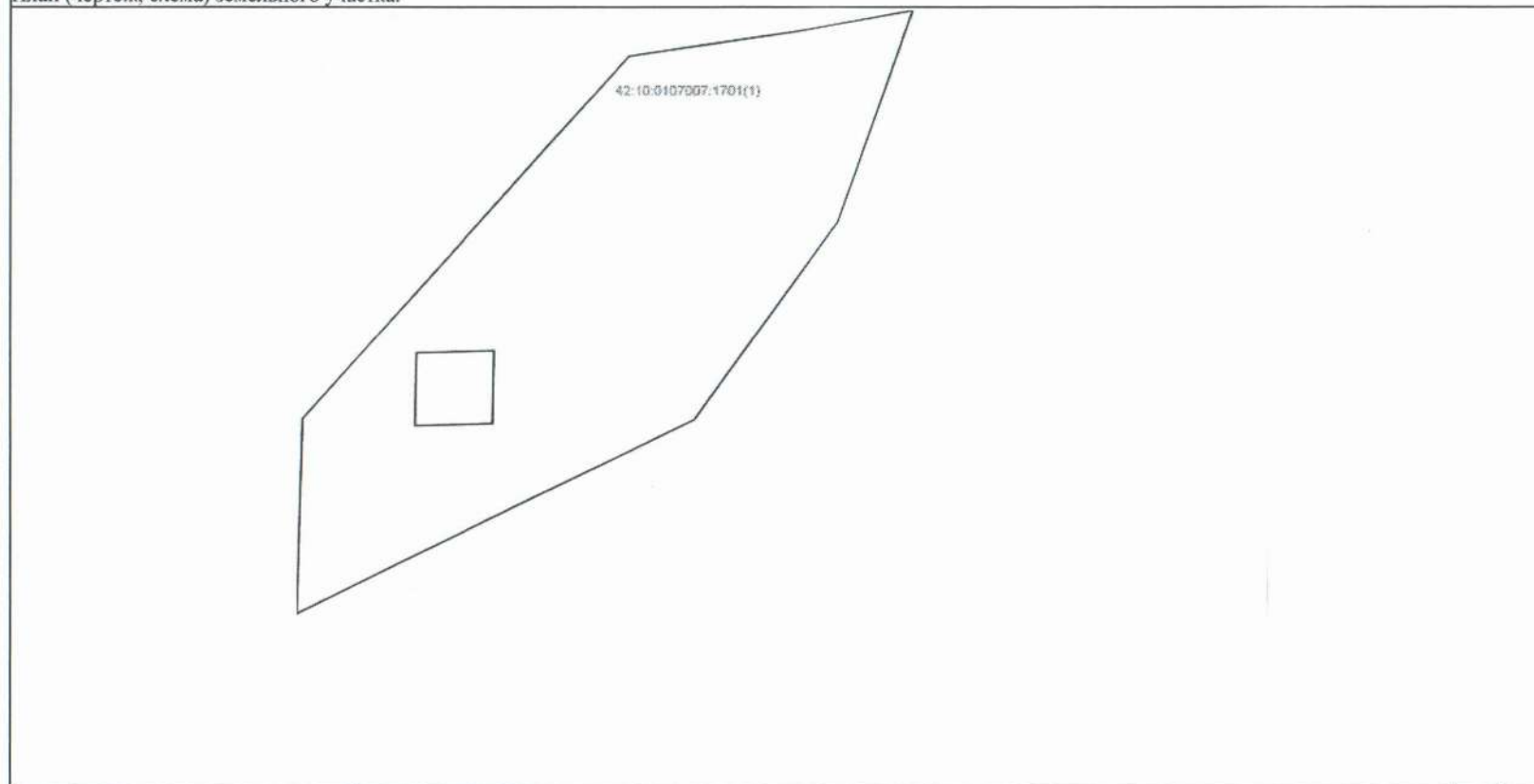
Раздел 3

Выписка из Единого государственного реестра недвижимости об основных характеристиках и зарегистрированных правах на объект недвижимости

Описание местоположения земельного участка

Земельный участок			
<small>(вид объекта недвижимости)</small>			
Лист № ___ Раздела <u>3</u>	Всего листов раздела <u>3</u> : ___	Всего разделов: ___	Всего листов выписки: ___
Кадастровый номер:		42:10:0107007:1701	

План (чертеж, схема) земельного участка:



Масштаб 1:

Условные обозначения:

<small>(полное наименование должности)</small>	<small>(подпись)</small>	<small>(инициалы, фамилия)</small>
--	--------------------------	------------------------------------

М.П.

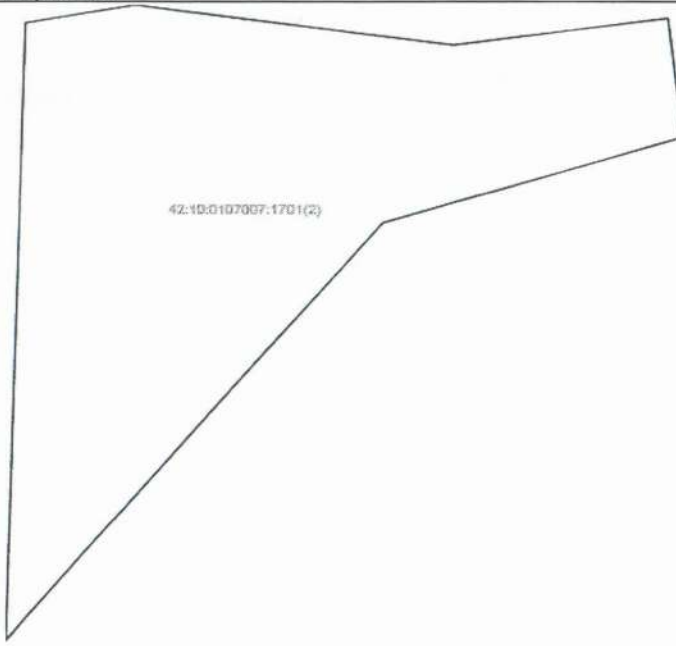
Раздел 3

Выписка из Единого государственного реестра недвижимости об основных характеристиках и зарегистрированных правах на объект недвижимости

Описание местоположения земельного участка

Земельный участок			
<small>(вид объекта недвижимости)</small>			
Лист № ___ Раздела 3	Всего листов раздела 3 : ___	Всего разделов: ___	Всего листов выписки: ___
Кадастровый номер:		42:10:0107007:1701	

План (чертеж, схема) земельного участка:

	
Масштаб 1:	Условные обозначения:

<small>(полное наименование должности)</small>	<small>(подпись)</small>	<small>(инициалы, фамилия)</small>
--	--------------------------	------------------------------------

М.П.