

Сведения о характеристиках объекта недвижимости

На основании запроса от 31.08.2023, поступившего на рассмотрение 31.08.2023, сообщаем, что согласно записям Единого государственного реестра недвижимости:


Раздел 1 Лист 1

Земельный участок			
вид объекта недвижимости			
Лист № 1 раздела 1	Всего листов раздела 1: 3	Всего разделов: 5	Всего листов выписки: 7
31.08.2023г. № КУВИ-001/2023-198443341			
Кадастровый номер:	42:24:0101015:5080		
Номер кадастрового квартала:	42:24:0101015		
Дата присвоения кадастрового номера:	27.01.2014		
Ранее присвоенный государственный учетный номер:	данные отсутствуют		
Местоположение:	Кемеровская область, г. Кемерово, западное строения № 19 по ул. Тушинская		
Площадь:	8457 +/- 32		
Кадастровая стоимость, руб.:	4733974,89		
Кадастровые номера расположенных в пределах земельного участка объектов недвижимости:	данные отсутствуют		
Кадастровые номера объектов недвижимости, из которых образован объект недвижимости:	данные отсутствуют		
Кадастровые номера образованных объектов недвижимости:	42:24:0101015:5576		
Категория земель:	Земли населенных пунктов		
Виды разрешенного использования:	склад		
Сведения о кадастровом инженере:	данные отсутствуют		
Сведения о лесах, водных объектах и об иных природных объектах, расположенных в пределах земельного участка:	данные отсутствуют		

полное наименование должности	 ДОКУМЕНТ ПОДПИСАН ЭЛЕКТРОННОЙ ПОДПИСЬЮ Сертификат: 00B8056B7401CB33D2B3576ACDC8425108 Владелец: ФЕДЕРАЛЬНАЯ СЛУЖБА ГОСУДАРСТВЕННОЙ РЕГИСТРАЦИИ, КАДАСТРА И КАРТОГРАФИИ Действителен с 27.06.2023 по 19.09.2024	инициалы, фамилия

Лист 2

Земельный участок			
вид объекта недвижимости			
Лист № 2 раздела 1	Всего листов раздела 1: 3	Всего разделов: 5	Всего листов выписки: 7
31.08.2023г. № КУВИ-001/2023-198443341			
Кадастровый номер:	42:24:0101015:5080		
Сведения о том, что земельный участок полностью расположен в границах зоны с особыми условиями использования территории, территории объекта культурного наследия, публичного сервитута:	Земельный участок полностью расположен в границах зоны с реестровым номером 42:24-6.822 от 07.06.2021, ограничение использования земельного участка в пределах зоны: Ограничения установлены, на входящие в границы СЗЗ земельные участки, в соответствии с п.5 Постановления Правительства РФ от 03.03.2018 №222 «Об утверждении Правил установления санитарно-защитных зон и использования земельных участков, расположенных в границах санитарно-защитных зон» , вид/наименование: санитарно-защитная зона/реконструируемого объекта ООО «Химпром», по адресу: Кемеровская область, г. Кемерово, ул. 1-я Стахановская, тип: Санитарно-защитная зона предприятий, сооружений и иных объектов, дата решения: 02.06.2021, номер решения: б/н Земельный участок полностью расположен в границах зоны с реестровым номером 42:00-6.1223 от 08.12.2020, ограничение использования земельного участка в пределах зоны: 1) Ограничения определяются в зависимости от местоположения объекта/сооружения строения; 2) Высота объектов/сооружений/строений не должна превышать максимальную абсолютную отметку верха в диапазоне Н=310.00 м-315.00 м в Балтийской системе высот 1977 г.; 3) Запрещается размещать иные радиопередающие средства (объекты), работающие в диапазоне частот 0,15 МГц -1,75 МГц; 331,4 МГц; 989 МГц; 1030 МГц; 1215 МГц-1278 МГц; 1052 МГц; 1075 МГц; 1080 МГц; 1090 МГц; 118,3 МГц; 121,5 МГц; 124,0 МГц; 125,5 МГц; 128,5 МГц; 129,3 МГц; 109,1 МГц; 134,5 МГц; 111,4 МГц; 113,35 МГц; 2,43 МГц; 3,27 МГц; 6,27 МГц; СН 20625; СН 21036; СН 22269; 4) В случае превышения максимальной абсолютной отметки верха, размещение новых и реконструкция существующих объектов/сооружений/строений допускается при наличии документов, подтверждающих отсутствие их влияния на безопасность полетов и на работу средств радиотехнического обеспечения полетов и авиационной электросвязи., вид/наименование: Четвертая подзона приаэродромной территории аэродрома Кемерово, часть 9 (сектор 12), тип: Охранная зона транспорта, дата решения: 25.09.2020, номер решения: №1220-П, наименование ОГВ/ОМСУ: Министерство транспорта РФ		
Сведения о том, что земельный участок расположен в границах особой экономической зоны, территории опережающего социально-экономического развития, зоны территориального развития в Российской Федерации, игровой зоны:	данные отсутствуют		
Сведения о том, что земельный участок расположен в границах особо охраняемой природной территории, охотничьих угодий, лесничества:	данные отсутствуют		
Сведения о результатах проведения государственного земельного надзора:	данные отсутствуют		
Сведения о расположении земельного участка в границах территории, в отношении которой утвержден проект межевания территории:	данные отсутствуют		
Условный номер земельного участка:	данные отсутствуют		

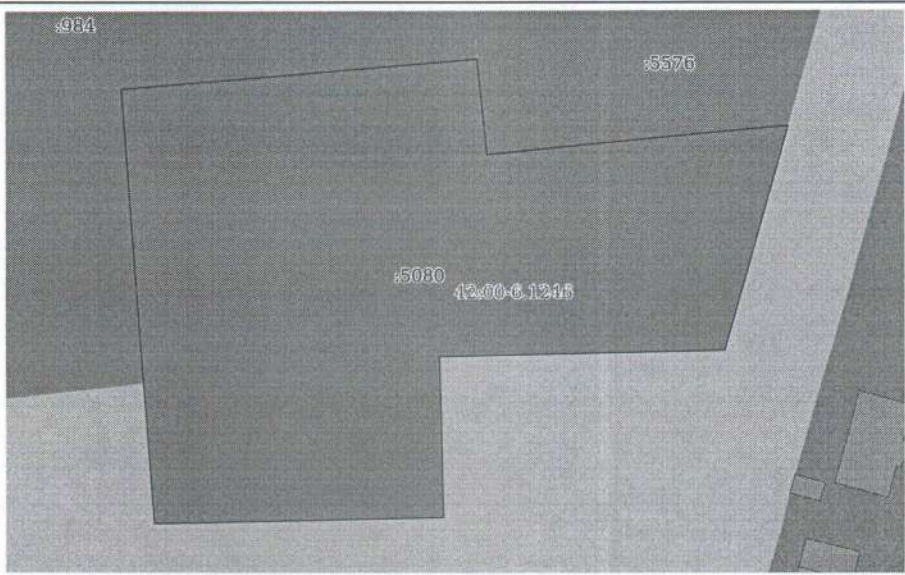
полное наименование должности	 ДОКУМЕНТ ПОДПИСАН ЭЛЕКТРОННОЙ ПОДПИСЬЮ Сертификат: 00B8056B7401CB33D2B3576ACDC8425108 Владелец: ФЕДЕРАЛЬНАЯ СЛУЖБА ГОСУДАРСТВЕННОЙ РЕГИСТРАЦИИ, КАДАСТРА И КАРТОГРАФИИ Действителен с 27.06.2023 по 19.09.2024	инициалы, фамилия

Земельный участок вид объекта недвижимости			
Лист № 3 раздела 1	Всего листов раздела 1: 3	Всего разделов: 5	Всего листов выписки: 7
31.08.2023г. № КУВИ-001/2023-198443341			
Кадастровый номер:		42:24:0101015:5080	
Сведения о принятии акта и (или) заключении договора, предусматривающих предоставление в соответствии с земельным законодательством исполнительным органом государственной власти или органом местного самоуправления, находящегося в государственной или муниципальной собственности земельного участка для строительства наемного дома социального использования или наемного дома коммерческого использования:	данные отсутствуют		
Сведения о том, что земельный участок или земельные участки образованы на основании решения об изъятии земельного участка и (или) расположенного на нем объекта недвижимости для государственных или муниципальных нужд:	данные отсутствуют		
Сведения о том, что земельный участок образован из земель или земельного участка, государственная собственность на которые не разграничена:	данные отсутствуют		
Сведения о наличии земельного спора о местоположении границ земельных участков:	данные отсутствуют		
Статус записи об объекте недвижимости:	Сведения об объекте недвижимости имеют статус "актуальные"		
Особые отметки:	Для данного земельного участка обеспечен доступ посредством земельного участка (земельных участков) с кадастровым номером (кадастровыми номерами): земли общего пользования. Сведения об ограничениях права на объект недвижимости, обременениях данного объекта, не зарегистрированных в реестре прав, ограничений прав и обременений недвижимого имущества: вид ограничения (обременения): ограничения прав на земельный участок, предусмотренные статьей 56 Земельного кодекса Российской Федерации; срок действия: с 07.06.2021; реквизиты документа-основания: пакет документов в электронном виде от 02.06.2021 № 6/н. вид ограничения (обременения): ограничения прав на земельный участок, предусмотренные статьей 56 Земельного кодекса Российской Федерации; срок действия: с 04.08.2021; реквизиты документа-основания: приказ "Об установлении приаэродромной территории аэродрома Кемерово " от 25.09.2020 № №1220-П выдан: Министерство транспорта РФ . Сведения, необходимые для заполнения разделов: 2 - Сведения о зарегистрированных правах; 4 - Сведения о частях земельного участка, отсутствуют.		
Получатель выписки:	Комитет по управлению государственным имуществом Кузбасса		

полное наименование должности		 ДОКУМЕНТ ПОДПИСАН ЭЛЕКТРОННОЙ ПОДПИСЬЮ	инициалы, фамилия	
		Сертификат: 00B8056B7401CB38D2B3576ACDC8425108 Владелец: ФЕДЕРАЛЬНАЯ СЛУЖБА ГОСУДАРСТВЕННОЙ РЕГИСТРАЦИИ, КАДАСТРА И КАРТОГРАФИИ Действителен: с 27.06.2023 по 19.09.2024		

Выписка из Единого государственного реестра недвижимости об объекте недвижимости

Описание местоположения земельного участка

Земельный участок вид объекта недвижимости			
Лист № 1 раздела 3	Всего листов раздела 3: 1	Всего разделов: 5	Всего листов выписки: 7
31.08.2023г. № КУВИ-001/2023-198443341			
Кадастровый номер:		42:24:0101015:5080	
План (чертеж, схема) земельного участка			
			
Масштаб 1:1000		Условные обозначения:	

полное наименование должности		 ДОКУМЕНТ ПОДПИСАН ЭЛЕКТРОННОЙ ПОДПИСЬЮ	инициалы, фамилия	
		Сертификат: 00B8056B7401CB38D2B3576ACDC8425108 Владелец: ФЕДЕРАЛЬНАЯ СЛУЖБА ГОСУДАРСТВЕННОЙ РЕГИСТРАЦИИ, КАДАСТРА И КАРТОГРАФИИ Действителен: с 27.06.2023 по 19.09.2024		

Выписка из Единого государственного реестра недвижимости об объекте недвижимости
Описание местоположения земельного участка

Земельный участок			
вид объекта недвижимости			
Лист № 1 раздела 3.1	Всего листов раздела 3.1: 1	Всего разделов: 5	Всего листов выписки: 7
31.08.2023г. № КУВИ-001/2023-198443341			
Кадастровый номер:		42:24:0101015:5080	

Описание местоположения границ земельного участка							
№ п/п	Номер точки начальной	Номер точки конечной	Дирекционный угол	Горизонтальное проложение, м	Описание закрепления на местности	Кадастровые номера смежных участков	Сведения об адресах правообладателей смежных земельных участков
1	2	3	4	5	6	7	8
1	1.1.1	1.1.2	85°9.9'	72.5	данные отсутствуют	42:24:0101015:984	адрес отсутствует
2	1.1.2	1.1.3	174°11.9'	19.39	данные отсутствуют	42:24:0101015:5576	данные отсутствуют
3	1.1.3	1.1.4	84°30.5'	61.34	данные отсутствуют	42:24:0101015:5576	данные отсутствуют
4	1.1.4	1.1.5	195°42.9'	47.44	данные отсутствуют	данные отсутствуют	данные отсутствуют
5	1.1.5	1.1.6	268°44.0'	48.84	данные отсутствуют	данные отсутствуют	данные отсутствуют
6	1.1.6	1.1.7	268°44.0'	9.04	данные отсутствуют	данные отсутствуют	данные отсутствуют
7	1.1.7	1.1.8	178°44.2'	32.64	данные отсутствуют	данные отсутствуют	данные отсутствуют
8	1.1.8	1.1.9	268°43.3'	58.73	данные отсутствуют	данные отсутствуют	данные отсутствуют
9	1.1.9	1.1.10	355°45.3'	28.51	данные отсутствуют	данные отсутствуют	данные отсутствуют
10	1.1.10	1.1.1	355°45.7'	59.93	данные отсутствуют	42:24:0101015:984	адрес отсутствует



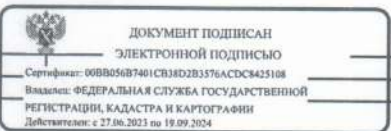
полное наименование должности

инициалы, фамилия

Выписка из Единого государственного реестра недвижимости об объекте недвижимости
Описание местоположения земельного участка

Земельный участок			
вид объекта недвижимости			
Лист № 1 раздела 3.2	Всего листов раздела 3.2: 1	Всего разделов: 5	Всего листов выписки: 7
31.08.2023г. № КУВИ-001/2023-198443341			
Кадастровый номер:		42:24:0101015:5080	

Сведения о характерных точках границы земельного участка				
Номер точки	Координаты, м		Описание закрепления на местности	Средняя квадратичная погрешность определения координат характерных точек границ земельного участка, м
	X	Y		
1	2	3	4	5
1	624143.97	1335642.62	-	-
2	624150.08	1335714.86	-	-
3	624130.79	1335716.82	-	-
4	624136.66	1335777.88	-	-
5	624090.99	1335765.03	-	-
6	624089.91	1335716.2	-	-
7	624089.71	1335707.16	-	-
8	624057.08	1335707.88	-	-
9	624055.77	1335649.16	-	-
10	624084.2	1335647.05	-	-
1	624143.97	1335642.62	-	-



полное наименование должности

инициалы, фамилия

Выписка из Единого государственного реестра недвижимости об объекте недвижимости
Сведения о частях земельного участка

Земельный участок вид объекта недвижимости			
Лист № 1 раздела 4.1	Всего листов раздела 4.1: 1	Всего разделов: 5	Всего листов выписки: 7
31.08.2023г. № КУВИ-001/2023-198443341			
Кадастровый номер:		42:24:0101015:5080	

Учетный номер части	Площадь, м2	Содержание ограничения в использовании или ограничения права на объект недвижимости или обременения объекта недвижимости
1	2	3
	Весь	вид ограничения (обременения): ограничения прав на земельный участок, предусмотренные статьей 56 Земельного кодекса Российской Федерации; Срок действия: не установлен; реквизиты документа-основания: пакет документов в электронном виде от 02.06.2021 № б/н; Содержание ограничения (обременения): Ограничения установлены, на входящие в границы СЗЗ земельные участки, в соответствии с п.2 решения об установлении санитарно-защитной зоны от 19.05.2021 № 71-РСЗ3 Федеральной службы по надзору в сфере защиты прав потребителей и благополучия человека (Роспотребнадзор).; Реестровый номер границы: 42:24-6.822; Вид объекта реестра границ: Зона с особыми условиями использования территории; Вид зоны по документу: санитарно-защитная зона реконструируемого объекта ООО «Химпром», по адресу: Кемеровская область, г. Кемерово, ул. 1-я Стахановская; Тип зоны: Санитарно-защитная зона предприятий, сооружений и иных объектов
	Весь	вид ограничения (обременения): ограничения прав на земельный участок, предусмотренные статьей 56 Земельного кодекса Российской Федерации; Срок действия: не установлен; реквизиты документа-основания: приказ "Об установлении приаэродромной территории аэродрома Кемерово " от 25.09.2020 № №1220-П выдан: Министерство транспорта РФ ; Содержание ограничения (обременения): 1) Ограничения определяются в зависимости от местоположения объекта/сооружения/строения; 2) Высота объектов/сооружений/строений не должна превышать максимальную абсолютную отметку верха в диапазоне Н=310.00 м-315.00 м в Балтийской системе высот 1977 г.; 3) Запрещается размещать иные радиопередающие средства (объекты), работающие в диапазоне частот 0,15 МГц -1,75 МГц; 331,4 МГц; 989 МГц; 1030 МГц; 1215 МГц-1278 МГц; 1052 МГц; 1075 МГц; 1080 МГц; 1090 МГц; 118,3 МГц; 121,5 МГц; 124,0 МГц; 125,5 МГц; 128,5 МГц; 129,3 МГц; 109,1 МГц; 134,5 МГц; 111,4 МГц; 113,35 МГц; 2,43 МГц; 3,27 МГц; 6,27 МГц; СН 20625; СН 21036; СН 22269; 4) В случае превышения максимальной абсолютной отметки верха, размещение новых и реконструкция существующих объектов/сооружений/строений допускается при наличии документов, подтверждающих отсутствие их влияния на безопасность полетов и на работу средств радиотехнического обеспечения полетов и авиационной электросвязи.; Реестровый номер границы: 42:00-6.1223; Вид объекта реестра границ: Зона с особыми условиями использования территории; Вид зоны по документу: Четвертая подзона приаэродромной территории аэродрома Кемерово, часть 9 (сектор 12); Тип зоны: Охранная зона транспорта



ДОКУМЕНТ ПОДПИСАН

ЭЛЕКТРОННОЙ ПОДПИСЬЮ

Сертификат: 00B056B7401C838D2B3576ACDC8425108

Владелец: ФЕДЕРАЛЬНАЯ СЛУЖБА ГОСУДАРСТВЕННОЙ

РЕГИСТРАЦИИ, КАДАСТРА И КАРТОГРАФИИ

Действителен: с 27.06.2023 по 19.09.2024

полное наименование должности

инициалы, фамилия