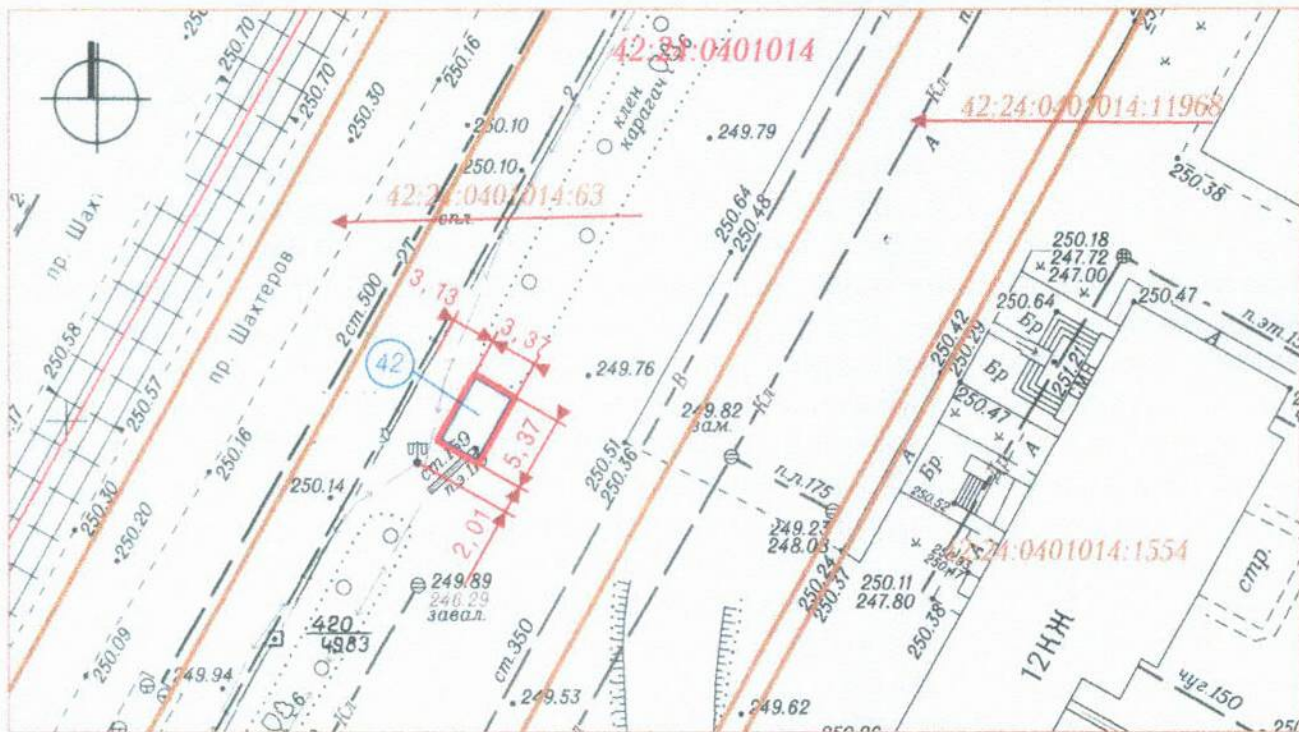


СИТУАЦИОННЫЙ ПЛАН









Тип НТО - торгово-остановочный павильон
 Вид торговли - розничная
 Специализация торговли - продовольственный
 Площадь НТО- 15 кв. м.
 Площадь земельного участка НТО - 18 кв. м,
 Период размещения НТО - постоянный

ГРАФИЧЕСКОЕ ИЗОБРАЖЕНИЕ М 1: 500 (СХЕМА РАЗМЕЩЕНИЯ НЕСТАЦИОНАРНОГО ТОРГОВОГО ОБЪЕКТА)



Система координат МСК-42

УСЛОВНЫЕ ОБОЗНАЧЕНИЯ

-  Нестационарный торговый объект (НТО)
-  Граница земельного участка с адресным ориентиром: Кемеровская область, г. Кемерово, просп. Шахтеров, юго-западнее дома №60
-  11968 Кадастровые номера, границы земельных участков, сведения о которых содержатся в Едином государственном реестре недвижимости
-  42:24:0401014 Кадастровый номер кадастрового квартала
-  Граница кадастрового квартала
-  42 Порядковый номер строки текстового раздела схемы

Заявитель: _____ (подпись, расшифровка подписи)
 М. П.