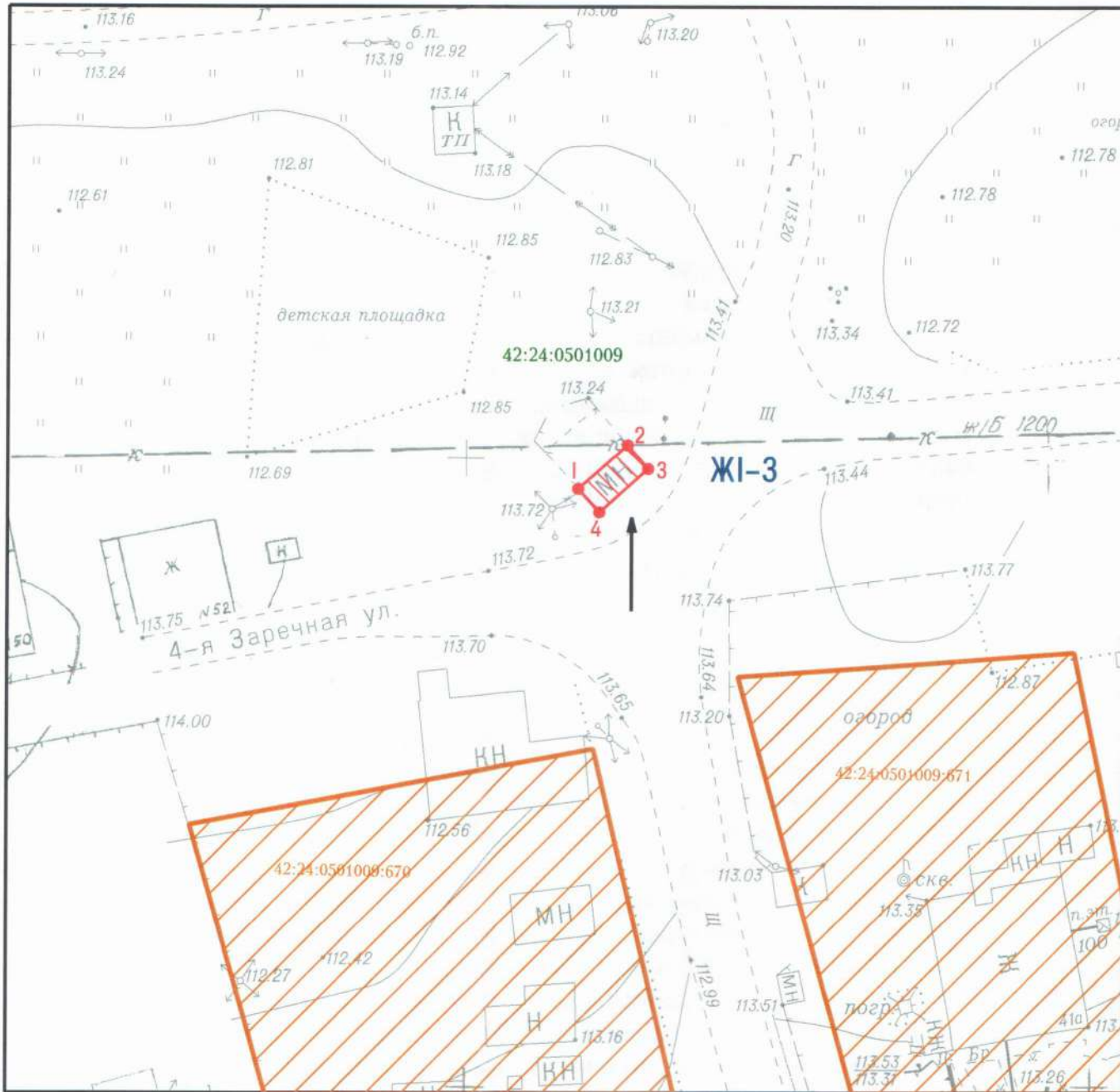


Графическое изображение:



Масштаб 1:500

СХЕМА ГРАНИЦ

Объект: Киоск

Местоположение/кадастровый №: Кемеровская область, г Кемерово, ул 4-я Заречная, севернее дома №41а

(земельного участка, квартала)

Площадь земельного участка: 13 м²

Площадь части земельного участка (земель), необходимая для размещения объекта:

Категория земель: земли населенных пунктов
(при наличии)

Вид разрешенного использования: Предпринимательство

Каталог координат










Каталог координат

№ точки	Длина линии (м)	Координаты. м	
		X	Y
1	2	3	4
1	5.27	624301.74	1340921.50
2	2.50	624305.33	1340925.36
3	5.20	624303.46	1340927.04
4	2.53	624299.91	1340923.24
1		624301.74	1340921.50

Описание границ смежных землепользователей:

от точки 1 до точки 2	земли общего пользования
от точки 2 до точки 3	земли общего пользования
от точки 3 до точки 4	земли общего пользования
от точки 4 до точки 1	земли общего пользования

Условные обозначения:

-  изображение границ учтенных земельных участков, в том числе исходных земельных участков
-  42:24:0501009:670 надписи кадастровых номеров земельных участков
-  42:24:0501009 надпись кадастрового номера кадастрового квартала
-  изображение границ территориальных зон
-  ЖИ-3 надписи кодового обозначения территориальных зон
-  границы охранных (для размещений линейных объектов), санитарно-защитных (при наличии) и иные зон
-  изображение границ образуемого земельного участка.
-  характерные точки границ земельного участка
-  обозначение въезда на земельный участок

Заявитель: _____

(подпись, расшифровка подписи)
И.П.