

Выписка из Единого государственного реестра недвижимости об основных характеристиках и зарегистрированных правах на объект недвижимости

## Сведения об основных характеристиках объекта недвижимости

В Единый государственный реестр недвижимости внесены следующие сведения:

<b>Земельный участок</b>	
(вид объекта недвижимости)	
Лист № <u>1</u> Раздела <u>1</u>	Всего листов раздела <u>1</u> : <u>1</u>
Всего разделов: <u>5</u>	
Всего листов выписки: <u>5</u>	
<b>04.10.2018</b>	
Кадастровый номер:	<b>42:10:0404001:128</b>
Номер кадастрового квартала:	42:10:0404001
Дата присвоения кадастрового номера:	04.10.2018
Ранее присвоенный государственный учетный номер:	данные отсутствуют
Адрес:	Российская Федерация, Кемеровская область, Кемеровский городской округ, в границах ООО СП "Карагайлинское"
Площадь:	377970 +/- 5379.44 кв. м
Кадастровая стоимость, руб.:	633893.49
Кадастровые номера расположенных в пределах земельного участка объектов недвижимости:	данные отсутствуют
Категория земель:	Земли сельскохозяйственного назначения
Виды разрешенного использования:	для сельскохозяйственного производства
Статус записи об объекте недвижимости:	Сведения об объекте недвижимости имеют статус "актуальные"
Особые отметки:	Граница земельного участка состоит из 2 контуров. Номер регистрации кадастрового инженера в государственном реестре лиц: 36506 Номер договора на выполнение кадастровых работ: 16-ОК Дата заключения договора на выполнение кадастровых работ: 24.07.2018 г.
Получатель выписки:	Кемеровская область
<b>ГЛАВНЫЙ СПЕЦИАЛИСТ-ЭКСПЕРТ</b>	<b>Печеркина О. А.</b>
(полное наименование должности)	(инициалы, фамилия)



Выписка из Единого государственного реестра недвижимости об основных характеристиках и зарегистрированных правах на объект недвижимости  
Сведения о зарегистрированных правах на объект недвижимости

Земельный участок

(вид объекта недвижимости)

Лист № / Раздела 2

Всего листов раздела 2 / 1

Всего разделов: 2

Всего листов выписки: 2

04.10.2018

Кадастровый номер:

42:10:0404001:128

1. Правообладатель (правообладатели):	1.1. Кемеровская область
2. Вид, номер и дата государственной регистрации права:	2.1. Собственность, № 42:10:0404001:128-42/007/2018-1 от 04.10.2018
3. Документы-основания:	3.1. Решение Комитета по управлению государственным имуществом Кемеровской области "Об утверждении схемы расположения земельного участка" от 27.06.2018 №4-2/851
4. Ограничение прав и обременение объекта недвижимости:	не зарегистрировано
5. Сведения о наличии решения об изъятии объекта недвижимости для государственных и муниципальных нужд:	данные отсутствуют
6. Сведения об осуществлении государственной регистрации прав без необходимого в силу закона согласия третьего лица, органа:	данные отсутствуют

ГЛАВНЫЙ СПЕЦИАЛИСТ-ЭКСПЕРТ

(полное наименование должности)



(подпись)

Печеркина О. А.

(инициалы, фамилия)

Выписка из Единого государственного реестра недвижимости об основных характеристиках и зарегистрированных правах на объект недвижимости

## Описание местоположения земельного участка

Земельный участок

(вид объекта недвижимости)

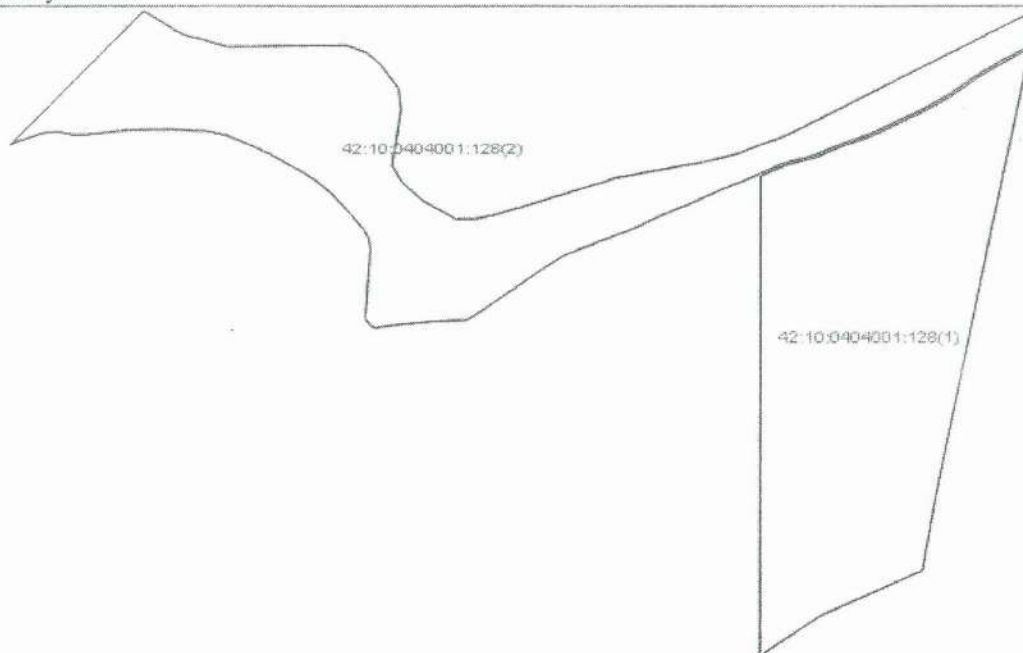
Лист № 4 Раздела 3Всего листов раздела 3: 5Всего разделов: 3Всего листов выписки: 5

04.10.2018

Кадастровый номер:

42:10:0404001:128

План (чертеж, схема) земельного участка:




Масштаб 1:

Условные обозначения:

ГЛАВНЫЙ СПЕЦИАЛИСТ-ЭКСПЕРТ

(полное наименование должности)



(подпись)

Печеркина О. А.

(инициалы, фамилия)

М.П.

Выписка из Единого государственного реестра недвижимости об основных характеристиках и зарегистрированных правах на объект недвижимости  
Описание местоположения земельного участка

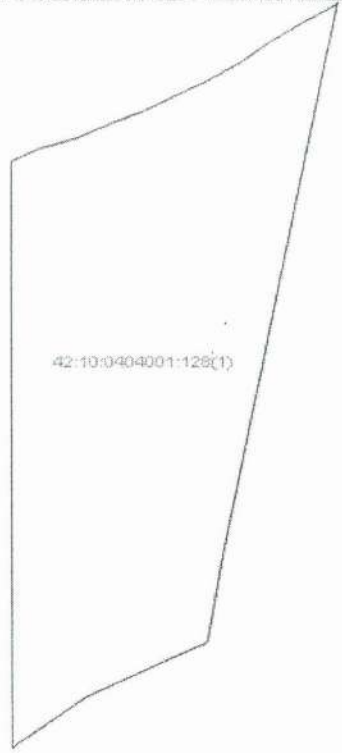
Земельный участок (вид объекта недвижимости)

Лист № 2 Раздела 3 Всего листов раздела 3:3 Всего разделов: 3 Всего листов выписки: 5

04.10.2018

Кадастровый номер: 42:10:0404001:128

План (чертеж, схема) земельного участка:



Масштаб 1: Условные обозначения:

ГЛАВНЫЙ СПЕЦИАЛИСТ-ЭКСПЕРТ (полное наименование должности) Печеркина О. А. (инициалы, фамилия)



Выписка из Единого государственного реестра недвижимости об основных характеристиках и зарегистрированных правах на объект недвижимости  
**Описание местоположения земельного участка**

Земельный участок

(вид объекта недвижимости)

Лист № 2 Раздела 3

Всего листов раздела 3:2

Всего разделов: 3

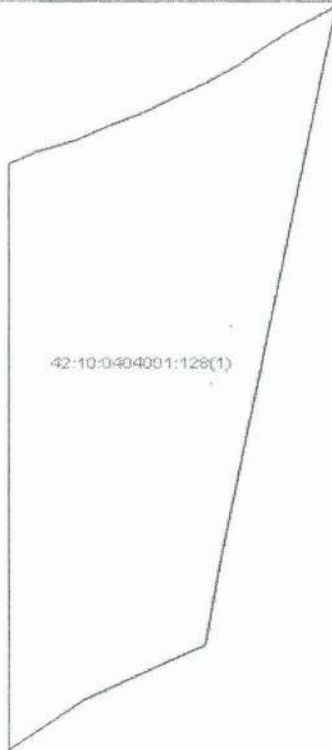
Всего листов выписки: 5

04.10.2018

Кадастровый номер:

42:10:0404001:128

План (чертеж, схема) земельного участка:



42:10:0404001:128(1)



Масштаб 1:

Условные обозначения:

ГЛАВНЫЙ СПЕЦИАЛИСТ-ЭКСПЕРТ

(полное наименование должности)

Печеркина О. А.

(инициалы, фамилия)

Выписка из Единого государственного реестра недвижимости об основных характеристиках и зарегистрированных правах на объект недвижимости  
описание местоположения земельного участка

Земельный участок

(вид объекта недвижимости)

Лист № 3 Раздела 3

Всего листов раздела 3: 3

Всего разделов: 3

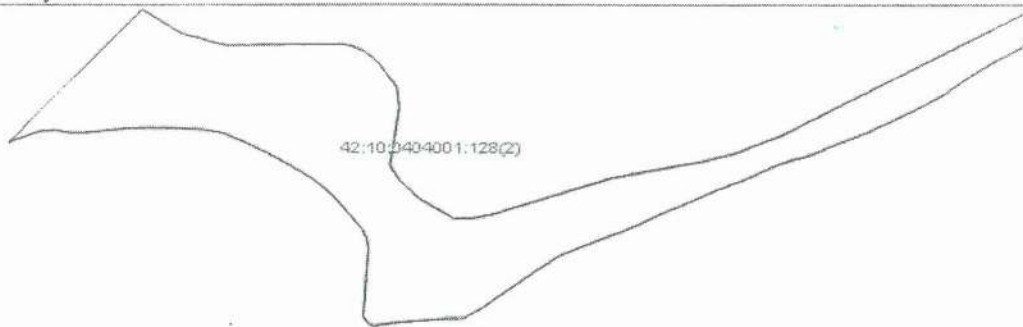
Всего листов выписки: 5

04.10.2018

Кадастровый номер:

42:10:0404001:128

План (чертеж, схема) земельного участка:



Масштаб 1:

Условные обозначения:

ГЛАВНЫЙ СПЕЦИАЛИСТ-ЭКСПЕРТ

(полное наименование должности)



(подпись)

Печеркина О. А.

(инициалы, фамилия)