

Филиал публично-правовой компании "Роскадастр" по Кемеровской области - Кузбассу
полное наименование органа регистрации прав
Выписка из Единого государственного реестра недвижимости об объекте недвижимости

Сведения о характеристиках объекта недвижимости

На основании запроса от 10.03.2025, поступившего на рассмотрение 10.03.2025, сообщаем, что согласно записям Единого государственного реестра недвижимости:


Раздел 1 Лист 1

Земельный участок			
вид объекта недвижимости			

Лист № 1 раздела 1	Всего листов раздела 1: 3	Всего разделов: 5	Всего листов выписки: 122
--------------------	---------------------------	-------------------	---------------------------

10.03.2025г. № КУВИ-001/2025-62500157	
Кадастровый номер:	42:04:0213002:320
Номер кадастрового квартала:	42:04:0213002
Дата присвоения кадастрового номера:	15.05.2018

Ранее присвоенный государственный учетный номер:	данные отсутствуют
Местоположение:	Кемеровская область, Кемеровский район, в границах ООО "Упоровское" (участок фонда перераспределения)
Площадь:	6279821 +/- 1754
Кадастровая стоимость, руб.:	12685238.42
Кадастровые номера расположенных в пределах земельного участка объектов недвижимости:	данные отсутствуют
Кадастровые номера объектов недвижимости, из которых образован объект недвижимости:	42:04:0000000:251
Кадастровые номера образованных объектов недвижимости:	данные отсутствуют
Категория земель:	Земли сельскохозяйственного назначения
Виды разрешенного использования:	Для сельскохозяйственного производства
Сведения о кадастровом инженерере:	Еремеева Анна Валерьевна, СНИЛС 144-758-683 03, № Номер договора на выполнение кадастровых работ: 32-ю, дата завершения кадастровых работ: 28.04.2018
Сведения о лесах, водных объектах и об иных природных объектах, расположенных в пределах земельного участка:	данные отсутствуют
Сведения о том, что земельный участок полностью расположен в границах зоны с особыми условиями использования территории, территории объекта культурного наследия, публичного сервитута:	данные отсутствуют

	 ДОКУМЕНТ ПОДПИСАН ЭЛЕКТРОННОЙ ПОДПИСЬЮ	
полное наименование должности		инициалы, фамилия

Земельный участок			
вид объекта недвижимости			
Лист № 2 раздела 1	Всего листов раздела 1: 3	Всего разделов: 5	Всего листов выписки: 122
10.03.2025г. № КУВИ-001/2025-62500157			
Кадастровый номер:		42:04:0213002:320	
Сведения о том, что земельный участок расположен в границах особой экономической зоны, территории опережающего развития, зоны территориального развития в Российской Федерации, игорной зоны:		данные отсутствуют	
Сведения о том, что земельный участок расположен в границах особо охраняемой природной территории, Байкальской природной территории и ее экологических зон, лесопарковом зеленом поясе, охотничьего угодья, лесничества:		Земельный участок расположен в границах: 42:00-11.2	
Сведения о расположении земельного участка и (или) расположенного на нем объекта недвижимости в границах территории, в отношении которой принято решение о резервировании земель для государственных или муниципальных нужд:		данные отсутствуют	
Сведения о результатах проведения государственного земельного надзора:		данные отсутствуют	
Сведения о расположении земельного участка в границах территории, в отношении которой утвержден проект межевания территории:		данные отсутствуют	
Условный номер земельного участка:		данные отсутствуют	
Сведения о принятии акта и (или) заключении договора, предусматривающих предоставление в соответствии с земельным законодательством исполнительным органом государственным органом власти или органом местного самоуправления, находящегося в государственной или муниципальной собственности земельного участка для строительства наемного дома социального использования или наемного дома коммерческого использования:		данные отсутствуют	
Сведения о том, что земельный участок или земельные участки образованы на основании решения об изъятии земельного участка и (или) расположенного на нем объекта недвижимости для государственных или муниципальных нужд:		данные отсутствуют	
Сведения о том, что земельный участок образован из земель или земельного участка, государственная собственность на которые не разграничена:		данные отсутствуют	



ДОКУМЕНТ ПОДПИСАН
ЭЛЕКТРОННОЙ ПОДПИСЬЮ

Сертификат: 009F0BDC181A023B64597F1E2579BEFB50

Владелец: ФЕДЕРАЛЬНАЯ СЛУЖБА ГОСУДАРСТВЕННОЙ
РЕГИСТРАЦИИ, КАДАСТРА И КАРТОГРАФИИ
Действителен: с 02.08.2024 по 26.10.2025

полное наименование должности

инициалы, фамилия

Земельный участок			
вид объекта недвижимости			
Лист № 3 раздела 1	Всего листов раздела 1: 3	Всего разделов: 5	Всего листов выписки: 122
10.03.2025г. № КУВИ-001/2025-62500157			
Кадастровый номер:		42:04:0213002:320	
Сведения о наличии земельного спора о местоположении границ земельных участков:		данные отсутствуют	
Статус записи об объекте недвижимости:		Сведения об объекте недвижимости имеют статус "актуальные"	
Особые отметки:		Граница земельного участка состоит из 14 контуров. Учетные номера контуров и их площади: 1 - 550634.63 кв.м, 2 - 716901.99 кв.м, 3 - 317464.81 кв.м, 4 - 158454.42 кв.м, 5 - 84960.87 кв.м, 6 - 220347.44 кв.м, 7 - 236199.87 кв.м, 8 - 202014.73 кв.м, 9 - 547758.57 кв.м, 10 - 244846.23 кв.м, 11 - 585785.03 кв.м, 12 - 369592.86 кв.м, 13 - 455534.59 кв.м, 14 - 1589325.35 кв.м. Сведения, необходимые для заполнения раздела: 4 - Сведения о частях земельного участка, отсутствуют.	
Получатель выписки:		Соловьев Сергей Владимирович, действующий(ая) на основании документа "" КОМИТЕТ ПО УПРАВЛЕНИЮ ГОСУДАРСТВЕННЫМ ИМУЩЕСТВОМ КУЗБАССА	

полное наименование должности	 ДОКУМЕНТ ПОДПИСАН ЭЛЕКТРОННОЙ ПОДПИСЬЮ Сертификат: 009F0BDC181A023B64597F1E2579BEFB50 Владелец: ФЕДЕРАЛЬНАЯ СЛУЖБА ГОСУДАРСТВЕННОЙ РЕГИСТРАЦИИ, КАДАСТРА И КАРТОГРАФИИ Действителен: с 02.08.2024 по 26.10.2025	инициалы, фамилия
-------------------------------	---	-------------------

Выписка из Единого государственного реестра недвижимости об объекте недвижимости
Сведения о зарегистрированных правах

Земельный участок			
вид объекта недвижимости			
Лист № 1 раздела 2	Всего листов раздела 2: 2	Всего разделов: 5	Всего листов выписки: 122
10.03.2025г. № КУВИ-001/2025-62500157			
Кадастровый номер:		42:04:0213002:320	
1	Правообладатель (правообладатели):	1.1	Кемеровская область-Кузбасс
	Сведения о возможности предоставления третьим лицам персональных данных физического лица:	1.1.1	данные отсутствуют
2	Вид, номер, дата и время государственной регистрации права:	2.1	Собственность 42:04:0213002:320-42/001/2018-1 15.05.2018 14:49:04
3	Сведения об осуществлении государственной регистрации сделки, права без необходимого в силу закона согласия третьего лица, органа:	3.1	данные отсутствуют
4	Ограничение прав и обременение объекта недвижимости:	не зарегистрировано	
5	Договоры участия в долевом строительстве:	не зарегистрировано	
6	Заявленные в судебном порядке права требования:	данные отсутствуют	
7	Сведения о возможности предоставления третьим лицам персональных данных физического лица	данные отсутствуют	
8	Сведения о возражении в отношении зарегистрированного права:	данные отсутствуют	
9	Сведения о наличии решения об изъятии объекта недвижимости для государственных и муниципальных нужд:	данные отсутствуют	
10	Сведения о невозможности государственной регистрации без личного участия правообладателя или его законного представителя:	данные отсутствуют	
11	Правопритязания и сведения о наличии поступивших, но не рассмотренных заявлений о проведении государственной регистрации права (перехода, прекращения права), ограничения права или обременения объекта недвижимости, сделки в отношении объекта недвижимости:	отсутствуют	



ДОКУМЕНТ ПОДПИСАН
ЭЛЕКТРОННОЙ ПОДПИСЬЮ

Сертификат: 009F0BDC181A023B64597F1E2579BEFB50

Владелец: ФЕДЕРАЛЬНАЯ СЛУЖБА ГОСУДАРСТВЕННОЙ
РЕГИСТРАЦИИ, КАДАСТРА И КАРТОГРАФИИ
Действителен: с 02.08.2024 по 26.10.2025

полное наименование должности

инициалы, фамилия

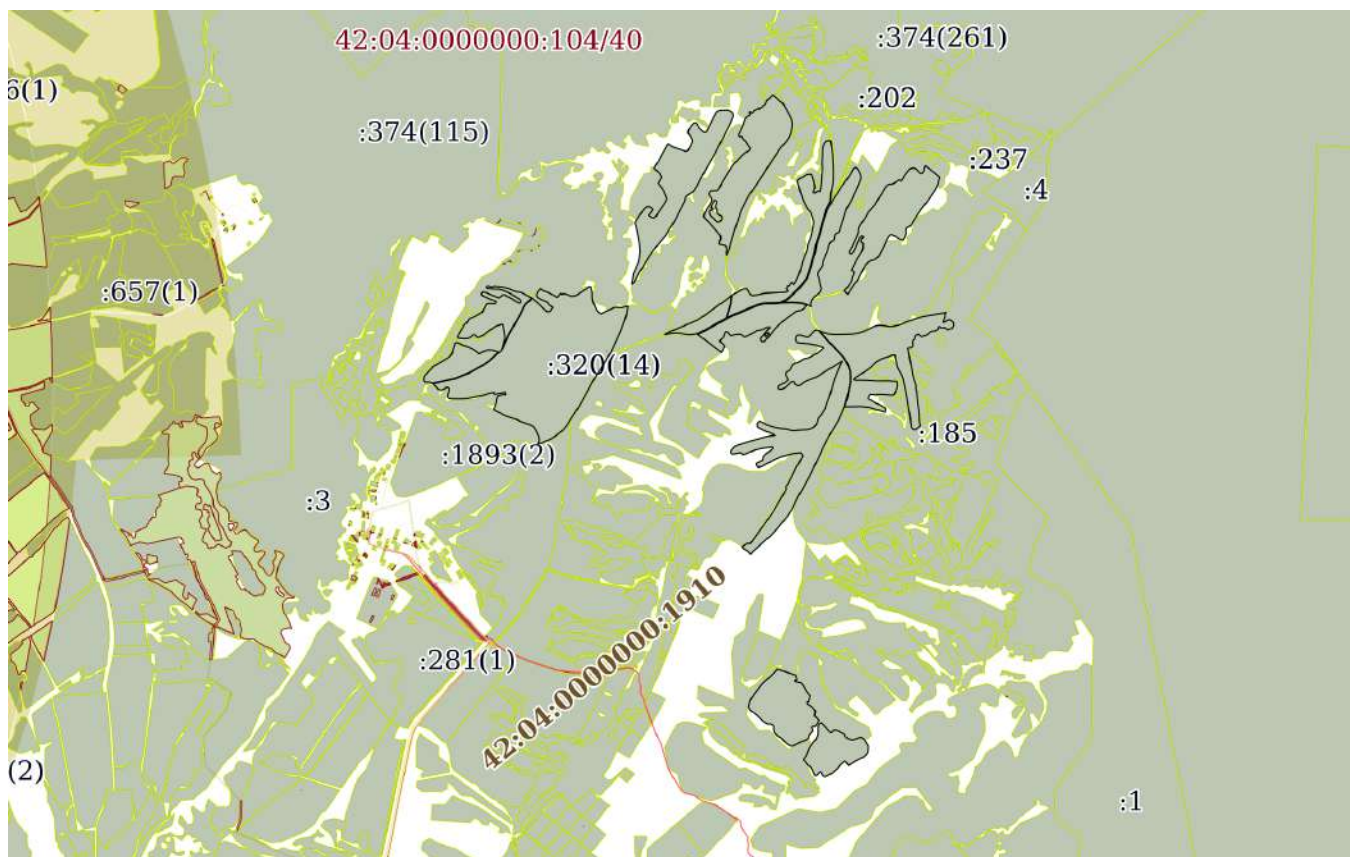
Земельный участок			
вид объекта недвижимости			
Лист № 2 раздела 2	Всего листов раздела 2: 2	Всего разделов: 5	Всего листов выписки: 122
10.03.2025г. № КУВИ-001/2025-62500157			
Кадастровый номер:		42:04:0213002:320	
11	Сведения о невозможности государственной регистрации перехода, прекращения, ограничения права на земельный участок из земель сельскохозяйственного назначения:	данные отсутствуют	

полное наименование должности	 ДОКУМЕНТ ПОДПИСАН ЭЛЕКТРОННОЙ ПОДПИСЬЮ Сертификат: 009F0BDC181A023B64597F1E2579BEFB50 Владелец: ФЕДЕРАЛЬНАЯ СЛУЖБА ГОСУДАРСТВЕННОЙ РЕГИСТРАЦИИ, КАДАСТРА И КАРТОГРАФИИ Действителен: с 02.08.2024 по 26.10.2025	инициалы, фамилия
-------------------------------	---	-------------------


Выписка из Единого государственного реестра недвижимости об объекте недвижимости
Описание местоположения земельного участка

Земельный участок			
вид объекта недвижимости			
Лист № 1 раздела 3	Всего листов раздела 3: 15	Всего разделов: 5	Всего листов выписки: 122
10.03.2025г. № КУВИ-001/2025-62500157			
Кадастровый номер:		42:04:0213002:320	

План (чертеж, схема) земельного участка



Масштаб 1:80000 Условные обозначения:

полное наименование должности	 ДОКУМЕНТ ПОДПИСАН ЭЛЕКТРОННОЙ ПОДПИСЬЮ	инициалы, фамилия
	Сертификат: 009F0BDC181A023B64597F1E2579BEFB50 Владелец: ФЕДЕРАЛЬНАЯ СЛУЖБА ГОСУДАРСТВЕННОЙ РЕГИСТРАЦИИ, КАДАСТРА И КАРТОГРАФИИ Действителен: с 02.08.2024 по 26.10.2025	

Земельный участок

вид объекта недвижимости

Лист № 2 раздела 3

Всего листов раздела 3: 15

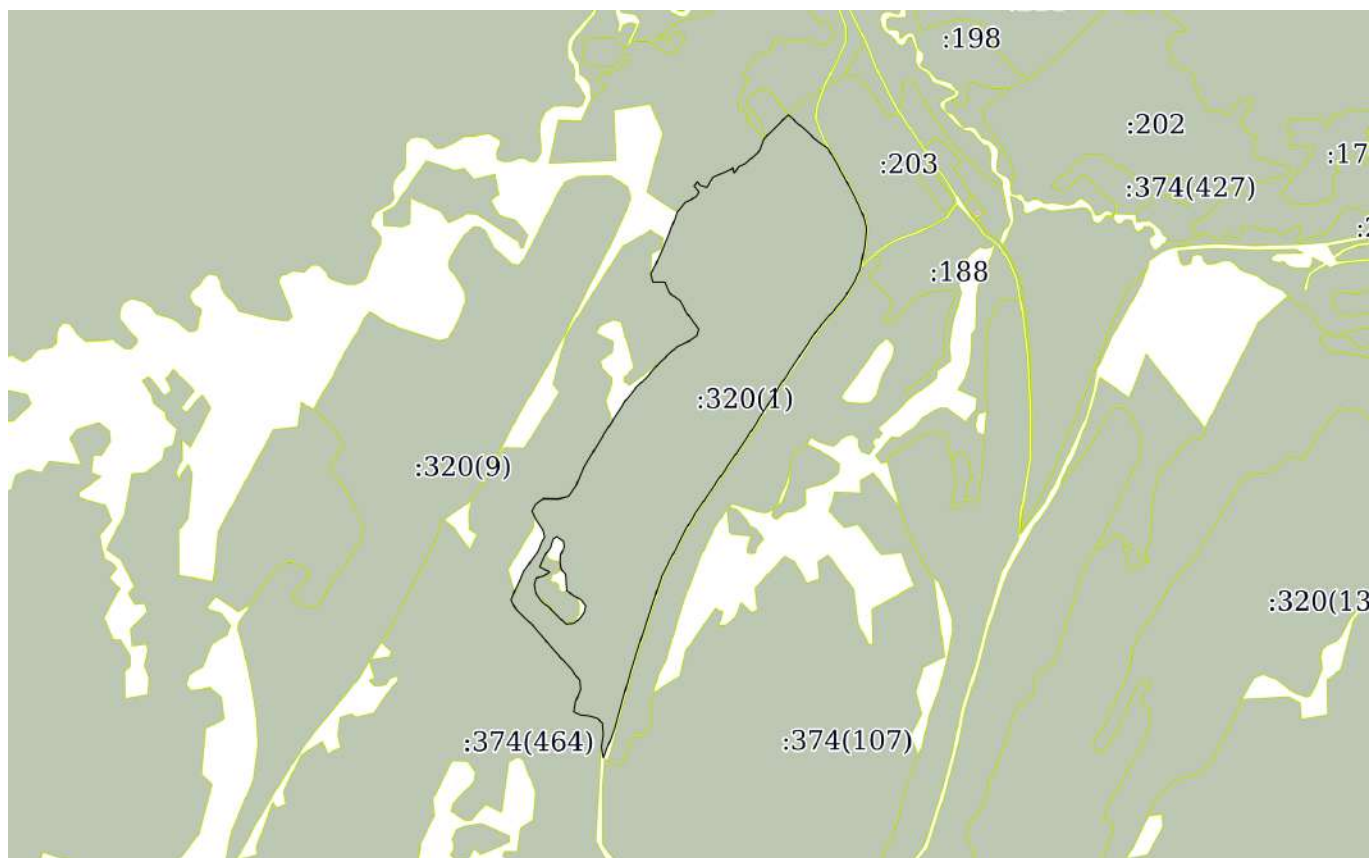
Всего разделов: 5

Всего листов выписки: 122

10.03.2025г. № КУВИ-001/2025-62500157

Кадастровый номер:

42:04:0213002:320



Масштаб 1:20000

Условные обозначения:



ДОКУМЕНТ ПОДПИСАН
ЭЛЕКТРОННОЙ ПОДПИСЬЮ

Сертификат: 009F0BDC181A023B64597F1E2579BEFB50

Владелец: ФЕДЕРАЛЬНАЯ СЛУЖБА ГОСУДАРСТВЕННОЙ

РЕГИСТРАЦИИ, КАДАСТРА И КАРТОГРАФИИ

Действителен: с 02.08.2024 по 26.10.2025

полное наименование должности

инициалы, фамилия

Земельный участок

вид объекта недвижимости

Лист № 3 раздела 3

Всего листов раздела 3: 15

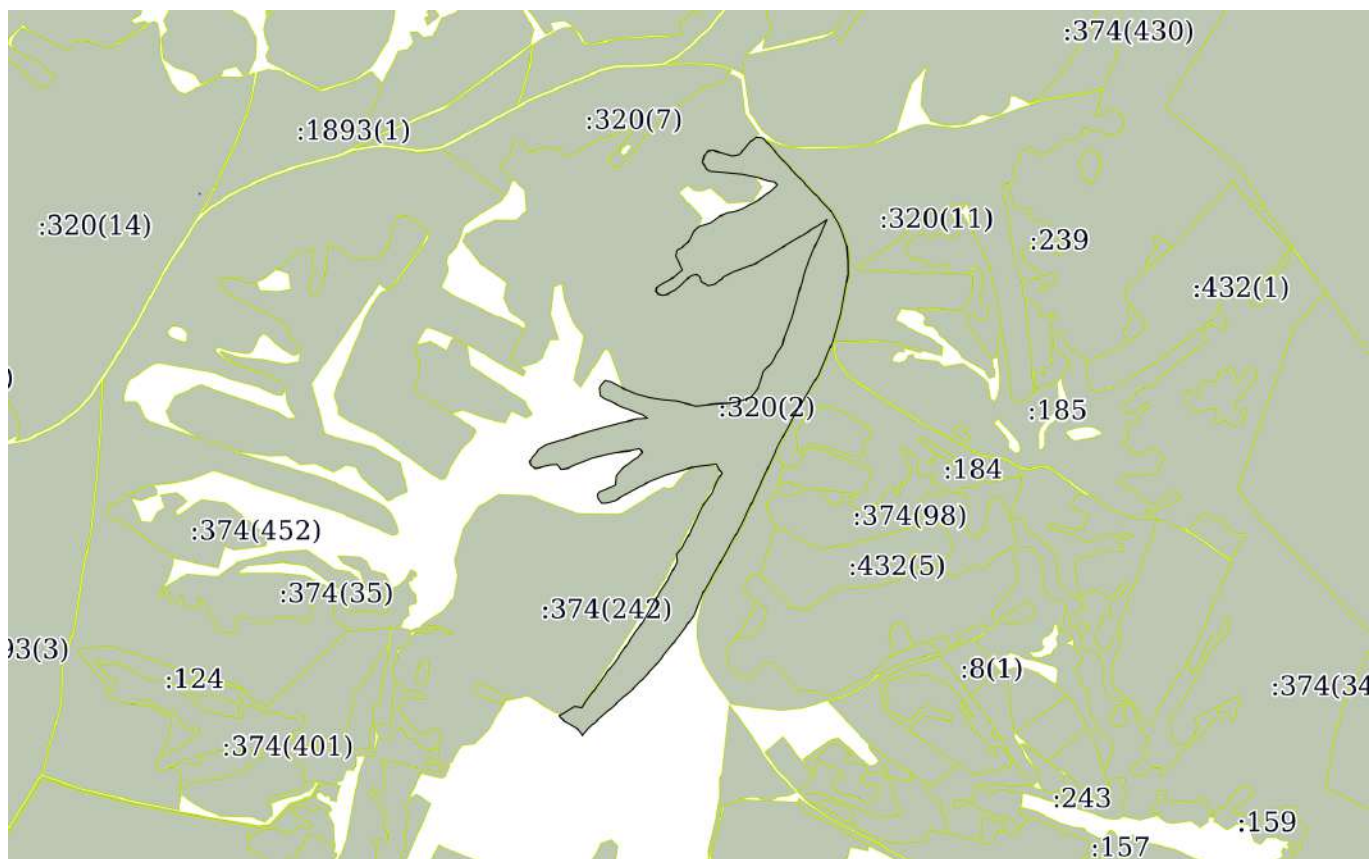
Всего разделов: 5

Всего листов выписки: 122

10.03.2025г. № КУВИ-001/2025-62500157

Кадастровый номер:

42:04:0213002:320



Масштаб 1:30000

Условные обозначения:

ДОКУМЕНТ ПОДПИСАН
ЭЛЕКТРОННОЙ ПОДПИСЬЮ

Сертификат: 009F0BDC181A023B64597F1E2579BEFB50

Владелец: ФЕДЕРАЛЬНАЯ СЛУЖБА ГОСУДАРСТВЕННОЙ
РЕГИСТРАЦИИ, КАДАСТРА И КАРТОГРАФИИ
Действителен: с 02.08.2024 по 26.10.2025

полное наименование должности

инициалы, фамилия

Земельный участок

вид объекта недвижимости

Лист № 4 раздела 3

Всего листов раздела 3: 15

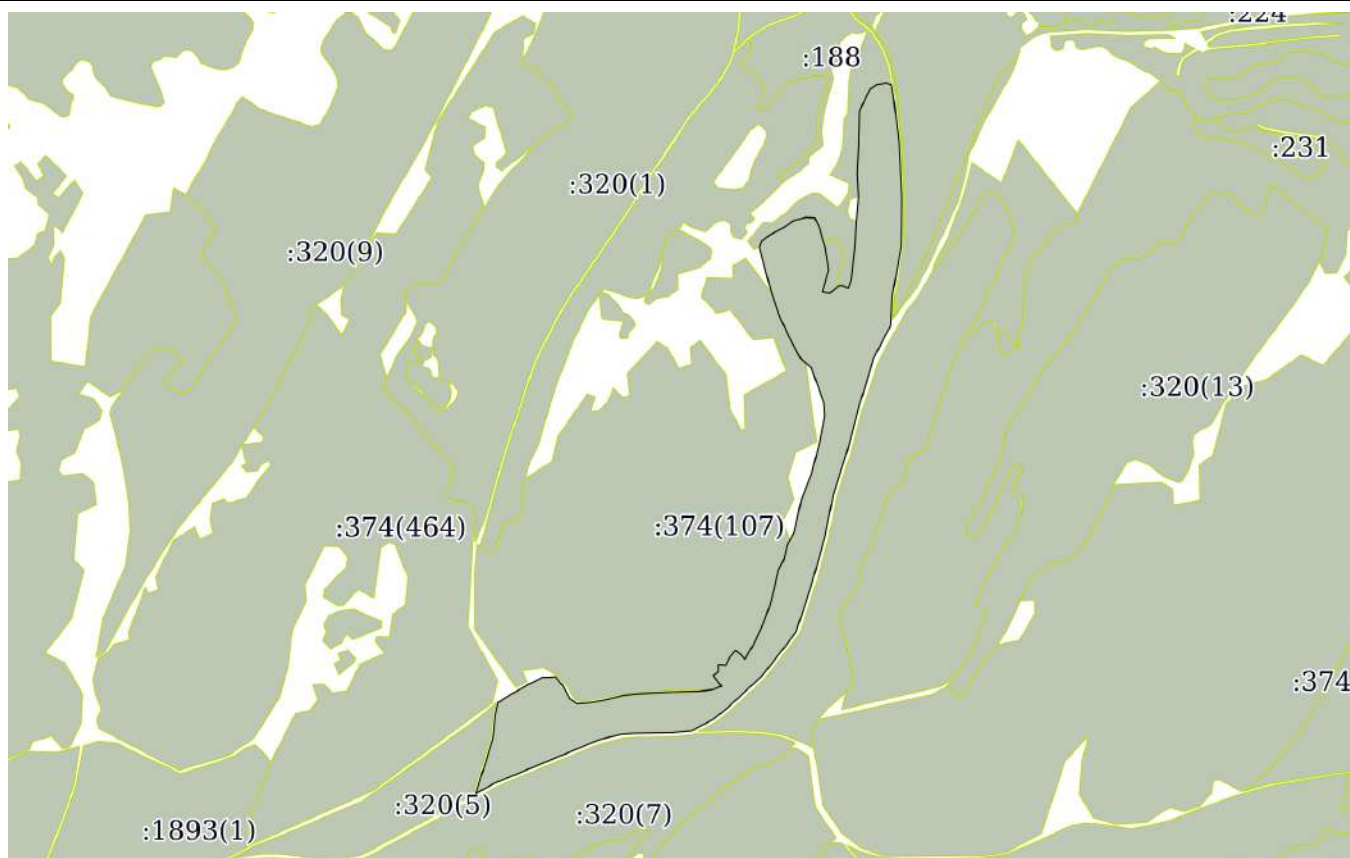
Всего разделов: 5

Всего листов выписки: 122

10.03.2025г. № КУВИ-001/2025-62500157

Кадастровый номер:

42:04:0213002:320



Масштаб 1:20000

Условные обозначения:

ДОКУМЕНТ ПОДПИСАН
ЭЛЕКТРОННОЙ ПОДПИСЬЮ

Сертификат: 009F0BDC181A023B64597F1E2579BEFB50

Владелец: ФЕДЕРАЛЬНАЯ СЛУЖБА ГОСУДАРСТВЕННОЙ

РЕГИСТРАЦИИ, КАДАСТРА И КАРТОГРАФИИ

Действителен: с 02.08.2024 по 26.10.2025

полное наименование должности

инициалы, фамилия

Земельный участок

вид объекта недвижимости

Лист № 5 раздела 3

Всего листов раздела 3: 15

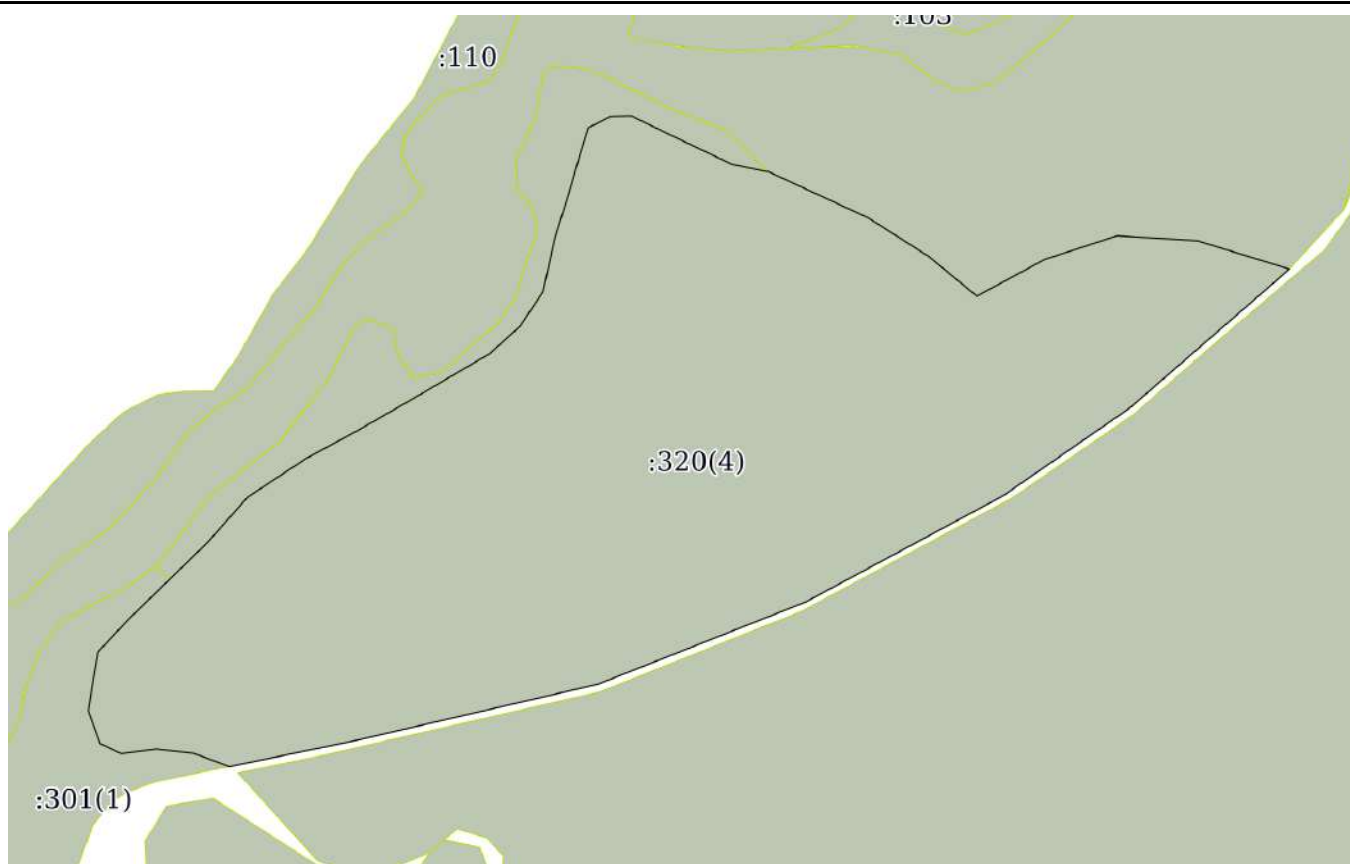
Всего разделов: 5

Всего листов выписки: 122

10.03.2025г. № КУВИ-001/2025-62500157

Кадастровый номер:

42:04:0213002:320



Масштаб 1:5000

Условные обозначения:



ДОКУМЕНТ ПОДПИСАН
ЭЛЕКТРОННОЙ ПОДПИСЬЮ

Сертификат: 009F0BDC181A023B64597F1E2579BEFB50

Владелец: ФЕДЕРАЛЬНАЯ СЛУЖБА ГОСУДАРСТВЕННОЙ
РЕГИСТРАЦИИ, КАДАСТРА И КАРТОГРАФИИ
Действителен: с 02.08.2024 по 26.10.2025

полное наименование должности

инициалы, фамилия

Земельный участок

вид объекта недвижимости

Лист № 6 раздела 3

Всего листов раздела 3: 15

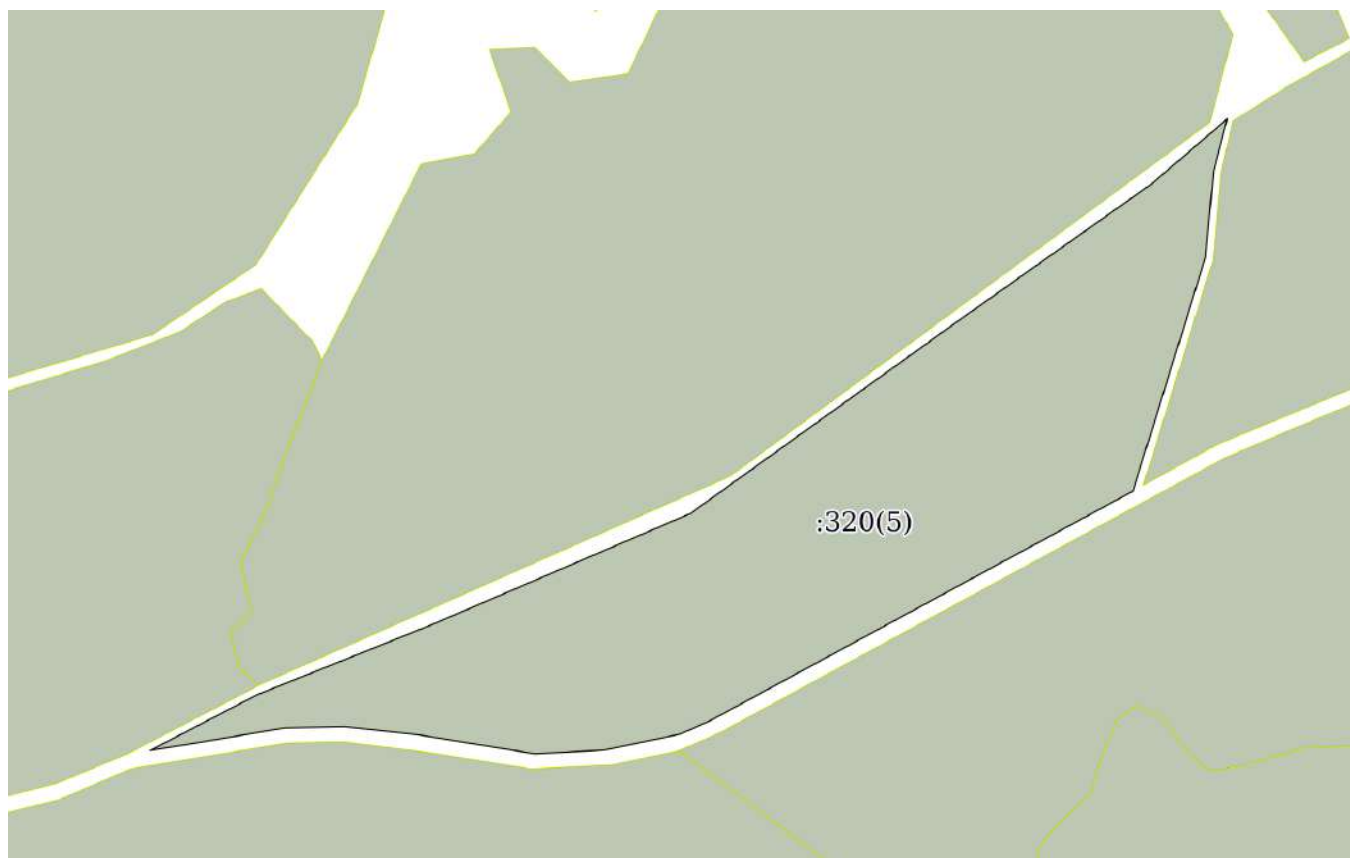
Всего разделов: 5

Всего листов выписки: 122

10.03.2025г. № КУВИ-001/2025-62500157

Кадастровый номер:

42:04:0213002:320



Масштаб 1:5000

Условные обозначения:

ДОКУМЕНТ ПОДПИСАН
ЭЛЕКТРОННОЙ ПОДПИСЬЮ

Сертификат: 009F0BDC181A023B64597F1E2579BEFB50

Владелец: ФЕДЕРАЛЬНАЯ СЛУЖБА ГОСУДАРСТВЕННОЙ

РЕГИСТРАЦИИ, КАДАСТРА И КАРТОГРАФИИ

Действителен: с 02.08.2024 по 26.10.2025

полное наименование должности

инициалы, фамилия

Земельный участок

вид объекта недвижимости

Лист № 7 раздела 3

Всего листов раздела 3: 15

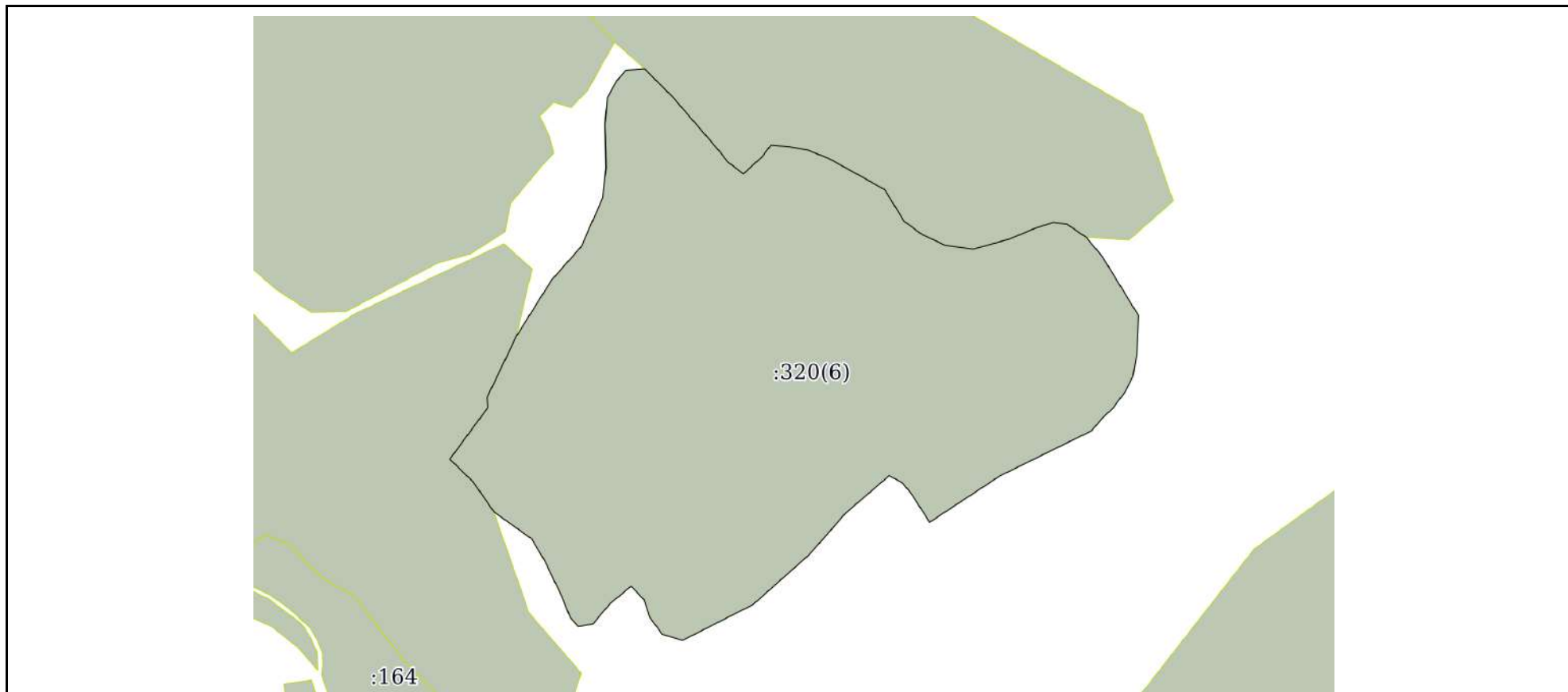
Всего разделов: 5

Всего листов выписки: 122

10.03.2025г. № КУВИ-001/2025-62500157

Кадастровый номер:

42:04:0213002:320



Масштаб 1:6000

Условные обозначения:

ДОКУМЕНТ ПОДПИСАН
ЭЛЕКТРОННОЙ ПОДПИСЬЮ

Сертификат: 009F0BDC181A023B64597F1E2579BEFB50

Владелец: ФЕДЕРАЛЬНАЯ СЛУЖБА ГОСУДАРСТВЕННОЙ
РЕГИСТРАЦИИ, КАДАСТРА И КАРТОГРАФИИ
Действителен: с 02.08.2024 по 26.10.2025

полное наименование должности

инициалы, фамилия

Земельный участок

вид объекта недвижимости

Лист № 8 раздела 3

Всего листов раздела 3: 15

Всего разделов: 5

Всего листов выписки: 122

10.03.2025г. № КУВИ-001/2025-62500157

Кадастровый номер:

42:04:0213002:320



Масштаб 1:8000

Условные обозначения:

ДОКУМЕНТ ПОДПИСАН
ЭЛЕКТРОННОЙ ПОДПИСЬЮ

Сертификат: 009F0BDC181A023B64597F1E2579BEFB50

Владелец: ФЕДЕРАЛЬНАЯ СЛУЖБА ГОСУДАРСТВЕННОЙ

РЕГИСТРАЦИИ, КАДАСТРА И КАРТОГРАФИИ

Действителен: с 02.08.2024 по 26.10.2025

полное наименование должности

инициалы, фамилия

Земельный участок

вид объекта недвижимости

Лист № 9 раздела 3

Всего листов раздела 3: 15

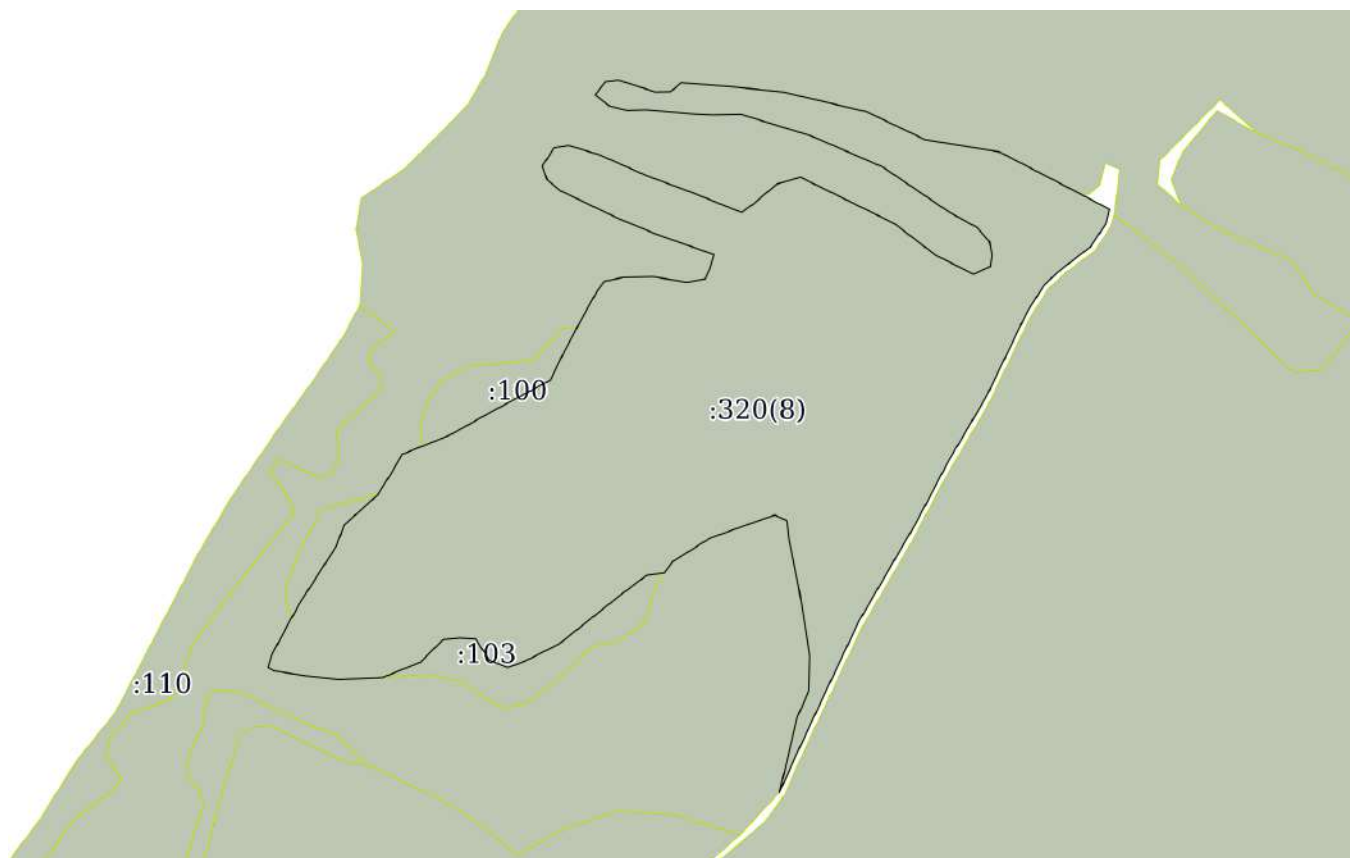
Всего разделов: 5

Всего листов выписки: 122

10.03.2025г. № КУВИ-001/2025-62500157

Кадастровый номер:

42:04:0213002:320



Масштаб 1:7000

Условные обозначения:

ДОКУМЕНТ ПОДПИСАН
ЭЛЕКТРОННОЙ ПОДПИСЬЮ

Сертификат: 009F0BDC181A023B64597F1E2579BEFB50

Владелец: ФЕДЕРАЛЬНАЯ СЛУЖБА ГОСУДАРСТВЕННОЙ
РЕГИСТРАЦИИ, КАДАСТРА И КАРТОГРАФИИ
Действителен: с 02.08.2024 по 26.10.2025

полное наименование должности

инициалы, фамилия

Земельный участок

вид объекта недвижимости

Лист № 10 раздела 3

Всего листов раздела 3: 15

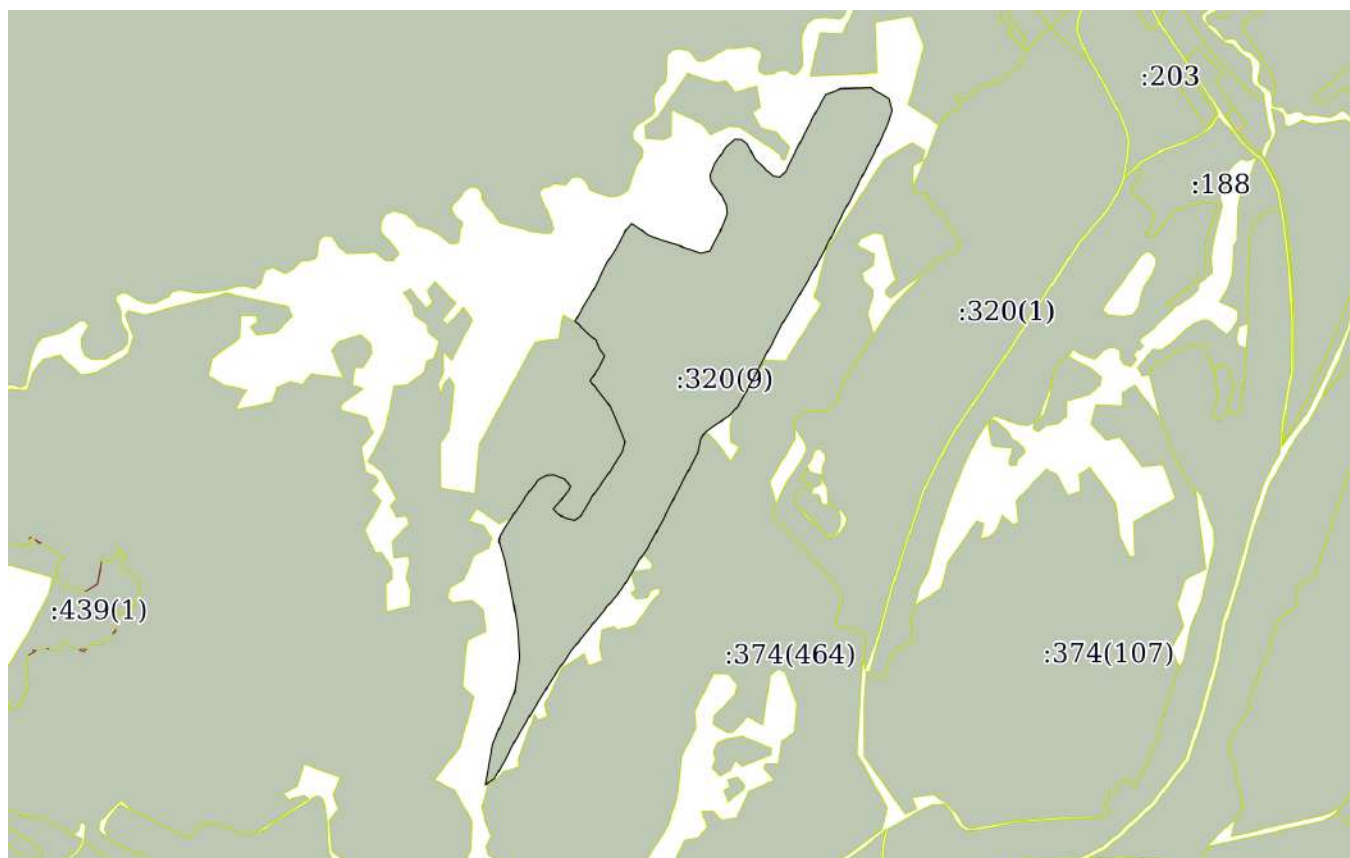
Всего разделов: 5

Всего листов выписки: 122

10.03.2025г. № КУВИ-001/2025-62500157

Кадастровый номер:

42:04:0213002:320



Масштаб 1:20000

Условные обозначения:

ДОКУМЕНТ ПОДПИСАН
ЭЛЕКТРОННОЙ ПОДПИСЬЮ

Сертификат: 009F0BDC181A023B64597F1E2579BEFB50

Владелец: ФЕДЕРАЛЬНАЯ СЛУЖБА ГОСУДАРСТВЕННОЙ

РЕГИСТРАЦИИ, КАДАСТРА И КАРТОГРАФИИ

Действителен: с 02.08.2024 по 26.10.2025

полное наименование должности

инициалы, фамилия

Земельный участок

вид объекта недвижимости

Лист № 11 раздела 3

Всего листов раздела 3: 15

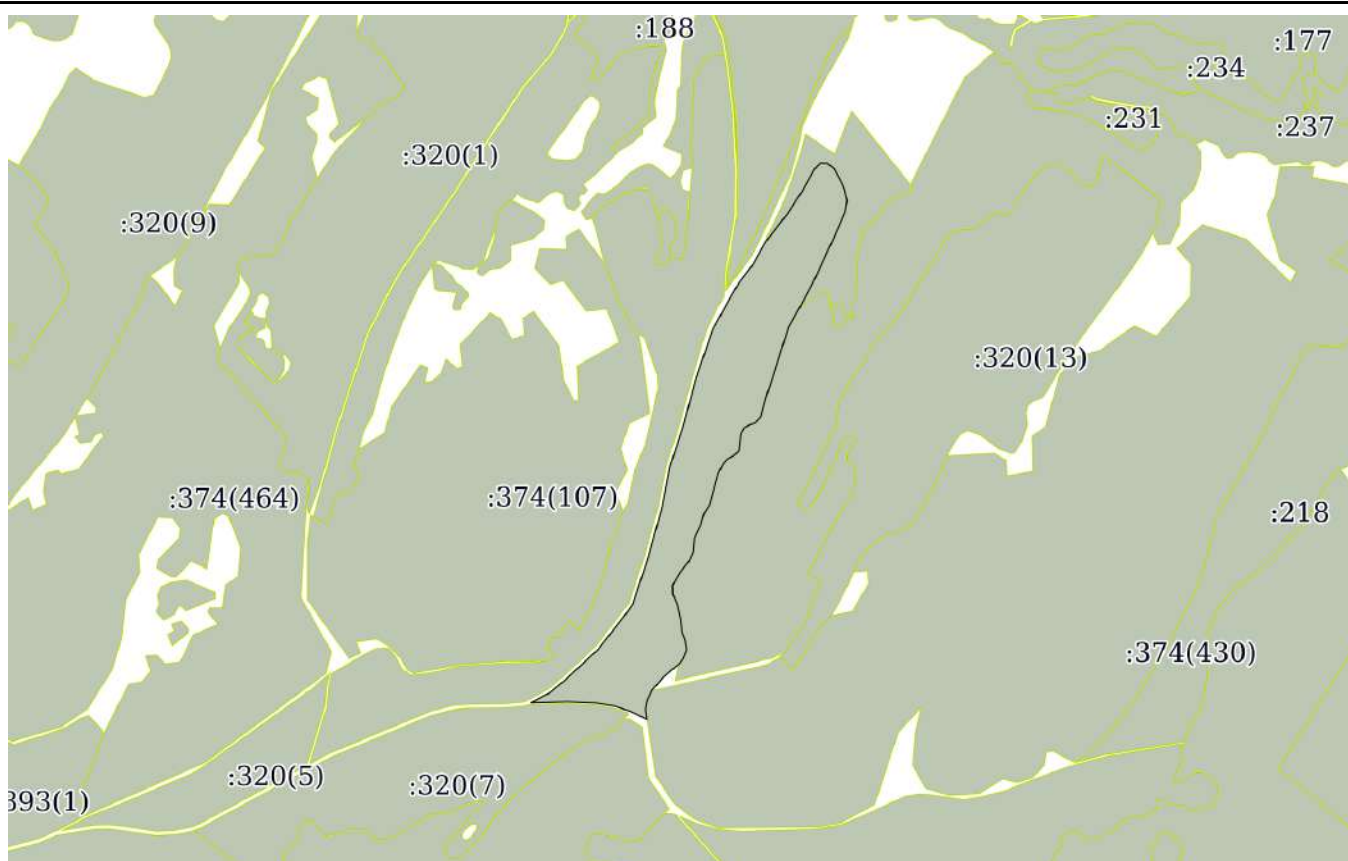
Всего разделов: 5

Всего листов выписки: 122

10.03.2025г. № КУВИ-001/2025-62500157

Кадастровый номер:

42:04:0213002:320



Масштаб 1:20000

Условные обозначения:

ДОКУМЕНТ ПОДПИСАН
ЭЛЕКТРОННОЙ ПОДПИСЬЮ

Сертификат: 009F0BDC181A023B64597F1E2579BEFB50

Владелец: ФЕДЕРАЛЬНАЯ СЛУЖБА ГОСУДАРСТВЕННОЙ

РЕГИСТРАЦИИ, КАДАСТРА И КАРТОГРАФИИ

Действителен: с 02.08.2024 по 26.10.2025

полное наименование должности

инициалы, фамилия

Земельный участок

вид объекта недвижимости

Лист № 12 раздела 3

Всего листов раздела 3: 15

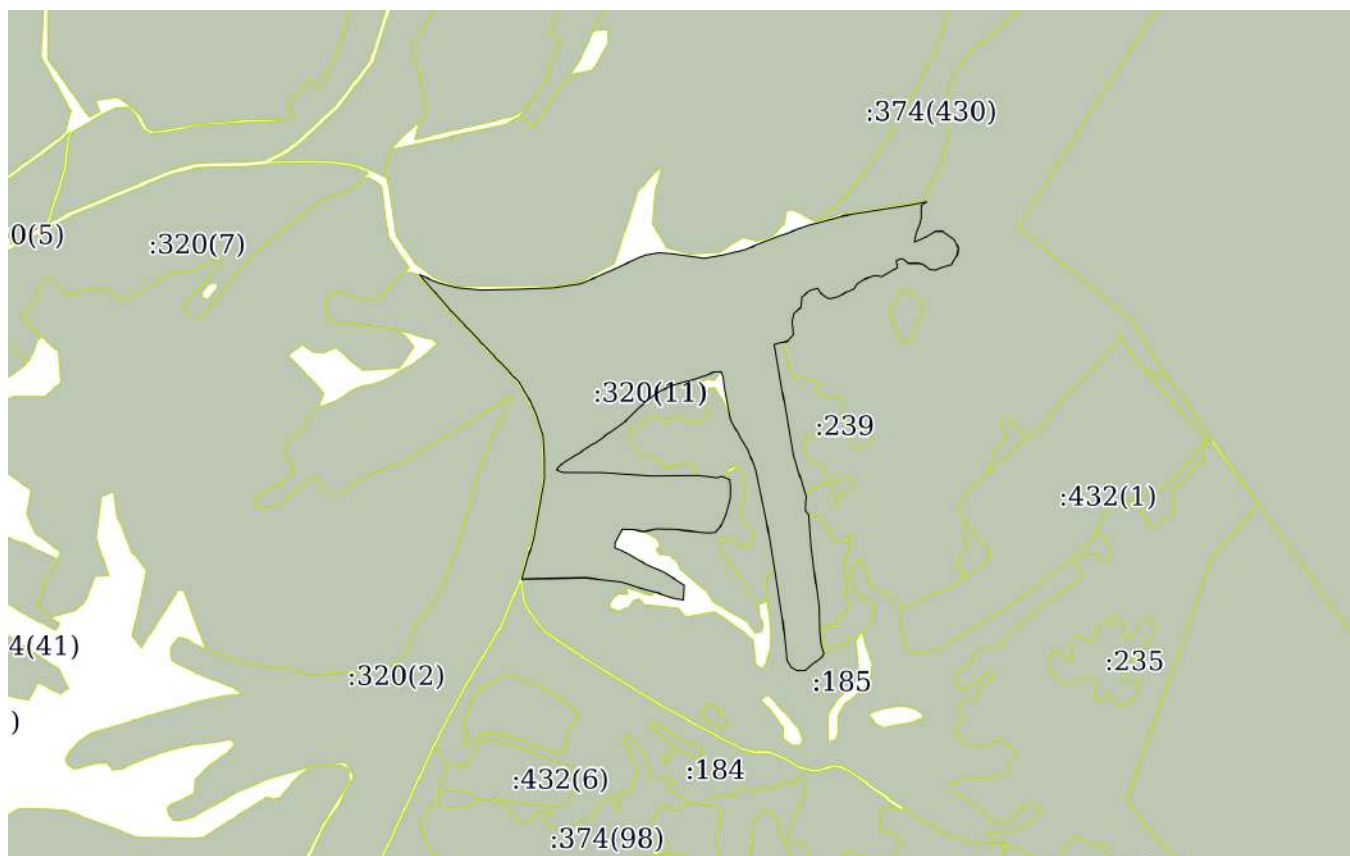
Всего разделов: 5

Всего листов выписки: 122

10.03.2025г. № КУВИ-001/2025-62500157

Кадастровый номер:

42:04:0213002:320



Масштаб 1:20000

Условные обозначения:

ДОКУМЕНТ ПОДПИСАН
ЭЛЕКТРОННОЙ ПОДПИСЬЮ

Сертификат: 009F0BDC181A023B64597F1E2579BEFB50

Владелец: ФЕДЕРАЛЬНАЯ СЛУЖБА ГОСУДАРСТВЕННОЙ

РЕГИСТРАЦИИ, КАДАСТРА И КАРТОГРАФИИ

Действителен: с 02.08.2024 по 26.10.2025

полное наименование должности

инициалы, фамилия

Земельный участок

вид объекта недвижимости

Лист № 13 раздела 3

Всего листов раздела 3: 15

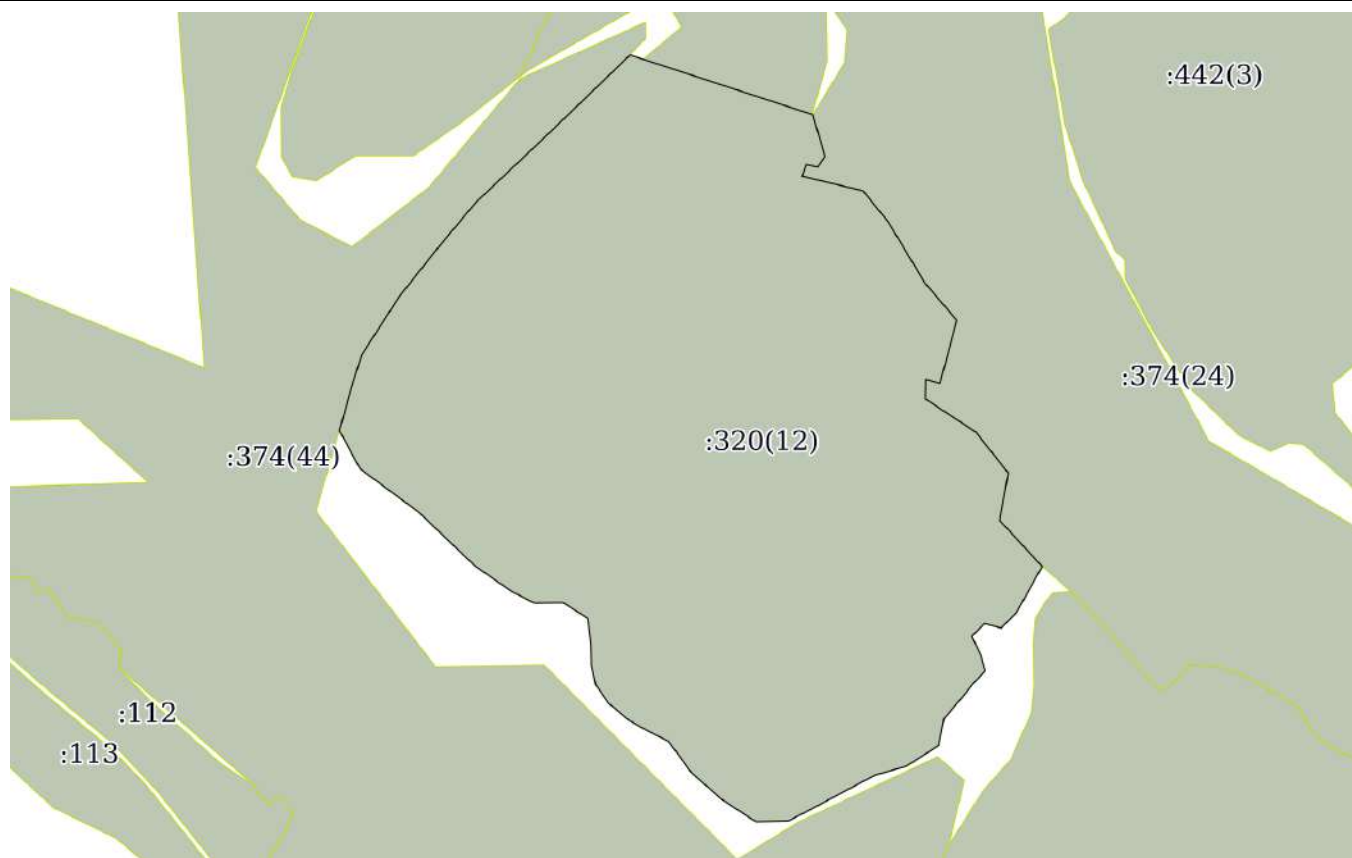
Всего разделов: 5

Всего листов выписки: 122

10.03.2025г. № КУВИ-001/2025-62500157

Кадастровый номер:

42:04:0213002:320



Масштаб 1:8000

Условные обозначения:

ДОКУМЕНТ ПОДПИСАН
ЭЛЕКТРОННОЙ ПОДПИСЬЮ

Сертификат: 009F0BDC181A023B64597F1E2579BEFB50

Владелец: ФЕДЕРАЛЬНАЯ СЛУЖБА ГОСУДАРСТВЕННОЙ
РЕГИСТРАЦИИ, КАДАСТРА И КАРТОГРАФИИ
Действителен: с 02.08.2024 по 26.10.2025

полное наименование должности

инициалы, фамилия

Земельный участок

вид объекта недвижимости

Лист № 14 раздела 3

Всего листов раздела 3: 15

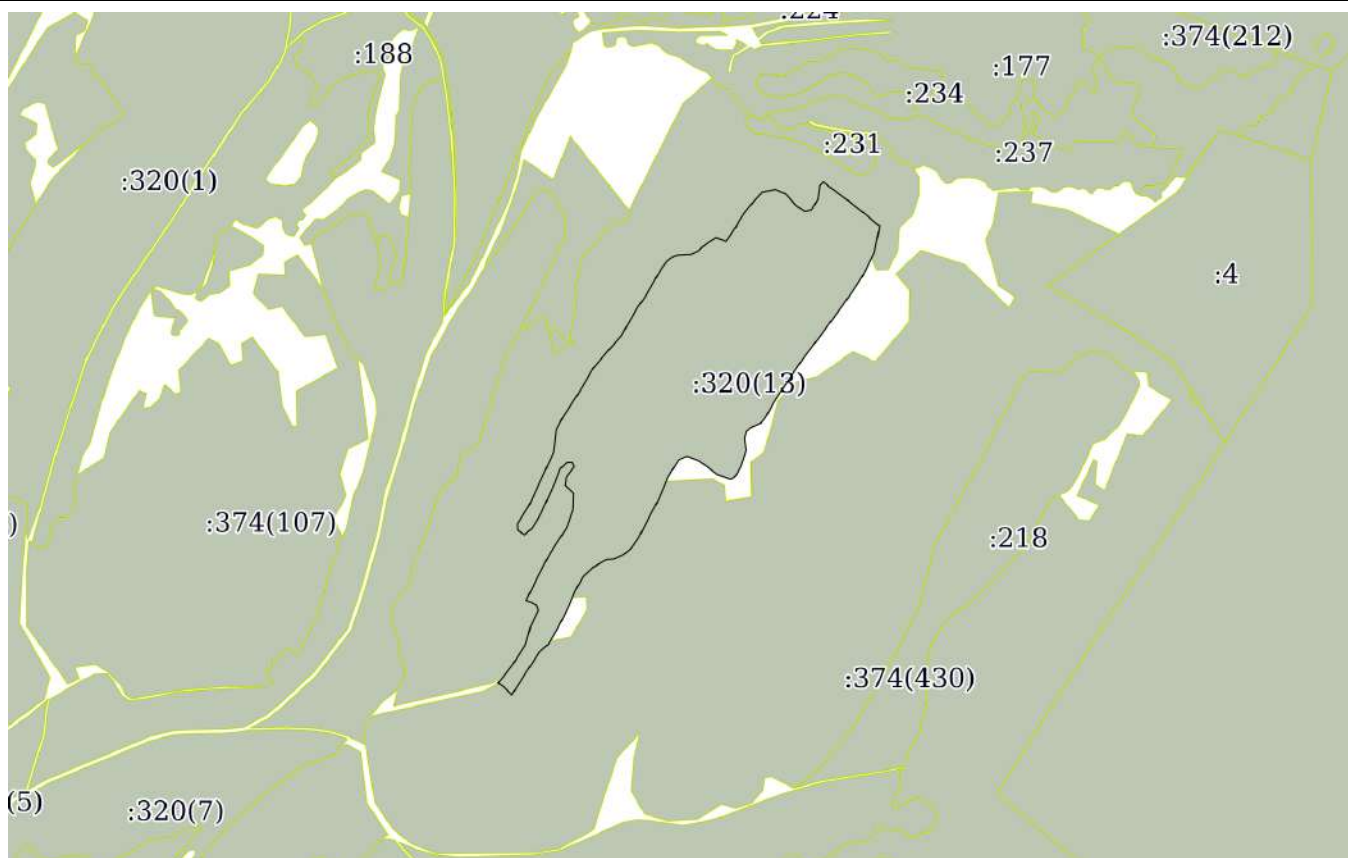
Всего разделов: 5

Всего листов выписки: 122

10.03.2025г. № КУВИ-001/2025-62500157

Кадастровый номер:

42:04:0213002:320



Масштаб 1:20000

Условные обозначения:

ДОКУМЕНТ ПОДПИСАН
ЭЛЕКТРОННОЙ ПОДПИСЬЮ

Сертификат: 009F0BDC181A023B64597F1E2579BEFB50

Владелец: ФЕДЕРАЛЬНАЯ СЛУЖБА ГОСУДАРСТВЕННОЙ
РЕГИСТРАЦИИ, КАДАСТРА И КАРТОГРАФИИ
Действителен: с 02.08.2024 по 26.10.2025

полное наименование должности

инициалы, фамилия

Земельный участок

вид объекта недвижимости

Лист № 15 раздела 3

Всего листов раздела 3: 15

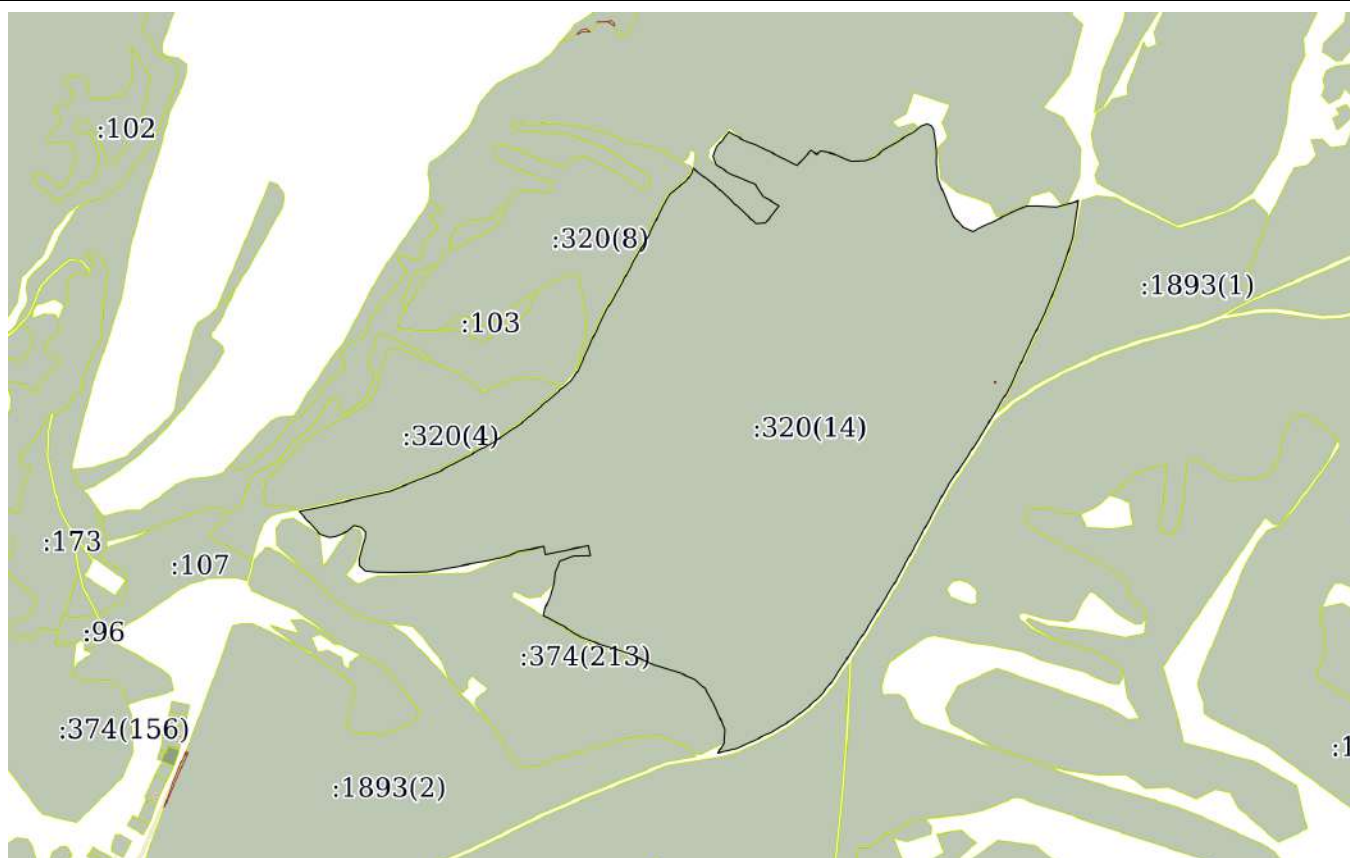
Всего разделов: 5

Всего листов выписки: 122

10.03.2025г. № КУВИ-001/2025-62500157

Кадастровый номер:

42:04:0213002:320



Масштаб 1:20000

Условные обозначения:

ДОКУМЕНТ ПОДПИСАН
ЭЛЕКТРОННОЙ ПОДПИСЬЮ

Сертификат: 009F0BDC181A023B64597F1E2579BEFB50

Владелец: ФЕДЕРАЛЬНАЯ СЛУЖБА ГОСУДАРСТВЕННОЙ

РЕГИСТРАЦИИ, КАДАСТРА И КАРТОГРАФИИ

Действителен: с 02.08.2024 по 26.10.2025

полное наименование должности

инициалы, фамилия

Выписка из Единого государственного реестра недвижимости об объекте недвижимости

Описание местоположения земельного участка

Земельный участок			
вид объекта недвижимости			
Лист № 1 раздела 3.1	Всего листов раздела 3.1: 53	Всего разделов: 5	Всего листов выписки: 122
10.03.2025г. № КУВИ-001/2025-62500157			
Кадастровый номер:		42:04:0213002:320	

Описание местоположения границ земельного участка							
№ п/п	Номер точки		Дирекционный угол	Горизонтальное проложение, м	Описание закрепления на местности	Кадастровые номера смежных участков	Сведения об адресах правообладателей смежных земельных участков
	начальная	конечная					
1	2	3	4	5	6	7	8
1	1.1.1	1.1.2	26°58.8'	28.43	данные отсутствуют	данные отсутствуют	данные отсутствуют
2	1.1.2	1.1.3	23°54.8'	75.66	данные отсутствуют	данные отсутствуют	данные отсутствуют
3	1.1.3	1.1.4	21°39.8'	40.82	данные отсутствуют	данные отсутствуют	данные отсутствуют
4	1.1.4	1.1.5	19°42.1'	34.62	данные отсутствуют	данные отсутствуют	данные отсутствуют
5	1.1.5	1.1.6	39°11.0'	35.23	данные отсутствуют	42:04:0000000:374(180)	данные отсутствуют
6	1.1.6	1.1.7	63°1.5'	33.11	данные отсутствуют	42:04:0000000:374(180)	данные отсутствуют
7	1.1.7	1.1.8	30°4.7'	14.66	данные отсутствуют	42:04:0000000:374(180)	данные отсутствуют
8	1.1.8	1.1.9	320°59.5'	22.08	данные отсутствуют	42:04:0000000:374(180)	данные отсутствуют
9	1.1.9	1.1.10	46°55.9'	13.43	данные отсутствуют	42:04:0000000:374(180)	данные отсутствуют
10	1.1.10	1.1.11	137°47.9'	9.71	данные отсутствуют	42:04:0000000:374(180)	данные отсутствуют
11	1.1.11	1.1.12	110°35.3'	18.85	данные отсутствуют	42:04:0000000:374(180)	данные отсутствуют
12	1.1.12	1.1.13	32°51.7'	31.81	данные отсутствуют	42:04:0000000:374(180)	данные отсутствуют
13	1.1.13	1.1.14	65°36.0'	59.55	данные отсутствуют	42:04:0000000:374(180)	данные отсутствуют
14	1.1.14	1.1.15	167°28.3'	13.37	данные отсутствуют	42:04:0000000:374(180)	данные отсутствуют
15	1.1.15	1.1.16	33°7.8'	18.74	данные отсутствуют	42:04:0000000:374(180)	данные отсутствуют
16	1.1.16	1.1.17	65°19.2'	21.08	данные отсутствуют	42:04:0000000:374(180)	данные отсутствуют
17	1.1.17	1.1.18	47°24.6'	52.63	данные отсутствуют	42:04:0000000:374(180)	данные отсутствуют
18	1.1.18	1.1.19	20°23.9'	34.06	данные отсутствуют	42:04:0000000:374(180)	данные отсутствуют
19	1.1.19	1.1.20	83°9.4'	0.25	данные отсутствуют	42:04:0213002:151, 42:04:0213002:191, 42:04:0000000:374(180)	данные отсутствуют
20	1.1.20	1.1.21	45°14.6'	90.16	данные отсутствуют	42:04:0213002:151, 42:04:0213002:191	данные отсутствуют



ДОКУМЕНТ ПОДПИСАН
ЭЛЕКТРОННОЙ ПОДПИСЬЮ

Сертификат: 009F0BDC181A023B64597F1E2579BEFB50

Владелец: ФЕДЕРАЛЬНАЯ СЛУЖБА ГОСУДАРСТВЕННОЙ

РЕГИСТРАЦИИ, КАДАСТРА И КАРТОГРАФИИ

Действителен: с 02.08.2024 по 26.10.2025

полное наименование должности

инициалы, фамилия

Земельный участок

вид объекта недвижимости

Лист № 2 раздела 3.1

Всего листов раздела 3.1: 53

Всего разделов: 5

Всего листов выписки: 122

10.03.2025г. № КУВИ-001/2025-62500157

Кадастровый номер:

42:04:0213002:320

1	2	3	4	5	6	7	8
21	1.1.21	1.1.22	130°54.7'	57.34	данные отсутствуют	42:04:0213002:192	данные отсутствуют
22	1.1.22	1.1.23	132°51.4'	50.49	данные отсутствуют	42:04:0213002:192	данные отсутствуют
23	1.1.23	1.1.24	124°16.6'	33.1	данные отсутствуют	42:04:0213002:192	данные отсутствуют
24	1.1.24	1.1.25	150°31.7'	89.45	данные отсутствуют	данные отсутствуют	данные отсутствуют
25	1.1.25	1.1.26	152°33.4'	80.22	данные отсутствуют	данные отсутствуют	данные отсутствуют
26	1.1.26	1.1.27	157°34.4'	35.39	данные отсутствуют	данные отсутствуют	данные отсутствуют
27	1.1.27	1.1.28	166°0.2'	31.79	данные отсутствуют	данные отсутствуют	данные отсутствуют
28	1.1.28	1.1.29	185°1.9'	42.76	данные отсутствуют	данные отсутствуют	данные отсутствуют
29	1.1.29	1.1.30	190°33.7'	68.96	данные отсутствуют	данные отсутствуют	данные отсутствуют
30	1.1.30	1.1.31	205°35.8'	38.12	данные отсутствуют	данные отсутствуют	данные отсутствуют
31	1.1.31	1.1.32	211°43.2'	50.67	данные отсутствуют	данные отсутствуют	данные отсутствуют
32	1.1.32	1.1.33	220°35.0'	111.4	данные отсутствуют	данные отсутствуют	данные отсутствуют
33	1.1.33	1.1.34	213°44.0'	185.56	данные отсутствуют	данные отсутствуют	данные отсутствуют
34	1.1.34	1.1.35	212°12.2'	148.63	данные отсутствуют	данные отсутствуют	данные отсутствуют
35	1.1.35	1.1.36	214°8.3'	94.46	данные отсутствуют	данные отсутствуют	данные отсутствуют
36	1.1.36	1.1.37	214°25.7'	161.92	данные отсутствуют	данные отсутствуют	данные отсутствуют
37	1.1.37	1.1.38	210°20.6'	60.45	данные отсутствуют	данные отсутствуют	данные отсутствуют
38	1.1.38	1.1.39	206°54.8'	131.6	данные отсутствуют	данные отсутствуют	данные отсутствуют
39	1.1.39	1.1.40	198°26.6'	142.33	данные отсутствуют	данные отсутствуют	данные отсутствуют
40	1.1.40	1.1.41	197°43.2'	128.5	данные отсутствуют	данные отсутствуют	данные отсутствуют
41	1.1.41	1.1.42	195°44.0'	156.85	данные отсутствуют	данные отсутствуют	данные отсутствуют
42	1.1.42	1.1.43	201°12.8'	81.86	данные отсутствуют	данные отсутствуют	данные отсутствуют
43	1.1.43	1.1.44	349°19.9'	28.41	данные отсутствуют	данные отсутствуют	данные отсутствуют
44	1.1.44	1.1.45	8°37.1'	33.83	данные отсутствуют	42:04:0000000:374(464)	данные отсутствуют
45	1.1.45	1.1.46	355°49.7'	32.03	данные отсутствуют	42:04:0000000:374(464)	данные отсутствуют
46	1.1.46	1.1.47	309°6.1'	18.23	данные отсутствуют	42:04:0000000:374(464)	данные отсутствуют
47	1.1.47	1.1.48	288°7.3'	21.38	данные отсутствуют	42:04:0000000:374(464)	данные отсутствуют
48	1.1.48	1.1.49	275°34.2'	25.86	данные отсутствуют	42:04:0000000:374(464)	данные отсутствуют
49	1.1.49	1.1.50	300°41.3'	18.91	данные отсутствуют	42:04:0000000:374(464)	данные отсутствуют



ДОКУМЕНТ ПОДПИСАН
ЭЛЕКТРОННОЙ ПОДПИСЬЮ

Сертификат: 009F0BDC181A023B64597F1E2579BEFB50

Владелец: ФЕДЕРАЛЬНАЯ СЛУЖБА ГОСУДАРСТВЕННОЙ

РЕГИСТРАЦИИ, КАДАСТРА И КАРТОГРАФИИ

Действителен: с 02.08.2024 по 26.10.2025

полное наименование должности

инициалы, фамилия

Земельный участок

вид объекта недвижимости

Лист № 3 раздела 3.1

Всего листов раздела 3.1: 53

Всего разделов: 5

Всего листов выписки: 122

10.03.2025г. № КУВИ-001/2025-62500157

Кадастровый номер:

42:04:0213002:320

1	2	3	4	5	6	7	8
50	1.1.50	1.1.51	10°2.1'	25.83	данные отсутствуют	42:04:0000000:374(464)	данные отсутствуют
51	1.1.51	1.1.52	20°21.5'	37.31	данные отсутствуют	42:04:0000000:374(464)	данные отсутствуют
52	1.1.52	1.1.53	353°51.4'	23.74	данные отсутствуют	42:04:0000000:374(464)	данные отсутствуют
53	1.1.53	1.1.54	323°34.6'	35.76	данные отсутствуют	42:04:0000000:374(464)	данные отсутствуют
54	1.1.54	1.1.55	317°39.4'	73.1	данные отсутствуют	42:04:0000000:374(464)	данные отсутствуют
55	1.1.55	1.1.56	319°31.0'	80.02	данные отсутствуют	42:04:0000000:374(464)	данные отсутствуют
56	1.1.56	1.1.57	313°55.1'	41.95	данные отсутствуют	42:04:0000000:374(464)	данные отсутствуют
57	1.1.57	1.1.58	315°6.1'	28.05	данные отсутствуют	42:04:0000000:374(464)	данные отсутствуют
58	1.1.58	1.1.59	334°35.9'	24.69	данные отсутствуют	42:04:0000000:374(464)	данные отсутствуют
59	1.1.59	1.1.60	21°38.8'	25.56	данные отсутствуют	42:04:0000000:374(464)	данные отсутствуют
60	1.1.60	1.1.61	24°38.4'	59.65	данные отсутствуют	данные отсутствуют	данные отсутствуют
61	1.1.61	1.1.62	35°43.3'	63.01	данные отсутствуют	данные отсутствуют	данные отсутствуют
62	1.1.62	1.1.63	24°16.3'	28.17	данные отсутствуют	данные отсутствуют	данные отсутствуют
63	1.1.63	1.1.64	29°33.1'	15.79	данные отсутствуют	данные отсутствуют	данные отсутствуют
64	1.1.64	1.1.65	345°6.7'	17.94	данные отсутствуют	данные отсутствуют	данные отсутствуют
65	1.1.65	1.1.66	326°32.2'	30.05	данные отсутствуют	данные отсутствуют	данные отсутствуют
66	1.1.66	1.1.67	330°42.0'	15.65	данные отсутствуют	данные отсутствуют	данные отсутствуют
67	1.1.67	1.1.68	331°48.6'	14.03	данные отсутствуют	42:04:0000000:374(464)	данные отсутствуют
68	1.1.68	1.1.69	26°25.7'	20.76	данные отсутствуют	42:04:0000000:374(464)	данные отсутствуют
69	1.1.69	1.1.70	51°45.5'	17.55	данные отсутствуют	42:04:0000000:374(464)	данные отсутствуют
70	1.1.70	1.1.71	61°49.3'	10.48	данные отсутствуют	42:04:0000000:374(464)	данные отсутствуют
71	1.1.71	1.1.72	91°12.0'	39.65	данные отсутствуют	42:04:0000000:374(464)	данные отсутствуют
72	1.1.72	1.1.73	76°19.7'	27.46	данные отсутствуют	42:04:0000000:374(464)	данные отсутствуют
73	1.1.73	1.1.74	34°47.5'	35.51	данные отсутствуют	42:04:0000000:374(464)	данные отсутствуют
74	1.1.74	1.1.75	22°30.4'	49.53	данные отсутствуют	42:04:0000000:374(464)	данные отсутствуют
75	1.1.75	1.1.76	31°7.9'	47.52	данные отсутствуют	42:04:0000000:374(464)	данные отсутствуют
76	1.1.76	1.1.77	31°30.5'	58.17	данные отсутствуют	42:04:0000000:374(464)	данные отсутствуют
77	1.1.77	1.1.78	32°12.0'	42.45	данные отсутствуют	42:04:0000000:374(464)	данные отсутствуют
78	1.1.78	1.1.79	33°5.8'	67.67	данные отсутствуют	данные отсутствуют	данные отсутствуют



ДОКУМЕНТ ПОДПИСАН
ЭЛЕКТРОННОЙ ПОДПИСЬЮ

Сертификат: 009F0BDC181A023B64597F1E2579BEFB50

Владелец: ФЕДЕРАЛЬНАЯ СЛУЖБА ГОСУДАРСТВЕННОЙ

РЕГИСТРАЦИИ, КАДАСТРА И КАРТОГРАФИИ

Действителен: с 02.08.2024 по 26.10.2025

полное наименование должности

инициалы, фамилия

Земельный участок

вид объекта недвижимости

Лист № 4 раздела 3.1

Всего листов раздела 3.1: 53

Всего разделов: 5

Всего листов выписки: 122

10.03.2025г. № КУВИ-001/2025-62500157

Кадастровый номер:

42:04:0213002:320

1	2	3	4	5	6	7	8
79	1.1.79	1.1.80	38°42.1'	40.86	данные отсутствуют	данные отсутствуют	данные отсутствуют
80	1.1.80	1.1.81	45°47.0'	41.34	данные отсутствуют	данные отсутствуют	данные отсутствуют
81	1.1.81	1.1.82	41°25.6'	54.47	данные отсутствуют	данные отсутствуют	данные отсутствуют
82	1.1.82	1.1.83	47°41.6'	62.58	данные отсутствуют	42:04:0000000:374(464)	данные отсутствуют
83	1.1.83	1.1.84	64°40.6'	20.83	данные отсутствуют	42:04:0000000:374(464)	данные отсутствуют
84	1.1.84	1.1.85	64°45.6'	16.63	данные отсутствуют	42:04:0000000:374(464)	данные отсутствуют
85	1.1.85	1.1.86	55°29.4'	23.07	данные отсутствуют	42:04:0000000:374(464)	данные отсутствуют
86	1.1.86	1.1.87	15°45.5'	19.3	данные отсутствуют	42:04:0000000:374(464)	данные отсутствуют
87	1.1.87	1.1.88	319°28.6'	20.75	данные отсутствуют	42:04:0000000:374(464)	данные отсутствуют
88	1.1.88	1.1.89	325°25.5'	33.22	данные отсутствуют	42:04:0000000:374(464)	данные отсутствуют
89	1.1.89	1.1.90	330°58.6'	36.71	данные отсутствуют	42:04:0000000:374(464)	данные отсутствуют
90	1.1.90	1.1.91	306°43.7'	35.53	данные отсутствуют	42:04:0000000:374(464)	данные отсутствуют
91	1.1.91	1.1.92	337°4.6'	31.4	данные отсутствуют	42:04:0000000:374(464)	данные отсутствуют
92	1.1.92	1.1.93	270°11.9'	31.85	данные отсутствуют	42:04:0000000:374(464)	данные отсутствуют
93	1.1.93	1.1.1	344°2.8'	21.9	данные отсутствуют	42:04:0000000:374(464)	данные отсутствуют
94	1.2.94	1.2.95	118°32.7'	21.62	данные отсутствуют	42:04:0000000:374(141)	данные отсутствуют
95	1.2.95	1.2.96	119°5.3'	8.43	данные отсутствуют	42:04:0000000:374(141)	данные отсутствуют
96	1.2.96	1.2.97	191°18.6'	0.2	данные отсутствуют	42:04:0000000:374(141)	данные отсутствуют
97	1.2.97	1.2.98	233°52.2'	10.68	данные отсутствуют	42:04:0000000:374(141)	данные отсутствуют
98	1.2.98	1.2.99	235°2.8'	7.3	данные отсутствуют	42:04:0000000:374(141)	данные отсутствуют
99	1.2.99	1.2.100	253°42.2'	4.49	данные отсутствуют	42:04:0000000:374(141)	данные отсутствуют
100	1.2.100	1.2.101	255°36.4'	17.9	данные отсутствуют	42:04:0000000:374(141)	данные отсутствуют
101	1.2.101	1.2.102	196°40.8'	17.35	данные отсутствуют	42:04:0000000:374(141)	данные отсутствуют
102	1.2.102	1.2.103	170°17.6'	23.13	данные отсутствуют	42:04:0000000:374(141)	данные отсутствуют
103	1.2.103	1.2.104	144°36.9'	11.81	данные отсутствуют	42:04:0000000:374(141)	данные отсутствуют
104	1.2.104	1.2.105	145°12.6'	14.16	данные отсутствуют	42:04:0000000:374(141)	данные отсутствуют
105	1.2.105	1.2.106	130°42.2'	36.8	данные отсутствуют	42:04:0000000:374(141)	данные отсутствуют
106	1.2.106	1.2.107	135°6.4'	26.69	данные отсутствуют	42:04:0000000:374(141)	данные отсутствуют
107	1.2.107	1.2.108	135°23.2'	17.83	данные отсутствуют	42:04:0000000:374(141)	данные отсутствуют



ДОКУМЕНТ ПОДПИСАН
ЭЛЕКТРОННОЙ ПОДПИСЬЮ

Сертификат: 009F0BDC181A023B64597F1E2579BEFB50

Владелец: ФЕДЕРАЛЬНАЯ СЛУЖБА ГОСУДАРСТВЕННОЙ

РЕГИСТРАЦИИ, КАДАСТРА И КАРТОГРАФИИ

Действителен: с 02.08.2024 по 26.10.2025

полное наименование должности

инициалы, фамилия

Земельный участок

вид объекта недвижимости

Лист № 5 раздела 3.1

Всего листов раздела 3.1: 53

Всего разделов: 5

Всего листов выписки: 122

10.03.2025г. № КУВИ-001/2025-62500157

Кадастровый номер:

42:04:0213002:320

1	2	3	4	5	6	7	8
108	1.2.108	1.2.109	136°15.4'	10.31	данные отсутствуют	42:04:0000000:374(141)	данные отсутствуют
109	1.2.109	1.2.110	84°8.9'	21.87	данные отсутствуют	42:04:0000000:374(141)	данные отсутствуют
110	1.2.110	1.2.111	48°30.2'	19.44	данные отсутствуют	данные отсутствуют	данные отсутствуют
111	1.2.111	1.2.112	36°0.4'	20.85	данные отсутствуют	данные отсутствуют	данные отсутствуют
112	1.2.112	1.2.113	15°21.8'	17.7	данные отсутствуют	данные отсутствуют	данные отсутствуют
113	1.2.113	1.2.114	322°58.0'	21.73	данные отсутствуют	данные отсутствуют	данные отсутствуют
114	1.2.114	1.2.115	300°35.1'	18.18	данные отсутствуют	данные отсутствуют	данные отсутствуют
115	1.2.115	1.2.116	300°55.1'	26.16	данные отсутствуют	42:04:0000000:374(141)	данные отсутствуют
116	1.2.116	1.2.117	355°51.8'	44.37	данные отсутствуют	данные отсутствуют	данные отсутствуют
117	1.2.117	1.2.118	320°12.7'	17.44	данные отсутствуют	данные отсутствуют	данные отсутствуют
118	1.2.118	1.2.119	352°25.5'	18.81	данные отсутствуют	42:04:0000000:374(141)	данные отсутствуют
119	1.2.119	1.2.120	352°48.4'	2.08	данные отсутствуют	42:04:0000000:374(141)	данные отсутствуют
120	1.2.120	1.2.121	358°13.3'	1.61	данные отсутствуют	42:04:0000000:374(141)	данные отсутствуют
121	1.2.121	1.2.122	3°35.4'	17.89	данные отсутствуют	данные отсутствуют	данные отсутствуют
122	1.2.122	1.2.123	23°57.9'	21.99	данные отсутствуют	данные отсутствуют	данные отсутствуют
123	1.2.123	1.2.124	351°50.3'	15.78	данные отсутствуют	данные отсутствуют	данные отсутствуют
124	1.2.124	1.2.125	307°28.1'	21.09	данные отсутствуют	данные отсутствуют	данные отсутствуют
125	1.2.125	1.2.126	236°17.0'	12.07	данные отсутствуют	данные отсутствуют	данные отсутствуют
126	1.2.126	1.2.127	198°0.1'	23.46	данные отсутствуют	данные отсутствуют	данные отсутствуют
127	1.2.127	1.2.128	215°41.5'	21.99	данные отсутствуют	данные отсутствуют	данные отсутствуют
128	1.2.128	1.2.129	199°19.7'	1.42	данные отсутствуют	42:04:0000000:374(141)	данные отсутствуют
129	1.2.129	1.2.130	205°25.9'	27.34	данные отсутствуют	42:04:0000000:374(141)	данные отсутствуют
130	1.2.130	1.2.94	206°23.6'	8.93	данные отсутствуют	42:04:0000000:374(141)	данные отсутствуют
131	2.1.1	2.1.2	10°52.1'	16.28	данные отсутствуют	42:04:0000000:374(170)	данные отсутствуют
132	2.1.2	2.1.3	52°49.4'	20.93	данные отсутствуют	42:04:0000000:374(170)	данные отсутствуют
133	2.1.3	2.1.4	61°59.7'	55.88	данные отсутствуют	42:04:0000000:374(170)	данные отсутствуют
134	2.1.4	2.1.5	49°3.2'	31.2	данные отсутствуют	42:04:0000000:374(170)	данные отсутствуют
135	2.1.5	2.1.6	51°9.8'	17.65	данные отсутствуют	42:04:0000000:374(170)	данные отсутствуют
136	2.1.6	2.1.7	334°32.3'	30.89	данные отсутствуют	42:04:0000000:374(170)	данные отсутствуют



ДОКУМЕНТ ПОДПИСАН
ЭЛЕКТРОННОЙ ПОДПИСЬЮ

Сертификат: 009F0BDC181A023B64597F1E2579BEFB50

Владелец: ФЕДЕРАЛЬНАЯ СЛУЖБА ГОСУДАРСТВЕННОЙ

РЕГИСТРАЦИИ, КАДАСТРА И КАРТОГРАФИИ

Действителен: с 02.08.2024 по 26.10.2025

полное наименование должности

инициалы, фамилия

Земельный участок

вид объекта недвижимости

Лист № 6 раздела 3.1

Всего листов раздела 3.1: 53

Всего разделов: 5

Всего листов выписки: 122

10.03.2025г. № КУВИ-001/2025-62500157

Кадастровый номер:

42:04:0213002:320

1	2	3	4	5	6	7	8
137	2.1.7	2.1.8	332°38.2`	31.42	данные отсутствуют	42:04:0000000:374(170)	данные отсутствуют
138	2.1.8	2.1.9	13°35.6`	24.8	данные отсутствуют	42:04:0000000:374(170)	данные отсутствуют
139	2.1.9	2.1.10	60°50.4`	25.39	данные отсутствуют	42:04:0000000:374(170)	данные отсутствуют
140	2.1.10	2.1.11	51°47.9`	27.36	данные отсутствуют	42:04:0000000:374(170)	данные отсутствуют
141	2.1.11	2.1.12	28°33.6`	20.94	данные отсутствуют	42:04:0000000:374(170)	данные отсутствуют
142	2.1.12	2.1.13	24°30.4`	28.38	данные отсутствуют	42:04:0000000:374(170)	данные отсутствуют
143	2.1.13	2.1.14	49°12.1`	30.69	данные отсутствуют	42:04:0000000:374(170)	данные отсутствуют
144	2.1.14	2.1.15	70°46.7`	51.58	данные отсутствуют	данные отсутствуют	данные отсутствуют
145	2.1.15	2.1.16	53°22.1`	43.34	данные отсутствуют	данные отсутствуют	данные отсутствуют
146	2.1.16	2.1.17	67°51.8`	34.29	данные отсутствуют	данные отсутствуют	данные отсутствуют
147	2.1.17	2.1.18	80°53.2`	28.6	данные отсутствуют	данные отсутствуют	данные отсутствуют
148	2.1.18	2.1.19	68°48.4`	35.88	данные отсутствуют	данные отсутствуют	данные отсутствуют
149	2.1.19	2.1.20	60°1.0`	52.89	данные отсутствуют	данные отсутствуют	данные отсутствуют
150	2.1.20	2.1.21	61°24.2`	30.67	данные отсутствуют	данные отсутствуют	данные отсутствуют
151	2.1.21	2.1.22	52°40.9`	47.56	данные отсутствуют	данные отсутствуют	данные отсутствуют
152	2.1.22	2.1.23	47°3.1`	37.72	данные отсутствуют	данные отсутствуют	данные отсутствуют
153	2.1.23	2.1.24	310°44.2`	15.22	данные отсутствуют	данные отсутствуют	данные отсутствуют
154	2.1.24	2.1.25	279°17.8`	23.15	данные отсутствуют	данные отсутствуют	данные отсутствуют
155	2.1.25	2.1.26	288°54.8`	42.76	данные отсутствуют	данные отсутствуют	данные отсутствуют
156	2.1.26	2.1.27	282°21.1`	20.71	данные отсутствуют	данные отсутствуют	данные отсутствуют
157	2.1.27	2.1.28	282°58.8`	44.88	данные отсутствуют	42:04:0000000:374(170)	данные отсутствуют
158	2.1.28	2.1.29	275°48.0`	73.02	данные отсутствуют	42:04:0000000:374(170)	данные отсутствуют
159	2.1.29	2.1.30	275°9.9`	60.88	данные отсутствуют	42:04:0000000:374(170)	данные отсутствуют
160	2.1.30	2.1.31	302°59.5`	18.86	данные отсутствуют	42:04:0000000:374(170)	данные отсутствуют
161	2.1.31	2.1.32	332°59.6`	28.41	данные отсутствуют	42:04:0000000:374(170)	данные отсутствуют
162	2.1.32	2.1.33	14°14.5`	30.53	данные отсутствуют	42:04:0000000:374(170)	данные отсутствуют
163	2.1.33	2.1.34	40°47.0`	19.52	данные отсутствуют	42:04:0000000:374(170)	данные отсутствуют
164	2.1.34	2.1.35	81°58.6`	21.85	данные отсутствуют	42:04:0000000:374(170)	данные отсутствуют
165	2.1.35	2.1.36	104°47.5`	43.01	данные отсутствуют	42:04:0000000:374(170)	данные отсутствуют



ДОКУМЕНТ ПОДПИСАН
ЭЛЕКТРОННОЙ ПОДПИСЬЮ

Сертификат: 009F0BDC181A023B64597F1E2579BEFB50

Владелец: ФЕДЕРАЛЬНАЯ СЛУЖБА ГОСУДАРСТВЕННОЙ

РЕГИСТРАЦИИ, КАДАСТРА И КАРТОГРАФИИ

Действителен: с 02.08.2024 по 26.10.2025

полное наименование должности

инициалы, фамилия

Земельный участок

вид объекта недвижимости

Лист № 7 раздела 3.1

Всего листов раздела 3.1: 53

Всего разделов: 5

Всего листов выписки: 122

10.03.2025г. № КУВИ-001/2025-62500157

Кадастровый номер:

42:04:0213002:320

1	2	3	4	5	6	7	8
166	2.1.36	2.1.37	106°27.2`	39.44	данные отсутствуют	42:04:0000000:374(170)	данные отсутствуют
167	2.1.37	2.1.38	76°14.1`	25.64	данные отсутствуют	42:04:0000000:374(170)	данные отсутствуют
168	2.1.38	2.1.39	45°19.7`	30.78	данные отсутствуют	42:04:0000000:374(170)	данные отсутствуют
169	2.1.39	2.1.40	39°10.1`	38.98	данные отсутствуют	42:04:0000000:374(170)	данные отсутствуют
170	2.1.40	2.1.41	51°0.5`	27.77	данные отсутствуют	42:04:0000000:374(170)	данные отсутствуют
171	2.1.41	2.1.42	89°22.9`	14.81	данные отсутствуют	данные отсутствуют	данные отсутствуют
172	2.1.42	2.1.43	103°23.7`	18.65	данные отсутствуют	данные отсутствуют	данные отсутствуют
173	2.1.43	2.1.44	155°49.9`	7.06	данные отсутствуют	данные отсутствуют	данные отсутствуют
174	2.1.44	2.1.45	138°24.5`	120.71	данные отсутствуют	данные отсутствуют	данные отсутствуют
175	2.1.45	2.1.46	136°33.3`	162.61	данные отсутствуют	данные отсутствуют	данные отсутствуют
176	2.1.46	2.1.47	136°16.6`	101	данные отсутствуют	данные отсутствуют	данные отсутствуют
177	2.1.47	2.1.48	147°46.6`	59.47	данные отсутствуют	данные отсутствуют	данные отсутствуют
178	2.1.48	2.1.49	155°42.7`	46.73	данные отсутствуют	данные отсутствуют	данные отсутствуют
179	2.1.49	2.1.50	161°52.6`	58	данные отсутствуют	данные отсутствуют	данные отсутствуют
180	2.1.50	2.1.51	176°13.9`	53.56	данные отсутствуют	данные отсутствуют	данные отсутствуют
181	2.1.51	2.1.52	179°32.5`	60.01	данные отсутствуют	данные отсутствуют	данные отсутствуют
182	2.1.52	2.1.53	190°36.5`	159.92	данные отсутствуют	данные отсутствуют	данные отсутствуют
183	2.1.53	2.1.54	196°27.7`	120.73	данные отсутствуют	данные отсутствуют	данные отсутствуют
184	2.1.54	2.1.55	203°1.8`	134.4	данные отсутствуют	данные отсутствуют	данные отсутствуют
185	2.1.55	2.1.56	210°49.4`	177.63	данные отсутствуют	данные отсутствуют	данные отсутствуют
186	2.1.56	2.1.57	208°17.0`	156.91	данные отсутствуют	данные отсутствуют	данные отсутствуют
187	2.1.57	2.1.58	204°37.6`	146.15	данные отсутствуют	данные отсутствуют	данные отсутствуют
188	2.1.58	2.1.59	205°11.3`	202.73	данные отсутствуют	данные отсутствуют	данные отсутствуют
189	2.1.59	2.1.60	209°9.9`	168.16	данные отсутствуют	данные отсутствуют	данные отсутствуют
190	2.1.60	2.1.61	209°30.5`	145.1	данные отсутствуют	данные отсутствуют	данные отсутствуют
191	2.1.61	2.1.62	202°25.2`	99.3	данные отсутствуют	данные отсутствуют	данные отсутствуют
192	2.1.62	2.1.63	215°37.9`	66.77	данные отсутствуют	данные отсутствуют	данные отсутствуют
193	2.1.63	2.1.64	216°57.8`	38.18	данные отсутствуют	данные отсутствуют	данные отсутствуют
194	2.1.64	2.1.65	218°54.8`	83.69	данные отсутствуют	данные отсутствуют	данные отсутствуют



ДОКУМЕНТ ПОДПИСАН
ЭЛЕКТРОННОЙ ПОДПИСЬЮ

Сертификат: 009F0BDC181A023B64597F1E2579BEFB50

Владелец: ФЕДЕРАЛЬНАЯ СЛУЖБА ГОСУДАРСТВЕННОЙ

РЕГИСТРАЦИИ, КАДАСТРА И КАРТОГРАФИИ

Действителен: с 02.08.2024 по 26.10.2025

полное наименование должности

инициалы, фамилия

Земельный участок

вид объекта недвижимости

Лист № 8 раздела 3.1

Всего листов раздела 3.1: 53

Всего разделов: 5

Всего листов выписки: 122

10.03.2025г. № КУВИ-001/2025-62500157

Кадастровый номер:

42:04:0213002:320

1	2	3	4	5	6	7	8
195	2.1.65	2.1.66	218°27.0'	69.99	данные отсутствуют	данные отсутствуют	данные отсутствуют
196	2.1.66	2.1.67	223°32.8'	112.3	данные отсутствуют	данные отсутствуют	данные отсутствуют
197	2.1.67	2.1.68	228°38.7'	179.29	данные отсутствуют	данные отсутствуют	данные отсутствуют
198	2.1.68	2.1.69	228°15.7'	70.21	данные отсутствуют	данные отсутствуют	данные отсутствуют
199	2.1.69	2.1.70	220°5.2'	40.04	данные отсутствуют	данные отсутствуют	данные отсутствуют
200	2.1.70	2.1.71	321°42.7'	39.02	данные отсутствуют	данные отсутствуют	данные отсутствуют
201	2.1.71	2.1.72	299°34.0'	62.07	данные отсутствуют	данные отсутствуют	данные отсутствуют
202	2.1.72	2.1.73	320°41.3'	22.9	данные отсутствуют	данные отсутствуют	данные отсутствуют
203	2.1.73	2.1.74	57°12.9'	9.66	данные отсутствуют	данные отсутствуют	данные отсутствуют
204	2.1.74	2.1.75	58°5.4'	63.57	данные отсутствуют	42:04:0000000:374(242)	данные отсутствуют
205	2.1.75	2.1.76	101°13.0'	22.93	данные отсутствуют	42:04:0000000:374(242)	данные отсутствуют
206	2.1.76	2.1.77	103°2.4'	4.74	данные отсутствуют	42:04:0000000:374(242)	данные отсутствуют
207	2.1.77	2.1.78	35°12.6'	43.08	данные отсутствуют	42:04:0000000:374(242)	данные отсутствуют
208	2.1.78	2.1.79	36°39.0'	41.19	данные отсутствуют	42:04:0000000:374(242)	данные отсутствуют
209	2.1.79	2.1.80	35°55.9'	54.24	данные отсутствуют	данные отсутствуют	данные отсутствуют
210	2.1.80	2.1.81	35°29.2'	45.99	данные отсутствуют	данные отсутствуют	данные отсутствуют
211	2.1.81	2.1.82	38°46.1'	42.74	данные отсутствуют	данные отсутствуют	данные отсутствуют
212	2.1.82	2.1.83	34°51.1'	52.93	данные отсутствуют	данные отсутствуют	данные отсутствуют
213	2.1.83	2.1.84	33°33.8'	34.09	данные отсутствуют	данные отсутствуют	данные отсутствуют
214	2.1.84	2.1.85	33°34.3'	64.67	данные отсутствуют	данные отсутствуют	данные отсутствуют
215	2.1.85	2.1.86	38°54.8'	36.62	данные отсутствуют	данные отсутствуют	данные отсутствуют
216	2.1.86	2.1.87	29°45.8'	79.19	данные отсутствуют	данные отсутствуют	данные отсутствуют
217	2.1.87	2.1.88	28°58.1'	60.81	данные отсутствуют	данные отсутствуют	данные отсутствуют
218	2.1.88	2.1.89	33°51.7'	63.91	данные отсутствуют	данные отсутствуют	данные отсутствуют
219	2.1.89	2.1.90	27°11.2'	82.58	данные отсутствуют	данные отсутствуют	данные отсутствуют
220	2.1.90	2.1.91	353°40.4'	28.04	данные отсутствуют	данные отсутствуют	данные отсутствуют
221	2.1.91	2.1.92	354°47.2'	2.86	данные отсутствуют	42:04:0000000:374(242)	данные отсутствуют
222	2.1.92	2.1.93	39°52.2'	5.69	данные отсутствуют	42:04:0000000:374(242)	данные отсутствуют
223	2.1.93	2.1.94	40°4.8'	32.07	данные отсутствуют	данные отсутствуют	данные отсутствуют



ДОКУМЕНТ ПОДПИСАН
ЭЛЕКТРОННОЙ ПОДПИСЬЮ

Сертификат: 009F0BDC181A023B64597F1E2579BEFB50

Владелец: ФЕДЕРАЛЬНАЯ СЛУЖБА ГОСУДАРСТВЕННОЙ

РЕГИСТРАЦИИ, КАДАСТРА И КАРТОГРАФИИ

Действителен: с 02.08.2024 по 26.10.2025

полное наименование должности

инициалы, фамилия

Земельный участок

вид объекта недвижимости

Лист № 9 раздела 3.1

Всего листов раздела 3.1: 53

Всего разделов: 5

Всего листов выписки: 122

10.03.2025г. № КУВИ-001/2025-62500157

Кадастровый номер:

42:04:0213002:320

1	2	3	4	5	6	7	8
224	2.1.94	2.1.95	27°55.6'	60.21	данные отсутствуют	данные отсутствуют	данные отсутствуют
225	2.1.95	2.1.96	25°26.2'	73.17	данные отсутствуют	данные отсутствуют	данные отсутствуют
226	2.1.96	2.1.97	26°15.4'	65.6	данные отсутствуют	данные отсутствуют	данные отсутствуют
227	2.1.97	2.1.98	38°58.3'	47.27	данные отсутствуют	данные отсутствуют	данные отсутствуют
228	2.1.98	2.1.99	21°37.1'	37.76	данные отсутствуют	данные отсутствуют	данные отсутствуют
229	2.1.99	2.1.100	29°34.9'	53.62	данные отсутствуют	данные отсутствуют	данные отсутствуют
230	2.1.99	2.1.99			данные отсутствуют	42:04:0000000:374(242)	данные отсутствуют
231	2.1.100	2.1.101	326°50.9'	21.8	данные отсутствуют	данные отсутствуют	данные отсутствуют
232	2.1.101	2.1.102	328°16.4'	20.23	данные отсутствуют	данные отсутствуют	данные отсутствуют
233	2.1.101	2.1.101			данные отсутствуют	42:04:0000000:374(242)	данные отсутствуют
234	2.1.102	2.1.103	262°28.5'	51.01	данные отсутствуют	данные отсутствуют	данные отсутствуют
235	2.1.103	2.1.104	262°39.0'	47.06	данные отсутствуют	42:04:0000000:374(242)	данные отсутствуют
236	2.1.104	2.1.105	265°21.6'	3.09	данные отсутствуют	42:04:0000000:374(242)	данные отсутствуют
237	2.1.105	2.1.106	253°34.5'	112.18	данные отсутствуют	данные отсутствуют	данные отсутствуют
238	2.1.106	2.1.107	246°54.3'	84.38	данные отсутствуют	данные отсутствуют	данные отсутствуют
239	2.1.107	2.1.108	241°34.4'	73.55	данные отсутствуют	данные отсутствуют	данные отсутствуют
240	2.1.108	2.1.109	239°38.0'	62.73	данные отсутствуют	данные отсутствуют	данные отсутствуют
241	2.1.109	2.1.110	253°41.7'	39.22	данные отсутствуют	данные отсутствуют	данные отсутствуют
242	2.1.110	2.1.111	269°48.9'	18.56	данные отсутствуют	данные отсутствуют	данные отсутствуют
243	2.1.111	2.1.112	320°17.6'	23.84	данные отсутствуют	данные отсутствуют	данные отсутствуют
244	2.1.112	2.1.113	349°37.7'	15.94	данные отсутствуют	данные отсутствуют	данные отсутствуют
245	2.1.113	2.1.114	38°21.7'	13.21	данные отсутствуют	данные отсутствуют	данные отсутствуют
246	2.1.114	2.1.115	68°1.5'	31.19	данные отсутствуют	данные отсутствуют	данные отсутствуют
247	2.1.115	2.1.116	63°25.7'	40.49	данные отсутствуют	данные отсутствуют	данные отсутствуют
248	2.1.116	2.1.117	5°23.8'	36.37	данные отсутствуют	данные отсутствуют	данные отсутствуют
249	2.1.117	2.1.118	40°41.0'	35.33	данные отсутствуют	данные отсутствуют	данные отсутствуют
250	2.1.118	2.1.119	52°5.8'	58.84	данные отсутствуют	данные отсутствуют	данные отсутствуют
251	2.1.119	2.1.120	58°6.1'	21.65	данные отсутствуют	данные отсутствуют	данные отсутствуют
252	2.1.120	2.1.121	39°51.2'	26.01	данные отсутствуют	данные отсутствуют	данные отсутствуют



ДОКУМЕНТ ПОДПИСАН
ЭЛЕКТРОННОЙ ПОДПИСЬЮ

Сертификат: 009F0BDC181A023B64597F1E2579BEFB50

Владелец: ФЕДЕРАЛЬНАЯ СЛУЖБА ГОСУДАРСТВЕННОЙ

РЕГИСТРАЦИИ, КАДАСТРА И КАРТОГРАФИИ

Действителен: с 02.08.2024 по 26.10.2025

полное наименование должности

инициалы, фамилия

Земельный участок
вид объекта недвижимости

Лист № 10 раздела 3.1

Всего листов раздела 3.1: 53

Всего разделов: 5

Всего листов выписки: 122

10.03.2025г. № КУВИ-001/2025-62500157

Кадастровый номер:

42:04:0213002:320

1	2	3	4	5	6	7	8
253	2.1.121	2.1.122	321°12.8`	16.99	данные отсутствуют	данные отсутствуют	данные отсутствуют
254	2.1.122	2.1.123	257°54.8`	36.06	данные отсутствуют	данные отсутствуют	данные отсутствуют
255	2.1.123	2.1.124	263°10.3`	68.21	данные отсутствуют	данные отсутствуют	данные отсутствуют
256	2.1.124	2.1.125	256°43.0`	80.6	данные отсутствуют	данные отсутствуют	данные отсутствуют
257	2.1.125	2.1.126	248°46.9`	70.51	данные отсутствуют	данные отсутствуют	данные отсутствуют
258	2.1.126	2.1.127	245°51.5`	46.21	данные отсутствуют	данные отсутствуют	данные отсутствуют
259	2.1.127	2.1.128	262°22.5`	26.3	данные отсутствуют	данные отсутствуют	данные отсутствуют
260	2.1.128	2.1.129	317°29.7`	24.85	данные отсутствуют	данные отсутствуют	данные отсутствуют
261	2.1.129	2.1.130	266°4.2`	29.18	данные отсутствуют	данные отсутствуют	данные отсутствуют
262	2.1.130	2.1.131	255°20.5`	40.23	данные отсутствуют	данные отсутствуют	данные отсутствуют
263	2.1.131	2.1.132	261°44.8`	20.9	данные отсутствуют	данные отсутствуют	данные отсутствуют
264	2.1.132	2.1.133	303°52.0`	20.62	данные отсутствуют	данные отсутствуют	данные отсутствуют
265	2.1.133	2.1.134	344°4.7`	16.66	данные отсутствуют	данные отсутствуют	данные отсутствуют
266	2.1.134	2.1.135	30°18.8`	21.89	данные отсутствуют	данные отсутствуют	данные отсутствуют
267	2.1.135	2.1.136	41°19.6`	39.84	данные отсутствуют	данные отсутствуют	данные отсутствуют
268	2.1.136	2.1.137	57°52.9`	38.73	данные отсутствуют	данные отсутствуют	данные отсутствуют
269	2.1.137	2.1.138	73°11.1`	207.45	данные отсутствуют	данные отсутствуют	данные отсутствуют
270	2.1.138	2.1.139	74°44.6`	99.57	данные отсутствуют	данные отсутствуют	данные отсутствуют
271	2.1.139	2.1.140	77°4.9`	65.93	данные отсутствуют	данные отсутствуют	данные отсутствуют
272	2.1.140	2.1.141	86°14.4`	44.68	данные отсутствуют	данные отсутствуют	данные отсутствуют
273	2.1.141	2.1.142	305°16.3`	26.24	данные отсутствуют	данные отсутствуют	данные отсутствуют
274	2.1.142	2.1.143	291°28.0`	91.57	данные отсутствуют	данные отсутствуют	данные отсутствуют
275	2.1.143	2.1.144	295°11.8`	75.7	данные отсутствуют	данные отсутствуют	данные отсутствуют
276	2.1.144	2.1.145	307°51.7`	18.38	данные отсутствуют	данные отсутствуют	данные отсутствуют
277	2.1.145	2.1.146	353°40.0`	29.19	данные отсутствуют	данные отсутствуют	данные отсутствуют
278	2.1.146	2.1.147	27°54.3`	14.72	данные отсутствуют	данные отсутствуют	данные отсутствуют
279	2.1.147	2.1.148	43°10.3`	25.27	данные отсутствуют	данные отсутствуют	данные отсутствуют
280	2.1.148	2.1.149	105°5.6`	21.7	данные отсутствуют	данные отсутствуют	данные отсутствуют
281	2.1.149	2.1.150	117°25.7`	55.55	данные отсутствуют	данные отсутствуют	данные отсутствуют



ДОКУМЕНТ ПОДПИСАН
ЭЛЕКТРОННОЙ ПОДПИСЬЮ

Сертификат: 009F0BDC181A023B64597F1E2579BEFB50

Владелец: ФЕДЕРАЛЬНАЯ СЛУЖБА ГОСУДАРСТВЕННОЙ

РЕГИСТРАЦИИ, КАДАСТРА И КАРТОГРАФИИ

Действителен: с 02.08.2024 по 26.10.2025

полное наименование должности

инициалы, фамилия

Земельный участок

вид объекта недвижимости

Лист № 11 раздела 3.1

Всего листов раздела 3.1: 53

Всего разделов: 5

Всего листов выписки: 122

10.03.2025г. № КУВИ-001/2025-62500157

Кадастровый номер:

42:04:0213002:320

1	2	3	4	5	6	7	8
282	2.1.150	2.1.151	112°48.3`	30.42	данные отсутствуют	42:04:0000000:374(170)	данные отсутствуют
283	2.1.151	2.1.152	112°47.3`	27.5	данные отсутствуют	42:04:0000000:374(170)	данные отсутствуют
284	2.1.152	2.1.153	106°7.1`	52.51	данные отсутствуют	42:04:0000000:374(170)	данные отсутствуют
285	2.1.153	2.1.154	100°2.5`	52.13	данные отсутствуют	42:04:0000000:374(170)	данные отсутствуют
286	2.1.154	2.1.155	95°16.0`	31.27	данные отсутствуют	42:04:0000000:374(170)	данные отсутствуют
287	2.1.155	2.1.156	95°18.7`	27.12	данные отсутствуют	42:04:0000000:374(170)	данные отсутствуют
288	2.1.156	2.1.157	103°48.8`	83.43	данные отсутствуют	42:04:0000000:374(170)	данные отсутствуют
289	2.1.157	2.1.158	83°22.1`	74.29	данные отсутствуют	42:04:0000000:374(170)	данные отсутствуют
290	2.1.158	2.1.159	87°26.2`	34.87	данные отсутствуют	42:04:0000000:374(170)	данные отсутствуют
291	2.1.159	2.1.160	87°10.7`	44.89	данные отсутствуют	42:04:0000000:374(170)	данные отсутствуют
292	2.1.160	2.1.161	72°54.2`	66.57	данные отсутствуют	42:04:0000000:374(170)	данные отсутствуют
293	2.1.161	2.1.162	38°17.4`	52.05	данные отсутствуют	42:04:0000000:374(170)	данные отсутствуют
294	2.1.162	2.1.163	18°5.2`	41.1	данные отсутствуют	42:04:0000000:374(170)	данные отсутствуют
295	2.1.163	2.1.164	17°38.3`	26.86	данные отсутствуют	42:04:0000000:374(170)	данные отсутствуют
296	2.1.164	2.1.165	42°40.8`	50.13	данные отсутствуют	42:04:0000000:374(170)	данные отсутствуют
297	2.1.165	2.1.166	28°34.1`	39.77	данные отсутствуют	42:04:0000000:374(170)	данные отсутствуют
298	2.1.166	2.1.167	34°16.8`	41.78	данные отсутствуют	42:04:0000000:374(170)	данные отсутствуют
299	2.1.167	2.1.168	13°3.3`	33.87	данные отсутствуют	42:04:0000000:374(170)	данные отсутствуют
300	2.1.168	2.1.169	21°19.6`	83.18	данные отсутствуют	42:04:0000000:374(170)	данные отсутствуют
301	2.1.169	2.1.170	16°30.8`	64.7	данные отсутствуют	42:04:0000000:374(170)	данные отсутствуют
302	2.1.170	2.1.171	15°17.1`	112.62	данные отсутствуют	42:04:0000000:374(170)	данные отсутствуют
303	2.1.171	2.1.172	16°52.9`	30.92	данные отсутствуют	42:04:0000000:374(170)	данные отсутствуют
304	2.1.172	2.1.173	21°59.7`	80.37	данные отсутствуют	42:04:0000000:374(170)	данные отсутствуют
305	2.1.173	2.1.174	24°36.8`	132.41	данные отсутствуют	42:04:0000000:374(170)	данные отсутствуют
306	2.1.174	2.1.175	236°29.2`	48.86	данные отсутствуют	42:04:0000000:374(170)	данные отсутствуют
307	2.1.175	2.1.176	236°37.6`	13.02	данные отсутствуют	42:04:0000000:374(170)	данные отсутствуют
308	2.1.176	2.1.177	238°56.2`	167.25	данные отсутствуют	42:04:0000000:374(170)	данные отсутствуют
309	2.1.177	2.1.178	238°16.7`	102.17	данные отсутствуют	42:04:0000000:374(170)	данные отсутствуют
310	2.1.178	2.1.179	249°16.8`	96.75	данные отсутствуют	42:04:0000000:374(170)	данные отсутствуют



ДОКУМЕНТ ПОДПИСАН
ЭЛЕКТРОННОЙ ПОДПИСЬЮ

Сертификат: 009F0BDC181A023B64597F1E2579BEFB50

Владелец: ФЕДЕРАЛЬНАЯ СЛУЖБА ГОСУДАРСТВЕННОЙ

РЕГИСТРАЦИИ, КАДАСТРА И КАРТОГРАФИИ

Действителен: с 02.08.2024 по 26.10.2025

полное наименование должности

инициалы, фамилия

Земельный участок

вид объекта недвижимости

Лист № 12 раздела 3.1

Всего листов раздела 3.1: 53

Всего разделов: 5

Всего листов выписки: 122

10.03.2025г. № КУВИ-001/2025-62500157

Кадастровый номер:

42:04:0213002:320

1	2	3	4	5	6	7	8
311	2.1.179	2.1.180	242°48.3'	49.21	данные отсутствуют	42:04:0000000:374(170)	данные отсутствуют
312	2.1.180	2.1.181	230°21.5'	44.52	данные отсутствуют	42:04:0000000:374(170)	данные отсутствуют
313	2.1.181	2.1.182	255°48.8'	28.81	данные отсутствуют	42:04:0000000:374(170)	данные отсутствуют
314	2.1.182	2.1.183	302°30.6'	32.6	данные отсутствуют	42:04:0000000:374(170)	данные отсутствуют
315	2.1.183	2.1.184	344°20.3'	16.93	данные отсутствуют	42:04:0000000:374(170)	данные отсутствуют
316	2.1.184	2.1.185	307°39.1'	18.19	данные отсутствуют	42:04:0000000:374(170)	данные отсутствуют
317	2.1.185	2.1.186	257°13.9'	23.57	данные отсутствуют	42:04:0000000:374(170)	данные отсутствуют
318	2.1.186	2.1.187	229°55.1'	32.99	данные отсутствуют	42:04:0000000:374(170)	данные отсутствуют
319	2.1.187	2.1.188	223°47.0'	23.3	данные отсутствуют	42:04:0000000:374(170)	данные отсутствуют
320	2.1.188	2.1.189	230°27.2'	32.37	данные отсутствуют	42:04:0000000:374(170)	данные отсутствуют
321	2.1.189	2.1.190	241°20.4'	31.32	данные отсутствуют	42:04:0000000:374(170)	данные отсутствуют
322	2.1.190	2.1.191	260°17.6'	19.69	данные отсутствуют	42:04:0000000:374(170)	данные отсутствуют
323	2.1.191	2.1.192	280°58.4'	20.38	данные отсутствуют	42:04:0000000:374(170)	данные отсутствуют
324	2.1.192	2.1.1	324°27.1'	13	данные отсутствуют	42:04:0000000:374(170)	данные отсутствуют
325	3.1.1	3.1.2	19°59.6'	17.66	данные отсутствуют	42:04:0213002:222	данные отсутствуют
326	3.1.2	3.1.3	51°44.6'	26.79	данные отсутствуют	42:04:0213002:222	данные отсутствуют
327	3.1.3	3.1.4	62°54.5'	38.95	данные отсутствуют	42:04:0213002:222	данные отсутствуют
328	3.1.4	3.1.5	54°29.3'	34.66	данные отсутствуют	42:04:0213002:222	данные отсутствуют
329	3.1.5	3.1.6	74°45.4'	35.11	данные отсутствуют	42:04:0213002:222	данные отсутствуют
330	3.1.6	3.1.7	92°42.8'	24.51	данные отсутствуют	42:04:0213002:222	данные отсутствуют
331	3.1.7	3.1.8	153°53.5'	25.25	данные отсутствуют	42:04:0213002:222	данные отсутствуют
332	3.1.8	3.1.9	163°39.5'	60.14	данные отсутствуют	42:04:0213002:222	данные отсутствуют
333	3.1.9	3.1.10	82°8.8'	0.29	данные отсутствуют	42:04:0213002:222, 42:04:0000000:374(73)	данные отсутствуют
334	3.1.10	3.1.11	170°53.1'	59.91	данные отсутствуют	42:04:0000000:374(73)	данные отсутствуют
335	3.1.11	3.1.12	196°21.0'	61.46	данные отсутствуют	42:04:0000000:374(73)	данные отсутствуют
336	3.1.12	3.1.13	99°22.9'	20	данные отсутствуют	42:04:0000000:374(73)	данные отсутствуют
337	3.1.13	3.1.14	50°30.3'	17.25	данные отсутствуют	42:04:0000000:374(73)	данные отсутствуют
338	3.1.14	3.1.15	49°4.3'	13.14	данные отсутствуют	42:04:0000000:374(73)	данные отсутствуют



ДОКУМЕНТ ПОДПИСАН
ЭЛЕКТРОННОЙ ПОДПИСЬЮ

Сертификат: 009F0BDC181A023B64597F1E2579BEFB50

Владелец: ФЕДЕРАЛЬНАЯ СЛУЖБА ГОСУДАРСТВЕННОЙ

РЕГИСТРАЦИИ, КАДАСТРА И КАРТОГРАФИИ

Действителен: с 02.08.2024 по 26.10.2025

полное наименование должности

инициалы, фамилия

Земельный участок

вид объекта недвижимости

Лист № 13 раздела 3.1

Всего листов раздела 3.1: 53

Всего разделов: 5

Всего листов выписки: 122

10.03.2025г. № КУВИ-001/2025-62500157

Кадастровый номер:

42:04:0213002:320

339	3.1.15	3.1.16	103°8.0'	0.31	данные отсутствуют	42:04:0213002:222, 42:04:0000000:374(73)	данные отсутствуют
340	3.1.16	3.1.17	85°40.6'	11.14	данные отсутствуют	42:04:0213002:222	данные отсутствуют
341	3.1.17	3.1.18	114°48.2'	16	данные отсутствуют	42:04:0213002:222	данные отсутствуют
342	3.1.18	3.1.19	19°53.4'	23.66	данные отсутствуют	42:04:0213002:222	данные отсутствуют
343	3.1.19	3.1.20	6°30.5'	88.67	данные отсутствуют	42:04:0213002:222	данные отсутствуют
344	3.1.20	3.1.21	3°26.9'	70	данные отсутствуют	42:04:0213002:222	данные отсутствуют
345	3.1.21	3.1.22	5°30.8'	63.92	данные отсутствуют	42:04:0213002:222	данные отсутствуют
346	3.1.22	3.1.23	356°35.1'	63.96	данные отсутствуют	42:04:0213002:222	данные отсутствуют
347	3.1.23	3.1.24	3°20.6'	68.24	данные отсутствуют	42:04:0213002:222	данные отсутствуют
348	3.1.24	3.1.25	1°29.0'	98.51	данные отсутствуют	42:04:0213002:222	данные отсутствуют
349	3.1.25	3.1.26	23°43.2'	45.86	данные отсутствуют	42:04:0213002:222	данные отсутствуют
350	3.1.26	3.1.27	30°19.1'	19.33	данные отсутствуют	42:04:0213002:222	данные отсутствуют
351	3.1.27	3.1.28	57°22.0'	22.12	данные отсутствуют	42:04:0213002:222	данные отсутствуют
352	3.1.28	3.1.29	79°53.3'	24.38	данные отсутствуют	42:04:0213002:222	данные отсутствуют
353	3.1.29	3.1.30	107°42.5'	14.96	данные отсутствуют	42:04:0213002:222	данные отсутствуют
354	3.1.30	3.1.31	169°55.1'	27.88	данные отсутствуют	данные отсутствуют	данные отсутствуют
355	3.1.31	3.1.32	172°58.9'	125.63	данные отсутствуют	данные отсутствуют	данные отсутствуют
356	3.1.32	3.1.33	177°7.1'	150.56	данные отсутствуют	данные отсутствуют	данные отсутствуют
357	3.1.33	3.1.34	180°35.5'	128.07	данные отсутствуют	данные отсутствуют	данные отсутствуют
358	3.1.34	3.1.35	190°6.3'	138.73	данные отсутствуют	данные отсутствуют	данные отсутствуют
359	3.1.35	3.1.36	182°55.2'	79.12	данные отсутствуют	данные отсутствуют	данные отсутствуют
360	3.1.36	3.1.37	210°22.3'	32	данные отсутствуют	данные отсутствуют	данные отсутствуют
361	3.1.37	3.1.38	206°40.2'	65.88	данные отсутствуют	данные отсутствуют	данные отсутствуют
362	3.1.38	3.1.39	196°51.4'	136.39	данные отсутствуют	данные отсутствуют	данные отсутствуют
363	3.1.39	3.1.40	194°51.4'	123.36	данные отсутствуют	данные отсутствуют	данные отсутствуют
364	3.1.40	3.1.41	197°53.6'	120.68	данные отсутствуют	данные отсутствуют	данные отсутствуют
365	3.1.41	3.1.42	191°10.6'	112.67	данные отсутствуют	данные отсутствуют	данные отсутствуют
366	3.1.42	3.1.43	195°30.7'	135.78	данные отсутствуют	данные отсутствуют	данные отсутствуют
367	3.1.43	3.1.44	198°7.4'	133.03	данные отсутствуют	данные отсутствуют	данные отсутствуют
368	3.1.44	3.1.45	216°41.8'	34.91	данные отсутствуют	данные отсутствуют	данные отсутствуют



ДОКУМЕНТ ПОДПИСАН
ЭЛЕКТРОННОЙ ПОДПИСЬЮ

Сертификат: 009F0BDC181A023B64597F1E2579BEFB50

Владелец: ФЕДЕРАЛЬНАЯ СЛУЖБА ГОСУДАРСТВЕННОЙ

РЕГИСТРАЦИИ, КАДАСТРА И КАРТОГРАФИИ

Действителен: с 02.08.2024 по 26.10.2025

полное наименование должности

инициалы, фамилия

Земельный участок

вид объекта недвижимости

Лист № 14 раздела 3.1

Всего листов раздела 3.1: 53

Всего разделов: 5

Всего листов выписки: 122

10.03.2025г. № КУВИ-001/2025-62500157

Кадастровый номер:

42:04:0213002:320

1	2	3	4	5	6	7	8
369	3.1.45	3.1.46	217°57.9'	112.29	данные отсутствуют	данные отсутствуют	данные отсутствуют
370	3.1.46	3.1.47	227°4.1'	124.84	данные отсутствуют	данные отсутствуют	данные отсутствуют
371	3.1.47	3.1.48	230°42.7'	50.31	данные отсутствуют	данные отсутствуют	данные отсутствуют
372	3.1.48	3.1.49	241°51.8'	67.52	данные отсутствуют	данные отсутствуют	данные отсутствуют
373	3.1.49	3.1.50	264°24.9'	53.02	данные отсутствуют	данные отсутствуют	данные отсутствуют
374	3.1.50	3.1.51	269°1.4'	100.4	данные отсутствуют	данные отсутствуют	данные отсутствуют
375	3.1.51	3.1.52	265°37.6'	36.85	данные отсутствуют	данные отсутствуют	данные отсутствуют
376	3.1.52	3.1.53	256°33.8'	28.32	данные отсутствуют	данные отсутствуют	данные отсутствуют
377	3.1.53	3.1.54	255°31.1'	35.03	данные отсутствуют	данные отсутствуют	данные отсутствуют
378	3.1.54	3.1.55	247°10.5'	95.23	данные отсутствуют	данные отсутствуют	данные отсутствуют
379	3.1.55	3.1.56	247°28.9'	205.52	данные отсутствуют	данные отсутствуют	данные отсутствуют
380	3.1.56	3.1.57	241°15.0'	57.01	данные отсутствуют	данные отсутствуют	данные отсутствуют
381	3.1.57	3.1.58	17°12.8'	157.97	данные отсутствуют	данные отсутствуют	данные отсутствуют
382	3.1.58	3.1.59	5°18.1'	58.88	данные отсутствуют	данные отсутствуют	данные отсутствуют
383	3.1.59	3.1.60	12°49.6'	35.4	данные отсутствуют	данные отсутствуют	данные отсутствуют
384	3.1.60	3.1.61	57°41.2'	44.34	данные отсутствуют	данные отсутствуют	данные отсутствуют
385	3.1.61	3.1.62	60°51.4'	51.01	данные отсутствуют	данные отсутствуют	данные отсутствуют
386	3.1.62	3.1.63	63°26.1'	41.17	данные отсутствуют	данные отсутствуют	данные отсутствуют
387	3.1.63	3.1.64	90°0.0'	15.62	данные отсутствуют	данные отсутствуют	данные отсутствуют
388	3.1.64	3.1.65	84°58.3'	19.05	данные отсутствуют	данные отсутствуют	данные отсутствуют
389	3.1.65	3.1.66	140°12.1'	30.5	данные отсутствуют	42:04:0000000:374(107)	данные отсутствуют
390	3.1.66	3.1.67	151°57.8'	39.19	данные отсутствуют	данные отсутствуют	данные отсутствуют
391	3.1.67	3.1.68	124°3.2'	24.91	данные отсутствуют	данные отсутствуют	данные отсутствуют
392	3.1.68	3.1.69	85°18.8'	34.14	данные отсутствуют	данные отсутствуют	данные отсутствуют
393	3.1.69	3.1.70	79°54.2'	39.82	данные отсутствуют	42:04:0000000:374(107)	данные отсутствуют
394	3.1.70	3.1.71	76°36.6'	58.08	данные отсутствуют	42:04:0000000:374(107)	данные отсутствуют
395	3.1.71	3.1.72	84°41.2'	43.09	данные отсутствуют	42:04:0000000:374(107)	данные отсутствуют
396	3.1.72	3.1.73	87°3.4'	87.23	данные отсутствуют	42:04:0000000:374(107)	данные отсутствуют
397	3.1.73	3.1.74	88°44.6'	67.9	данные отсутствуют	42:04:0000000:374(107)	данные отсутствуют



ДОКУМЕНТ ПОДПИСАН
ЭЛЕКТРОННОЙ ПОДПИСЬЮ

Сертификат: 009F0BDC181A023B64597F1E2579BEFB50

Владелец: ФЕДЕРАЛЬНАЯ СЛУЖБА ГОСУДАРСТВЕННОЙ

РЕГИСТРАЦИИ, КАДАСТРА И КАРТОГРАФИИ

Действителен: с 02.08.2024 по 26.10.2025

полное наименование должности

инициалы, фамилия

Земельный участок

вид объекта недвижимости

Лист № 15 раздела 3.1

Всего листов раздела 3.1: 53

Всего разделов: 5

Всего листов выписки: 122

10.03.2025г. № КУВИ-001/2025-62500157

Кадастровый номер:

42:04:0213002:320

1	2	3	4	5	6	7	8
398	3.1.74	3.1.75	82°37.2'	36.74	данные отсутствуют	42:04:0000000:374(107)	данные отсутствуют
399	3.1.75	3.1.76	67°54.7'	24.07	данные отсутствуют	42:04:0000000:374(107)	данные отсутствуют
400	3.1.76	3.1.77	322°35.8'	35.63	данные отсутствуют	42:04:0000000:374(107)	данные отсутствуют
401	3.1.77	3.1.78	53°53.5'	17.29	данные отсутствуют	42:04:0000000:374(107)	данные отсутствуют
402	3.1.78	3.1.79	359°52.7'	18.93	данные отсутствуют	42:04:0000000:374(107)	данные отсутствуют
403	3.1.79	3.1.80	48°48.8'	0.21	данные отсутствуют	42:04:0000000:374(107)	данные отсутствуют
404	3.1.80	3.1.81	95°1.3'	18.96	данные отсутствуют	42:04:0000000:374(107)	данные отсутствуют
405	3.1.81	3.1.82	27°6.1'	24.39	данные отсутствуют	42:04:0000000:374(107)	данные отсутствуют
406	3.1.82	3.1.83	41°13.2'	23.81	данные отсутствуют	42:04:0000000:374(107)	данные отсутствуют
407	3.1.83	3.1.84	129°8.0'	20.41	данные отсутствуют	42:04:0000000:374(107)	данные отсутствуют
408	3.1.84	3.1.85	138°15.8'	13.79	данные отсутствуют	42:04:0000000:374(107)	данные отсутствуют
409	3.1.85	3.1.86	29°43.2'	46.39	данные отсутствуют	42:04:0000000:374(107)	данные отсутствуют
410	3.1.86	3.1.87	25°31.0'	59.91	данные отсутствуют	42:04:0000000:374(107)	данные отсутствуют
411	3.1.87	3.1.88	19°33.2'	56.68	данные отсутствуют	42:04:0000000:374(107)	данные отсутствуют
412	3.1.88	3.1.89	14°6.8'	44.45	данные отсутствуют	42:04:0000000:374(107)	данные отсутствуют
413	3.1.89	3.1.90	12°50.9'	49.87	данные отсутствуют	42:04:0000000:374(107)	данные отсутствуют
414	3.1.90	3.1.91	29°16.5'	27.53	данные отсутствуют	42:04:0000000:374(107)	данные отсутствуют
415	3.1.91	3.1.92	13°4.9'	42.54	данные отсутствуют	42:04:0000000:374(107)	данные отсутствуют
416	3.1.92	3.1.93	28°21.1'	17.65	данные отсутствуют	42:04:0000000:374(107)	данные отсутствуют
417	3.1.93	3.1.94	28°48.4'	22.29	данные отсутствуют	данные отсутствуют	данные отсутствуют
418	3.1.94	3.1.95	12°26.1'	90.7	данные отсутствуют	данные отсутствуют	данные отсутствуют
419	3.1.95	3.1.96	21°48.4'	73.14	данные отсутствуют	данные отсутствуют	данные отсутствуют
420	3.1.96	3.1.97	14°2.9'	69.91	данные отсутствуют	данные отсутствуют	данные отсутствуют
421	3.1.97	3.1.98	13°29.0'	23.16	данные отсутствуют	данные отсутствуют	данные отсутствуют
422	3.1.98	3.1.99	11°13.0'	64.73	данные отсутствуют	данные отсутствуют	данные отсутствуют
423	3.1.99	3.1.100	356°32.3'	35.11	данные отсутствуют	данные отсутствуют	данные отсутствуют
424	3.1.100	3.1.101	340°31.6'	46.91	данные отсутствуют	данные отсутствуют	данные отсутствуют
425	3.1.101	3.1.102	340°41.3'	54.37	данные отсутствуют	данные отсутствуют	данные отсутствуют
426	3.1.102	3.1.103	310°1.1'	18.32	данные отсутствуют	данные отсутствуют	данные отсутствуют



ДОКУМЕНТ ПОДПИСАН
ЭЛЕКТРОННОЙ ПОДПИСЬЮ

Сертификат: 009F0BDC181A023B64597F1E2579BEFB50

Владелец: ФЕДЕРАЛЬНАЯ СЛУЖБА ГОСУДАРСТВЕННОЙ

РЕГИСТРАЦИИ, КАДАСТРА И КАРТОГРАФИИ

Действителен: с 02.08.2024 по 26.10.2025

полное наименование должности

инициалы, фамилия

Земельный участок

вид объекта недвижимости

Лист № 16 раздела 3.1

Всего листов раздела 3.1: 53

Всего разделов: 5

Всего листов выписки: 122

10.03.2025г. № КУВИ-001/2025-62500157

Кадастровый номер:

42:04:0213002:320

1	2	3	4	5	6	7	8
427	3.1.103	3.1.104	310°49.4'	19.81	данные отсутствуют	42:04:0000000:374(107)	данные отсутствуют
428	3.1.104	3.1.105	331°48.8'	69.06	данные отсутствуют	42:04:0000000:374(107)	данные отсутствуют
429	3.1.105	3.1.106	335°38.2'	55.07	данные отсутствуют	42:04:0000000:374(107)	данные отсутствуют
430	3.1.106	3.1.107	340°49.3'	71.59	данные отсутствуют	42:04:0000000:374(107)	данные отсутствуют
431	3.1.107	3.1.1	345°11.1'	122.49	данные отсутствуют	данные отсутствуют	данные отсутствуют
432	4.1.1	4.1.2	33°42.4'	27.84	данные отсутствуют	42:04:0213002:106	данные отсутствуют
433	4.1.2	4.1.3	12°20.6'	35.64	данные отсутствуют	42:04:0213002:106	данные отсутствуют
434	4.1.3	4.1.4	17°8.8'	38.84	данные отсутствуют	42:04:0213002:106	данные отсутствуют
435	4.1.4	4.1.5	15°45.6'	22.97	данные отсутствуют	42:04:0213002:106	данные отсутствуют
436	4.1.5	4.1.6	17°45.8'	16.45	данные отсутствуют	42:04:0213002:106	данные отсутствуют
437	4.1.6	4.1.7	63°5.9'	16.78	данные отсутствуют	42:04:0213002:106	данные отсутствуют
438	4.1.7	4.1.8	88°43.5'	13.93	данные отсутствуют	42:04:0213002:106	данные отсутствуют
439	4.1.8	4.1.9	115°54.0'	27.75	данные отсутствуют	42:04:0213002:106	данные отсутствуют
440	4.1.9	4.1.10	115°28.1'	47	данные отсутствуют	42:04:0213002:106	данные отсутствуют
441	4.1.10	4.1.11	101°45.6'	24.24	данные отсутствуют	42:04:0213002:106	данные отсутствуют
442	4.1.11	4.1.12	43°40.1'	0.3	данные отсутствуют	42:04:0213002:106, 42:04:0000000:374(115)	данные отсутствуют
443	4.1.12	4.1.13	114°48.8'	74.16	данные отсутствуют	42:04:0000000:374(115)	данные отсутствуют
444	4.1.13	4.1.14	122°29.9'	48.02	данные отсутствуют	42:04:0000000:374(115)	данные отсутствуют
445	4.1.14	4.1.15	129°28.7'	41.89	данные отсутствуют	42:04:0000000:374(115)	данные отсутствуют
446	4.1.15	4.1.16	61°38.3'	51.81	данные отсутствуют	42:04:0000000:374(115)	данные отсутствуют
447	4.1.16	4.1.17	71°57.6'	50.95	данные отсутствуют	42:04:0000000:374(115)	данные отсутствуют
448	4.1.17	4.1.18	93°33.6'	53.94	данные отсутствуют	42:04:0000000:374(115)	данные отсутствуют
449	4.1.18	4.1.19	107°3.1'	64.53	данные отсутствуют	42:04:0000000:374(115)	данные отсутствуют
450	4.1.19	4.1.20	229°0.5'	141.95	данные отсутствуют	данные отсутствуют	данные отсутствуют
451	4.1.20	4.1.21	235°19.1'	103.48	данные отсутствуют	данные отсутствуют	данные отсутствуют
452	4.1.21	4.1.22	241°44.7'	149.83	данные отсутствуют	данные отсутствуют	данные отсутствуют
453	4.1.22	4.1.23	248°25.4'	149.72	данные отсутствуют	данные отсутствуют	данные отсутствуют
454	4.1.23	4.1.24	256°55.4'	166.09	данные отсутствуют	данные отсутствуют	данные отсутствуют
455	4.1.24	4.1.25	258°18.8'	87.03	данные отсутствуют	данные отсутствуют	данные отсутствуют



ДОКУМЕНТ ПОДПИСАН
ЭЛЕКТРОННОЙ ПОДПИСЬЮ

Сертификат: 009F0BDC181A023B64597F1E2579BEFB50

Владелец: ФЕДЕРАЛЬНАЯ СЛУЖБА ГОСУДАРСТВЕННОЙ

РЕГИСТРАЦИИ, КАДАСТРА И КАРТОГРАФИИ

Действителен: с 02.08.2024 по 26.10.2025

полное наименование должности

инициалы, фамилия

Земельный участок

вид объекта недвижимости

Лист № 17 раздела 3.1

Всего листов раздела 3.1: 53

Всего разделов: 5

Всего листов выписки: 122

10.03.2025г. № КУВИ-001/2025-62500157

Кадастровый номер:

42:04:0213002:320

1	2	3	4	5	6	7	8
456	4.1.25	4.1.26	290°32.3'	25.51	данные отсутствуют	42:04:0213002:301(1)	данные отсутствуют
457	4.1.26	4.1.27	276°20.9'	25.42	данные отсутствуют	42:04:0213002:301(1)	данные отсутствуют
458	4.1.27	4.1.28	262°38.5'	23.65	данные отсутствуют	42:04:0213002:301(1)	данные отсутствуют
459	4.1.28	4.1.29	295°43.8'	15.64	данные отсутствуют	42:04:0213002:301(1)	данные отсутствуют
460	4.1.29	4.1.30	339°46.7'	23.23	данные отсутствуют	42:04:0213002:301(1)	данные отсутствуют
461	4.1.30	4.1.31	9°6.4'	21.48	данные отсутствуют	42:04:0213002:301(1)	данные отсутствуют
462	4.1.31	4.1.32	10°11.5'	18.59	данные отсутствуют	42:04:0213002:301(1)	данные отсутствуют
463	4.1.32	4.1.33	43°3.2'	29.56	данные отсутствуют	42:04:0213002:301(1)	данные отсутствуют
464	4.1.33	4.1.34	45°48.5'	38.63	данные отсутствуют	42:04:0213002:301(1)	данные отсутствуют
465	4.1.34	4.1.35	45°48.2'	35.8	данные отсутствуют	42:04:0213002:106	данные отсутствуют
466	4.1.35	4.1.36	41°31.1'	40.29	данные отсутствуют	42:04:0213002:106	данные отсутствуют
467	4.1.36	4.1.37	56°34.2'	47.63	данные отсутствуют	42:04:0213002:106	данные отсутствуют
468	4.1.37	4.1.38	61°40.5'	37.14	данные отсутствуют	42:04:0213002:106	данные отсутствуют
469	4.1.38	4.1.39	60°9.8'	41.69	данные отсутствуют	42:04:0213002:106	данные отсутствуют
470	4.1.39	4.1.40	59°34.9'	62.41	данные отсутствуют	42:04:0213002:106	данные отсутствуют
471	4.1.40	4.1.1	47°49.4'	27.12	данные отсутствуют	42:04:0213002:106	данные отсутствуют
472	5.1.1	5.1.2	54°18.1'	221.93	данные отсутствуют	данные отсутствуют	данные отсутствуют
473	5.1.2	5.1.3	54°42.7'	158.15	данные отсутствуют	данные отсутствуют	данные отсутствуют
474	5.1.3	5.1.4	49°19.7'	66.71	данные отсутствуют	данные отсутствуют	данные отсутствуют
475	5.1.4	5.1.5	194°42.9'	36.26	данные отсутствуют	данные отсутствуют	данные отсутствуют
476	5.1.5	5.1.6	185°17.0'	57.88	данные отсутствуют	данные отсутствуют	данные отсутствуют
477	5.1.6	5.1.7	197°16.1'	164.01	данные отсутствуют	данные отсутствуют	данные отсутствуют
478	5.1.7	5.1.8	241°31.4'	50.4	данные отсутствуют	данные отсутствуют	данные отсутствуют
479	5.1.8	5.1.9	241°31.3'	272.09	данные отсутствуют	данные отсутствуют	данные отсутствуют
480	5.1.9	5.1.10	245°57.5'	21.94	данные отсутствуют	данные отсутствуют	данные отсутствуют
481	5.1.10	5.1.11	258°8.1'	51.65	данные отсутствуют	данные отсутствуют	данные отсутствуют
482	5.1.11	5.1.12	266°54.2'	46.85	данные отсутствуют	данные отсутствуют	данные отсутствуют
483	5.1.12	5.1.13	279°15.9'	79.38	данные отсутствуют	данные отсутствуют	данные отсутствуют
484	5.1.13	5.1.14	276°16.5'	49.59	данные отсутствуют	данные отсутствуют	данные отсутствуют



ДОКУМЕНТ ПОДПИСАН
ЭЛЕКТРОННОЙ ПОДПИСЬЮ

Сертификат: 009F0BDC181A023B64597F1E2579BEFB50

Владелец: ФЕДЕРАЛЬНАЯ СЛУЖБА ГОСУДАРСТВЕННОЙ

РЕГИСТРАЦИИ, КАДАСТРА И КАРТОГРАФИИ

Действителен: с 02.08.2024 по 26.10.2025

полное наименование должности

инициалы, фамилия

Земельный участок

вид объекта недвижимости

Лист № 18 раздела 3.1

Всего листов раздела 3.1: 53

Всего разделов: 5

Всего листов выписки: 122

10.03.2025г. № КУВИ-001/2025-62500157

Кадастровый номер:

42:04:0213002:320

1	2	3	4	5	6	7	8
485	5.1.14	5.1.15	268°44.4'	40.02	данные отсутствуют	данные отсутствуют	данные отсутствуют
486	5.1.15	5.1.16	260°23.2'	65.33	данные отсутствуют	данные отсутствуют	данные отсутствуют
487	5.1.16	5.1.17	260°55.6'	25.87	данные отсутствуют	данные отсутствуют	данные отсутствуют
488	5.1.17	5.1.18	62°30.0'	80.28	данные отсутствуют	данные отсутствуют	данные отсутствуют
489	5.1.18	5.1.19	68°9.8'	125.23	данные отсутствуют	данные отсутствуют	данные отсутствуют
490	5.1.19	5.1.1	66°45.4'	189.7	данные отсутствуют	данные отсутствуют	данные отсутствуют
491	6.1.1	6.1.2	6°4.7'	30.22	данные отсутствуют	данные отсутствуют	данные отсутствуют
492	6.1.2	6.1.3	358°44.3'	44.51	данные отсутствуют	данные отсутствуют	данные отсутствуют
493	6.1.3	6.1.4	4°52.1'	26.75	данные отсутствуют	данные отсутствуют	данные отсутствуют
494	6.1.4	6.1.5	29°32.6'	19.71	данные отсутствуют	данные отсутствуют	данные отсутствуют
495	6.1.5	6.1.6	41°2.9'	13.75	данные отсутствуют	данные отсутствуют	данные отсутствуют
496	6.1.6	6.1.7	85°23.7'	18.93	данные отсутствуют	данные отсутствуют	данные отсутствуют
497	6.1.7	6.1.8	134°55.8'	40.24	данные отсутствуют	42:04:0000000:374(24)	данные отсутствуют
498	6.1.8	6.1.9	139°14.2'	72.07	данные отсутствуют	42:04:0000000:374(24)	данные отсутствуют
499	6.1.9	6.1.10	142°1.7'	14.16	данные отсутствуют	42:04:0000000:374(24)	данные отсутствуют
500	6.1.10	6.1.11	127°5.7'	19.9	данные отсутствуют	42:04:0000000:374(24)	данные отсутствуют
501	6.1.11	6.1.12	47°48.2'	26.16	данные отсутствуют	42:04:0000000:374(24)	данные отсутствуют
502	6.1.12	6.1.13	36°32.8'	14.14	данные отсутствуют	42:04:0000000:374(24)	данные отсутствуют
503	6.1.13	6.1.14	95°10.5'	18.52	данные отсутствуют	42:04:0000000:374(24)	данные отсутствуют
504	6.1.14	6.1.15	100°1.9'	18.89	данные отсутствуют	42:04:0000000:374(24)	данные отсутствуют
505	6.1.15	6.1.16	111°12.4'	22.03	данные отсутствуют	42:04:0000000:374(24)	данные отсутствуют
506	6.1.16	6.1.17	118°49.8'	42.55	данные отсутствуют	42:04:0000000:374(24)	данные отсутствуют
507	6.1.17	6.1.18	119°43.4'	23.62	данные отсутствуют	42:04:0000000:374(24)	данные отсутствуют
508	6.1.18	6.1.19	148°25.0'	37.42	данные отсутствуют	42:04:0000000:374(24)	данные отсутствуют
509	6.1.19	6.1.20	126°13.3'	22.29	данные отсутствуют	42:04:0000000:374(24)	данные отсутствуют
510	6.1.20	6.1.21	115°11.3'	25.87	данные отсутствуют	42:04:0000000:374(24)	данные отсутствуют
511	6.1.21	6.1.22	97°58.1'	28.71	данные отсутствуют	42:04:0000000:374(24)	данные отсутствуют
512	6.1.22	6.1.23	74°26.8'	38	данные отсутствуют	42:04:0000000:374(24)	данные отсутствуют
513	6.1.23	6.1.24	67°17.8'	28.76	данные отсутствуют	42:04:0000000:374(24)	данные отсутствуют



ДОКУМЕНТ ПОДПИСАН
ЭЛЕКТРОННОЙ ПОДПИСЬЮ

Сертификат: 009F0BDC181A023B64597F1E2579BEFB50

Владелец: ФЕДЕРАЛЬНАЯ СЛУЖБА ГОСУДАРСТВЕННОЙ

РЕГИСТРАЦИИ, КАДАСТРА И КАРТОГРАФИИ

Действителен: с 02.08.2024 по 26.10.2025

полное наименование должности

инициалы, фамилия

Земельный участок

вид объекта недвижимости

Лист № 19 раздела 3.1

Всего листов раздела 3.1: 53

Всего разделов: 5

Всего листов выписки: 122

10.03.2025г. № КУВИ-001/2025-62500157

Кадастровый номер:

42:04:0213002:320

1	2	3	4	5	6	7	8
514	6.1.24	6.1.25	72°29.4'	18.81	данные отсутствуют	42:04:0000000:374(24)	данные отсутствуют
515	6.1.25	6.1.26	96°57.2'	14.12	данные отсутствуют	42:04:0000000:374(24)	данные отсутствуют
516	6.1.26	6.1.27	124°21.9'	23.56	данные отсутствуют	42:04:0000000:374(24)	данные отсутствуют
517	6.1.27	6.1.28	140°0.5'	25.19	данные отсутствуют	данные отсутствуют	данные отсутствуют
518	6.1.28	6.1.29	148°26.8'	70.09	данные отсутствуют	данные отсутствуют	данные отсутствуют
519	6.1.29	6.1.30	182°30.6'	39.51	данные отсутствуют	данные отсутствуют	данные отсутствуют
520	6.1.30	6.1.31	190°2.5'	22.94	данные отсутствуют	данные отсутствуют	данные отсутствуют
521	6.1.31	6.1.32	207°4.7'	16.48	данные отсутствуют	данные отсутствуют	данные отсутствуют
522	6.1.32	6.1.33	216°34.1'	20.88	данные отсутствуют	данные отсутствуют	данные отсутствуют
523	6.1.33	6.1.34	226°12.8'	17.02	данные отсутствуют	данные отсутствуют	данные отсутствуют
524	6.1.34	6.1.35	219°24.4'	14.51	данные отсутствуют	данные отсутствуют	данные отсутствуют
525	6.1.35	6.1.36	243°49.3'	103.68	данные отсутствуют	данные отсутствуют	данные отсутствуют
526	6.1.36	6.1.37	236°39.2'	85.34	данные отсутствуют	данные отсутствуют	данные отсутствуют
527	6.1.37	6.1.38	327°31.1'	32.33	данные отсутствуют	данные отсутствуют	данные отсутствуют
528	6.1.38	6.1.39	321°21.8'	15.89	данные отсутствуют	данные отсутствуют	данные отсутствуют
529	6.1.39	6.1.40	298°36.6'	15.54	данные отсутствуют	данные отсутствуют	данные отсутствуют
530	6.1.40	6.1.41	229°15.7'	58.9	данные отсутствуют	данные отсутствуют	данные отсутствуют
531	6.1.41	6.1.42	220°50.1'	26.38	данные отсутствуют	данные отсутствуют	данные отсутствуют
532	6.1.42	6.1.43	221°38.9'	28.91	данные отсутствуют	данные отсутствуют	данные отсутствуют
533	6.1.43	6.1.44	228°22.2'	75.79	данные отсутствуют	данные отсутствуют	данные отсутствуют
534	6.1.44	6.1.45	243°6.2'	80.2	данные отсутствуют	данные отсутствуют	данные отсутствуют
535	6.1.45	6.1.46	286°58.6'	21.61	данные отсутствуют	данные отсутствуют	данные отсутствуют
536	6.1.46	6.1.47	324°7.9'	21.61	данные отсутствуют	данные отсутствуют	данные отсутствуют
537	6.1.47	6.1.48	341°51.5'	18.56	данные отсутствуют	данные отсутствуют	данные отсутствуют
538	6.1.48	6.1.49	315°47.3'	18.5	данные отсутствуют	данные отсутствуют	данные отсутствуют
539	6.1.49	6.1.50	230°32.6'	27.38	данные отсутствуют	данные отсутствуют	данные отсутствуют
540	6.1.50	6.1.51	220°18.2'	27.12	данные отсутствуют	данные отсутствуют	данные отсутствуют
541	6.1.51	6.1.52	260°15.7'	14.96	данные отсутствуют	данные отсутствуют	данные отсутствуют
542	6.1.52	6.1.53	317°18.2'	11.96	данные отсутствуют	данные отсутствуют	данные отсутствуют



ДОКУМЕНТ ПОДПИСАН
ЭЛЕКТРОННОЙ ПОДПИСЬЮ

Сертификат: 009F0BDC181A023B64597F1E2579BEFB50

Владелец: ФЕДЕРАЛЬНАЯ СЛУЖБА ГОСУДАРСТВЕННОЙ

РЕГИСТРАЦИИ, КАДАСТРА И КАРТОГРАФИИ

Действителен: с 02.08.2024 по 26.10.2025

полное наименование должности

инициалы, фамилия

Земельный участок

вид объекта недвижимости

Лист № 20 раздела 3.1

Всего листов раздела 3.1: 53

Всего разделов: 5

Всего листов выписки: 122

10.03.2025г. № КУВИ-001/2025-62500157

Кадастровый номер:

42:04:0213002:320

1	2	3	4	5	6	7	8
543	6.1.53	6.1.54	338°11.6'	22.96	данные отсутствуют	данные отсутствуют	данные отсутствуют
544	6.1.54	6.1.55	334°21.8'	40.89	данные отсутствуют	данные отсутствуют	данные отсутствуют
545	6.1.55	6.1.56	329°1.5'	25.3	данные отсутствуют	данные отсутствуют	данные отсутствуют
546	6.1.56	6.1.57	305°32.6'	46.65	данные отсутствуют	данные отсутствуют	данные отсутствуют
547	6.1.57	6.1.58	325°11.0'	36.99	данные отсутствуют	42:04:0000000:374(44)	данные отсутствуют
548	6.1.58	6.1.59	314°14.2'	32.93	данные отсутствуют	42:04:0000000:374(44)	данные отсутствуют
549	6.1.59	6.1.60	354°17.3'	0.2	данные отсутствуют	42:04:0000000:374(44)	данные отсутствуют
550	6.1.60	6.1.61	36°25.6'	64.7	данные отсутствуют	42:04:0000000:374(44)	данные отсутствуют
551	6.1.61	6.1.62	356°28.9'	10.59	данные отсутствуют	42:04:0000000:374(44)	данные отсутствуют
552	6.1.62	6.1.63	25°37.2'	68.85	данные отсутствуют	42:04:0000000:374(44)	данные отсутствуют
553	6.1.63	6.1.64	32°9.6'	66.6	данные отсутствуют	данные отсутствуют	данные отсутствуют
554	6.1.64	6.1.65	41°31.1'	45.18	данные отсутствуют	данные отсутствуют	данные отсутствуют
555	6.1.65	6.1.1	23°53.1'	54.23	данные отсутствуют	данные отсутствуют	данные отсутствуют
556	7.1.1	7.1.2	67°26.5'	247.79	данные отсутствуют	данные отсутствуют	данные отсутствуют
557	7.1.2	7.1.3	75°11.5'	42.61	данные отсутствуют	данные отсутствуют	данные отсутствуют
558	7.1.3	7.1.4	76°15.4'	23.32	данные отсутствуют	данные отсутствуют	данные отсутствуют
559	7.1.4	7.1.5	85°33.1'	35.58	данные отсутствуют	данные отсутствуют	данные отсутствуют
560	7.1.5	7.1.6	89°1.3'	101.33	данные отсутствуют	данные отсутствуют	данные отсутствуют
561	7.1.6	7.1.7	84°23.7'	52.73	данные отсутствуют	данные отсутствуют	данные отсутствуют
562	7.1.7	7.1.8	64°58.6'	6.15	данные отсутствуют	данные отсутствуют	данные отсутствуют
563	7.1.8	7.1.9	88°28.0'	110.19	данные отсутствуют	данные отсутствуют	данные отсутствуют
564	7.1.9	7.1.10	92°52.9'	69.25	данные отсутствуют	данные отсутствуют	данные отсутствуют
565	7.1.10	7.1.11	98°25.1'	47.61	данные отсутствуют	данные отсутствуют	данные отсутствуют
566	7.1.11	7.1.12	108°12.8'	45.05	данные отсутствуют	данные отсутствуют	данные отсутствуют
567	7.1.12	7.1.13	165°31.1'	5.92	данные отсутствуют	данные отсутствуют	данные отсутствуют
568	7.1.13	7.1.14	228°15.6'	16.04	данные отсутствуют	данные отсутствуют	данные отсутствуют
569	7.1.14	7.1.15	228°55.3'	6	данные отсутствуют	42:04:0000000:374(170)	данные отсутствуют
570	7.1.15	7.1.16	211°56.3'	22.68	данные отсутствуют	42:04:0000000:374(170)	данные отсутствуют
571	7.1.16	7.1.17	243°58.4'	48.02	данные отсутствуют	42:04:0000000:374(170)	данные отсутствуют



ДОКУМЕНТ ПОДПИСАН
ЭЛЕКТРОННОЙ ПОДПИСЬЮ

Сертификат: 009F0BDC181A023B64597F1E2579BEFB50

Владелец: ФЕДЕРАЛЬНАЯ СЛУЖБА ГОСУДАРСТВЕННОЙ

РЕГИСТРАЦИИ, КАДАСТРА И КАРТОГРАФИИ

Действителен: с 02.08.2024 по 26.10.2025

полное наименование должности

инициалы, фамилия

Земельный участок

вид объекта недвижимости

Лист № 21 раздела 3.1

Всего листов раздела 3.1: 53

Всего разделов: 5

Всего листов выписки: 122

10.03.2025г. № КУВИ-001/2025-62500157

Кадастровый номер:

42:04:0213002:320

1	2	3	4	5	6	7	8
572	7.1.17	7.1.18	258°6.9'	39.86	данные отсутствуют	42:04:0000000:374(170)	данные отсутствуют
573	7.1.18	7.1.19	232°31.6'	23.75	данные отсутствуют	42:04:0000000:374(170)	данные отсутствуют
574	7.1.19	7.1.20	235°4.4'	88.94	данные отсутствуют	42:04:0000000:374(170)	данные отсутствуют
575	7.1.20	7.1.21	230°19.9'	57.52	данные отсутствуют	42:04:0000000:374(170)	данные отсутствуют
576	7.1.21	7.1.22	228°29.9'	86.2	данные отсутствуют	42:04:0000000:374(170)	данные отсутствуют
577	7.1.22	7.1.23	222°57.8'	60.47	данные отсутствуют	42:04:0000000:374(170)	данные отсутствуют
578	7.1.23	7.1.24	216°46.5'	75.72	данные отсутствуют	42:04:0000000:374(170)	данные отсутствуют
579	7.1.24	7.1.25	222°0.5'	77.39	данные отсутствуют	42:04:0000000:374(170)	данные отсутствуют
580	7.1.25	7.1.26	259°10.1'	15.49	данные отсутствуют	42:04:0000000:374(170)	данные отсутствуют
581	7.1.26	7.1.27	281°18.1'	13.57	данные отсутствуют	42:04:0000000:374(170)	данные отсутствуют
582	7.1.27	7.1.28	319°28.3'	18.77	данные отсутствуют	42:04:0000000:374(170)	данные отсутствуют
583	7.1.28	7.1.29	350°18.9'	19.5	данные отсутствуют	42:04:0000000:374(170)	данные отсутствуют
584	7.1.29	7.1.30	43°17.4'	48.35	данные отсутствуют	42:04:0000000:374(170)	данные отсутствуют
585	7.1.30	7.1.31	38°6.4'	44.42	данные отсутствуют	42:04:0000000:374(170)	данные отсутствуют
586	7.1.31	7.1.32	38°53.8'	29	данные отсутствуют	42:04:0000000:374(170)	данные отсутствуют
587	7.1.32	7.1.33	43°10.2'	34.99	данные отсутствуют	42:04:0000000:374(170)	данные отсутствуют
588	7.1.33	7.1.34	276°46.0'	9.34	данные отсутствуют	42:04:0000000:374(170)	данные отсутствуют
589	7.1.34	7.1.35	261°41.8'	29.98	данные отсутствуют	42:04:0000000:374(170)	данные отсутствуют
590	7.1.35	7.1.36	242°11.8'	23.39	данные отсутствуют	42:04:0000000:374(170)	данные отсутствуют
591	7.1.36	7.1.37	239°8.4'	19.94	данные отсутствуют	42:04:0000000:374(170)	данные отсутствуют
592	7.1.37	7.1.38	260°36.5'	38.12	данные отсутствуют	42:04:0000000:374(170)	данные отсутствуют
593	7.1.38	7.1.39	258°27.7'	30.55	данные отсутствуют	42:04:0000000:374(170)	данные отсутствуют
594	7.1.39	7.1.40	236°0.2'	32.16	данные отсутствуют	42:04:0000000:374(170)	данные отсутствуют
595	7.1.40	7.1.41	242°14.0'	40.07	данные отсутствуют	42:04:0000000:374(170)	данные отсутствуют
596	7.1.41	7.1.42	239°48.7'	39.34	данные отсутствуют	42:04:0000000:374(170)	данные отсутствуют
597	7.1.42	7.1.43	249°57.4'	28.62	данные отсутствуют	42:04:0000000:374(170)	данные отсутствуют
598	7.1.43	7.1.44	276°6.8'	16.81	данные отсутствуют	42:04:0000000:374(170)	данные отсутствуют
599	7.1.44	7.1.45	312°47.3'	27.12	данные отсутствуют	42:04:0000000:374(170)	данные отсутствуют
600	7.1.45	7.1.46	297°58.0'	16.63	данные отсутствуют	42:04:0000000:374(170)	данные отсутствуют



ДОКУМЕНТ ПОДПИСАН
ЭЛЕКТРОННОЙ ПОДПИСЬЮ

Сертификат: 009F0BDC181A023B64597F1E2579BEFB50

Владелец: ФЕДЕРАЛЬНАЯ СЛУЖБА ГОСУДАРСТВЕННОЙ

РЕГИСТРАЦИИ, КАДАСТРА И КАРТОГРАФИИ

Действителен: с 02.08.2024 по 26.10.2025

полное наименование должности

инициалы, фамилия

Земельный участок

вид объекта недвижимости

Лист № 22 раздела 3.1

Всего листов раздела 3.1: 53

Всего разделов: 5

Всего листов выписки: 122

10.03.2025г. № КУВИ-001/2025-62500157

Кадастровый номер:

42:04:0213002:320

1	2	3	4	5	6	7	8
601	7.1.46	7.1.47	268°44.8`	11.89	данные отсутствуют	42:04:0000000:374(170)	данные отсутствуют
602	7.1.47	7.1.48	268°41.6`	25.89	данные отсутствуют	42:04:0000000:374(170)	данные отсутствуют
603	7.1.48	7.1.49	254°2.8`	43.47	данные отсутствуют	42:04:0000000:374(170)	данные отсутствуют
604	7.1.49	7.1.50	260°8.2`	20.43	данные отсутствуют	42:04:0000000:374(170)	данные отсутствуют
605	7.1.50	7.1.51	289°26.9`	7.51	данные отсутствуют	42:04:0000000:374(170)	данные отсутствуют
606	7.1.51	7.1.52	315°3.9`	18.72	данные отсутствуют	42:04:0000000:374(170)	данные отсутствуют
607	7.1.52	7.1.53	325°29.7`	25.54	данные отсутствуют	42:04:0000000:374(170)	данные отсутствуют
608	7.1.53	7.1.54	291°25.3`	18.76	данные отсутствуют	42:04:0000000:374(170)	данные отсутствуют
609	7.1.54	7.1.55	231°59.9`	15.5	данные отсутствуют	42:04:0000000:374(170)	данные отсутствуют
610	7.1.55	7.1.56	202°28.0`	27.48	данные отсутствуют	42:04:0000000:374(170)	данные отсутствуют
611	7.1.56	7.1.57	196°7.9`	24.55	данные отсутствуют	42:04:0000000:374(170)	данные отсутствуют
612	7.1.57	7.1.58	226°30.4`	32.81	данные отсутствуют	42:04:0000000:374(170)	данные отсутствуют
613	7.1.58	7.1.59	219°7.4`	19.33	данные отсутствуют	42:04:0000000:374(170)	данные отсутствуют
614	7.1.59	7.1.60	179°37.8`	12.38	данные отсутствуют	42:04:0000000:374(170)	данные отсутствуют
615	7.1.60	7.1.61	124°14.4`	16.17	данные отсутствуют	42:04:0000000:374(170)	данные отсутствуют
616	7.1.61	7.1.62	135°31.4`	24.72	данные отсутствуют	42:04:0000000:374(170)	данные отсутствуют
617	7.1.62	7.1.63	137°5.6`	29.61	данные отсутствуют	42:04:0000000:374(170)	данные отсутствуют
618	7.1.63	7.1.64	224°19.7`	16.92	данные отсутствуют	данные отсутствуют	данные отсутствуют
619	7.1.64	7.1.65	199°3.7`	17.33	данные отсутствуют	данные отсутствуют	данные отсутствуют
620	7.1.65	7.1.66	193°39.9`	11.98	данные отсутствуют	данные отсутствуют	данные отсутствуют
621	7.1.66	7.1.67	211°36.9`	28.81	данные отсутствуют	данные отсутствуют	данные отсутствуют
622	7.1.67	7.1.68	306°46.8`	319.72	данные отсутствуют	42:04:0000000:1893(5)	данные отсутствуют
623	7.1.68	7.1.69	66°29.3`	29.05	данные отсутствуют	данные отсутствуют	данные отсутствуют
624	7.1.69	7.1.70	61°26.1`	114.46	данные отсутствуют	данные отсутствуют	данные отсутствуют
625	7.1.70	7.1.71	61°35.6`	129.32	данные отсутствуют	данные отсутствуют	данные отсутствуют
626	7.1.71	7.1.72	61°23.2`	142.54	данные отсутствуют	данные отсутствуют	данные отсутствуют
627	7.1.72	7.1.1	66°52.8`	47.04	данные отсутствуют	данные отсутствуют	данные отсутствуют
628	7.2.73	7.2.74	222°14.8`	18.25	данные отсутствуют	данные отсутствуют	данные отсутствуют
629	7.2.74	7.2.75	194°41.9`	12.37	данные отсутствуют	данные отсутствуют	данные отсутствуют



ДОКУМЕНТ ПОДПИСАН
ЭЛЕКТРОННОЙ ПОДПИСЬЮ

Сертификат: 009F0BDC181A023B64597F1E2579BEFB50

Владелец: ФЕДЕРАЛЬНАЯ СЛУЖБА ГОСУДАРСТВЕННОЙ

РЕГИСТРАЦИИ, КАДАСТРА И КАРТОГРАФИИ

Действителен: с 02.08.2024 по 26.10.2025

полное наименование должности

инициалы, фамилия

Земельный участок

вид объекта недвижимости

Лист № 23 раздела 3.1

Всего листов раздела 3.1: 53

Всего разделов: 5

Всего листов выписки: 122

10.03.2025г. № КУВИ-001/2025-62500157

Кадастровый номер:

42:04:0213002:320

1	2	3	4	5	6	7	8
630	7.2.75	7.2.76	141°59.0'	9.19	данные отсутствуют	данные отсутствуют	данные отсутствуют
631	7.2.76	7.2.77	97°23.9'	7.3	данные отсутствуют	данные отсутствуют	данные отсутствуют
632	7.2.77	7.2.78	53°43.7'	11.7	данные отсутствуют	данные отсутствуют	данные отсутствуют
633	7.2.78	7.2.79	37°7.9'	27.63	данные отсутствуют	данные отсутствуют	данные отсутствуют
634	7.2.79	7.2.80	356°58.9'	11.97	данные отсутствуют	данные отсутствуют	данные отсутствуют
635	7.2.80	7.2.81	279°25.7'	5.74	данные отсутствуют	данные отсутствуют	данные отсутствуют
636	7.2.81	7.2.82	261°14.6'	8.28	данные отсутствуют	данные отсутствуют	данные отсутствуют
637	7.2.82	7.2.73	232°50.4'	11.46	данные отсутствуют	данные отсутствуют	данные отсутствуют
638	8.1.1	8.1.2	32°11.9'	20.04	данные отсутствуют	42:04:000000:374(115)	данные отсутствуют
639	8.1.2	8.1.3	80°29.5'	14.04	данные отсутствуют	42:04:000000:374(115)	данные отсутствуют
640	8.1.3	8.1.4	106°49.0'	13.1	данные отсутствуют	42:04:000000:374(115)	данные отсутствуют
641	8.1.4	8.1.5	106°45.1'	17	данные отсутствуют	42:04:000000:374(115)	данные отсутствуют
642	8.1.5	8.1.6	113°49.8'	48.73	данные отсутствуют	42:04:000000:374(115)	данные отсутствуют
643	8.1.6	8.1.7	110°17.5'	43.74	данные отсутствуют	42:04:000000:374(115)	данные отсутствуют
644	8.1.7	8.1.8	111°52.6'	51.64	данные отсутствуют	42:04:000000:374(115)	данные отсутствуют
645	8.1.8	8.1.9	53°38.2'	14.69	данные отсутствуют	42:04:000000:374(115)	данные отсутствуют
646	8.1.9	8.1.10	49°47.0'	27.72	данные отсутствуют	42:04:000000:374(115)	данные отсутствуют
647	8.1.10	8.1.11	73°56.5'	23.1	данные отсутствуют	42:04:000000:374(115)	данные отсутствуют
648	8.1.11	8.1.12	116°2.6'	37.9	данные отсутствуют	42:04:000000:374(115)	данные отсутствуют
649	8.1.12	8.1.13	116°22.2'	60.36	данные отсутствуют	42:04:000000:374(115)	данные отсутствуют
650	8.1.13	8.1.14	127°19.7'	48.83	данные отсутствуют	42:04:000000:374(115)	данные отсутствуют
651	8.1.14	8.1.15	116°46.0'	39.48	данные отсутствуют	42:04:000000:374(115)	данные отсутствуют
652	8.1.15	8.1.16	65°52.3'	17.15	данные отсутствуют	42:04:000000:374(115)	данные отсутствуют
653	8.1.16	8.1.17	9°28.3'	10.76	данные отсутствуют	42:04:000000:374(115)	данные отсутствуют
654	8.1.17	8.1.18	349°49.9'	13.09	данные отсутствуют	42:04:000000:374(115)	данные отсутствуют
655	8.1.18	8.1.19	318°32.7'	17.61	данные отсутствуют	42:04:000000:374(115)	данные отсутствуют
656	8.1.19	8.1.20	299°2.3'	30.16	данные отсутствуют	42:04:000000:374(115)	данные отсутствуют
657	8.1.20	8.1.21	304°8.6'	74.74	данные отсутствуют	42:04:000000:374(115)	данные отсутствуют
658	8.1.21	8.1.22	293°31.6'	73.5	данные отсутствуют	42:04:000000:374(115)	данные отсутствуют



ДОКУМЕНТ ПОДПИСАН
ЭЛЕКТРОННОЙ ПОДПИСЬЮ

Сертификат: 009F0BDC181A023B64597F1E2579BEFB50

Владелец: ФЕДЕРАЛЬНАЯ СЛУЖБА ГОСУДАРСТВЕННОЙ

РЕГИСТРАЦИИ, КАДАСТРА И КАРТОГРАФИИ

Действителен: с 02.08.2024 по 26.10.2025

полное наименование должности

инициалы, фамилия

Земельный участок

вид объекта недвижимости

Лист № 24 раздела 3.1

Всего листов раздела 3.1: 53

Всего разделов: 5

Всего листов выписки: 122

10.03.2025г. № КУВИ-001/2025-62500157

Кадастровый номер:

42:04:0213002:320

1	2	3	4	5	6	7	8
659	8.1.22	8.1.23	286°59.5'	69.05	данные отсутствуют	42:04:0000000:374(115)	данные отсутствуют
660	8.1.23	8.1.24	268°45.3'	26.24	данные отсутствуют	42:04:0000000:374(115)	данные отсутствуют
661	8.1.24	8.1.25	272°44.3'	17.16	данные отсутствуют	42:04:0000000:374(115)	данные отсутствуют
662	8.1.25	8.1.26	275°8.6'	45.62	данные отсутствуют	42:04:0000000:374(115)	данные отсутствуют
663	8.1.26	8.1.27	268°12.2'	17.87	данные отсутствуют	42:04:0000000:374(115)	данные отсутствуют
664	8.1.27	8.1.28	283°38.3'	16.75	данные отсутствуют	42:04:0000000:374(115)	данные отсутствуют
665	8.1.28	8.1.29	307°16.2'	17.45	данные отсутствуют	42:04:0000000:374(115)	данные отсутствуют
666	8.1.29	8.1.30	39°10.7'	15.89	данные отсутствуют	42:04:0000000:374(115)	данные отсутствуют
667	8.1.30	8.1.31	83°6.4'	12.25	данные отсутствуют	42:04:0000000:374(115)	данные отсутствуют
668	8.1.31	8.1.32	107°52.4'	36.13	данные отсутствуют	42:04:0000000:374(115)	данные отсутствуют
669	8.1.32	8.1.33	88°49.0'	14.51	данные отсутствуют	42:04:0000000:374(115)	данные отсутствуют
670	8.1.33	8.1.34	49°8.4'	12.73	данные отсутствуют	42:04:0000000:374(115)	данные отсутствуют
671	8.1.34	8.1.35	94°27.3'	47.25	данные отсутствуют	42:04:0000000:374(115)	данные отсутствуют
672	8.1.35	8.1.36	95°53.4'	48.82	данные отсутствуют	42:04:0000000:374(115)	данные отсутствуют
673	8.1.36	8.1.37	103°13.1'	80.29	данные отсутствуют	42:04:0000000:374(115)	данные отсутствуют
674	8.1.37	8.1.38	115°28.3'	61.15	данные отсутствуют	42:04:0000000:374(115)	данные отсутствуют
675	8.1.38	8.1.39	99°19.6'	70.65	данные отсутствуют	42:04:0000000:374(115)	данные отсутствуют
676	8.1.39	8.1.40	117°26.3'	34.64	данные отсутствуют	42:04:0000000:374(115)	данные отсутствуют
677	8.1.40	8.1.41	117°24.8'	20.83	данные отсутствуют	42:04:0000000:374(115)	данные отсутствуют
678	8.1.41	8.1.42	117°21.5'	29.42	данные отсутствуют	42:04:0000000:374(115)	данные отсутствуют
679	8.1.42	8.1.43	117°52.0'	31.71	данные отсутствуют	42:04:0000000:374(115)	данные отсутствуют
680	8.1.43	8.1.44	194°37.0'	13.87	данные отсутствуют	данные отсутствуют	данные отсутствуют
681	8.1.44	8.1.45	213°32.5'	25.56	данные отсутствуют	данные отсутствуют	данные отсутствуют
682	8.1.45	8.1.46	232°3.5'	39.36	данные отсутствуют	данные отсутствуют	данные отсутствуют
683	8.1.46	8.1.47	226°27.2'	17.84	данные отсутствуют	данные отсутствуют	данные отсутствуют
684	8.1.47	8.1.48	212°15.1'	29.38	данные отсутствуют	данные отсутствуют	данные отсутствуют
685	8.1.48	8.1.49	205°47.5'	88.7	данные отсутствуют	данные отсутствуют	данные отсутствуют
686	8.1.49	8.1.50	210°28.5'	69.39	данные отсутствуют	данные отсутствуют	данные отсутствуют
687	8.1.50	8.1.51	207°42.0'	65.72	данные отсутствуют	данные отсутствуют	данные отсутствуют



ДОКУМЕНТ ПОДПИСАН
ЭЛЕКТРОННОЙ ПОДПИСЬЮ

Сертификат: 009F0BDC181A023B64597F1E2579BEFB50

Владелец: ФЕДЕРАЛЬНАЯ СЛУЖБА ГОСУДАРСТВЕННОЙ

РЕГИСТРАЦИИ, КАДАСТРА И КАРТОГРАФИИ

Действителен: с 02.08.2024 по 26.10.2025

полное наименование должности

инициалы, фамилия

Земельный участок

вид объекта недвижимости

Лист № 25 раздела 3.1

Всего листов раздела 3.1: 53

Всего разделов: 5

Всего листов выписки: 122

10.03.2025г. № КУВИ-001/2025-62500157

Кадастровый номер:

42:04:0213002:320

1	2	3	4	5	6	7	8
688	8.1.51	8.1.52	210°9.4'	106.63	данные отсутствуют	данные отсутствуют	данные отсутствуют
689	8.1.52	8.1.53	205°17.5'	76	данные отсутствуют	данные отсутствуют	данные отсутствуют
690	8.1.53	8.1.54	204°55.3'	65.76	данные отсутствуют	данные отсутствуют	данные отсутствуют
691	8.1.54	8.1.55	204°12.4'	35.32	данные отсутствуют	данные отсутствуют	данные отсутствуют
692	8.1.55	8.1.56	13°22.3'	72.26	данные отсутствуют	42:04:0000000:374(115)	данные отсутствуют
693	8.1.56	8.1.57	23°25.0'	27.35	данные отсутствуют	42:04:0000000:374(115)	данные отсутствуют
694	8.1.57	8.1.58	1°37.1'	32.92	данные отсутствуют	42:04:0000000:374(115)	данные отсутствуют
695	8.1.58	8.1.59	350°51.8'	64.3	данные отсутствуют	42:04:0000000:374(115)	данные отсутствуют
696	8.1.59	8.1.60	348°25.0'	46.92	данные отсутствуют	42:04:0000000:374(115)	данные отсутствуют
697	8.1.60	8.1.61	353°14.0'	17.23	данные отсутствуют	42:04:0000000:374(115)	данные отсутствуют
698	8.1.61	8.1.62	295°3.2'	12.37	данные отсутствуют	42:04:0000000:374(115)	данные отсутствуют
699	8.1.62	8.1.63	250°27.1'	64.43	данные отсутствуют	42:04:0000000:374(115)	данные отсутствуют
700	8.1.63	8.1.64	237°47.5'	41.07	данные отсутствуют	42:04:0000000:374(115)	данные отсутствуют
701	8.1.64	8.1.65	216°49.7'	13.63	данные отсутствуют	42:04:0000000:374(115)	данные отсутствуют
702	8.1.65	8.1.66	311°11.2'	0.21	данные отсутствуют	42:04:0213002:103, 42:04:0000000:374(115)	данные отсутствуют
703	8.1.66	8.1.67	262°8.9'	16.62	данные отсутствуют	42:04:0213002:103	данные отсутствуют
704	8.1.67	8.1.68	232°53.5'	34.61	данные отсутствуют	42:04:0213002:103	данные отсутствуют
705	8.1.68	8.1.69	231°24.1'	69.7	данные отсутствуют	42:04:0213002:103	данные отсутствуют
706	8.1.69	8.1.70	243°20.2'	36.28	данные отсутствуют	42:04:0213002:103	данные отсутствуют
707	8.1.70	8.1.71	249°29.0'	16.89	данные отсутствуют	42:04:0213002:103	данные отсутствуют
708	8.1.71	8.1.72	292°30.4'	18.89	данные отсутствуют	42:04:0213002:103	данные отсутствуют
709	8.1.72	8.1.73	327°30.1'	23.32	данные отсутствуют	42:04:0213002:103	данные отсутствуют
710	8.1.73	8.1.74	273°21.8'	14.83	данные отсутствуют	42:04:0213002:103	данные отсутствуют
711	8.1.74	8.1.75	264°24.2'	16	данные отсутствуют	42:04:0213002:103	данные отсутствуют
712	8.1.75	8.1.76	225°9.7'	30.12	данные отсутствуют	42:04:0213002:103	данные отсутствуют
713	8.1.76	8.1.77	248°5.9'	37.51	данные отсутствуют	42:04:0213002:103	данные отсутствуют
714	8.1.77	8.1.78	174°17.3'	0.2	данные отсутствуют	42:04:0213002:103, 42:04:0000000:374(115)	данные отсутствуют
715	8.1.78	8.1.79	267°34.0'	41.7	данные отсутствуют	42:04:0000000:374(115)	данные отсутствуют



ДОКУМЕНТ ПОДПИСАН
ЭЛЕКТРОННОЙ ПОДПИСЬЮ

Сертификат: 009F0BDC181A023B64597F1E2579BEFB50

Владелец: ФЕДЕРАЛЬНАЯ СЛУЖБА ГОСУДАРСТВЕННОЙ

РЕГИСТРАЦИИ, КАДАСТРА И КАРТОГРАФИИ

Действителен: с 02.08.2024 по 26.10.2025

полное наименование должности

инициалы, фамилия

Земельный участок

вид объекта недвижимости

Лист № 26 раздела 3.1

Всего листов раздела 3.1: 53

Всего разделов: 5

Всего листов выписки: 122

10.03.2025г. № КУВИ-001/2025-62500157

Кадастровый номер:

42:04:0213002:320

1	2	3	4	5	6	7	8
716	8.1.79	8.1.80	276°2.7'	30.39	данные отсутствуют	42:04:0000000:374(115)	данные отсутствуют
717	8.1.80	8.1.81	278°56.0'	30.78	данные отсутствуют	42:04:0000000:374(115)	данные отсутствуют
718	8.1.81	8.1.82	298°32.0'	6.51	данные отсутствуют	42:04:0000000:374(115)	данные отсутствуют
719	8.1.82	8.1.83	16°43.8'	12.54	данные отсутствуют	42:04:0000000:374(115)	данные отсутствуют
720	8.1.83	8.1.84	28°2.4'	39.1	данные отсутствуют	42:04:0000000:374(115)	данные отсутствуют
721	8.1.84	8.1.85	90°0.0'	0.22	данные отсутствуют	42:04:0213002:99, 42:04:0000000:374(115)	данные отсутствуют
722	8.1.85	8.1.86	27°59.0'	14.09	данные отсутствуют	42:04:0213002:99	данные отсутствуют
723	8.1.86	8.1.87	32°46.2'	65.26	данные отсутствуют	42:04:0213002:99	данные отсутствуют
724	8.1.87	8.1.88	19°59.4'	20.86	данные отсутствуют	42:04:0213002:99	данные отсутствуют
725	8.1.88	8.1.89	47°58.3'	43.23	данные отсутствуют	42:04:0213002:99	данные отсутствуют
726	8.1.89	8.1.90	323°37.0'	0.24	данные отсутствуют	42:04:0213002:99, 42:04:0000000:374(115)	данные отсутствуют
727	8.1.90	8.1.91	32°11.2'	22.19	данные отсутствуют	42:04:0000000:374(115)	данные отсутствуют
728	8.1.91	8.1.92	30°28.0'	21.56	данные отсутствуют	42:04:0000000:374(115)	данные отсутствуют
729	8.1.92	8.1.93	67°47.8'	19.34	данные отсутствуют	42:04:0000000:374(115)	данные отсутствуют
730	8.1.93	8.1.94	120°34.7'	0.26	данные отсутствуют	42:04:0213002:100, 42:04:0000000:374(115)	данные отсутствуют
731	8.1.94	8.1.95	67°45.7'	28.69	данные отсутствуют	42:04:0213002:100	данные отсутствуют
732	8.1.95	8.1.96	60°47.5'	47.63	данные отсутствуют	42:04:0213002:100	данные отсутствуют
733	8.1.96	8.1.97	61°48.7'	59.7	данные отсутствуют	42:04:0213002:100	данные отсутствуют
734	8.1.97	8.1.98	25°54.2'	29.46	данные отсутствуют	42:04:0213002:100	данные отсутствуют
735	8.1.98	8.1.99	28°10.6'	25.12	данные отсутствуют	42:04:0213002:100	данные отсутствуют
736	8.1.99	8.1.100	323°37.0'	0.24	данные отсутствуют	42:04:0213002:100, 42:04:0000000:374(115)	данные отсутствуют
737	8.1.100	8.1.101	29°6.2'	40.5	данные отсутствуют	42:04:0000000:374(115)	данные отсутствуют
738	8.1.101	8.1.102	37°4.7'	10.47	данные отсутствуют	42:04:0000000:374(115)	данные отсутствуют
739	8.1.102	8.1.103	77°54.3'	18.04	данные отсутствуют	42:04:0000000:374(115)	данные отсутствуют
740	8.1.103	8.1.104	88°45.6'	28.65	данные отсутствуют	42:04:0000000:374(115)	данные отсутствуют
741	8.1.104	8.1.105	99°29.3'	31.6	данные отсутствуют	42:04:0000000:374(115)	данные отсутствуют



ДОКУМЕНТ ПОДПИСАН
ЭЛЕКТРОННОЙ ПОДПИСЬЮ

Сертификат: 009F0BDC181A023B64597F1E2579BEFB50

Владелец: ФЕДЕРАЛЬНАЯ СЛУЖБА ГОСУДАРСТВЕННОЙ

РЕГИСТРАЦИИ, КАДАСТРА И КАРТОГРАФИИ

Действителен: с 02.08.2024 по 26.10.2025

полное наименование должности

инициалы, фамилия

Земельный участок

вид объекта недвижимости

Лист № 27 раздела 3.1

Всего листов раздела 3.1: 53

Всего разделов: 5

Всего листов выписки: 122

10.03.2025г. № КУВИ-001/2025-62500157

Кадастровый номер:

42:04:0213002:320

1	2	3	4	5	6	7	8
742	8.1.105	8.1.106	79°33.0'	17.26	данные отсутствуют	42:04:0000000:374(115)	данные отсутствуют
743	8.1.106	8.1.107	25°6.4'	10.37	данные отсутствуют	42:04:0000000:374(115)	данные отсутствуют
744	8.1.107	8.1.108	17°23.0'	14.13	данные отсутствуют	42:04:0000000:374(115)	данные отсутствуют
745	8.1.108	8.1.109	289°20.5'	56.37	данные отсутствуют	42:04:0000000:374(115)	данные отсутствуют
746	8.1.109	8.1.110	292°28.4'	40.81	данные отсутствуют	42:04:0000000:374(115)	данные отсутствуют
747	8.1.110	8.1.111	295°40.0'	59.06	данные отсутствуют	42:04:0000000:374(115)	данные отсутствуют
748	8.1.111	8.1.112	308°49.3'	15.97	данные отсутствуют	42:04:0000000:374(115)	данные отсутствуют
749	8.1.112	8.1.1	341°14.3'	13.84	данные отсутствуют	42:04:0000000:374(115)	данные отсутствуют
750	9.1.1	9.1.2	25°38.2'	68.76	данные отсутствуют	данные отсутствуют	данные отсутствуют
751	9.1.2	9.1.3	32°14.0'	67.42	данные отсутствуют	данные отсутствуют	данные отсутствуют
752	9.1.3	9.1.4	26°33.9'	41.59	данные отсутствуют	данные отсутствуют	данные отсутствуют
753	9.1.4	9.1.5	40°54.8'	24.61	данные отсутствуют	данные отсутствуют	данные отсутствуют
754	9.1.5	9.1.6	124°2.6'	56.18	данные отсутствуют	данные отсутствуют	данные отсутствуют
755	9.1.6	9.1.7	111°11.2'	36.5	данные отсутствуют	данные отсутствуют	данные отсутствуют
756	9.1.7	9.1.8	106°59.5'	46.68	данные отсутствуют	данные отсутствуют	данные отсутствуют
757	9.1.8	9.1.9	109°29.6'	63.14	данные отсутствуют	данные отсутствуют	данные отсутствуют
758	9.1.9	9.1.10	75°57.8'	25.56	данные отсутствуют	данные отсутствуют	данные отсутствуют
759	9.1.10	9.1.11	28°12.8'	57.68	данные отсутствуют	данные отсутствуют	данные отсутствуют
760	9.1.11	9.1.12	21°49.9'	52.41	данные отсутствуют	данные отсутствуют	данные отсутствуют
761	9.1.12	9.1.13	353°34.1'	24.46	данные отсутствуют	данные отсутствуют	данные отсутствуют
762	9.1.13	9.1.14	331°41.8'	32.44	данные отсутствуют	данные отсутствуют	данные отсутствуют
763	9.1.14	9.1.15	323°0.0'	42.42	данные отсутствуют	данные отсутствуют	данные отсутствуют
764	9.1.15	9.1.16	351°25.5'	17.1	данные отсутствуют	данные отсутствуют	данные отсутствуют
765	9.1.16	9.1.17	22°52.9'	32.92	данные отсутствуют	данные отсутствуют	данные отсутствуют
766	9.1.17	9.1.18	33°54.6'	53.56	данные отсутствуют	данные отсутствуют	данные отсутствуют
767	9.1.18	9.1.19	49°9.5'	33.26	данные отсутствуют	данные отсутствуют	данные отсутствуют
768	9.1.19	9.1.20	93°23.6'	16.56	данные отсутствуют	данные отсутствуют	данные отсутствуют
769	9.1.20	9.1.21	128°44.8'	19.8	данные отсутствуют	данные отсутствуют	данные отсутствуют
770	9.1.21	9.1.22	152°34.4'	46.7	данные отсутствуют	данные отсутствуют	данные отсутствуют



ДОКУМЕНТ ПОДПИСАН
ЭЛЕКТРОННОЙ ПОДПИСЬЮ

Сертификат: 009F0BDC181A023B64597F1E2579BEFB50

Владелец: ФЕДЕРАЛЬНАЯ СЛУЖБА ГОСУДАРСТВЕННОЙ

РЕГИСТРАЦИИ, КАДАСТРА И КАРТОГРАФИИ

Действителен: с 02.08.2024 по 26.10.2025

полное наименование должности

инициалы, фамилия

Земельный участок

вид объекта недвижимости

Лист № 28 раздела 3.1

Всего листов раздела 3.1: 53

Всего разделов: 5

Всего листов выписки: 122

10.03.2025г. № КУВИ-001/2025-62500157

Кадастровый номер:

42:04:0213002:320

1	2	3	4	5	6	7	8
771	9.1.22	9.1.23	132°52.6'	65.28	данные отсутствуют	данные отсутствуют	данные отсутствуют
772	9.1.23	9.1.24	99°7.6'	18.85	данные отсутствуют	данные отсутствуют	данные отсутствуют
773	9.1.24	9.1.25	44°11.6'	20.57	данные отсутствуют	данные отсутствуют	данные отсутствуют
774	9.1.25	9.1.26	26°48.7'	106.72	данные отсутствуют	данные отсутствуют	данные отсутствуют
775	9.1.26	9.1.27	27°28.0'	82.13	данные отсутствуют	данные отсутствуют	данные отсутствуют
776	9.1.27	9.1.28	30°18.8'	44.26	данные отсутствуют	данные отсутствуют	данные отсутствуют
777	9.1.28	9.1.29	67°39.1'	42.45	данные отсутствуют	данные отсутствуют	данные отсутствуют
778	9.1.29	9.1.30	88°44.7'	82.61	данные отсутствуют	данные отсутствуют	данные отсутствуют
779	9.1.30	9.1.31	121°12.9'	55.94	данные отсутствуют	данные отсутствуют	данные отсутствуют
780	9.1.31	9.1.32	163°57.7'	32.07	данные отсутствуют	данные отсутствуют	данные отсутствуют
781	9.1.32	9.1.33	197°53.6'	28.77	данные отсутствуют	данные отсутствуют	данные отсутствуют
782	9.1.33	9.1.34	202°4.6'	21.26	данные отсутствуют	данные отсутствуют	данные отсутствуют
783	9.1.34	9.1.35	205°5.8'	78.02	данные отсутствуют	данные отсутствуют	данные отсутствуют
784	9.1.35	9.1.36	207°58.1'	56.95	данные отсутствуют	данные отсутствуют	данные отсутствуют
785	9.1.36	9.1.37	206°27.5'	69.96	данные отсутствуют	данные отсутствуют	данные отсутствуют
786	9.1.37	9.1.38	208°30.2'	32.25	данные отсутствуют	данные отсутствуют	данные отсутствуют
787	9.1.38	9.1.39	207°7.7'	54.96	данные отсутствуют	данные отсутствуют	данные отсутствуют
788	9.1.39	9.1.40	206°43.9'	77.3	данные отсутствуют	данные отсутствуют	данные отсутствуют
789	9.1.40	9.1.41	208°42.7'	97.82	данные отсутствуют	данные отсутствуют	данные отсутствуют
790	9.1.41	9.1.42	210°47.0'	133.55	данные отсутствуют	данные отсутствуют	данные отсутствуют
791	9.1.42	9.1.43	207°3.2'	48.7	данные отсутствуют	данные отсутствуют	данные отсутствуют
792	9.1.43	9.1.44	208°15.8'	95.2	данные отсутствуют	данные отсутствуют	данные отсутствуют
793	9.1.44	9.1.45	207°32.2'	51.65	данные отсутствуют	42:04:0000000:374(464)	данные отсутствуют
794	9.1.45	9.1.46	210°55.7'	50.66	данные отсутствуют	42:04:0000000:374(464)	данные отсутствуют
795	9.1.46	9.1.47	221°2.6'	18.96	данные отсутствуют	42:04:0000000:374(464)	данные отсутствуют
796	9.1.47	9.1.48	221°51.5'	13.55	данные отсутствуют	данные отсутствуют	данные отсутствуют
797	9.1.48	9.1.49	237°13.3'	47.03	данные отсутствуют	данные отсутствуют	данные отсутствуют
798	9.1.49	9.1.50	233°29.2'	28.99	данные отсутствуют	данные отсутствуют	данные отсутствуют
799	9.1.50	9.1.51	217°11.9'	21.93	данные отсутствуют	42:04:0000000:374(464)	данные отсутствуют



ДОКУМЕНТ ПОДПИСАН
ЭЛЕКТРОННОЙ ПОДПИСЬЮ

Сертификат: 009F0BDC181A023B64597F1E2579BEFB50

Владелец: ФЕДЕРАЛЬНАЯ СЛУЖБА ГОСУДАРСТВЕННОЙ

РЕГИСТРАЦИИ, КАДАСТРА И КАРТОГРАФИИ

Действителен: с 02.08.2024 по 26.10.2025

полное наименование должности

инициалы, фамилия

Земельный участок

вид объекта недвижимости

Лист № 29 раздела 3.1

Всего листов раздела 3.1: 53

Всего разделов: 5

Всего листов выписки: 122

10.03.2025г. № КУВИ-001/2025-62500157

Кадастровый номер:

42:04:0213002:320

1	2	3	4	5	6	7	8
800	9.1.51	9.1.52	192°5.6'	37.85	данные отсутствуют	42:04:0000000:374(464)	данные отсутствуют
801	9.1.52	9.1.53	207°32.0'	80.21	данные отсутствуют	42:04:0000000:374(464)	данные отсутствуют
802	9.1.53	9.1.54	208°3.4'	41.39	данные отсутствуют	42:04:0000000:374(464)	данные отсутствуют
803	9.1.54	9.1.55	206°45.8'	81.03	данные отсутствуют	42:04:0000000:374(464)	данные отсутствуют
804	9.1.55	9.1.56	208°44.2'	85.94	данные отсутствуют	42:04:0000000:374(464)	данные отсутствуют
805	9.1.56	9.1.57	213°27.8'	23.23	данные отсутствуют	42:04:0000000:374(464)	данные отсутствуют
806	9.1.57	9.1.58	213°51.7'	27.67	данные отсутствуют	данные отсутствуют	данные отсутствуют
807	9.1.58	9.1.59	210°41.7'	25.58	данные отсутствуют	данные отсутствуют	данные отсутствуют
808	9.1.59	9.1.60	211°13.1'	6.95	данные отсутствуют	42:04:0000000:374(464)	данные отсутствуют
809	9.1.60	9.1.61	211°31.6'	52.32	данные отсутствуют	данные отсутствуют	данные отсутствуют
810	9.1.61	9.1.62	220°27.2'	49.69	данные отсутствуют	данные отсутствуют	данные отсутствуют
811	9.1.62	9.1.63	219°10.9'	159.06	данные отсутствуют	данные отсутствуют	данные отсутствуют
812	9.1.63	9.1.64	213°57.1'	84.6	данные отсутствуют	данные отсутствуют	данные отсутствуют
813	9.1.64	9.1.65	211°50.6'	91.64	данные отсутствуют	данные отсутствуют	данные отсутствуют
814	9.1.65	9.1.66	210°39.3'	109.05	данные отсутствуют	данные отсутствуют	данные отсутствуют
815	9.1.66	9.1.67	207°8.1'	57.55	данные отсутствуют	данные отсутствуют	данные отсутствуют
816	9.1.67	9.1.68	210°6.9'	59.73	данные отсутствуют	данные отсутствуют	данные отсутствуют
817	9.1.68	9.1.69	237°53.8'	28.04	данные отсутствуют	данные отсутствуют	данные отсутствуют
818	9.1.68	9.1.68			данные отсутствуют	42:04:0000000:374(464)	данные отсутствуют
819	9.1.69	9.1.70	10°18.4'	110.9	данные отсутствуют	данные отсутствуют	данные отсутствуют
820	9.1.70	9.1.71	23°4.4'	150.26	данные отсутствуют	данные отсутствуют	данные отсутствуют
821	9.1.71	9.1.72	7°55.1'	94.51	данные отсутствуют	данные отсутствуют	данные отсутствуют
822	9.1.72	9.1.73	356°32.8'	72.04	данные отсутствуют	данные отсутствуют	данные отсутствуют
823	9.1.73	9.1.74	351°52.2'	39.46	данные отсутствуют	данные отсутствуют	данные отсутствуют
824	9.1.74	9.1.75	350°9.8'	47.18	данные отсутствуют	данные отсутствуют	данные отсутствуют
825	9.1.75	9.1.76	348°12.4'	100.06	данные отсутствуют	данные отсутствуют	данные отсутствуют
826	9.1.76	9.1.77	343°23.2'	58.41	данные отсутствуют	данные отсутствуют	данные отсутствуют
827	9.1.77	9.1.78	12°29.8'	16.96	данные отсутствуют	данные отсутствуют	данные отсутствуют
828	9.1.78	9.1.79	33°3.2'	54.25	данные отсутствуют	данные отсутствуют	данные отсутствуют



ДОКУМЕНТ ПОДПИСАН
ЭЛЕКТРОННОЙ ПОДПИСЬЮ

Сертификат: 009F0BDC181A023B64597F1E2579BEFB50

Владелец: ФЕДЕРАЛЬНАЯ СЛУЖБА ГОСУДАРСТВЕННОЙ

РЕГИСТРАЦИИ, КАДАСТРА И КАРТОГРАФИИ

Действителен: с 02.08.2024 по 26.10.2025

полное наименование должности

инициалы, фамилия

Земельный участок
вид объекта недвижимости

Лист № 30 раздела 3.1

Всего листов раздела 3.1: 53

Всего разделов: 5

Всего листов выписки: 122

10.03.2025г. № КУВИ-001/2025-62500157

Кадастровый номер:

42:04:0213002:320

1	2	3	4	5	6	7	8
829	9.1.79	9.1.80	34°1.7`	58.29	данные отсутствуют	42:04:0000000:374(115)	данные отсутствуют
830	9.1.80	9.1.81	34°7.3`	24.73	данные отсутствуют	42:04:0000000:374(115)	данные отсутствуют
831	9.1.81	9.1.82	38°23.4`	42.45	данные отсутствуют	42:04:0000000:374(115)	данные отсутствуют
832	9.1.82	9.1.83	61°20.8`	26.63	данные отсутствуют	42:04:0000000:374(115)	данные отсутствуют
833	9.1.83	9.1.84	88°17.3`	18.09	данные отсутствуют	42:04:0000000:374(115)	данные отсутствуют
834	9.1.84	9.1.85	111°36.5`	27.54	данные отсутствуют	42:04:0000000:374(115)	данные отсутствуют
835	9.1.85	9.1.86	135°2.7`	27.23	данные отсутствуют	42:04:0000000:374(115)	данные отсутствуют
836	9.1.86	9.1.87	204°6.1`	13.74	данные отсутствуют	42:04:0000000:374(115)	данные отсутствуют
837	9.1.87	9.1.88	218°41.2`	35.76	данные отсутствуют	42:04:0000000:374(115)	данные отсутствуют
838	9.1.88	9.1.89	221°23.8`	28.46	данные отсутствуют	42:04:0000000:374(115)	данные отсутствуют
839	9.1.89	9.1.90	136°15.3`	19.05	данные отсутствуют	42:04:0000000:374(115)	данные отсутствуют
840	9.1.90	9.1.91	117°12.6`	23.84	данные отсутствуют	42:04:0000000:374(115)	данные отсутствуют
841	9.1.91	9.1.92	103°13.6`	24.52	данные отсутствуют	42:04:0000000:374(115)	данные отсутствуют
842	9.1.92	9.1.93	50°49.4`	22.16	данные отсутствуют	42:04:0000000:374(115)	данные отсутствуют
843	9.1.93	9.1.94	30°40.1`	60.76	данные отсутствуют	42:04:0000000:374(115)	данные отсутствуют
844	9.1.94	9.1.95	35°19.0`	75.13	данные отсутствуют	42:04:0000000:374(115)	данные отсутствуют
845	9.1.95	9.1.96	32°23.3`	68.23	данные отсутствуют	42:04:0000000:374(115)	данные отсутствуют
846	9.1.96	9.1.97	14°44.0`	26.5	данные отсутствуют	42:04:0000000:374(115)	данные отсутствуют
847	9.1.97	9.1.98	337°14.4`	45.83	данные отсутствуют	42:04:0000000:374(115)	данные отсутствуют
848	9.1.98	9.1.99	336°14.9`	58.96	данные отсутствуют	42:04:0000000:374(115)	данные отсутствуют
849	9.1.99	9.1.100	321°38.2`	84.91	данные отсутствуют	42:04:0000000:374(115)	данные отсутствуют
850	9.1.100	9.1.101	33°43.5`	41.37	данные отсутствуют	42:04:0000000:374(115)	данные отсутствуют
851	9.1.101	9.1.102	26°30.1`	35.88	данные отсутствуют	42:04:0000000:374(115)	данные отсутствуют
852	9.1.102	9.1.103	323°23.8`	22.81	данные отсутствуют	42:04:0000000:374(115)	данные отсутствуют
853	9.1.103	9.1.104	337°27.2`	25.53	данные отсутствуют	42:04:0000000:374(115)	данные отсутствуют
854	9.1.104	9.1.105	308°56.8`	20.92	данные отсутствуют	42:04:0000000:374(115)	данные отсутствуют
855	9.1.105	9.1.106	313°39.9`	54.63	данные отсутствуют	42:04:0000000:374(115)	данные отсутствуют
856	9.1.106	9.1.107	28°20.1`	36.91	данные отсутствуют	данные отсутствуют	данные отсутствуют
857	9.1.107	9.1.1	31°32.1`	64.01	данные отсутствуют	данные отсутствуют	данные отсутствуют



ДОКУМЕНТ ПОДПИСАН
ЭЛЕКТРОННОЙ ПОДПИСЬЮ

Сертификат: 009F0BDC181A023B64597F1E2579BEFB50

Владелец: ФЕДЕРАЛЬНАЯ СЛУЖБА ГОСУДАРСТВЕННОЙ

РЕГИСТРАЦИИ, КАДАСТРА И КАРТОГРАФИИ

Действителен: с 02.08.2024 по 26.10.2025

полное наименование должности

инициалы, фамилия

Земельный участок

вид объекта недвижимости

Лист № 31 раздела 3.1

Всего листов раздела 3.1: 53

Всего разделов: 5

Всего листов выписки: 122

10.03.2025г. № КУВИ-001/2025-62500157

Кадастровый номер:

42:04:0213002:320

1	2	3	4	5	6	7	8
858	10.1.1	10.1.2	14°44.2'	117.03	данные отсутствуют	данные отсутствуют	данные отсутствуют
859	10.1.2	10.1.3	18°46.8'	143.32	данные отсутствуют	данные отсутствуют	данные отсутствуют
860	10.1.3	10.1.4	28°38.6'	82.65	данные отсутствуют	данные отсутствуют	данные отсутствуют
861	10.1.4	10.1.5	30°1.4'	64.11	данные отсутствуют	данные отсутствуют	данные отсутствуют
862	10.1.5	10.1.6	37°57.1'	56.24	данные отсутствуют	данные отсутствуют	данные отсутствуют
863	10.1.6	10.1.7	29°28.0'	71.45	данные отсутствуют	данные отсутствуют	данные отсутствуют
864	10.1.7	10.1.8	37°42.6'	37.11	данные отсутствуют	42:04:0213002:434(3)	данные отсутствуют
865	10.1.8	10.1.9	37°57.0'	60.49	данные отсутствуют	42:04:0213002:434(3)	данные отсутствуют
866	10.1.9	10.1.10	32°59.9'	72.23	данные отсутствуют	42:04:0213002:434(3)	данные отсутствуют
867	10.1.10	10.1.11	29°29.9'	68.34	данные отсутствуют	42:04:0213002:434(3)	данные отсутствуют
868	10.1.11	10.1.12	43°17.5'	20.87	данные отсутствуют	42:04:0213002:434(3)	данные отсутствуют
869	10.1.12	10.1.13	91°12.7'	19.85	данные отсутствуют	42:04:0213002:434(3)	данные отсутствуют
870	10.1.13	10.1.14	129°17.5'	22.11	данные отсутствуют	42:04:0213002:434(3)	данные отсутствуют
871	10.1.14	10.1.15	150°52.1'	41.14	данные отсутствуют	42:04:0213002:434(3)	данные отсутствуют
872	10.1.15	10.1.16	157°21.3'	23.09	данные отсутствуют	42:04:0213002:434(3)	данные отсутствуют
873	10.1.16	10.1.17	167°11.1'	29.35	данные отсутствуют	42:04:0213002:434(3)	данные отсутствуют
874	10.1.17	10.1.18	189°29.2'	31.49	данные отсутствуют	42:04:0213002:434(3)	данные отсутствуют
875	10.1.18	10.1.19	204°3.4'	82.75	данные отсутствуют	42:04:0213002:434(3)	данные отсутствуют
876	10.1.19	10.1.20	204°53.1'	126.64	данные отсутствуют	42:04:0213002:434(3)	данные отсутствуют
877	10.1.20	10.1.21	208°26.0'	66.26	данные отсутствуют	42:04:0213002:434(3)	данные отсутствуют
878	10.1.21	10.1.22	131°59.2'	0.27	данные отсутствуют	42:04:0213002:434(3), 42:04:0000000:374(97)	данные отсутствуют
879	10.1.22	10.1.23	209°36.2'	68.66	данные отсутствуют	42:04:0000000:374(97)	данные отсутствуют
880	10.1.23	10.1.24	197°16.5'	89.37	данные отсутствуют	42:04:0000000:374(97)	данные отсутствуют
881	10.1.24	10.1.25	198°2.6'	111.29	данные отсутствуют	42:04:0000000:374(97)	данные отсутствуют
882	10.1.25	10.1.26	195°9.8'	50.69	данные отсутствуют	42:04:0000000:374(97)	данные отсутствуют
883	10.1.26	10.1.27	224°7.6'	21.31	данные отсутствуют	42:04:0000000:374(97)	данные отсутствуют
884	10.1.27	10.1.28	247°20.6'	17.19	данные отсутствуют	42:04:0000000:374(97)	данные отсутствуют
885	10.1.28	10.1.29	242°53.3'	15.47	данные отсутствуют	42:04:0000000:374(97)	данные отсутствуют
886	10.1.29	10.1.30	209°5.3'	18.08	данные отсутствуют	42:04:0000000:374(97)	данные отсутствуют



ДОКУМЕНТ ПОДПИСАН
ЭЛЕКТРОННОЙ ПОДПИСЬЮ

Сертификат: 009F0BDC181A023B64597F1E2579BEFB50

Владелец: ФЕДЕРАЛЬНАЯ СЛУЖБА ГОСУДАРСТВЕННОЙ

РЕГИСТРАЦИИ, КАДАСТРА И КАРТОГРАФИИ

Действителен: с 02.08.2024 по 26.10.2025

полное наименование должности

инициалы, фамилия

Земельный участок

вид объекта недвижимости

Лист № 32 раздела 3.1

Всего листов раздела 3.1: 53

Всего разделов: 5

Всего листов выписки: 122

10.03.2025г. № КУВИ-001/2025-62500157

Кадастровый номер:

42:04:0213002:320

1	2	3	4	5	6	7	8
887	10.1.30	10.1.31	186°54.7'	46.03	данные отсутствуют	42:04:0000000:374(97)	данные отсутствуют
888	10.1.31	10.1.32	225°2.6'	18.78	данные отсутствуют	42:04:0000000:374(97)	данные отсутствуют
889	10.1.32	10.1.33	243°37.6'	18.66	данные отсутствуют	42:04:0000000:374(97)	данные отсутствуют
890	10.1.33	10.1.34	222°44.3'	16.84	данные отсутствуют	42:04:0000000:374(97)	данные отсутствуют
891	10.1.34	10.1.35	206°33.4'	30.6	данные отсутствуют	42:04:0000000:374(97)	данные отсутствуют
892	10.1.35	10.1.36	195°20.4'	85.58	данные отсутствуют	42:04:0000000:374(97)	данные отсутствуют
893	10.1.36	10.1.37	212°29.8'	28.61	данные отсутствуют	42:04:0000000:374(97)	данные отсутствуют
894	10.1.37	10.1.38	196°1.1'	34.06	данные отсутствуют	42:04:0000000:374(97)	данные отсутствуют
895	10.1.38	10.1.39	206°44.6'	35.82	данные отсутствуют	42:04:0000000:374(97)	данные отсутствуют
896	10.1.39	10.1.40	185°31.7'	38.31	данные отсутствуют	42:04:0000000:374(97)	данные отсутствуют
897	10.1.40	10.1.41	204°3.3'	13.89	данные отсутствуют	42:04:0000000:374(97)	данные отсутствуют
898	10.1.41	10.1.42	204°11.1'	14.11	данные отсутствуют	42:04:0000000:374(97)	данные отсутствуют
899	10.1.42	10.1.43	218°49.3'	36.47	данные отсутствуют	42:04:0000000:374(97)	данные отсутствуют
900	10.1.43	10.1.44	210°33.1'	40.72	данные отсутствуют	42:04:0000000:374(97)	данные отсутствуют
901	10.1.44	10.1.45	178°45.7'	24.06	данные отсутствуют	42:04:0000000:374(97)	данные отсутствуют
902	10.1.45	10.1.46	156°46.9'	29.19	данные отсутствуют	42:04:0000000:374(97)	данные отсутствуют
903	10.1.46	10.1.47	166°39.5'	40.17	данные отсутствуют	42:04:0000000:374(97)	данные отсутствуют
904	10.1.47	10.1.48	173°28.6'	36.53	данные отсутствуют	42:04:0000000:374(97)	данные отсутствуют
905	10.1.48	10.1.49	157°50.1'	22.5	данные отсутствуют	42:04:0000000:374(97)	данные отсутствуют
906	10.1.49	10.1.50	170°34.8'	26.88	данные отсутствуют	42:04:0000000:374(97)	данные отсутствуют
907	10.1.50	10.1.51	203°35.9'	26.88	данные отсутствуют	42:04:0000000:374(97)	данные отсутствуют
908	10.1.51	10.1.52	218°56.7'	16.96	данные отсутствуют	42:04:0000000:374(97)	данные отсутствуют
909	10.1.52	10.1.53	230°38.5'	29.57	данные отсутствуют	данные отсутствуют	данные отсутствуют
910	10.1.53	10.1.54	228°34.8'	28.54	данные отсутствуют	данные отсутствуют	данные отсутствуют
911	10.1.54	10.1.55	220°32.7'	43.34	данные отсутствуют	данные отсутствуют	данные отсутствуют
912	10.1.55	10.1.56	205°56.5'	29.97	данные отсутствуют	42:04:0000000:374(430)	данные отсутствуют
913	10.1.56	10.1.57	190°28.6'	24.25	данные отсутствуют	42:04:0000000:374(430)	данные отсутствуют
914	10.1.57	10.1.58	172°0.6'	27.26	данные отсутствуют	42:04:0000000:374(430)	данные отсутствуют
915	10.1.58	10.1.59	297°3.5'	33.74	данные отсутствуют	данные отсутствуют	данные отсутствуют



ДОКУМЕНТ ПОДПИСАН
ЭЛЕКТРОННОЙ ПОДПИСЬЮ

Сертификат: 009F0BDC181A023B64597F1E2579BEFB50

Владелец: ФЕДЕРАЛЬНАЯ СЛУЖБА ГОСУДАРСТВЕННОЙ

РЕГИСТРАЦИИ, КАДАСТРА И КАРТОГРАФИИ

Действителен: с 02.08.2024 по 26.10.2025

полное наименование должности

инициалы, фамилия

Земельный участок

вид объекта недвижимости

Лист № 33 раздела 3.1

Всего листов раздела 3.1: 53

Всего разделов: 5

Всего листов выписки: 122

10.03.2025г. № КУВИ-001/2025-62500157

Кадастровый номер:

42:04:0213002:320

1	2	3	4	5	6	7	8
916	10.1.59	10.1.60	294°18.1'	17.2	данные отсутствуют	данные отсутствуют	данные отсутствуют
917	10.1.60	10.1.61	288°22.7'	44.63	данные отсутствуют	данные отсутствуют	данные отсутствуют
918	10.1.61	10.1.62	279°6.8'	50	данные отсутствуют	данные отсутствуют	данные отсутствуют
919	10.1.62	10.1.63	272°35.3'	74.43	данные отсутствуют	данные отсутствуют	данные отсутствуют
920	10.1.63	10.1.64	268°17.5'	99.97	данные отсутствуют	данные отсутствуют	данные отсутствуют
921	10.1.64	10.1.65	63°38.1'	15.4	данные отсутствуют	данные отсутствуют	данные отсутствуют
922	10.1.65	10.1.66	61°58.2'	41.64	данные отсутствуют	данные отсутствуют	данные отсутствуют
923	10.1.66	10.1.67	50°40.3'	53.52	данные отсутствуют	данные отсутствуют	данные отсутствуют
924	10.1.67	10.1.68	47°8.9'	122.01	данные отсутствуют	данные отсутствуют	данные отсутствуют
925	10.1.68	10.1.69	38°7.0'	115.16	данные отсутствуют	данные отсутствуют	данные отсутствуют
926	10.1.69	10.1.70	35°52.6'	37.01	данные отсутствуют	данные отсутствуют	данные отсутствуют
927	10.1.70	10.1.71	18°10.3'	135.19	данные отсутствуют	данные отсутствуют	данные отсутствуют
928	10.1.71	10.1.72	15°23.7'	136.74	данные отсутствуют	данные отсутствуют	данные отсутствуют
929	10.1.72	10.1.73	11°8.2'	110.59	данные отсутствуют	данные отсутствуют	данные отсутствуют
930	10.1.73	10.1.1	17°58.6'	122.87	данные отсутствуют	данные отсутствуют	данные отсутствуют
931	11.1.1	11.1.2	111°4.9'	22.32	данные отсутствуют	данные отсутствуют	данные отсутствуют
932	11.1.2	11.1.3	112°59.2'	32.88	данные отсутствуют	данные отсутствуют	данные отсутствуют
933	11.1.3	11.1.4	105°13.7'	51.09	данные отсутствуют	данные отсутствуют	данные отсутствуют
934	11.1.4	11.1.5	95°52.1'	64.45	данные отсутствуют	данные отсутствуют	данные отсутствуют
935	11.1.4	11.1.4			данные отсутствуют	42:04:000000:374(430)	данные отсутствуют
936	11.1.5	11.1.6	88°44.4'	97.75	данные отсутствуют	данные отсутствуют	данные отсутствуют
937	11.1.6	11.1.7	87°34.9'	98.84	данные отсутствуют	данные отсутствуют	данные отсутствуют
938	11.1.7	11.1.8	81°4.6'	71.24	данные отсутствуют	42:04:000000:374(430)	данные отсутствуют
939	11.1.8	11.1.9	67°37.6'	61.06	данные отсутствуют	данные отсутствуют	данные отсутствуют
940	11.1.9	11.1.10	65°5.2'	74.8	данные отсутствуют	данные отсутствуют	данные отсутствуют
941	11.1.10	11.1.11	66°5.3'	53.22	данные отсутствуют	данные отсутствуют	данные отсутствуют
942	11.1.11	11.1.12	79°50.0'	38.75	данные отсутствуют	данные отсутствуют	данные отсутствуют
943	11.1.12	11.1.13	94°20.8'	30.62	данные отсутствуют	данные отсутствуют	данные отсутствуют
944	11.1.13	11.1.14	98°11.5'	91.45	данные отсутствуют	данные отсутствуют	данные отсутствуют



ДОКУМЕНТ ПОДПИСАН
ЭЛЕКТРОННОЙ ПОДПИСЬЮ

Сертификат: 009F0BDC181A023B64597F1E2579BEFB50

Владелец: ФЕДЕРАЛЬНАЯ СЛУЖБА ГОСУДАРСТВЕННОЙ

РЕГИСТРАЦИИ, КАДАСТРА И КАРТОГРАФИИ

Действителен: с 02.08.2024 по 26.10.2025

полное наименование должности

инициалы, фамилия

Земельный участок

вид объекта недвижимости

Лист № 34 раздела 3.1

Всего листов раздела 3.1: 53

Всего разделов: 5

Всего листов выписки: 122

10.03.2025г. № КУВИ-001/2025-62500157

Кадастровый номер:

42:04:0213002:320

1	2	3	4	5	6	7	8
945	11.1.14	11.1.15	79°58.1`	49.25	данные отсутствуют	данные отсутствуют	данные отсутствуют
946	11.1.15	11.1.16	76°3.0`	61.43	данные отсутствуют	данные отсутствуют	данные отсутствуют
947	11.1.16	11.1.17	68°22.5`	96.28	данные отсутствуют	данные отсутствуют	данные отсутствуют
948	11.1.17	11.1.18	70°12.8`	86.58	данные отсутствуют	данные отсутствуют	данные отсутствуют
949	11.1.18	11.1.19	74°32.0`	95.74	данные отсутствуют	данные отсутствуют	данные отсутствуют
950	11.1.19	11.1.20	80°42.8`	179.11	данные отсутствуют	данные отсутствуют	данные отсутствуют
951	11.1.20	11.1.21	78°50.5`	48.31	данные отсутствуют	данные отсутствуют	данные отсутствуют
952	11.1.21	11.1.22	232°40.1`	16.64	данные отсутствуют	42:04:0000000:374(430)	данные отсутствуют
953	11.1.22	11.1.23	180°0.0`	32.49	данные отсутствуют	42:04:0000000:374(430)	данные отсутствуют
954	11.1.23	11.1.24	192°18.2`	16.52	данные отсутствуют	42:04:0000000:374(430)	данные отсутствуют
955	11.1.24	11.1.25	202°29.8`	29.25	данные отсутствуют	42:04:0000000:374(430)	данные отсутствуют
956	11.1.25	11.1.26	191°5.0`	23.36	данные отсутствуют	42:04:0000000:374(430)	данные отсутствуют
957	11.1.26	11.1.27	66°45.9`	25.02	данные отсутствуют	42:04:0000000:374(430)	данные отсутствуют
958	11.1.27	11.1.28	59°50.5`	38.46	данные отсутствуют	42:04:0000000:374(430)	данные отсутствуют
959	11.1.28	11.1.29	88°46.4`	18.67	данные отсутствуют	42:04:0000000:374(430)	данные отсутствуют
960	11.1.29	11.1.30	124°37.4`	20.26	данные отсутствуют	42:04:0000000:374(430)	данные отсутствуют
961	11.1.30	11.1.31	124°47.1`	18.86	данные отсутствуют	42:04:0000000:374(430)	данные отсутствуют
962	11.1.31	11.1.32	153°28.0`	24.47	данные отсутствуют	42:04:0000000:374(430)	данные отсутствуют
963	11.1.32	11.1.33	187°51.8`	21.2	данные отсутствуют	42:04:0000000:374(430)	данные отсутствуют
964	11.1.33	11.1.34	212°16.3`	28.24	данные отсутствуют	42:04:0000000:374(430)	данные отсутствуют
965	11.1.34	11.1.35	253°51.1`	25.28	данные отсутствуют	42:04:0000000:374(430)	данные отсутствуют
966	11.1.35	11.1.36	245°20.1`	19.29	данные отсутствуют	42:04:0000000:374(430)	данные отсутствуют
967	11.1.36	11.1.37	275°24.4`	17.94	данные отсутствуют	42:04:0000000:374(430)	данные отсутствуют
968	11.1.37	11.1.38	311°55.7`	21.77	данные отсутствуют	42:04:0000000:374(430)	данные отсутствуют
969	11.1.38	11.1.39	277°4.6`	17.37	данные отсутствуют	42:04:0000000:374(430)	данные отсутствуют
970	11.1.39	11.1.40	268°49.2`	22.34	данные отсутствуют	42:04:0000000:374(430)	данные отсутствуют
971	11.1.40	11.1.41	306°38.4`	20.96	данные отсутствуют	42:04:0000000:374(430)	данные отсутствуют
972	11.1.41	11.1.42	253°6.5`	17.14	данные отсутствуют	42:04:0000000:374(430)	данные отсутствуют
973	11.1.42	11.1.43	170°51.9`	19.27	данные отсутствуют	42:04:0000000:374(430)	данные отсутствуют



ДОКУМЕНТ ПОДПИСАН
ЭЛЕКТРОННОЙ ПОДПИСЬЮ

Сертификат: 009F0BDC181A023B64597F1E2579BEFB50

Владелец: ФЕДЕРАЛЬНАЯ СЛУЖБА ГОСУДАРСТВЕННОЙ

РЕГИСТРАЦИИ, КАДАСТРА И КАРТОГРАФИИ

Действителен: с 02.08.2024 по 26.10.2025

полное наименование должности

инициалы, фамилия

Земельный участок

вид объекта недвижимости

Лист № 35 раздела 3.1

Всего листов раздела 3.1: 53

Всего разделов: 5

Всего листов выписки: 122

10.03.2025г. № КУВИ-001/2025-62500157

Кадастровый номер:

42:04:0213002:320

1	2	3	4	5	6	7	8
974	11.1.43	11.1.44	239°26.8`	48.61	данные отсутствуют	42:04:0000000:374(430)	данные отсутствуют
975	11.1.44	11.1.45	281°6.8`	16.55	данные отсутствуют	42:04:0000000:374(430)	данные отсутствуют
976	11.1.45	11.1.46	253°48.2`	31.33	данные отсутствуют	42:04:0000000:374(430)	данные отсутствуют
977	11.1.46	11.1.47	235°10.9`	24.8	данные отсутствуют	42:04:0000000:374(430)	данные отсутствуют
978	11.1.47	11.1.48	209°23.5`	14.24	данные отсутствуют	42:04:0000000:374(430)	данные отсутствуют
979	11.1.48	11.1.49	245°10.4`	49.97	данные отсутствуют	42:04:0000000:374(430)	данные отсутствуют
980	11.1.49	11.1.50	255°39.8`	20.84	данные отсутствуют	42:04:0000000:374(430)	данные отсутствуют
981	11.1.50	11.1.51	296°54.1`	14.48	данные отсутствуют	42:04:0000000:374(430)	данные отсутствуют
982	11.1.51	11.1.52	306°48.1`	16.56	данные отсутствуют	42:04:0000000:374(430)	данные отсутствуют
983	11.1.52	11.1.53	329°12.2`	12.85	данные отсутствуют	42:04:0000000:374(430)	данные отсутствуют
984	11.1.53	11.1.54	252°42.2`	20.69	данные отсутствуют	42:04:0000000:374(430)	данные отсутствуют
985	11.1.54	11.1.55	233°52.9`	27.94	данные отсутствуют	42:04:0000000:374(430)	данные отсутствуют
986	11.1.55	11.1.56	184°53.7`	29.3	данные отсутствуют	42:04:0000000:374(430)	данные отсутствуют
987	11.1.56	11.1.57	231°26.5`	23.07	данные отсутствуют	42:04:0000000:374(430)	данные отсутствуют
988	11.1.57	11.1.58	192°6.1`	23.99	данные отсутствуют	42:04:0000000:374(430)	данные отсутствуют
989	11.1.58	11.1.59	174°5.8`	34.41	данные отсутствуют	42:04:0000000:374(430)	данные отсутствуют
990	11.1.59	11.1.60	221°31.4`	23.56	данные отсутствуют	42:04:0000000:374(430)	данные отсутствуют
991	11.1.60	11.1.61	259°49.3`	15.39	данные отсутствуют	42:04:0000000:374(430)	данные отсутствуют
992	11.1.61	11.1.62	302°9.1`	0.41	данные отсутствуют	42:04:0213002:239, 42:04:0000000:374(430)	данные отсутствуют
993	11.1.62	11.1.63	255°18.2`	21.48	данные отсутствуют	42:04:0213002:239	данные отсутствуют
994	11.1.63	11.1.64	170°5.4`	300.86	данные отсутствуют	42:04:0213002:239	данные отсутствуют
995	11.1.64	11.1.65	163°4.4`	118.7	данные отсутствуют	42:04:0213002:239	данные отсутствуют
996	11.1.65	11.1.66	113°29.9`	0.25	данные отсутствуют	42:04:0213002:239, 42:04:0000000:374(430)	данные отсутствуют
997	11.1.66	11.1.67	190°14.2`	14.12	данные отсутствуют	42:04:0000000:374(430)	данные отсутствуют
998	11.1.67	11.1.68	180°41.3`	22.49	данные отсутствуют	42:04:0000000:374(430)	данные отсутствуют
999	11.1.68	11.1.69	140°33.4`	14.61	данные отсутствуют	42:04:0000000:374(430)	данные отсутствуют
1000	11.1.69	11.1.70	204°8.8`	0.32	данные отсутствуют	42:04:0213002:185, 42:04:0000000:374(430)	данные отсутствуют



ДОКУМЕНТ ПОДПИСАН
ЭЛЕКТРОННОЙ ПОДПИСЬЮ

Сертификат: 009F0BDC181A023B64597F1E2579BEFB50

Владелец: ФЕДЕРАЛЬНАЯ СЛУЖБА ГОСУДАРСТВЕННОЙ

РЕГИСТРАЦИИ, КАДАСТРА И КАРТОГРАФИИ

Действителен: с 02.08.2024 по 26.10.2025

полное наименование должности

инициалы, фамилия

Земельный участок
вид объекта недвижимости

Лист № 36 раздела 3.1

Всего листов раздела 3.1: 53

Всего разделов: 5

Всего листов выписки: 122

10.03.2025г. № КУВИ-001/2025-62500157

Кадастровый номер:

42:04:0213002:320

1	2	3	4	5	6	7	8
1001	11.1.70	11.1.71	175°45.0'	80.43	данные отсутствуют	42:04:0213002:185	данные отсутствуют
1002	11.1.71	11.1.72	172°49.3'	101.14	данные отсутствуют	42:04:0213002:185	данные отсутствуют
1003	11.1.72	11.1.73	172°1.7'	64.68	данные отсутствуют	42:04:0213002:185	данные отсутствуют
1004	11.1.73	11.1.74	178°48.4'	68.17	данные отсутствуют	42:04:0213002:185	данные отсутствуют
1005	11.1.74	11.1.75	173°39.6'	33.69	данные отсутствуют	42:04:0213002:185	данные отсутствуют
1006	11.1.75	11.1.76	162°24.1'	26.66	данные отсутствуют	42:04:0213002:185	данные отсутствуют
1007	11.1.76	11.1.77	215°14.7'	8.89	данные отсутствуют	42:04:0213002:185	данные отсутствуют
1008	11.1.77	11.1.78	231°35.9'	35.82	данные отсутствуют	42:04:0213002:185	данные отсутствуют
1009	11.1.78	11.1.79	227°56.3'	22.76	данные отсутствуют	42:04:0213002:185	данные отсутствуют
1010	11.1.79	11.1.80	267°45.8'	20.51	данные отсутствуют	42:04:0213002:185	данные отсутствуют
1011	11.1.80	11.1.81	298°51.4'	19.91	данные отсутствуют	42:04:0213002:185	данные отсутствуют
1012	11.1.81	11.1.82	329°28.4'	22.46	данные отсутствуют	42:04:0213002:185	данные отсутствуют
1013	11.1.82	11.1.83	354°2.3'	102.65	данные отсутствуют	42:04:0213002:185	данные отсутствуют
1014	11.1.83	11.1.84	351°2.9'	141.12	данные отсутствуют	42:04:0213002:185	данные отсутствуют
1015	11.1.84	11.1.85	350°29.3'	13.56	данные отсутствуют	42:04:0213002:185	данные отсутствуют
1016	11.1.85	11.1.86	272°51.7'	0.2	данные отсутствуют	42:04:0213002:185, 42:04:0000000:374(183)	данные отсутствуют
1017	11.1.86	11.1.87	350°30.6'	121.36	данные отсутствуют	42:04:0000000:374(183)	данные отсутствуют
1018	11.1.87	11.1.88	347°48.4'	137.74	данные отсутствуют	42:04:0000000:374(183)	данные отсутствуют
1019	11.1.88	11.1.89	339°39.7'	55.38	данные отсутствуют	42:04:0000000:374(183)	данные отсутствуют
1020	11.1.89	11.1.90	328°33.0'	48.47	данные отсутствуют	42:04:0000000:374(183)	данные отсутствуют
1021	11.1.90	11.1.91	331°53.3'	48.22	данные отсутствуют	42:04:0000000:374(183)	данные отсутствуют
1022	11.1.91	11.1.92	349°3.1'	92.78	данные отсутствуют	данные отсутствуют	данные отсутствуют
1023	11.1.92	11.1.93	353°46.9'	23.27	данные отсутствуют	данные отсутствуют	данные отсутствуют
1024	11.1.93	11.1.94	337°2.6'	13.64	данные отсутствуют	данные отсутствуют	данные отсутствуют
1025	11.1.94	11.1.95	267°42.4'	18.99	данные отсутствуют	42:04:0213002:233	данные отсутствуют
1026	11.1.95	11.1.96	250°11.6'	50.5	данные отсутствуют	42:04:0213002:233	данные отсутствуют
1027	11.1.96	11.1.97	253°58.3'	61.68	данные отсутствуют	42:04:0213002:233	данные отсутствуют
1028	11.1.97	11.1.98	247°15.4'	41.54	данные отсутствуют	42:04:0213002:233	данные отсутствуют
1029	11.1.98	11.1.99	232°39.4'	54.55	данные отсутствуют	42:04:0213002:233	данные отсутствуют



ДОКУМЕНТ ПОДПИСАН
ЭЛЕКТРОННОЙ ПОДПИСЬЮ

Сертификат: 009F0BDC181A023B64597F1E2579BEFB50

Владелец: ФЕДЕРАЛЬНАЯ СЛУЖБА ГОСУДАРСТВЕННОЙ

РЕГИСТРАЦИИ, КАДАСТРА И КАРТОГРАФИИ

Действителен: с 02.08.2024 по 26.10.2025

полное наименование должности

инициалы, фамилия

Земельный участок

вид объекта недвижимости

Лист № 37 раздела 3.1

Всего листов раздела 3.1: 53

Всего разделов: 5

Всего листов выписки: 122

10.03.2025г. № КУВИ-001/2025-62500157

Кадастровый номер:

42:04:0213002:320

1	2	3	4	5	6	7	8
1030	11.1.99	11.1.10 0	225°27.8'	71.53	данные отсутствуют	42:04:0213002:233	данные отсутствуют
1031	11.1.100	11.1.10 1	234°35.2'	89.76	данные отсутствуют	42:04:0213002:233	данные отсутствуют
1032	11.1.101	11.1.10 2	237°52.6'	106.16	данные отсутствуют	42:04:0213002:233	данные отсутствуют
1033	11.1.102	11.1.10 3	225°51.7'	26.84	данные отсутствуют	42:04:0213002:233	данные отсутствуют
1034	11.1.103	11.1.10 4	112°58.4'	19.34	данные отсутствуют	42:04:0213002:233	данные отсутствуют
1035	11.1.104	11.1.10 5	90°9.0'	103.36	данные отсутствуют	42:04:0213002:233	данные отсутствуют
1036	11.1.105	11.1.10 6	94°2.9'	133.28	данные отсутствуют	42:04:0213002:233	данные отсутствуют
1037	11.1.106	11.1.10 7	89°21.8'	124.41	данные отсутствуют	42:04:0213002:233	данные отсутствуют
1038	11.1.107	11.1.10 8	30°34.7'	0.26	данные отсутствуют	42:04:0213002:233, 42:04:0000000:374(183)	данные отсутствуют
1039	11.1.108	11.1.10 9	97°16.0'	53.68	данные отсутствуют	42:04:0000000:374(183)	данные отсутствуют
1040	11.1.109	11.1.11 0	68°3.8'	11.08	данные отсутствуют	42:04:0000000:374(183)	данные отсутствуют
1041	11.1.110	11.1.11 1	158°11.9'	0.22	данные отсутствуют	42:04:0213002:238, 42:04:0000000:374(183)	данные отсутствуют
1042	11.1.111	11.1.11 2	111°46.7'	23.74	данные отсутствуют	42:04:0213002:238	данные отсутствуют
1043	11.1.112	11.1.11 3	171°55.4'	18.22	данные отсутствуют	42:04:0213002:238	данные отсутствуют
1044	11.1.113	11.1.11 4	181°13.3'	30.98	данные отсутствуют	42:04:0213002:238	данные отсутствуют
1045	11.1.114	11.1.11 5	195°8.4'	43.19	данные отсутствуют	42:04:0213002:238	данные отсутствуют



ДОКУМЕНТ ПОДПИСАН
ЭЛЕКТРОННОЙ ПОДПИСЬЮ

Сертификат: 009F0BDC181A023B64597F1E2579BEFB50

Владелец: ФЕДЕРАЛЬНАЯ СЛУЖБА ГОСУДАРСТВЕННОЙ

РЕГИСТРАЦИИ, КАДАСТРА И КАРТОГРАФИИ

Действителен: с 02.08.2024 по 26.10.2025

полное наименование должности

инициалы, фамилия

Земельный участок

вид объекта недвижимости

Лист № 38 раздела 3.1

Всего листов раздела 3.1: 53

Всего разделов: 5

Всего листов выписки: 122

10.03.2025г. № КУВИ-001/2025-62500157

Кадастровый номер:

42:04:0213002:320

1	2	3	4	5	6	7	8
1046	11.1.115	11.1.116	204°7.8'	43.05	данные отсутствуют	42:04:0213002:238	данные отсутствуют
1047	11.1.116	11.1.117	228°55.9'	16.39	данные отсутствуют	42:04:0213002:238	данные отсутствуют
1048	11.1.117	11.1.118	266°21.8'	20.18	данные отсутствуют	42:04:0213002:238	данные отсутствуют
1049	11.1.118	11.1.119	275°39.7'	84.12	данные отсутствуют	42:04:0213002:238	данные отсутствуют
1050	11.1.119	11.1.120	271°34.5'	51.3	данные отсутствуют	42:04:0213002:238	данные отсутствуют
1051	11.1.120	11.1.121	260°17.2'	37.87	данные отсутствуют	42:04:0213002:238	данные отсутствуют
1052	11.1.121	11.1.122	280°44.2'	23.94	данные отсутствуют	данные отсутствуют	данные отсутствуют
1053	11.1.122	11.1.123	271°46.2'	32.06	данные отсутствуют	данные отсутствуют	данные отсутствуют
1054	11.1.123	11.1.124	212°9.4'	16.06	данные отсутствуют	данные отсутствуют	данные отсутствуют
1055	11.1.124	11.1.125	206°53.0'	25.01	данные отсутствуют	данные отсутствуют	данные отсутствуют
1056	11.1.125	11.1.126	184°55.9'	12.45	данные отсутствуют	данные отсутствуют	данные отсутствуют
1057	11.1.126	11.1.127	111°50.5'	21.61	данные отсутствуют	данные отсутствуют	данные отсутствуют
1058	11.1.127	11.1.128	120°12.5'	68.63	данные отсутствуют	данные отсутствуют	данные отсутствуют
1059	11.1.128	11.1.129	114°5.5'	57.72	данные отсутствуют	данные отсутствуют	данные отсутствуют
1060	11.1.129	11.1.130	122°32.3'	65.05	данные отсутствуют	данные отсутствуют	данные отсутствуют
1061	11.1.130	11.1.131	183°28.0'	39.37	данные отсутствуют	данные отсутствуют	данные отсутствуют



ДОКУМЕНТ ПОДПИСАН
ЭЛЕКТРОННОЙ ПОДПИСЬЮ

Сертификат: 009F0BDC181A023B64597F1E2579BEFB50

Владелец: ФЕДЕРАЛЬНАЯ СЛУЖБА ГОСУДАРСТВЕННОЙ

РЕГИСТРАЦИИ, КАДАСТРА И КАРТОГРАФИИ

Действителен: с 02.08.2024 по 26.10.2025

полное наименование должности

инициалы, фамилия

Земельный участок

вид объекта недвижимости

Лист № 39 раздела 3.1

Всего листов раздела 3.1: 53

Всего разделов: 5

Всего листов выписки: 122

10.03.2025г. № КУВИ-001/2025-62500157

Кадастровый номер:

42:04:0213002:320

1	2	3	4	5	6	7	8
1062	11.1.131	11.1.13 2	279°54.7'	25.39	данные отсутствуют	данные отсутствуют	данные отсутствуют
1063	11.1.132	11.1.13 3	287°51.4'	50.45	данные отсутствуют	данные отсутствуют	данные отсутствуют
1064	11.1.133	11.1.13 4	284°14.0'	33.8	данные отсутствуют	42:04:0213002:185	данные отсутствуют
1065	11.1.134	11.1.13 5	288°33.3'	63.57	данные отсутствуют	42:04:0213002:185	данные отсутствуют
1066	11.1.135	11.1.13 6	276°41.2'	30.41	данные отсутствуют	42:04:0213002:185	данные отсутствуют
1067	11.1.136	11.1.13 7	276°40.1'	65.36	данные отсутствуют	42:04:0213002:185	данные отсутствуют
1068	11.1.137	11.1.13 8	268°44.3'	86.78	данные отсутствуют	42:04:0213002:185	данные отсутствуют
1069	11.1.138	11.1.13 9	269°8.0'	86	данные отсутствуют	42:04:0213002:185	данные отсутствуют
1070	11.1.139	11.1.14 0	16°25.7'	111.87	данные отсутствуют	данные отсутствуют	данные отсутствуют
1071	11.1.140	11.1.14 1	10°35.8'	164	данные отсутствуют	данные отсутствуют	данные отсутствуют
1072	11.1.141	11.1.14 2	359°33.1'	60.01	данные отсутствуют	данные отсутствуют	данные отсутствуют
1073	11.1.142	11.1.14 3	356°9.0'	54.06	данные отсутствуют	данные отсутствуют	данные отсутствуют
1074	11.1.143	11.1.14 4	341°44.6'	61.71	данные отсутствуют	данные отсутствуют	данные отсутствуют
1075	11.1.144	11.1.14 5	335°37.3'	47.82	данные отсутствуют	данные отсутствуют	данные отсутствуют
1076	11.1.145	11.1.14 6	328°8.9'	52.28	данные отсутствуют	данные отсутствуют	данные отсутствуют
1077	11.1.146	11.1.14 7	316°20.5'	95.47	данные отсутствуют	данные отсутствуют	данные отсутствуют



ДОКУМЕНТ ПОДПИСАН
ЭЛЕКТРОННОЙ ПОДПИСЬЮ

Сертификат: 009F0BDC181A023B64597F1E2579BEFB50

Владелец: ФЕДЕРАЛЬНАЯ СЛУЖБА ГОСУДАРСТВЕННОЙ

РЕГИСТРАЦИИ, КАДАСТРА И КАРТОГРАФИИ

Действителен: с 02.08.2024 по 26.10.2025

полное наименование должности

инициалы, фамилия

Земельный участок

вид объекта недвижимости

Лист № 40 раздела 3.1

Всего листов раздела 3.1: 53

Всего разделов: 5

Всего листов выписки: 122

10.03.2025г. № КУВИ-001/2025-62500157

Кадастровый номер:

42:04:0213002:320

1	2	3	4	5	6	7	8
1078	11.1.147	11.1.148	316°22.9'	163.08	данные отсутствуют	данные отсутствуют	данные отсутствуют
1079	11.1.148	11.1.1	318°29.8'	131	данные отсутствуют	данные отсутствуют	данные отсутствуют
1080	12.1.1	12.1.2	46°37.6'	101.87	данные отсутствуют	42:04:0000000:374(44)	данные отсутствуют
1081	12.1.2	12.1.3	46°3.2'	126.93	данные отсутствуют	42:04:0000000:374(44)	данные отсутствуют
1082	12.1.3	12.1.4	108°5.0'	0.52	данные отсутствуют	42:04:0000000:374(44)	данные отсутствуют
1083	12.1.4	12.1.5	108°3.5'	13.94	данные отсутствуют	данные отсутствуют	данные отсутствуют
1084	12.1.5	12.1.6	108°4.1'	191.19	данные отсутствуют	42:04:0213002:442(3)	данные отсутствуют
1085	12.1.6	12.1.7	108°26.1'	0.57	данные отсутствуют	42:04:0213002:442(3), 42:04:0000000:374(24)	данные отсутствуют
1086	12.1.7	12.1.8	163°57.6'	46.61	данные отсутствуют	42:04:0000000:374(24)	данные отсутствуют
1087	12.1.8	12.1.9	214°47.3'	13.6	данные отсутствуют	42:04:0000000:374(24)	данные отсутствуют
1088	12.1.9	12.1.10	281°45.4'	12.56	данные отсутствуют	42:04:0000000:374(24)	данные отсутствуют
1089	12.1.10	12.1.11	199°30.8'	13.26	данные отсутствуют	42:04:0000000:374(24)	данные отсутствуют
1090	12.1.11	12.1.12	103°27.6'	67.24	данные отсутствуют	42:04:0000000:374(24)	данные отсутствуют
1091	12.1.12	12.1.13	141°0.8'	43.39	данные отсутствуют	42:04:0000000:374(24)	данные отсутствуют
1092	12.1.13	12.1.14	149°1.0'	75.8	данные отсутствуют	42:04:0000000:374(24)	данные отсутствуют
1093	12.1.14	12.1.15	139°23.3'	52.68	данные отсутствуют	42:04:0000000:374(24)	данные отсутствуют
1094	12.1.15	12.1.16	195°8.8'	16.27	данные отсутствуют	42:04:0000000:374(24)	данные отсутствуют
1095	12.1.16	12.1.17	194°53.8'	53.76	данные отсутствуют	42:04:0000000:374(24)	данные отсутствуют
1096	12.1.17	12.1.18	243°26.1'	0.2	данные отсутствуют	42:04:0000000:374(24)	данные отсутствуют
1097	12.1.18	12.1.19	286°29.9'	15.53	данные отсутствуют	42:04:0000000:374(24)	данные отсутствуют
1098	12.1.19	12.1.20	181°8.7'	21.01	данные отсутствуют	42:04:0000000:374(24)	данные отсутствуют
1099	12.1.20	12.1.21	123°22.2'	64.58	данные отсутствуют	42:04:0000000:374(24)	данные отсутствуют
1100	12.1.21	12.1.22	141°33.2'	55.95	данные отсутствуют	42:04:0000000:374(24)	данные отсутствуют
1101	12.1.22	12.1.23	190°21.2'	51.58	данные отсутствуют	42:04:0000000:374(24)	данные отсутствуют
1102	12.1.23	12.1.24	137°16.4'	67.21	данные отсутствуют	42:04:0000000:374(24)	данные отсутствуют
1103	12.1.24	12.1.25	209°5.3'	55.68	данные отсутствуют	данные отсутствуют	данные отсутствуют
1104	12.1.25	12.1.26	223°58.5'	24.11	данные отсутствуют	данные отсутствуют	данные отсутствуют
1105	12.1.26	12.1.27	285°25.8'	18.64	данные отсутствуют	данные отсутствуют	данные отсутствуют



ДОКУМЕНТ ПОДПИСАН
ЭЛЕКТРОННОЙ ПОДПИСЬЮ

Сертификат: 009F0BDC181A023B64597F1E2579BEFB50

Владелец: ФЕДЕРАЛЬНАЯ СЛУЖБА ГОСУДАРСТВЕННОЙ

РЕГИСТРАЦИИ, КАДАСТРА И КАРТОГРАФИИ

Действителен: с 02.08.2024 по 26.10.2025

полное наименование должности

инициалы, фамилия

Земельный участок

вид объекта недвижимости

Лист № 41 раздела 3.1

Всего листов раздела 3.1: 53

Всего разделов: 5

Всего листов выписки: 122

10.03.2025г. № КУВИ-001/2025-62500157

Кадастровый номер:

42:04:0213002:320

1	2	3	4	5	6	7	8
1106	12.1.27	12.1.28	225°0.0`	19.29	данные отсутствуют	данные отсутствуют	данные отсутствуют
1107	12.1.28	12.1.29	154°53.1`	22.62	данные отсутствуют	данные отсутствуют	данные отсутствуют
1108	12.1.29	12.1.30	164°25.6`	17.36	данные отсутствуют	данные отсутствуют	данные отсутствуют
1109	12.1.30	12.1.31	223°33.2`	17.1	данные отсутствуют	данные отсутствуют	данные отсутствуют
1110	12.1.31	12.1.32	218°54.6`	20.73	данные отсутствуют	данные отсутствуют	данные отсутствуют
1111	12.1.32	12.1.33	220°19.6`	29.68	данные отсутствуют	данные отсутствуют	данные отсутствуют
1112	12.1.33	12.1.34	191°27.1`	29.36	данные отсутствуют	данные отсутствуют	данные отсутствуют
1113	12.1.34	12.1.35	237°25.3`	41.29	данные отсутствуют	данные отсутствуют	данные отсутствуют
1114	12.1.35	12.1.36	254°5.0`	34.61	данные отсутствуют	данные отсутствуют	данные отсутствуют
1115	12.1.36	12.1.37	242°16.1`	33.42	данные отсутствуют	данные отсутствуют	данные отсутствуют
1116	12.1.37	12.1.38	241°44.9`	42.84	данные отсутствуют	данные отсутствуют	данные отсутствуют
1117	12.1.38	12.1.39	242°47.9`	28.99	данные отсутствуют	данные отсутствуют	данные отсутствуют
1118	12.1.39	12.1.40	268°44.3`	34.97	данные отсутствуют	данные отсутствуют	данные отсутствуют
1119	12.1.40	12.1.41	303°8.9`	42.79	данные отсутствуют	данные отсутствуют	данные отсутствуют
1120	12.1.41	12.1.42	311°8.9`	43.37	данные отсутствуют	данные отсутствуют	данные отсутствуют
1121	12.1.42	12.1.43	323°38.6`	42.39	данные отсутствуют	данные отсутствуют	данные отсутствуют
1122	12.1.43	12.1.44	296°41.6`	26	данные отсутствуют	данные отсутствуют	данные отсутствуют
1123	12.1.44	12.1.45	299°23.5`	21.58	данные отсутствуют	данные отсутствуют	данные отсутствуют
1124	12.1.45	12.1.46	309°51.5`	29.04	данные отсутствуют	данные отсутствуют	данные отсутствуют
1125	12.1.46	12.1.47	325°15.2`	23.76	данные отсутствуют	данные отсутствуют	данные отсутствуют
1126	12.1.47	12.1.48	347°20.0`	21.21	данные отсутствуют	данные отсутствуют	данные отсутствуют
1127	12.1.48	12.1.49	358°43.3`	22.86	данные отсутствуют	данные отсутствуют	данные отсутствуют
1128	12.1.49	12.1.50	352°51.3`	28.06	данные отсутствуют	данные отсутствуют	данные отсутствуют
1129	12.1.50	12.1.51	302°28.9`	31.41	данные отсутствуют	данные отсутствуют	данные отсутствуют
1130	12.1.51	12.1.52	269°22.4`	31.13	данные отсутствуют	данные отсутствуют	данные отсутствуют
1131	12.1.52	12.1.53	297°5.0`	26.73	данные отсутствуют	данные отсутствуют	данные отсутствуют
1132	12.1.53	12.1.54	304°43.6`	48.33	данные отсутствуют	данные отсутствуют	данные отсутствуют
1133	12.1.54	12.1.55	313°41.4`	83.82	данные отсутствуют	данные отсутствуют	данные отсутствуют
1134	12.1.55	12.1.56	306°23.2`	77.52	данные отсутствуют	данные отсутствуют	данные отсутствуют



ДОКУМЕНТ ПОДПИСАН
ЭЛЕКТРОННОЙ ПОДПИСЬЮ

Сертификат: 009F0BDC181A023B64597F1E2579BEFB50

Владелец: ФЕДЕРАЛЬНАЯ СЛУЖБА ГОСУДАРСТВЕННОЙ

РЕГИСТРАЦИИ, КАДАСТРА И КАРТОГРАФИИ

Действителен: с 02.08.2024 по 26.10.2025

полное наименование должности

инициалы, фамилия

Земельный участок

вид объекта недвижимости

Лист № 42 раздела 3.1

Всего листов раздела 3.1: 53

Всего разделов: 5

Всего листов выписки: 122

10.03.2025г. № КУВИ-001/2025-62500157

Кадастровый номер:

42:04:0213002:320

1	2	3	4	5	6	7	8
1135	12.1.56	12.1.57	331°35.8'	46.42	данные отсутствуют	данные отсутствуют	данные отсутствуют
1136	12.1.57	12.1.58	15°20.3'	42.49	данные отсутствуют	42:04:0000000:374(44)	данные отсутствуют
1137	12.1.58	12.1.59	17°14.9'	41.72	данные отсутствуют	42:04:0000000:374(44)	данные отсутствуют
1138	12.1.59	12.1.60	32°42.4'	73.69	данные отсутствуют	42:04:0000000:374(44)	данные отсутствуют
1139	12.1.60	12.1.61	38°24.5'	68.63	данные отсутствуют	42:04:0000000:374(44)	данные отсутствуют
1140	12.1.61	12.1.1	39°54.2'	62.48	данные отсутствуют	42:04:0000000:374(44)	данные отсутствуют
1141	13.1.1	13.1.2	35°3.7'	36.75	данные отсутствуют	42:04:0000000:374(97)	данные отсутствуют
1142	13.1.2	13.1.3	30°3.4'	46.62	данные отсутствуют	42:04:0000000:374(97)	данные отсутствуют
1143	13.1.3	13.1.4	29°56.8'	42.47	данные отсутствуют	42:04:0000000:374(97)	данные отсутствуют
1144	13.1.4	13.1.5	39°8.3'	23.4	данные отсутствуют	42:04:0000000:374(97)	данные отсутствуют
1145	13.1.5	13.1.6	54°23.6'	20.4	данные отсутствуют	42:04:0000000:374(97)	данные отсутствуют
1146	13.1.6	13.1.7	71°22.5'	11.43	данные отсутствуют	42:04:0000000:374(97)	данные отсутствуют
1147	13.1.7	13.1.8	86°47.9'	35.28	данные отсутствуют	42:04:0000000:374(97)	данные отсутствуют
1148	13.1.8	13.1.9	65°39.2'	20.57	данные отсутствуют	42:04:0000000:374(97)	данные отсутствуют
1149	13.1.9	13.1.10	49°25.1'	32.59	данные отсутствуют	42:04:0000000:374(97)	данные отсутствуют
1150	13.1.10	13.1.11	57°48.6'	29.02	данные отсутствуют	42:04:0000000:374(97)	данные отсутствуют
1151	13.1.11	13.1.12	111°40.6'	28.18	данные отсутствуют	42:04:0000000:374(97)	данные отсутствуют
1152	13.1.12	13.1.13	35°8.3'	46.29	данные отсутствуют	42:04:0000000:374(97)	данные отсутствуют
1153	13.1.13	13.1.14	24°23.9'	16.68	данные отсутствуют	42:04:0000000:374(97)	данные отсутствуют
1154	13.1.14	13.1.15	34°7.3'	26.12	данные отсутствуют	42:04:0000000:374(97)	данные отсутствуют
1155	13.1.15	13.1.16	38°31.2'	39.1	данные отсутствуют	42:04:0000000:374(97)	данные отсутствуют
1156	13.1.16	13.1.17	42°46.6'	35.9	данные отсутствуют	42:04:0000000:374(97)	данные отсутствуют
1157	13.1.17	13.1.18	77°57.2'	36.18	данные отсутствуют	42:04:0000000:374(97)	данные отсутствуют
1158	13.1.18	13.1.19	112°49.8'	28.97	данные отсутствуют	42:04:0000000:374(97)	данные отсутствуют
1159	13.1.19	13.1.20	137°16.0'	42.01	данные отсутствуют	42:04:0000000:374(97)	данные отсутствуют
1160	13.1.20	13.1.21	126°10.3'	28.7	данные отсутствуют	42:04:0000000:374(97)	данные отсутствуют
1161	13.1.21	13.1.22	78°40.0'	19.08	данные отсутствуют	42:04:0000000:374(97)	данные отсутствуют
1162	13.1.22	13.1.23	30°23.6'	33.42	данные отсутствуют	42:04:0000000:374(97)	данные отсутствуют
1163	13.1.23	13.1.24	7°55.2'	36.94	данные отсутствуют	42:04:0000000:374(97)	данные отсутствуют



ДОКУМЕНТ ПОДПИСАН
ЭЛЕКТРОННОЙ ПОДПИСЬЮ

Сертификат: 009F0BDC181A023B64597F1E2579BEFB50

Владелец: ФЕДЕРАЛЬНАЯ СЛУЖБА ГОСУДАРСТВЕННОЙ

РЕГИСТРАЦИИ, КАДАСТРА И КАРТОГРАФИИ

Действителен: с 02.08.2024 по 26.10.2025

полное наименование должности

инициалы, фамилия

Земельный участок

вид объекта недвижимости

Лист № 43 раздела 3.1

Всего листов раздела 3.1: 53

Всего разделов: 5

Всего листов выписки: 122

10.03.2025г. № КУВИ-001/2025-62500157

Кадастровый номер:

42:04:0213002:320

1	2	3	4	5	6	7	8
1164	13.1.24	13.1.25	44°43.1'	14.44	данные отсутствуют	42:04:0000000:374(97)	данные отсутствуют
1165	13.1.25	13.1.26	129°21.2'	27.09	данные отсутствуют	42:04:0000000:374(97)	данные отсутствуют
1166	13.1.26	13.1.27	126°15.0'	46.39	данные отсутствуют	42:04:0000000:374(97)	данные отсутствуют
1167	13.1.27	13.1.28	128°2.5'	61.58	данные отсутствуют	42:04:0000000:374(97)	данные отсутствуют
1168	13.1.28	13.1.29	129°47.0'	57.01	данные отсутствуют	42:04:0000000:374(97)	данные отсутствуют
1169	13.1.29	13.1.30	191°31.3'	36.75	данные отсутствуют	42:04:0000000:374(97)	данные отсутствуют
1170	13.1.30	13.1.31	191°49.9'	35.75	данные отсутствуют	42:04:0000000:374(97)	данные отсутствуют
1171	13.1.31	13.1.32	206°24.1'	17.34	данные отсутствуют	42:04:0000000:374(97)	данные отсутствуют
1172	13.1.32	13.1.33	206°38.7'	54.18	данные отсутствуют	данные отсутствуют	данные отсутствуют
1173	13.1.33	13.1.34	213°53.4'	74.09	данные отсутствуют	данные отсутствуют	данные отсутствуют
1174	13.1.34	13.1.35	216°8.0'	44.45	данные отсутствуют	данные отсутствуют	данные отсутствуют
1175	13.1.35	13.1.36	216°9.3'	79.51	данные отсутствуют	данные отсутствуют	данные отсутствуют
1176	13.1.36	13.1.37	217°30.3'	71.4	данные отсутствуют	данные отсутствуют	данные отсутствуют
1177	13.1.37	13.1.38	214°7.5'	63.94	данные отсутствуют	данные отсутствуют	данные отсутствуют
1178	13.1.38	13.1.39	214°46.9'	25.19	данные отсутствуют	данные отсутствуют	данные отсутствуют
1179	13.1.39	13.1.40	212°59.4'	55.43	данные отсутствуют	данные отсутствуют	данные отсутствуют
1180	13.1.40	13.1.41	208°15.4'	41.95	данные отсутствуют	данные отсутствуют	данные отсутствуют
1181	13.1.41	13.1.42	217°37.1'	20.69	данные отсутствуют	данные отсутствуют	данные отсутствуют
1182	13.1.42	13.1.43	246°30.2'	28.24	данные отсутствуют	данные отсутствуют	данные отсутствуют
1183	13.1.43	13.1.44	229°33.8'	18.04	данные отсутствуют	данные отсутствуют	данные отсутствуют
1184	13.1.44	13.1.45	194°52.4'	19.44	данные отсутствуют	данные отсутствуют	данные отсутствуют
1185	13.1.45	13.1.46	172°10.4'	32.46	данные отсутствуют	данные отсутствуют	данные отсутствуют
1186	13.1.46	13.1.47	198°55.4'	45.2	данные отсутствуют	данные отсутствуют	данные отсутствуют
1187	13.1.47	13.1.48	208°42.7'	26.04	данные отсутствуют	данные отсутствуют	данные отсутствуют
1188	13.1.48	13.1.49	216°20.8'	9.63	данные отсутствуют	данные отсутствуют	данные отсутствуют
1189	13.1.49	13.1.50	247°44.5'	10.48	данные отсутствуют	данные отсутствуют	данные отсутствуют
1190	13.1.50	13.1.51	290°29.6'	37.59	данные отсутствуют	данные отсутствуют	данные отсутствуют
1191	13.1.51	13.1.52	306°48.9'	59.99	данные отсутствуют	данные отсутствуют	данные отсутствуют
1192	13.1.52	13.1.53	291°9.7'	35.57	данные отсутствуют	данные отсутствуют	данные отсутствуют



ДОКУМЕНТ ПОДПИСАН
ЭЛЕКТРОННОЙ ПОДПИСЬЮ

Сертификат: 009F0BDC181A023B64597F1E2579BEFB50

Владелец: ФЕДЕРАЛЬНАЯ СЛУЖБА ГОСУДАРСТВЕННОЙ

РЕГИСТРАЦИИ, КАДАСТРА И КАРТОГРАФИИ

Действителен: с 02.08.2024 по 26.10.2025

полное наименование должности

инициалы, фамилия

Земельный участок

вид объекта недвижимости

Лист № 44 раздела 3.1

Всего листов раздела 3.1: 53

Всего разделов: 5

Всего листов выписки: 122

10.03.2025г. № КУВИ-001/2025-62500157

Кадастровый номер:

42:04:0213002:320

1	2	3	4	5	6	7	8
1193	13.1.53	13.1.54	246°5.6'	24.21	данные отсутствуют	данные отсутствуют	данные отсутствуют
1194	13.1.54	13.1.55	212°3.9'	52.82	данные отсутствуют	данные отсутствуют	данные отсутствуют
1195	13.1.55	13.1.56	202°22.9'	13.73	данные отсутствуют	данные отсутствуют	данные отсутствуют
1196	13.1.56	13.1.57	203°20.1'	57.23	данные отсутствуют	42:04:0000000:374(430)	данные отсутствуют
1197	13.1.57	13.1.58	208°35.2'	40.69	данные отсутствуют	42:04:0000000:374(430)	данные отсутствуют
1198	13.1.58	13.1.59	206°51.5'	46.26	данные отсутствуют	42:04:0000000:374(430)	данные отсутствуют
1199	13.1.59	13.1.60	208°23.2'	29.28	данные отсутствуют	42:04:0000000:374(430)	данные отсутствуют
1200	13.1.60	13.1.61	215°54.0'	29.2	данные отсутствуют	42:04:0000000:374(430)	данные отсутствуют
1201	13.1.61	13.1.62	229°25.4'	26.86	данные отсутствуют	42:04:0000000:374(430)	данные отсутствуют
1202	13.1.62	13.1.63	245°53.6'	28.45	данные отсутствуют	42:04:0000000:374(430)	данные отсутствуют
1203	13.1.63	13.1.64	264°52.1'	13.08	данные отсутствуют	42:04:0000000:374(430)	данные отсутствуют
1204	13.1.64	13.1.65	264°52.3'	7.16	данные отсутствуют	42:04:0000000:374(430)	данные отсутствуют
1205	13.1.65	13.1.66	240°34.4'	37.64	данные отсутствуют	42:04:0000000:374(430)	данные отсутствуют
1206	13.1.66	13.1.67	227°43.9'	40.07	данные отсутствуют	42:04:0000000:374(430)	данные отсутствуют
1207	13.1.67	13.1.68	209°16.1'	24.18	данные отсутствуют	42:04:0000000:374(430)	данные отсутствуют
1208	13.1.68	13.1.69	219°13.0'	3.86	данные отсутствуют	42:04:0000000:374(430)	данные отсутствуют
1209	13.1.69	13.1.70	204°47.6'	35.17	данные отсутствуют	42:04:0000000:374(430)	данные отсутствуют
1210	13.1.70	13.1.71	202°6.9'	25.13	данные отсутствуют	данные отсутствуют	данные отсутствуют
1211	13.1.71	13.1.72	206°20.7'	61.85	данные отсутствуют	данные отсутствуют	данные отсутствуют
1212	13.1.72	13.1.73	210°30.7'	43.53	данные отсутствуют	данные отсутствуют	данные отсутствуют
1213	13.1.73	13.1.74	210°48.7'	9	данные отсутствуют	42:04:0000000:374(430)	данные отсутствуют
1214	13.1.74	13.1.75	228°35.8'	32.69	данные отсутствуют	42:04:0000000:374(430)	данные отсутствуют
1215	13.1.75	13.1.76	212°56.5'	69.46	данные отсутствуют	42:04:0000000:374(430)	данные отсутствуют
1216	13.1.76	13.1.77	212°32.1'	67.12	данные отсутствуют	42:04:0000000:374(430)	данные отсутствуют
1217	13.1.77	13.1.78	314°11.1'	31.34	данные отсутствуют	42:04:0000000:374(430)	данные отсутствуют
1218	13.1.78	13.1.79	303°43.7'	16.93	данные отсутствуют	42:04:0000000:374(430)	данные отсутствуют
1219	13.1.79	13.1.80	315°0.0'	0.99	данные отсутствуют	42:04:0000000:374(430)	данные отсутствуют
1220	13.1.80	13.1.81	40°59.3'	21.53	данные отсутствуют	данные отсутствуют	данные отсутствуют
1221	13.1.81	13.1.82	37°57.4'	39.22	данные отсутствуют	42:04:0000000:374(97)	данные отсутствуют



ДОКУМЕНТ ПОДПИСАН
ЭЛЕКТРОННОЙ ПОДПИСЬЮ

Сертификат: 009F0BDC181A023B64597F1E2579BEFB50

Владелец: ФЕДЕРАЛЬНАЯ СЛУЖБА ГОСУДАРСТВЕННОЙ

РЕГИСТРАЦИИ, КАДАСТРА И КАРТОГРАФИИ

Действителен: с 02.08.2024 по 26.10.2025

полное наименование должности

инициалы, фамилия

Земельный участок

вид объекта недвижимости

Лист № 45 раздела 3.1

Всего листов раздела 3.1: 53

Всего разделов: 5

Всего листов выписки: 122

10.03.2025г. № КУВИ-001/2025-62500157

Кадастровый номер:

42:04:0213002:320

1	2	3	4	5	6	7	8
1222	13.1.82	13.1.83	32°30.7'	66.87	данные отсутствуют	42:04:0000000:374(97)	данные отсутствуют
1223	13.1.83	13.1.84	15°33.8'	50.88	данные отсутствуют	42:04:0000000:374(97)	данные отсутствуют
1224	13.1.84	13.1.85	25°53.2'	46.77	данные отсутствуют	42:04:0000000:374(97)	данные отсутствуют
1225	13.1.85	13.1.86	339°12.3'	13.75	данные отсутствуют	42:04:0000000:374(97)	данные отсутствуют
1226	13.1.86	13.1.87	299°28.5'	16.3	данные отсутствуют	42:04:0000000:374(97)	данные отсутствуют
1227	13.1.87	13.1.88	291°23.3'	14.42	данные отсутствуют	42:04:0000000:374(97)	данные отсутствуют
1228	13.1.88	13.1.89	334°39.2'	0.21	данные отсутствуют	42:04:0000000:374(97)	данные отсутствуют
1229	13.1.89	13.1.90	26°8.6'	71.13	данные отсутствуют	42:04:0000000:374(97)	данные отсутствуют
1230	13.1.90	13.1.91	27°47.5'	73.54	данные отсутствуют	42:04:0000000:374(97)	данные отсутствуют
1231	13.1.91	13.1.92	33°9.2'	78.5	данные отсутствуют	42:04:0000000:374(97)	данные отсутствуют
1232	13.1.92	13.1.93	19°35.9'	51.4	данные отсутствуют	42:04:0000000:374(97)	данные отсутствуют
1233	13.1.93	13.1.94	2°2.0'	43.96	данные отсутствуют	42:04:0000000:374(97)	данные отсутствуют
1234	13.1.94	13.1.95	312°53.5'	31.13	данные отсутствуют	42:04:0000000:374(97)	данные отсутствуют
1235	13.1.95	13.1.96	7°29.4'	22.4	данные отсутствуют	42:04:0000000:374(97)	данные отсутствуют
1236	13.1.96	13.1.97	37°55.4'	35.24	данные отсутствуют	42:04:0000000:374(97)	данные отсутствуют
1237	13.1.97	13.1.98	333°39.3'	12.82	данные отсутствуют	42:04:0000000:374(97)	данные отсутствуют
1238	13.1.98	13.1.99	268°41.8'	14.07	данные отсутствуют	42:04:0000000:374(97)	данные отсутствуют
1239	13.1.99	13.1.100	226°42.7'	24.85	данные отсутствуют	42:04:0000000:374(97)	данные отсутствуют
1240	13.1.100	13.1.101	200°31.3'	36.06	данные отсутствуют	42:04:0000000:374(97)	данные отсутствуют
1241	13.1.101	13.1.102	204°30.1'	18.25	данные отсутствуют	42:04:0000000:374(97)	данные отсутствуют
1242	13.1.102	13.1.103	204°33.5'	80.99	данные отсутствуют	42:04:0000000:374(97)	данные отсутствуют
1243	13.1.103	13.1.104	211°36.8'	41.26	данные отсутствуют	42:04:0000000:374(97)	данные отсутствуют
1244	13.1.104	13.1.105	228°50.0'	26.54	данные отсутствуют	42:04:0000000:374(97)	данные отсутствуют
1245	13.1.105	13.1.106	302°37.6'	22.41	данные отсутствуют	42:04:0000000:374(97)	данные отсутствуют



ДОКУМЕНТ ПОДПИСАН
ЭЛЕКТРОННОЙ ПОДПИСЬЮ

Сертификат: 009F0BDC181A023B64597F1E2579BEFB50

Владелец: ФЕДЕРАЛЬНАЯ СЛУЖБА ГОСУДАРСТВЕННОЙ

РЕГИСТРАЦИИ, КАДАСТРА И КАРТОГРАФИИ

Действителен: с 02.08.2024 по 26.10.2025

полное наименование должности

инициалы, фамилия

Земельный участок

вид объекта недвижимости

Лист № 46 раздела 3.1

Всего листов раздела 3.1: 53

Всего разделов: 5

Всего листов выписки: 122

10.03.2025г. № КУВИ-001/2025-62500157

Кадастровый номер:

42:04:0213002:320

1	2	3	4	5	6	7	8
1246	13.1.106	13.1.107	357°37.1'	17.08	данные отсутствуют	42:04:0000000:374(97)	данные отсутствуют
1247	13.1.107	13.1.108	32°12.7'	60.82	данные отсутствуют	42:04:0000000:374(97)	данные отсутствуют
1248	13.1.108	13.1.109	24°53.9'	91.4	данные отсутствуют	42:04:0000000:374(97)	данные отсутствуют
1249	13.1.109	13.1.110	24°42.3'	63.93	данные отсутствуют	42:04:0000000:374(97)	данные отсутствуют
1250	13.1.110	13.1.111	6°50.1'	22.02	данные отсутствуют	42:04:0000000:374(97)	данные отсутствуют
1251	13.1.111	13.1.112	6°46.4'	38.33	данные отсутствуют	42:04:0000000:374(97)	данные отсутствуют
1252	13.1.112	13.1.113	27°21.8'	38.51	данные отсутствуют	42:04:0000000:374(97)	данные отсутствуют
1253	13.1.113	13.1.114	33°16.9'	71.89	данные отсутствуют	42:04:0000000:374(97)	данные отсутствуют
1254	13.1.114	13.1.115	30°49.1'	84.91	данные отсутствуют	42:04:0000000:374(97)	данные отсутствуют
1255	13.1.115	13.1.116	40°26.5'	63	данные отсутствуют	42:04:0000000:374(97)	данные отсутствуют
1256	13.1.116	13.1.117	42°12.5'	50.09	данные отсутствуют	42:04:0000000:374(97)	данные отсутствуют
1257	13.1.117	13.1.118	27°8.2'	14.8	данные отсутствуют	42:04:0000000:374(97)	данные отсутствуют
1258	13.1.118	13.1.1	29°55.9'	70.77	данные отсутствуют	42:04:0000000:374(97)	данные отсутствуют
1259	14.1.1	14.1.2	27°49.1'	71.5	данные отсутствуют	данные отсутствуют	данные отсутствуют
1260	14.1.2	14.1.3	30°30.4'	76.45	данные отсутствуют	данные отсутствуют	данные отсутствуют
1261	14.1.3	14.1.4	25°46.1'	93.19	данные отсутствуют	данные отсутствуют	данные отсутствуют
1262	14.1.4	14.1.5	32°13.0'	31.79	данные отсутствуют	данные отсутствуют	данные отсутствуют
1263	14.1.5	14.1.6	47°27.8'	22.7	данные отсутствуют	данные отсутствуют	данные отсутствуют
1264	14.1.6	14.1.7	53°22.9'	33.71	данные отсутствуют	данные отсутствуют	данные отсутствуют



ДОКУМЕНТ ПОДПИСАН
ЭЛЕКТРОННОЙ ПОДПИСЬЮ

Сертификат: 009F0BDC181A023B64597F1E2579BEFB50

Владелец: ФЕДЕРАЛЬНАЯ СЛУЖБА ГОСУДАРСТВЕННОЙ

РЕГИСТРАЦИИ, КАДАСТРА И КАРТОГРАФИИ

Действителен: с 02.08.2024 по 26.10.2025

полное наименование должности

инициалы, фамилия

Земельный участок

вид объекта недвижимости

Лист № 47 раздела 3.1

Всего листов раздела 3.1: 53

Всего разделов: 5

Всего листов выписки: 122

10.03.2025г. № КУВИ-001/2025-62500157

Кадастровый номер:

42:04:0213002:320

1	2	3	4	5	6	7	8
1265	14.1.7	14.1.8	33°11.4'	26.67	данные отсутствуют	данные отсутствуют	данные отсутствуют
1266	14.1.8	14.1.9	18°9.1'	12.13	данные отсутствуют	данные отсутствуют	данные отсутствуют
1267	14.1.9	14.1.10	127°54.2'	81.39	данные отсутствуют	42:04:0000000:374(115)	данные отсутствуют
1268	14.1.10	14.1.11	133°14.6'	142.41	данные отсутствуют	42:04:0000000:374(115)	данные отсутствуют
1269	14.1.11	14.1.12	86°1.3'	26.52	данные отсутствуют	42:04:0000000:374(115)	данные отсутствуют
1270	14.1.12	14.1.13	38°19.4'	58.15	данные отсутствуют	42:04:0000000:374(115)	данные отсутствуют
1271	14.1.13	14.1.14	300°13.7'	49.7	данные отсутствуют	42:04:0000000:374(115)	данные отсутствуют
1272	14.1.14	14.1.15	326°10.9'	38.4	данные отсутствуют	42:04:0000000:374(115)	данные отсутствуют
1273	14.1.15	14.1.16	293°20.4'	75.04	данные отсутствуют	42:04:0000000:374(115)	данные отсутствуют
1274	14.1.16	14.1.17	302°51.1'	41.66	данные отсутствуют	42:04:0000000:374(115)	данные отсутствуют
1275	14.1.17	14.1.18	338°44.9'	25.16	данные отсутствуют	данные отсутствуют	данные отсутствуют
1276	14.1.18	14.1.19	22°2.9'	27.54	данные отсутствуют	данные отсутствуют	данные отсутствуют
1277	14.1.19	14.1.20	39°31.0'	31.53	данные отсутствуют	данные отсутствуют	данные отсутствуют
1278	14.1.20	14.1.21	40°1.9'	19.84	данные отсутствуют	данные отсутствуют	данные отсутствуют
1279	14.1.21	14.1.22	119°40.9'	43.28	данные отсутствуют	42:04:0000000:374(115)	данные отсутствуют
1280	14.1.22	14.1.23	111°29.1'	36.26	данные отсутствуют	42:04:0000000:374(115)	данные отсутствуют
1281	14.1.23	14.1.24	115°54.9'	73.29	данные отсутствуют	42:04:0000000:374(115)	данные отсутствуют
1282	14.1.24	14.1.25	118°16.1'	28.12	данные отсутствуют	42:04:0000000:374(115)	данные отсутствуют
1283	14.1.25	14.1.26	116°9.7'	23.47	данные отсутствуют	42:04:0000000:374(115)	данные отсутствуют
1284	14.1.26	14.1.27	37°8.3'	11.06	данные отсутствуют	42:04:0000000:374(115)	данные отсутствуют
1285	14.1.27	14.1.28	42°41.7'	43.95	данные отсутствуют	42:04:0000000:374(115)	данные отсутствуют
1286	14.1.28	14.1.29	84°17.3'	0.2	данные отсутствуют	42:04:0000000:374(115)	данные отсутствуют
1287	14.1.29	14.1.30	125°21.2'	18.15	данные отсутствуют	42:04:0000000:374(115)	данные отсутствуют
1288	14.1.30	14.1.31	51°42.8'	13.43	данные отсутствуют	42:04:0000000:374(115)	данные отсутствуют
1289	14.1.31	14.1.32	97°9.2'	12.61	данные отсутствуют	42:04:0000000:374(115)	данные отсутствуют
1290	14.1.32	14.1.33	104°53.6'	30.15	данные отсутствуют	42:04:0000000:374(115)	данные отсутствуют
1291	14.1.33	14.1.34	114°14.9'	43.8	данные отсутствуют	42:04:0000000:374(115)	данные отсутствуют
1292	14.1.34	14.1.35	87°26.8'	38.38	данные отсутствуют	42:04:0000000:374(115)	данные отсутствуют
1293	14.1.35	14.1.36	68°29.2'	28.8	данные отсутствуют	42:04:0000000:374(115)	данные отсутствуют



ДОКУМЕНТ ПОДПИСАН
ЭЛЕКТРОННОЙ ПОДПИСЬЮ

Сертификат: 009F0BDC181A023B64597F1E2579BEFB50

Владелец: ФЕДЕРАЛЬНАЯ СЛУЖБА ГОСУДАРСТВЕННОЙ

РЕГИСТРАЦИИ, КАДАСТРА И КАРТОГРАФИИ

Действителен: с 02.08.2024 по 26.10.2025

полное наименование должности

инициалы, фамилия

Земельный участок

вид объекта недвижимости

Лист № 48 раздела 3.1

Всего листов раздела 3.1: 53

Всего разделов: 5

Всего листов выписки: 122

10.03.2025г. № КУВИ-001/2025-62500157

Кадастровый номер:

42:04:0213002:320

1	2	3	4	5	6	7	8
1294	14.1.36	14.1.37	49°42.4'	27.93	данные отсутствуют	42:04:0000000:374(115)	данные отсутствуют
1295	14.1.37	14.1.38	60°39.2'	28.49	данные отсутствуют	42:04:0000000:374(115)	данные отсутствуют
1296	14.1.38	14.1.39	57°5.9'	30.23	данные отсутствуют	42:04:0000000:374(115)	данные отсутствуют
1297	14.1.39	14.1.40	60°15.3'	34.99	данные отсутствуют	42:04:0000000:374(115)	данные отсутствуют
1298	14.1.40	14.1.41	51°33.8'	26.91	данные отсутствуют	данные отсутствуют	данные отсутствуют
1299	14.1.41	14.1.42	68°55.9'	17.27	данные отсутствуют	данные отсутствуют	данные отсутствуют
1300	14.1.42	14.1.43	115°16.0'	11.64	данные отсутствуют	данные отсутствуют	данные отсутствуют
1301	14.1.43	14.1.44	144°27.7'	10.67	данные отсутствуют	данные отсутствуют	данные отсутствуют
1302	14.1.44	14.1.45	170°32.1'	30.16	данные отсутствуют	данные отсутствуют	данные отсутствуют
1303	14.1.45	14.1.46	173°27.2'	32.98	данные отсутствуют	данные отсутствуют	данные отсутствуют
1304	14.1.46	14.1.47	181°16.0'	29.87	данные отсутствуют	данные отсутствуют	данные отсутствуют
1305	14.1.47	14.1.48	174°17.3'	43.61	данные отсутствуют	данные отсутствуют	данные отсутствуют
1306	14.1.48	14.1.49	157°36.0'	62.01	данные отсутствуют	данные отсутствуют	данные отсутствуют
1307	14.1.49	14.1.50	156°48.5'	41.87	данные отсутствуют	данные отсутствуют	данные отсутствуют
1308	14.1.50	14.1.51	156°49.5'	3.25	данные отсутствуют	данные отсутствуют	данные отсутствуют
1309	14.1.51	14.1.52	138°46.3'	39.34	данные отсутствуют	данные отсутствуют	данные отсутствуют
1310	14.1.52	14.1.53	114°16.8'	29.5	данные отсутствуют	данные отсутствуют	данные отсутствуют
1311	14.1.53	14.1.54	55°55.2'	13.44	данные отсутствуют	данные отсутствуют	данные отсутствуют
1312	14.1.54	14.1.55	64°43.2'	46.65	данные отсутствуют	данные отсутствуют	данные отсутствуют
1313	14.1.55	14.1.56	63°36.5'	53.05	данные отсутствуют	данные отсутствуют	данные отсутствуют
1314	14.1.56	14.1.57	66°12.6'	45.17	данные отсутствуют	42:04:0000000:374(115)	данные отсутствуют
1315	14.1.57	14.1.58	88°43.9'	27.1	данные отсутствуют	данные отсутствуют	данные отсутствуют
1316	14.1.58	14.1.59	93°16.7'	54.02	данные отсутствуют	данные отсутствуют	данные отсутствуют
1317	14.1.59	14.1.60	74°8.5'	61.22	данные отсутствуют	данные отсутствуют	данные отсутствуют
1318	14.1.60	14.1.61	187°51.5'	18.14	данные отсутствуют	данные отсутствуют	данные отсутствуют
1319	14.1.61	14.1.62	188°56.2'	81.56	данные отсутствуют	данные отсутствуют	данные отсутствуют
1320	14.1.62	14.1.63	197°7.3'	64.81	данные отсутствуют	данные отсутствуют	данные отсутствуют
1321	14.1.63	14.1.64	201°0.9'	103.2	данные отсутствуют	данные отсутствуют	данные отсутствуют
1322	14.1.64	14.1.65	202°34.5'	39.91	данные отсутствуют	данные отсутствуют	данные отсутствуют



ДОКУМЕНТ ПОДПИСАН
ЭЛЕКТРОННОЙ ПОДПИСЬЮ

Сертификат: 009F0BDC181A023B64597F1E2579BEFB50

Владелец: ФЕДЕРАЛЬНАЯ СЛУЖБА ГОСУДАРСТВЕННОЙ

РЕГИСТРАЦИИ, КАДАСТРА И КАРТОГРАФИИ

Действителен: с 02.08.2024 по 26.10.2025

полное наименование должности

инициалы, фамилия

Земельный участок

вид объекта недвижимости

Лист № 49 раздела 3.1

Всего листов раздела 3.1: 53

Всего разделов: 5

Всего листов выписки: 122

10.03.2025г. № КУВИ-001/2025-62500157

Кадастровый номер:

42:04:0213002:320

1	2	3	4	5	6	7	8
1323	14.1.65	14.1.66	205°35.4'	136.18	данные отсутствуют	данные отсутствуют	данные отсутствуют
1324	14.1.66	14.1.67	204°26.1'	89.88	данные отсутствуют	данные отсутствуют	данные отсутствуют
1325	14.1.67	14.1.68	210°40.9'	77.51	данные отсутствуют	данные отсутствуют	данные отсутствуют
1326	14.1.68	14.1.69	212°9.9'	21.26	данные отсутствуют	данные отсутствуют	данные отсутствуют
1327	14.1.69	14.1.70	210°17.2'	38.73	данные отсутствуют	данные отсутствуют	данные отсутствуют
1328	14.1.70	14.1.71	212°43.6'	88.05	данные отсутствуют	данные отсутствуют	данные отсутствуют
1329	14.1.71	14.1.72	214°8.6'	88.94	данные отсутствуют	данные отсутствуют	данные отсутствуют
1330	14.1.72	14.1.73	208°24.8'	123.16	данные отсутствуют	данные отсутствуют	данные отсутствуют
1331	14.1.73	14.1.74	208°44.5'	164.55	данные отсутствуют	данные отсутствуют	данные отсутствуют
1332	14.1.74	14.1.75	211°22.7'	168.74	данные отсутствуют	данные отсутствуют	данные отсутствуют
1333	14.1.75	14.1.76	213°42.5'	159.12	данные отсутствуют	данные отсутствуют	данные отсутствуют
1334	14.1.76	14.1.77	219°17.9'	38.86	данные отсутствуют	данные отсутствуют	данные отсутствуют
1335	14.1.77	14.1.78	225°51.5'	38.2	данные отсутствуют	данные отсутствуют	данные отсутствуют
1336	14.1.78	14.1.79	231°43.3'	61.44	данные отсутствуют	данные отсутствуют	данные отсутствуют
1337	14.1.79	14.1.80	238°13.3'	67.98	данные отсутствуют	данные отсутствуют	данные отсутствуют
1338	14.1.80	14.1.81	244°56.0'	105.3	данные отсутствуют	данные отсутствуют	данные отсутствуют
1339	14.1.81	14.1.82	257°1.9'	49.19	данные отсутствуют	данные отсутствуют	данные отсутствуют
1340	14.1.82	14.1.83	30°55.9'	29.84	данные отсутствуют	данные отсутствуют	данные отсутствуют
1341	14.1.83	14.1.84	3°47.3'	37.54	данные отсутствуют	42:04:000000:374(213)	данные отсутствуют
1342	14.1.84	14.1.85	336°58.5'	63.23	данные отсутствуют	42:04:000000:374(213)	данные отсутствуют
1343	14.1.85	14.1.86	331°1.1'	58.66	данные отсутствуют	42:04:000000:374(213)	данные отсутствуют
1344	14.1.86	14.1.87	311°36.3'	37.26	данные отсутствуют	42:04:000000:374(213)	данные отсутствуют
1345	14.1.87	14.1.88	293°44.7'	38.44	данные отсутствуют	42:04:000000:374(213)	данные отсутствуют
1346	14.1.88	14.1.89	287°37.3'	77	данные отсутствуют	42:04:000000:374(213)	данные отсутствуют
1347	14.1.89	14.1.90	294°52.3'	63.27	данные отсутствуют	данные отсутствуют	данные отсутствуют
1348	14.1.90	14.1.91	288°58.2'	41.96	данные отсутствуют	данные отсутствуют	данные отсутствуют
1349	14.1.91	14.1.92	287°29.9'	59.8	данные отсутствуют	данные отсутствуют	данные отсутствуют
1350	14.1.92	14.1.93	290°28.0'	44.33	данные отсутствуют	42:04:000000:374(213)	данные отсутствуют
1351	14.1.93	14.1.94	302°9.1'	51.26	данные отсутствуют	42:04:000000:374(213)	данные отсутствуют



ДОКУМЕНТ ПОДПИСАН
ЭЛЕКТРОННОЙ ПОДПИСЬЮ

Сертификат: 009F0BDC181A023B64597F1E2579BEFB50

Владелец: ФЕДЕРАЛЬНАЯ СЛУЖБА ГОСУДАРСТВЕННОЙ

РЕГИСТРАЦИИ, КАДАСТРА И КАРТОГРАФИИ

Действителен: с 02.08.2024 по 26.10.2025

полное наименование должности

инициалы, фамилия

Земельный участок
вид объекта недвижимости

Лист № 50 раздела 3.1

Всего листов раздела 3.1: 53

Всего разделов: 5

Всего листов выписки: 122

10.03.2025г. № КУВИ-001/2025-62500157

Кадастровый номер:

42:04:0213002:320

1	2	3	4	5	6	7	8
1352	14.1.94	14.1.95	298°43.9'	65.76	данные отсутствуют	42:04:0000000:374(213)	данные отсутствуют
1353	14.1.95	14.1.96	15°8.8'	23.77	данные отсутствуют	данные отсутствуют	данные отсутствуют
1354	14.1.96	14.1.97	23°11.0'	33.05	данные отсутствуют	данные отсутствуют	данные отсутствуют
1355	14.1.97	14.1.98	15°53.2'	34.78	данные отсутствуют	данные отсутствуют	данные отсутствуют
1356	14.1.98	14.1.99	6°29.9'	29.25	данные отсутствуют	42:04:0000000:374(213)	данные отсутствуют
1357	14.1.99	14.1.100	23°58.5'	32.36	данные отсутствуют	42:04:0000000:374(213)	данные отсутствуют
1358	14.1.100	14.1.101	69°19.3'	38.46	данные отсутствуют	42:04:0000000:374(213)	данные отсутствуют
1359	14.1.101	14.1.102	88°33.8'	45.49	данные отсутствуют	42:04:0000000:374(213)	данные отсутствуют
1360	14.1.102	14.1.103	348°9.9'	26.52	данные отсутствуют	42:04:0000000:374(213)	данные отсутствуют
1361	14.1.103	14.1.104	259°58.9'	37.25	данные отсутствуют	42:04:0000000:374(213)	данные отсутствуют
1362	14.1.104	14.1.105	258°14.3'	80.26	данные отсутствуют	42:04:0000000:374(213)	данные отсутствуют
1363	14.1.105	14.1.106	350°0.7'	21.45	данные отсутствуют	42:04:0000000:374(213)	данные отсутствуют
1364	14.1.106	14.1.107	259°45.8'	71.97	данные отсутствуют	42:04:0000000:374(213)	данные отсутствуют
1365	14.1.107	14.1.108	243°20.5'	24.54	данные отсутствуют	42:04:0000000:374(213)	данные отсутствуют
1366	14.1.108	14.1.109	255°13.2'	33.98	данные отсутствуют	данные отсутствуют	данные отсутствуют
1367	14.1.109	14.1.110	257°35.6'	31.74	данные отсутствуют	данные отсутствуют	данные отсутствуют
1368	14.1.110	14.1.111	259°55.3'	39.03	данные отсутствуют	данные отсутствуют	данные отсутствуют
1369	14.1.111	14.1.112	258°52.7'	34.58	данные отсутствуют	данные отсутствуют	данные отсутствуют



ДОКУМЕНТ ПОДПИСАН
ЭЛЕКТРОННОЙ ПОДПИСЬЮ

Сертификат: 009F0BDC181A023B64597F1E2579BEFB50

Владелец: ФЕДЕРАЛЬНАЯ СЛУЖБА ГОСУДАРСТВЕННОЙ

РЕГИСТРАЦИИ, КАДАСТРА И КАРТОГРАФИИ

Действителен: с 02.08.2024 по 26.10.2025

полное наименование должности

инициалы, фамилия

Земельный участок
вид объекта недвижимости

Лист № 51 раздела 3.1

Всего листов раздела 3.1: 53

Всего разделов: 5

Всего листов выписки: 122

10.03.2025г. № КУВИ-001/2025-62500157

Кадастровый номер:

42:04:0213002:320

1370	14.1.112	14.1.113	259°43.4'	54.26	данные отсутствуют	данные отсутствуют	данные отсутствуют
1371	14.1.113	14.1.114	259°28.5'	31.64	данные отсутствуют	данные отсутствуют	данные отсутствуют
1372	14.1.114	14.1.115	268°44.3'	48.59	данные отсутствуют	данные отсутствуют	данные отсутствуют
1373	14.1.115	14.1.116	269°52.1'	43.4	данные отсутствуют	данные отсутствуют	данные отсутствуют
1374	14.1.116	14.1.117	270°56.0'	15.94	данные отсутствуют	данные отсутствуют	данные отсутствуют
1375	14.1.117	14.1.118	270°55.6'	28.46	данные отсутствуют	данные отсутствуют	данные отсутствуют
1376	14.1.118	14.1.119	275°59.5'	29.7	данные отсутствуют	данные отсутствуют	данные отсутствуют
1377	14.1.119	14.1.120	312°40.0'	22.75	данные отсутствуют	данные отсутствуют	данные отсутствуют
1378	14.1.120	14.1.121	358°44.9'	16.48	данные отсутствуют	данные отсутствуют	данные отсутствуют
1379	14.1.121	14.1.122	15°38.9'	36.04	данные отсутствуют	данные отсутствуют	данные отсутствуют
1380	14.1.122	14.1.123	18°7.6'	22.89	данные отсутствуют	данные отсутствуют	данные отсутствуют
1381	14.1.123	14.1.124	3°44.1'	15.35	данные отсутствуют	данные отсутствуют	данные отсутствуют
1382	14.1.124	14.1.125	318°7.8'	16.32	данные отсутствуют	данные отсутствуют	данные отсутствуют
1383	14.1.125	14.1.126	286°26.1'	20.75	данные отсутствуют	данные отсутствуют	данные отсутствуют
1384	14.1.126	14.1.127	228°48.5'	10.43	данные отсутствуют	данные отсутствуют	данные отсутствуют
1385	14.1.127	14.1.128	230°34.4'	14.34	данные отсутствуют	42:04:0000000:374(213)	данные отсутствуют
1386	14.1.128	14.1.129	247°17.9'	32.78	данные отсутствуют	данные отсутствуют	данные отсутствуют



ДОКУМЕНТ ПОДПИСАН
ЭЛЕКТРОННОЙ ПОДПИСЬЮ

Сертификат: 009F0BDC181A023B64597F1E2579BEFB50

Владелец: ФЕДЕРАЛЬНАЯ СЛУЖБА ГОСУДАРСТВЕННОЙ

РЕГИСТРАЦИИ, КАДАСТРА И КАРТОГРАФИИ

Действителен: с 02.08.2024 по 26.10.2025

полное наименование должности

инициалы, фамилия

Земельный участок

вид объекта недвижимости

Лист № 52 раздела 3.1

Всего листов раздела 3.1: 53

Всего разделов: 5

Всего листов выписки: 122

10.03.2025г. № КУВИ-001/2025-62500157

Кадастровый номер:

42:04:0213002:320

1	2	3	4	5	6	7	8
1387	14.1.129	14.1.130	260°46.4'	18.4	данные отсутствуют	данные отсутствуют	данные отсутствуют
1388	14.1.130	14.1.131	291°38.4'	28.39	данные отсутствуют	данные отсутствуют	данные отсутствуют
1389	14.1.131	14.1.132	318°5.6'	36.29	данные отсутствуют	данные отсутствуют	данные отсутствуют
1390	14.1.131	14.1.131			данные отсутствуют	42:04:0000000:374(213)	данные отсутствуют
1391	14.1.132	14.1.133	317°32.8'	43.29	данные отсутствуют	данные отсутствуют	данные отсутствуют
1392	14.1.133	14.1.134	78°24.7'	55.6	данные отсутствуют	данные отсутствуют	данные отсутствуют
1393	14.1.134	14.1.135	77°6.1'	193.36	данные отсутствуют	данные отсутствуют	данные отсутствуют
1394	14.1.135	14.1.136	68°13.0'	145.46	данные отсутствуют	данные отсутствуют	данные отсутствуют
1395	14.1.136	14.1.137	61°43.0'	160.68	данные отсутствуют	данные отсутствуют	данные отсутствуют
1396	14.1.137	14.1.138	55°29.4'	98.49	данные отсутствуют	данные отсутствуют	данные отсутствуют
1397	14.1.138	14.1.139	48°51.4'	70.96	данные отсутствуют	данные отсутствуют	данные отсутствуют
1398	14.1.139	14.1.140	49°35.4'	97.38	данные отсутствуют	данные отсутствуют	данные отсутствуют
1399	14.1.140	14.1.141	35°49.6'	30.74	данные отсутствуют	данные отсутствуют	данные отсутствуют
1400	14.1.141	14.1.142	23°57.5'	46.42	данные отсутствуют	данные отсутствуют	данные отсутствуют
1401	14.1.142	14.1.143	24°53.2'	60.14	данные отсутствуют	данные отсутствуют	данные отсутствуют
1402	14.1.143	14.1.144	25°19.6'	65.99	данные отсутствуют	данные отсутствуют	данные отсутствуют



ДОКУМЕНТ ПОДПИСАН
ЭЛЕКТРОННОЙ ПОДПИСЬЮ

Сертификат: 009F0BDC181A023B64597F1E2579BEFB50

Владелец: ФЕДЕРАЛЬНАЯ СЛУЖБА ГОСУДАРСТВЕННОЙ

РЕГИСТРАЦИИ, КАДАСТРА И КАРТОГРАФИИ

Действителен: с 02.08.2024 по 26.10.2025

полное наименование должности

инициалы, фамилия

Земельный участок							
вид объекта недвижимости							
Лист № 53 раздела 3.1		Всего листов раздела 3.1: 53			Всего разделов: 5		Всего листов выписки: 122
10.03.2025г. № КУВИ-001/2025-62500157							
Кадастровый номер:				42:04:0213002:320			
1	2	3	4	5	6	7	8
1403	14.1.144	14.1.1	30°13.4'	90.29	данные отсутствуют	данные отсутствуют	данные отсутствуют

полное наименование должности	 <p>ДОКУМЕНТ ПОДПИСАН ЭЛЕКТРОННОЙ ПОДПИСЬЮ</p> <p>Сертификат: 009F0BDC181A023B64597F1E2579BEFB50 Владелец: ФЕДЕРАЛЬНАЯ СЛУЖБА ГОСУДАРСТВЕННОЙ РЕГИСТРАЦИИ, КАДАСТРА И КАРТОГРАФИИ Действителен: с 02.08.2024 по 26.10.2025</p>	инициалы, фамилия

Выписка из Единого государственного реестра недвижимости об объекте недвижимости

Описание местоположения земельного участка

Земельный участок			
вид объекта недвижимости			


Лист № 1 раздела 3.2	Всего листов раздела 3.2: 49	Всего разделов: 5	Всего листов выписки: 122
----------------------	------------------------------	-------------------	---------------------------

10.03.2025г. № КУВИ-001/2025-62500157

Кадастровый номер: 42:04:0213002:320

Сведения о характерных точках границы земельного участка

Система координат МСК-42, зона 1				
Номер точки	Координаты, м		Описание закрепления на местности	Средняя квадратичная погрешность определения координат характерных точек границ земельного участка, м
	X	Y		
1	2	3	4	5
1	617400.66	1363122.04	-	0.1
2	617426	1363134.94	-	1
3	617495.17	1363165.61	-	1
4	617533.11	1363180.68	-	1
5	617565.7	1363192.35	-	0.1
6	617593.01	1363214.61	-	0.1
7	617608.03	1363244.12	-	0.1
8	617620.72	1363251.47	-	0.1
9	617637.88	1363237.57	-	0.1
10	617647.05	1363247.38	-	0.1
11	617639.86	1363253.9	-	0.1
12	617633.23	1363271.55	-	0.1
13	617659.95	1363288.81	-	0.1
14	617684.55	1363343.04	-	0.1
15	617671.5	1363345.94	-	0.1
16	617687.19	1363356.18	-	0.1
17	617695.99	1363375.33	-	0.1
18	617731.61	1363414.08	-	0.1
19	617763.53	1363425.95	-	0.1
20	617763.56	1363426.2	-	1
21	617827.04	1363490.22	-	1
22	617789.49	1363533.55	-	1



ДОКУМЕНТ ПОДПИСАН
ЭЛЕКТРОННОЙ ПОДПИСЬЮ

Сертификат: 009F0BDC181A023B64597F1E2579BEFB50
Владелец: ФЕДЕРАЛЬНАЯ СЛУЖБА ГОСУДАРСТВЕННОЙ
РЕГИСТРАЦИИ, КАДАСТРА И КАРТОГРАФИИ
Действителен: с 02.08.2024 по 26.10.2025

полное наименование должности		инициалы, фамилия
-------------------------------	--	-------------------

Земельный участок

вид объекта недвижимости

Лист № 2 раздела 3.2

Всего листов раздела 3.2: 49

Всего разделов: 5

Всего листов выписки: 122

10.03.2025г. № КУВИ-001/2025-62500157

Кадастровый номер:

42:04:0213002:320

1	2	3	4	5
23	617755.15	1363570.56	-	1
24	617736.51	1363597.91	-	1
25	617658.63	1363641.92	-	1
26	617587.44	1363678.89	-	1
27	617554.73	1363692.39	-	1
28	617523.88	1363700.08	-	1
29	617481.28	1363696.33	-	1
30	617413.49	1363683.69	-	1
31	617379.11	1363667.22	-	1
32	617336.01	1363640.58	-	1
33	617251.41	1363568.11	-	1
34	617097.09	1363465.06	-	1
35	616971.32	1363385.85	-	1
36	616893.14	1363332.84	-	1
37	616759.58	1363241.29	-	1
38	616707.41	1363210.75	-	1
39	616590.06	1363151.18	-	1
40	616455.04	1363106.15	-	1
41	616332.64	1363067.04	-	1
42	616181.67	1363024.51	-	1
43	616105.36	1362994.89	-	1
44	616133.28	1362989.63	-	0.1
45	616166.73	1362994.7	-	0.1
46	616198.68	1362992.37	-	0.1
47	616210.18	1362978.22	-	0.1
48	616216.83	1362957.9	-	0.1
49	616219.34	1362932.16	-	0.1
50	616228.99	1362915.9	-	0.1
51	616254.42	1362920.4	-	0.1



ДОКУМЕНТ ПОДПИСАН
ЭЛЕКТРОННОЙ ПОДПИСЬЮ

Сертификат: 009F0BDC181A023B64597F1E2579BEFB50

Владелец: ФЕДЕРАЛЬНАЯ СЛУЖБА ГОСУДАРСТВЕННОЙ

РЕГИСТРАЦИИ, КАДАСТРА И КАРТОГРАФИИ

Действителен: с 02.08.2024 по 26.10.2025

полное наименование должности

инициалы, фамилия

Земельный участок

вид объекта недвижимости

Лист № 3 раздела 3.2

Всего листов раздела 3.2: 49

Всего разделов: 5

Всего листов выписки: 122

10.03.2025г. № КУВИ-001/2025-62500157

Кадастровый номер:

42:04:0213002:320

1	2	3	4	5
52	616289.4	1362933.38	-	0.1
53	616313	1362930.84	-	0.1
54	616341.77	1362909.61	-	0.1
55	616395.8	1362860.37	-	0.1
56	616456.66	1362808.42	-	0.1
57	616485.76	1362778.2	-	0.1
58	616505.63	1362758.4	-	0.1
59	616527.93	1362747.81	-	0.1
60	616551.69	1362757.24	-	0.1
61	616605.91	1362782.11	-	1
62	616657.07	1362818.9	-	1
63	616682.75	1362830.48	-	1
64	616696.49	1362838.27	-	1
65	616713.83	1362833.66	-	1
66	616738.9	1362817.09	-	1
67	616752.55	1362809.43	-	0.1
68	616764.92	1362802.8	-	0.1
69	616783.51	1362812.04	-	0.1
70	616794.37	1362825.82	-	0.1
71	616799.32	1362835.06	-	0.1
72	616798.49	1362874.7	-	0.1
73	616804.98	1362901.38	-	0.1
74	616834.14	1362921.64	-	0.1
75	616879.9	1362940.6	-	0.1
76	616920.58	1362965.17	-	0.1
77	616970.17	1362995.57	-	0.1
78	617006.09	1363018.19	-	0.1
79	617062.78	1363055.14	-	1
80	617094.67	1363080.69	-	1



ДОКУМЕНТ ПОДПИСАН
ЭЛЕКТРОННОЙ ПОДПИСЬЮ

Сертификат: 009F0BDC181A023B64597F1E2579BEFB50

Владелец: ФЕДЕРАЛЬНАЯ СЛУЖБА ГОСУДАРСТВЕННОЙ

РЕГИСТРАЦИИ, КАДАСТРА И КАРТОГРАФИИ

Действителен: с 02.08.2024 по 26.10.2025

полное наименование должности

инициалы, фамилия

Земельный участок

вид объекта недвижимости

Лист № 4 раздела 3.2

Всего листов раздела 3.2: 49

Всего разделов: 5

Всего листов выписки: 122

10.03.2025г. № КУВИ-001/2025-62500157

Кадастровый номер:

42:04:0213002:320

1	2	3	4	5
81	617123.5	1363110.32	-	1
82	617164.34	1363146.36	-	0.1
83	617206.46	1363192.64	-	0.1
84	617215.37	1363211.47	-	0.1
85	617222.46	1363226.51	-	0.1
86	617235.53	1363245.52	-	0.1
87	617254.1	1363250.76	-	0.1
88	617269.87	1363237.28	-	0.1
89	617297.22	1363218.43	-	0.1
90	617329.32	1363200.62	-	0.1
91	617350.57	1363172.14	-	0.1
92	617379.49	1363159.91	-	0.1
93	617379.6	1363128.06	-	0.1
1	617400.66	1363122.04	-	0.1
1	616616.99	1362824.16	-	1
2	616624.99	1362828.13	-	0.1
3	616649.68	1362839.87	-	0.1
4	616651.02	1362840.34	-	1
5	616668.88	1362853.17	-	1
6	616691.19	1362860.42	-	1
7	616697.89	1362870.46	-	1
8	616685.06	1362887.2	-	1
9	616669.44	1362889.44	-	1
10	616649.35	1362880.51	-	1
11	616631.5	1362879.39	-	1
12	616629.89	1362879.44	-	0.1
13	616627.83	1362879.7	-	0.1
14	616609.18	1362882.18	-	1
15	616595.78	1362893.34	-	1



ДОКУМЕНТ ПОДПИСАН
ЭЛЕКТРОННОЙ ПОДПИСЬЮ

Сертификат: 009F0BDC181A023B64597F1E2579BEFB50

Владелец: ФЕДЕРАЛЬНАЯ СЛУЖБА ГОСУДАРСТВЕННОЙ

РЕГИСТРАЦИИ, КАДАСТРА И КАРТОГРАФИИ

Действителен: с 02.08.2024 по 26.10.2025

полное наименование должности

инициалы, фамилия

Земельный участок

вид объекта недвижимости

Лист № 5 раздела 3.2

Всего листов раздела 3.2: 49

Всего разделов: 5

Всего листов выписки: 122

10.03.2025г. № КУВИ-001/2025-62500157

Кадастровый номер:

42:04:0213002:320

1	2	3	4	5
16	616551.53	1362896.54	-	0.1
17	616538.09	1362918.98	-	0.1
18	616528.84	1362934.63	-	1
19	616511.49	1362947.72	-	1
20	616494.42	1362943.03	-	1
21	616477.55	1362930.77	-	1
22	616464.67	1362916.21	-	1
23	616462.44	1362894.45	-	1
24	616469.89	1362887.32	-	0.1
25	616482.58	1362874.8	-	0.1
26	616501.49	1362855.96	-	1
27	616525.49	1362828.06	-	1
28	616537.12	1362819.98	-	0.1
29	616546.75	1362813.14	-	0.1
30	616569.55	1362809.24	-	0.1
31	616586.17	1362814.22	-	0.1
32	616590.62	1362831.56	-	0.1
33	616591.88	1362835.87	-	1
34	616596.06	1362841.85	-	0.1
35	616602.36	1362850.48	-	0.1
36	616602.56	1362850.52	-	0.1
37	616606.66	1362843.15	-	0.1
1	616616.99	1362824.16	-	1
1	614684.21	1363547.14	-	0.1
2	614700.2	1363550.21	-	0.1
3	614712.85	1363566.89	-	0.1
4	614739.09	1363616.23	-	0.1
5	614759.54	1363639.8	-	0.1
6	614770.61	1363653.55	-	0.1



ДОКУМЕНТ ПОДПИСАН
ЭЛЕКТРОННОЙ ПОДПИСЬЮ

Сертификат: 009F0BDC181A023B64597F1E2579BEFB50

Владелец: ФЕДЕРАЛЬНАЯ СЛУЖБА ГОСУДАРСТВЕННОЙ

РЕГИСТРАЦИИ, КАДАСТРА И КАРТОГРАФИИ

Действителен: с 02.08.2024 по 26.10.2025

полное наименование должности

инициалы, фамилия

Земельный участок

вид объекта недвижимости

Лист № 6 раздела 3.2

Всего листов раздела 3.2: 49

Всего разделов: 5

Всего листов выписки: 122

10.03.2025г. № КУВИ-001/2025-62500157

Кадастровый номер:

42:04:0213002:320

1	2	3	4	5
7	614798.5	1363640.27	-	0.1
8	614826.4	1363625.83	-	0.1
9	614850.51	1363631.66	-	0.1
10	614862.88	1363653.83	-	0.1
11	614879.8	1363675.33	-	0.1
12	614898.19	1363685.34	-	0.1
13	614924.01	1363697.11	-	0.1
14	614944.06	1363720.34	-	0.1
15	614961.04	1363769.04	-	1
16	614986.9	1363803.82	-	1
17	614999.82	1363835.58	-	1
18	615004.35	1363863.82	-	1
19	615017.32	1363897.27	-	1
20	615043.75	1363943.08	-	1
21	615058.43	1363970.01	-	1
22	615087.26	1364007.83	-	1
23	615112.96	1364035.44	-	1
24	615122.89	1364023.91	-	1
25	615126.63	1364001.06	-	1
26	615140.49	1363960.61	-	1
27	615144.92	1363940.38	-	0.1
28	615155	1363896.65	-	0.1
29	615162.38	1363824	-	0.1
30	615167.86	1363763.37	-	0.1
31	615178.13	1363747.55	-	0.1
32	615203.44	1363734.65	-	0.1
33	615233.03	1363742.16	-	0.1
34	615247.81	1363754.91	-	0.1
35	615250.86	1363776.55	-	0.1



ДОКУМЕНТ ПОДПИСАН
ЭЛЕКТРОННОЙ ПОДПИСЬЮ

Сертификат: 009F0BDC181A023B64597F1E2579BEFB50

Владелец: ФЕДЕРАЛЬНАЯ СЛУЖБА ГОСУДАРСТВЕННОЙ

РЕГИСТРАЦИИ, КАДАСТРА И КАРТОГРАФИИ

Действителен: с 02.08.2024 по 26.10.2025

полное наименование должности

инициалы, фамилия

Земельный участок

вид объекта недвижимости

Лист № 7 раздела 3.2

Всего листов раздела 3.2: 49

Всего разделов: 5

Всего листов выписки: 122

10.03.2025г. № КУВИ-001/2025-62500157

Кадастровый номер:

42:04:0213002:320

1	2	3	4	5
36	615239.88	1363818.13	-	0.1
37	615228.71	1363855.95	-	0.1
38	615234.81	1363880.85	-	0.1
39	615256.45	1363902.74	-	0.1
40	615286.67	1363927.36	-	0.1
41	615304.14	1363948.94	-	0.1
42	615304.3	1363963.75	-	1
43	615299.98	1363981.89	-	1
44	615293.54	1363984.78	-	1
45	615203.26	1364064.91	-	1
46	615085.2	1364176.73	-	1
47	615012.21	1364246.54	-	1
48	614961.9	1364278.25	-	1
49	614919.31	1364297.47	-	1
50	614864.19	1364315.51	-	1
51	614810.75	1364319.03	-	1
52	614750.74	1364319.51	-	1
53	614593.55	1364290.07	-	1
54	614477.77	1364255.86	-	1
55	614354.08	1364203.28	-	1
56	614201.54	1364112.26	-	1
57	614063.36	1364037.91	-	1
58	613930.5	1363977.01	-	1
59	613747.05	1363890.73	-	1
60	613600.21	1363808.78	-	1
61	613473.93	1363737.31	-	1
62	613382.14	1363699.44	-	1
63	613327.87	1363660.54	-	1
64	613297.36	1363637.58	-	1



ДОКУМЕНТ ПОДПИСАН
ЭЛЕКТРОННОЙ ПОДПИСЬЮ

Сертификат: 009F0BDC181A023B64597F1E2579BEFB50

Владелец: ФЕДЕРАЛЬНАЯ СЛУЖБА ГОСУДАРСТВЕННОЙ

РЕГИСТРАЦИИ, КАДАСТРА И КАРТОГРАФИИ

Действителен: с 02.08.2024 по 26.10.2025

полное наименование должности

инициалы, фамилия

Земельный участок

вид объекта недвижимости

Лист № 8 раздела 3.2

Всего листов раздела 3.2: 49

Всего разделов: 5

Всего листов выписки: 122

10.03.2025г. № КУВИ-001/2025-62500157

Кадастровый номер:

42:04:0213002:320

1	2	3	4	5
65	613232.24	1363585.01	-	1
66	613177.43	1363541.49	-	1
67	613096.03	1363464.12	-	1
68	612977.57	1363329.54	-	1
69	612930.83	1363277.15	-	1
70	612900.2	1363251.37	-	1
71	612930.83	1363227.19	-	1
72	612961.46	1363173.2	-	1
73	612979.18	1363158.69	-	1
74	612984.41	1363166.81	-	0.1
75	613018.01	1363220.77	-	0.1
76	613013.55	1363243.26	-	0.1
77	613012.48	1363247.88	-	1
78	613047.68	1363272.72	-	1
79	613080.73	1363297.31	-	1
80	613124.65	1363329.14	-	1
81	613162.1	1363355.84	-	1
82	613195.42	1363382.6	-	1
83	613238.86	1363412.85	-	1
84	613267.27	1363431.7	-	1
85	613321.15	1363467.46	-	1
86	613349.64	1363490.46	-	1
87	613418.38	1363529.77	-	1
88	613471.58	1363559.22	-	1
89	613524.65	1363594.83	-	1
90	613598.11	1363632.56	-	1
91	613625.98	1363629.47	-	0.1
92	613628.83	1363629.21	-	0.1
93	613633.2	1363632.86	-	0.1



ДОКУМЕНТ ПОДПИСАН
ЭЛЕКТРОННОЙ ПОДПИСЬЮ

Сертификат: 009F0BDC181A023B64597F1E2579BEFB50

Владелец: ФЕДЕРАЛЬНАЯ СЛУЖБА ГОСУДАРСТВЕННОЙ

РЕГИСТРАЦИИ, КАДАСТРА И КАРТОГРАФИИ

Действителен: с 02.08.2024 по 26.10.2025

полное наименование должности

инициалы, фамилия

Земельный участок

вид объекта недвижимости

Лист № 9 раздела 3.2

Всего листов раздела 3.2: 49

Всего разделов: 5

Всего листов выписки: 122

10.03.2025г. № КУВИ-001/2025-62500157

Кадастровый номер:

42:04:0213002:320

1	2	3	4	5
94	613657.74	1363653.51	-	1
95	613710.94	1363681.71	-	1
96	613777.02	1363713.14	-	1
97	613835.85	1363742.16	-	1
98	613872.6	1363771.89	-	1
99	613907.7	1363785.8	-	1
100	613954.33	1363812.27	-	1
101	613972.58	1363800.35	-	0.1
102	613989.79	1363789.71	-	1
103	613983.11	1363739.14	-	0.1
104	613977.09	1363692.47	-	0.1
105	613976.84	1363689.39	-	1
106	613945.12	1363581.79	-	1
107	613912.02	1363504.17	-	1
108	613877.01	1363439.49	-	1
109	613845.3	1363385.37	-	1
110	613834.29	1363347.73	-	1
111	613834.23	1363329.17	-	1
112	613852.57	1363313.94	-	1
113	613868.25	1363311.07	-	1
114	613878.61	1363319.27	-	1
115	613890.28	1363348.19	-	1
116	613908.39	1363384.4	-	1
117	613944.6	1363387.82	-	1
118	613971.39	1363410.85	-	1
119	614007.54	1363457.28	-	1
120	614018.98	1363475.66	-	1
121	614038.95	1363492.33	-	1
122	614052.19	1363481.69	-	1



ДОКУМЕНТ ПОДПИСАН
ЭЛЕКТРОННОЙ ПОДПИСЬЮ

Сертификат: 009F0BDC181A023B64597F1E2579BEFB50

Владелец: ФЕДЕРАЛЬНАЯ СЛУЖБА ГОСУДАРСТВЕННОЙ

РЕГИСТРАЦИИ, КАДАСТРА И КАРТОГРАФИИ

Действителен: с 02.08.2024 по 26.10.2025

полное наименование должности

инициалы, фамилия

Земельный участок

вид объекта недвижимости

Лист № 10 раздела 3.2

Всего листов раздела 3.2: 49

Всего разделов: 5

Всего листов выписки: 122

10.03.2025г. № КУВИ-001/2025-62500157

Кадастровый номер:

42:04:0213002:320

1	2	3	4	5
123	614044.64	1363446.43	-	1
124	614036.53	1363378.7	-	1
125	614018.01	1363300.26	-	1
126	613992.49	1363234.53	-	1
127	613973.59	1363192.36	-	1
128	613970.1	1363166.29	-	1
129	613988.42	1363149.5	-	1
130	613986.42	1363120.39	-	1
131	613976.24	1363081.47	-	1
132	613973.24	1363060.79	-	1
133	613984.73	1363043.67	-	1
134	614000.75	1363039.1	-	1
135	614019.65	1363050.15	-	1
136	614049.57	1363076.46	-	1
137	614070.16	1363109.26	-	1
138	614130.17	1363307.84	-	1
139	614156.37	1363403.9	-	1
140	614171.11	1363468.16	-	1
141	614174.04	1363512.74	-	1
142	614189.19	1363491.32	-	1
143	614222.7	1363406.1	-	1
144	614254.93	1363337.6	-	1
145	614266.21	1363323.09	-	1
146	614295.22	1363319.87	-	1
147	614308.23	1363326.76	-	1
148	614326.66	1363344.05	-	1
149	614321.01	1363365	-	1
150	614295.42	1363414.31	-	0.1
151	614283.63	1363442.35	-	0.1



ДОКУМЕНТ ПОДПИСАН
ЭЛЕКТРОННОЙ ПОДПИСЬЮ

Сертификат: 009F0BDC181A023B64597F1E2579BEFB50

Владелец: ФЕДЕРАЛЬНАЯ СЛУЖБА ГОСУДАРСТВЕННОЙ

РЕГИСТРАЦИИ, КАДАСТРА И КАРТОГРАФИИ

Действителен: с 02.08.2024 по 26.10.2025

полное наименование должности

инициалы, фамилия

Земельный участок

вид объекта недвижимости

Лист № 11 раздела 3.2

Всего листов раздела 3.2: 49

Всего разделов: 5

Всего листов выписки: 122

10.03.2025г. № КУВИ-001/2025-62500157

Кадастровый номер:

42:04:0213002:320

1	2	3	4	5
152	614272.98	1363467.7	-	0.1
153	614258.4	1363518.15	-	0.1
154	614249.31	1363569.48	-	0.1
155	614246.44	1363600.62	-	0.1
156	614243.93	1363627.62	-	0.1
157	614224.01	1363708.64	-	0.1
158	614232.59	1363782.43	-	0.1
159	614234.15	1363817.27	-	0.1
160	614236.36	1363862.11	-	0.1
161	614255.93	1363925.74	-	0.1
162	614296.78	1363957.99	-	0.1
163	614335.85	1363970.75	-	0.1
164	614361.45	1363978.89	-	0.1
165	614398.3	1364012.87	-	0.1
166	614433.23	1364031.89	-	0.1
167	614467.75	1364055.42	-	0.1
168	614500.74	1364063.07	-	0.1
169	614578.22	1364093.32	-	0.1
170	614640.25	1364111.71	-	0.1
171	614748.89	1364141.4	-	0.1
172	614778.48	1364150.38	-	0.1
173	614853	1364180.48	-	0.1
174	614973.38	1364235.63	-	0.1
175	614946.4	1364194.89	-	0.1
176	614939.24	1364184.02	-	0.1
177	614852.94	1364040.75	-	0.1
178	614799.22	1363953.84	-	0.1
179	614764.99	1363863.35	-	0.1
180	614742.5	1363819.58	-	0.1



ДОКУМЕНТ ПОДПИСАН
ЭЛЕКТРОННОЙ ПОДПИСЬЮ

Сертификат: 009F0BDC181A023B64597F1E2579BEFB50

Владелец: ФЕДЕРАЛЬНАЯ СЛУЖБА ГОСУДАРСТВЕННОЙ

РЕГИСТРАЦИИ, КАДАСТРА И КАРТОГРАФИИ

Действителен: с 02.08.2024 по 26.10.2025

полное наименование должности

инициалы, фамилия

Земельный участок

вид объекта недвижимости

Лист № 12 раздела 3.2

Всего листов раздела 3.2: 49

Всего разделов: 5

Всего листов выписки: 122

10.03.2025г. № КУВИ-001/2025-62500157

Кадастровый номер:

42:04:0213002:320

1	2	3	4	5
181	614714.1	1363785.3	-	0.1
182	614707.04	1363757.37	-	0.1
183	614724.56	1363729.88	-	0.1
184	614740.86	1363725.31	-	0.1
185	614751.97	1363710.91	-	0.1
186	614746.76	1363687.92	-	0.1
187	614725.52	1363662.68	-	0.1
188	614708.7	1363646.56	-	0.1
189	614688.09	1363621.6	-	0.1
190	614673.07	1363594.12	-	0.1
191	614669.75	1363574.71	-	0.1
192	614673.63	1363554.7	-	0.1
1	614684.21	1363547.14	-	0.1
1	616897.21	1363755.87	-	1
2	616913.81	1363761.91	-	1
3	616930.4	1363782.95	-	1
4	616948.14	1363817.63	-	1
5	616968.27	1363845.84	-	1
6	616977.5	1363879.71	-	1
7	616976.34	1363904.19	-	1
8	616953.67	1363915.3	-	1
9	616895.96	1363932.22	-	1
10	616896	1363932.51	-	0.1
11	616836.85	1363942	-	0.1
12	616777.88	1363924.7	-	0.1
13	616774.62	1363944.43	-	0.1
14	616785.59	1363957.74	-	0.1
15	616794.2	1363967.67	-	0.1
16	616794.13	1363967.97	-	1



ДОКУМЕНТ ПОДПИСАН
ЭЛЕКТРОННОЙ ПОДПИСЬЮ

Сертификат: 009F0BDC181A023B64597F1E2579BEFB50

Владелец: ФЕДЕРАЛЬНАЯ СЛУЖБА ГОСУДАРСТВЕННОЙ

РЕГИСТРАЦИИ, КАДАСТРА И КАРТОГРАФИИ

Действителен: с 02.08.2024 по 26.10.2025

полное наименование должности

инициалы, фамилия

Земельный участок

вид объекта недвижимости

Лист № 13 раздела 3.2

Всего листов раздела 3.2: 49

Всего разделов: 5

Всего листов выписки: 122

10.03.2025г. № КУВИ-001/2025-62500157

Кадастровый номер:

42:04:0213002:320

1	2	3	4	5
17	616794.97	1363979.08	-	1
18	616788.26	1363993.6	-	1
19	616810.51	1364001.65	-	1
20	616898.61	1364011.7	-	1
21	616968.48	1364015.91	-	1
22	617032.1	1364022.05	-	1
23	617095.95	1364018.24	-	1
24	617164.07	1364022.22	-	1
25	617262.55	1364024.77	-	1
26	617304.54	1364043.22	-	1
27	617321.23	1364052.98	-	1
28	617333.16	1364071.61	-	1
29	617337.44	1364095.61	-	1
30	617332.89	1364109.86	-	1
31	617305.44	1364114.74	-	1
32	617180.75	1364130.09	-	1
33	617030.38	1364137.66	-	1
34	616902.32	1364136.34	-	1
35	616765.74	1364112	-	1
36	616686.72	1364107.97	-	1
37	616659.11	1364091.79	-	1
38	616600.24	1364062.22	-	1
39	616469.71	1364022.67	-	1
40	616350.47	1363991.04	-	1
41	616235.63	1363953.96	-	1
42	616125.1	1363932.12	-	1
43	615994.27	1363895.81	-	1
44	615867.84	1363854.43	-	1
45	615839.85	1363833.57	-	1



ДОКУМЕНТ ПОДПИСАН
ЭЛЕКТРОННОЙ ПОДПИСЬЮ

Сертификат: 009F0BDC181A023B64597F1E2579BEFB50

Владелец: ФЕДЕРАЛЬНАЯ СЛУЖБА ГОСУДАРСТВЕННОЙ

РЕГИСТРАЦИИ, КАДАСТРА И КАРТОГРАФИИ

Действителен: с 02.08.2024 по 26.10.2025

полное наименование должности

инициалы, фамилия

Земельный участок

вид объекта недвижимости

Лист № 14 раздела 3.2

Всего листов раздела 3.2: 49

Всего разделов: 5

Всего листов выписки: 122

10.03.2025г. № КУВИ-001/2025-62500157

Кадастровый номер:

42:04:0213002:320

1	2	3	4	5
46	615751.32	1363764.49	-	1
47	615666.29	1363673.09	-	1
48	615634.43	1363634.15	-	1
49	615602.59	1363574.61	-	1
50	615597.43	1363521.84	-	1
51	615595.72	1363421.45	-	1
52	615592.91	1363384.71	-	1
53	615586.33	1363357.17	-	1
54	615577.57	1363323.25	-	1
55	615540.63	1363235.48	-	1
56	615461.92	1363045.63	-	1
57	615434.5	1362995.65	-	1
58	615585.39	1363042.4	-	1
59	615644.02	1363047.84	-	1
60	615678.54	1363055.7	-	1
61	615702.24	1363093.17	-	1
62	615727.08	1363137.72	-	1
63	615745.49	1363174.54	-	1
64	615745.49	1363190.16	-	1
65	615747.16	1363209.14	-	1
66	615723.73	1363228.66	-	1
67	615689.14	1363247.08	-	1
68	615675.19	1363267.72	-	1
69	615677.98	1363301.75	-	1
70	615684.96	1363340.95	-	1
71	615698.41	1363397.45	-	1
72	615702.4	1363440.35	-	1
73	615706.88	1363527.46	-	1
74	615708.37	1363595.34	-	1



ДОКУМЕНТ ПОДПИСАН
ЭЛЕКТРОННОЙ ПОДПИСЬЮ

Сертификат: 009F0BDC181A023B64597F1E2579BEFB50

Владелец: ФЕДЕРАЛЬНАЯ СЛУЖБА ГОСУДАРСТВЕННОЙ

РЕГИСТРАЦИИ, КАДАСТРА И КАРТОГРАФИИ

Действителен: с 02.08.2024 по 26.10.2025

полное наименование должности

инициалы, фамилия

Земельный участок

вид объекта недвижимости

Лист № 15 раздела 3.2

Всего листов раздела 3.2: 49

Всего разделов: 5

Всего листов выписки: 122

10.03.2025г. № КУВИ-001/2025-62500157

Кадастровый номер:

42:04:0213002:320

1	2	3	4	5
75	615713.09	1363631.78	-	0.1
76	615722.14	1363654.08	-	0.1
77	615750.44	1363632.44	-	0.1
78	615760.63	1363646.41	-	0.1
79	615779.56	1363646.37	-	0.1
80	615779.7	1363646.53	-	0.1
81	615778.04	1363665.42	-	0.1
82	615799.75	1363676.53	-	0.1
83	615817.66	1363692.22	-	0.1
84	615804.78	1363708.05	-	0.1
85	615794.49	1363717.23	-	0.1
86	615834.78	1363740.23	-	0.1
87	615888.85	1363766.04	-	0.1
88	615942.26	1363785.01	-	0.1
89	615985.37	1363795.85	-	0.1
90	616033.99	1363806.94	-	0.1
91	616058	1363820.4	-	0.1
92	616099.44	1363830.03	-	0.1
93	616114.97	1363838.41	-	0.1
94	616134.5	1363849.15	-	1
95	616223.07	1363868.68	-	1
96	616290.98	1363895.85	-	1
97	616358.8	1363912.82	-	1
98	616381.32	1363918.22	-	1
99	616444.81	1363930.81	-	1
100	616479.86	1363928.69	-	1
101	616524.09	1363913.05	-	1
102	616575.4	1363895.07	-	1
103	616587.18	1363881.04	-	0.1



ДОКУМЕНТ ПОДПИСАН
ЭЛЕКТРОННОЙ ПОДПИСЬЮ

Сертификат: 009F0BDC181A023B64597F1E2579BEFB50

Владелец: ФЕДЕРАЛЬНАЯ СЛУЖБА ГОСУДАРСТВЕННОЙ

РЕГИСТРАЦИИ, КАДАСТРА И КАРТОГРАФИИ

Действителен: с 02.08.2024 по 26.10.2025

полное наименование должности

инициалы, фамилия

Земельный участок

вид объекта недвижимости

Лист № 16 раздела 3.2

Всего листов раздела 3.2: 49

Всего разделов: 5

Всего листов выписки: 122

10.03.2025г. № КУВИ-001/2025-62500157

Кадастровый номер:

42:04:0213002:320

1	2	3	4	5
104	616600.13	1363866.05	-	0.1
105	616661	1363833.43	-	0.1
106	616711.17	1363810.71	-	0.1
107	616778.79	1363787.19	-	0.1
1	616897.21	1363755.87	-	1
1	615028.89	1360035.19	-	1
2	615052.05	1360050.64	-	1
3	615086.87	1360058.26	-	1
4	615123.98	1360069.71	-	1
5	615146.09	1360075.95	-	1
6	615161.76	1360080.97	-	1
7	615169.35	1360095.93	-	1
8	615169.66	1360109.86	-	1
9	615157.54	1360134.82	-	1
10	615137.33	1360177.25	-	1
11	615132.39	1360200.98	-	1
12	615132.61	1360201.19	-	0.1
13	615101.49	1360268.5	-	0.1
14	615075.69	1360309	-	0.1
15	615049.06	1360341.33	-	0.1
16	615073.67	1360386.92	-	0.1
17	615089.45	1360435.37	-	0.1
18	615086.1	1360489.21	-	0.1
19	615067.18	1360550.9	-	0.1
20	614974.07	1360443.76	-	1
21	614915.19	1360358.67	-	1
22	614844.26	1360226.69	-	1
23	614789.2	1360087.46	-	1
24	614751.62	1359925.68	-	1



ДОКУМЕНТ ПОДПИСАН
ЭЛЕКТРОННОЙ ПОДПИСЬЮ

Сертификат: 009F0BDC181A023B64597F1E2579BEFB50

Владелец: ФЕДЕРАЛЬНАЯ СЛУЖБА ГОСУДАРСТВЕННОЙ

РЕГИСТРАЦИИ, КАДАСТРА И КАРТОГРАФИИ

Действителен: с 02.08.2024 по 26.10.2025

полное наименование должности

инициалы, фамилия

Земельный участок

вид объекта недвижимости

Лист № 17 раздела 3.2

Всего листов раздела 3.2: 49

Всего разделов: 5

Всего листов выписки: 122

10.03.2025г. № КУВИ-001/2025-62500157

Кадастровый номер:

42:04:0213002:320

1	2	3	4	5
25	614733.99	1359840.45	-	1
26	614742.94	1359816.56	-	1
27	614745.75	1359791.3	-	1
28	614742.72	1359767.84	-	1
29	614749.51	1359753.75	-	1
30	614771.31	1359745.72	-	1
31	614792.52	1359749.12	-	1
32	614810.82	1359752.41	-	1
33	614832.42	1359772.59	-	1
34	614859.35	1359800.29	-	1
35	614884.31	1359825.96	-	1
36	614914.48	1359852.67	-	1
37	614940.72	1359892.42	-	1
38	614958.34	1359925.11	-	1
39	614979.08	1359961.27	-	1
40	615010.68	1360015.09	-	1
1	615028.89	1360035.19	-	1
1	615415.64	1362692.11	-	1
2	615545.14	1362872.34	-	1
3	615636.5	1363001.43	-	1
4	615679.98	1363052.03	-	1
5	615644.91	1363042.82	-	1
6	615587.28	1363037.49	-	1
7	615430.66	1362988.8	-	1
8	615406.63	1362944.5	-	1
9	615276.89	1362705.33	-	1
10	615267.95	1362685.29	-	1
11	615257.33	1362634.74	-	1
12	615254.8	1362587.96	-	1



ДОКУМЕНТ ПОДПИСАН
ЭЛЕКТРОННОЙ ПОДПИСЬЮ

Сертификат: 009F0BDC181A023B64597F1E2579BEFB50

Владелец: ФЕДЕРАЛЬНАЯ СЛУЖБА ГОСУДАРСТВЕННОЙ

РЕГИСТРАЦИИ, КАДАСТРА И КАРТОГРАФИИ

Действителен: с 02.08.2024 по 26.10.2025

полное наименование должности

инициалы, фамилия

Земельный участок

вид объекта недвижимости

Лист № 18 раздела 3.2

Всего листов раздела 3.2: 49

Всего разделов: 5

Всего листов выписки: 122

10.03.2025г. № КУВИ-001/2025-62500157

Кадастровый номер:

42:04:0213002:320

1	2	3	4	5
13	615267.58	1362509.62	-	1
14	615273	1362460.33	-	1
15	615272.12	1362420.32	-	1
16	615261.21	1362355.91	-	1
17	615257.13	1362330.36	-	1
18	615294.2	1362401.57	-	1
19	615340.78	1362517.81	-	1
1	615415.64	1362692.11	-	1
1	610960.65	1363971.53	-	1
2	610990.7	1363974.73	-	1
3	611035.2	1363973.75	-	1
4	611061.85	1363976.02	-	1
5	611079	1363985.74	-	1
6	611089.37	1363994.77	-	1
7	611090.89	1364013.64	-	0.1
8	611062.47	1364042.13	-	0.1
9	611007.88	1364089.19	-	0.1
10	610996.72	1364097.9	-	0.1
11	610984.72	1364113.77	-	0.1
12	611002.29	1364133.15	-	0.1
13	611013.65	1364141.57	-	0.1
14	611011.98	1364160.01	-	0.1
15	611008.69	1364178.61	-	0.1
16	611000.72	1364199.15	-	0.1
17	610980.2	1364236.43	-	0.1
18	610968.49	1364256.94	-	0.1
19	610936.61	1364276.54	-	0.1
20	610923.44	1364294.52	-	0.1
21	610912.43	1364317.93	-	0.1



ДОКУМЕНТ ПОДПИСАН
ЭЛЕКТРОННОЙ ПОДПИСЬЮ

Сертификат: 009F0BDC181A023B64597F1E2579BEFB50

Владелец: ФЕДЕРАЛЬНАЯ СЛУЖБА ГОСУДАРСТВЕННОЙ

РЕГИСТРАЦИИ, КАДАСТРА И КАРТОГРАФИИ

Действителен: с 02.08.2024 по 26.10.2025

полное наименование должности

инициалы, фамилия

Земельный участок

вид объекта недвижимости

Лист № 19 раздела 3.2

Всего листов раздела 3.2: 49

Всего разделов: 5

Всего листов выписки: 122

10.03.2025г. № КУВИ-001/2025-62500157

Кадастровый номер:

42:04:0213002:320

1	2	3	4	5
22	610908.45	1364346.36	-	0.1
23	610918.64	1364382.97	-	0.1
24	610929.74	1364409.5	-	0.1
25	610935.4	1364427.44	-	0.1
26	610933.69	1364441.46	-	0.1
27	610920.39	1364460.91	-	0.1
28	610901.09	1364477.1	-	1
29	610841.36	1364513.78	-	1
30	610801.89	1364512.05	-	1
31	610779.3	1364508.05	-	1
32	610764.63	1364500.55	-	1
33	610747.86	1364488.11	-	1
34	610736.08	1364475.82	-	1
35	610724.87	1364466.61	-	1
36	610679.13	1364373.57	-	1
37	610632.22	1364302.28	-	1
38	610659.49	1364284.92	-	1
39	610671.9	1364275	-	1
40	610679.34	1364261.36	-	1
41	610640.9	1364216.73	-	1
42	610620.94	1364199.48	-	1
43	610599.34	1364180.27	-	1
44	610548.99	1364123.62	-	1
45	610512.71	1364052.1	-	1
46	610519.02	1364031.43	-	1
47	610536.53	1364018.77	-	1
48	610554.17	1364012.99	-	1
49	610567.43	1364000.09	-	1
50	610550.03	1363978.95	-	1



ДОКУМЕНТ ПОДПИСАН
ЭЛЕКТРОННОЙ ПОДПИСЬЮ

Сертификат: 009F0BDC181A023B64597F1E2579BEFB50

Владелец: ФЕДЕРАЛЬНАЯ СЛУЖБА ГОСУДАРСТВЕННОЙ

РЕГИСТРАЦИИ, КАДАСТРА И КАРТОГРАФИИ

Действителен: с 02.08.2024 по 26.10.2025

полное наименование должности

инициалы, фамилия

Земельный участок

вид объекта недвижимости

Лист № 20 раздела 3.2

Всего листов раздела 3.2: 49

Всего разделов: 5

Всего листов выписки: 122

10.03.2025г. № КУВИ-001/2025-62500157

Кадастровый номер:

42:04:0213002:320

1	2	3	4	5
51	610529.35	1363961.41	-	1
52	610526.82	1363946.67	-	1
53	610535.61	1363938.56	-	1
54	610556.93	1363930.03	-	1
55	610593.79	1363912.34	-	1
56	610615.48	1363899.32	-	1
57	610642.6	1363861.36	-	0.1
58	610672.97	1363840.24	-	0.1
59	610695.94	1363816.65	-	0.1
60	610696.14	1363816.63	-	0.1
61	610748.2	1363855.05	-	0.1
62	610758.77	1363854.4	-	0.1
63	610820.85	1363884.17	-	0.1
64	610877.23	1363919.62	-	1
65	610911.06	1363949.57	-	1
1	610960.65	1363971.53	-	1
1	615471.49	1363093.65	-	0.2
2	615566.55	1363322.48	-	0.2
3	615577.44	1363363.67	-	0.2
4	615582.98	1363386.32	-	0.2
5	615585.74	1363421.79	-	0.2
6	615587.47	1363523.11	-	0.2
7	615592.62	1363575.59	-	0.2
8	615595.22	1363581.16	-	0.2
9	615598.17	1363691.31	-	0.2
10	615594.69	1363760.47	-	0.2
11	615587.72	1363807.57	-	0.2
12	615573.64	1363850.36	-	0.2
13	615567.91	1363851.84	-	0.2



ДОКУМЕНТ ПОДПИСАН
ЭЛЕКТРОННОЙ ПОДПИСЬЮ

Сертификат: 009F0BDC181A023B64597F1E2579BEFB50

Владелец: ФЕДЕРАЛЬНАЯ СЛУЖБА ГОСУДАРСТВЕННОЙ

РЕГИСТРАЦИИ, КАДАСТРА И КАРТОГРАФИИ

Действителен: с 02.08.2024 по 26.10.2025

полное наименование должности

инициалы, фамилия

Земельный участок

вид объекта недвижимости

Лист № 21 раздела 3.2

Всего листов раздела 3.2: 49

Всего разделов: 5

Всего листов выписки: 122

10.03.2025г. № КУВИ-001/2025-62500157

Кадастровый номер:

42:04:0213002:320

1	2	3	4	5
14	615557.23	1363839.87	-	0.1
15	615553.29	1363835.35	-	0.1
16	615534.04	1363823.35	-	0.1
17	615512.97	1363780.2	-	0.1
18	615504.76	1363741.19	-	0.1
19	615490.31	1363722.34	-	0.1
20	615439.39	1363649.42	-	0.1
21	615402.67	1363605.14	-	0.1
22	615345.55	1363540.58	-	0.1
23	615301.3	1363499.37	-	0.1
24	615240.65	1363454.04	-	0.1
25	615183.15	1363402.25	-	0.1
26	615180.24	1363387.04	-	0.1
27	615182.9	1363373.73	-	0.1
28	615197.17	1363361.53	-	0.1
29	615216.39	1363358.25	-	0.1
30	615251.58	1363391.4	-	0.1
31	615286.53	1363418.81	-	0.1
32	615309.1	1363437.02	-	0.1
33	615334.62	1363460.96	-	0.1
34	615335.72	1363451.69	-	0.1
35	615331.39	1363422.02	-	0.1
36	615320.48	1363401.33	-	0.1
37	615310.25	1363384.21	-	0.1
38	615304.03	1363346.6	-	0.1
39	615297.92	1363316.67	-	0.1
40	615279.94	1363290.01	-	0.1
41	615261.27	1363254.55	-	0.1
42	615241.49	1363220.55	-	0.1



ДОКУМЕНТ ПОДПИСАН
ЭЛЕКТРОННОЙ ПОДПИСЬЮ

Сертификат: 009F0BDC181A023B64597F1E2579BEFB50

Владелец: ФЕДЕРАЛЬНАЯ СЛУЖБА ГОСУДАРСТВЕННОЙ

РЕГИСТРАЦИИ, КАДАСТРА И КАРТОГРАФИИ

Действителен: с 02.08.2024 по 26.10.2025

полное наименование должности

инициалы, фамилия

Земельный участок

вид объекта недвижимости

Лист № 22 раздела 3.2

Всего листов раздела 3.2: 49

Всего разделов: 5

Всего листов выписки: 122

10.03.2025г. № КУВИ-001/2025-62500157

Кадастровый номер:

42:04:0213002:320

1	2	3	4	5
43	615231.68	1363193.66	-	0.1
44	615233.47	1363176.95	-	0.1
45	615251.89	1363157.05	-	0.1
46	615259.69	1363142.36	-	0.1
47	615259.43	1363130.47	-	0.1
48	615258.84	1363104.59	-	0.1
49	615246.89	1363062.79	-	0.1
50	615243.39	1363042.66	-	0.1
51	615245.89	1363035.58	-	0.1
52	615259.14	1363022.36	-	0.1
53	615280.19	1363007.89	-	0.1
54	615287.04	1362990.43	-	0.1
55	615277.5	1362978.22	-	0.1
56	615252.11	1362967.72	-	0.1
57	615228.53	1362960.9	-	0.1
58	615205.95	1362937.1	-	0.1
59	615190.95	1362924.9	-	0.1
60	615178.57	1362924.98	-	0.1
61	615169.47	1362938.35	-	0.1
62	615151.83	1362955.67	-	0.1
63	615130.14	1362975.83	-	0.1
64	615118.04	1362964.01	-	0.2
65	615101.66	1362958.35	-	0.2
66	615090.02	1362955.52	-	0.2
67	615065.49	1362940.42	-	0.2
68	615256.92	1362684.34	-	0.2
69	615268.51	1362710.98	-	0.2
70	615323.24	1362811.51	-	0.2
71	615384.76	1362925.26	-	0.2



ДОКУМЕНТ ПОДПИСАН
ЭЛЕКТРОННОЙ ПОДПИСЬЮ

Сертификат: 009F0BDC181A023B64597F1E2579BEFB50

Владелец: ФЕДЕРАЛЬНАЯ СЛУЖБА ГОСУДАРСТВЕННОЙ

РЕГИСТРАЦИИ, КАДАСТРА И КАРТОГРАФИИ

Действителен: с 02.08.2024 по 26.10.2025

полное наименование должности

инициалы, фамилия

Земельный участок

вид объекта недвижимости

Лист № 23 раздела 3.2

Всего листов раздела 3.2: 49

Всего разделов: 5

Всего листов выписки: 122

10.03.2025г. № КУВИ-001/2025-62500157

Кадастровый номер:

42:04:0213002:320

1	2	3	4	5
72	615453.02	1363050.39	-	0.2
1	615471.49	1363093.65	-	0.2
1	615266.83	1363421.77	-	0.2
2	615273.75	1363430.9	-	0.2
3	615275.01	1363439.08	-	0.2
4	615274.07	1363444.74	-	0.2
5	615262.12	1363445.37	-	0.2
6	615240.09	1363428.69	-	0.2
7	615233.17	1363419.26	-	0.2
8	615234.11	1363412.02	-	0.2
9	615241.35	1363406.36	-	0.2
10	615253.32	1363409.5	-	0.2
1	615266.83	1363421.77	-	0.2
1	615694.15	1360365.12	-	0.1
2	615711.11	1360375.8	-	0.1
3	615713.43	1360389.65	-	0.1
4	615709.64	1360402.19	-	0.1
5	615704.74	1360418.47	-	0.1
6	615685.05	1360463.05	-	0.1
7	615669.88	1360504.08	-	0.1
8	615650.64	1360552	-	0.1
9	615659.35	1360563.83	-	0.1
10	615677.25	1360585	-	0.1
11	615683.64	1360607.2	-	0.1
12	615667	1360641.25	-	0.1
13	615640.19	1360695.33	-	0.1
14	615610.58	1360734.16	-	0.1
15	615592.8	1360769.41	-	0.1
16	615599.81	1360785.06	-	0.1



ДОКУМЕНТ ПОДПИСАН
ЭЛЕКТРОННОЙ ПОДПИСЬЮ

Сертификат: 009F0BDC181A023B64597F1E2579BEFB50

Владелец: ФЕДЕРАЛЬНАЯ СЛУЖБА ГОСУДАРСТВЕННОЙ

РЕГИСТРАЦИИ, КАДАСТРА И КАРТОГРАФИИ

Действителен: с 02.08.2024 по 26.10.2025

полное наименование должности

инициалы, фамилия

Земельный участок

вид объекта недвижимости

Лист № 24 раздела 3.2

Всего листов раздела 3.2: 49

Всего разделов: 5

Всего листов выписки: 122

10.03.2025г. № КУВИ-001/2025-62500157

Кадастровый номер:

42:04:0213002:320

1	2	3	4	5
17	615610.42	1360786.83	-	0.1
18	615623.3	1360784.52	-	0.1
19	615636.5	1360772.86	-	0.1
20	615651.14	1360746.49	-	0.1
21	615693.09	1360684.63	-	0.1
22	615722.43	1360617.24	-	0.1
23	615742.61	1360551.2	-	0.1
24	615742.04	1360524.97	-	0.1
25	615742.86	1360507.83	-	0.1
26	615746.95	1360462.39	-	0.1
27	615746.39	1360444.53	-	0.1
28	615750.34	1360428.25	-	0.1
29	615760.91	1360414.36	-	0.1
30	615773.23	1360424.4	-	0.1
31	615774.7	1360436.56	-	0.1
32	615763.61	1360470.95	-	0.1
33	615763.91	1360485.46	-	0.1
34	615772.24	1360495.09	-	0.1
35	615768.57	1360542.2	-	0.1
36	615763.56	1360590.76	-	0.1
37	615745.2	1360668.92	-	0.1
38	615718.9	1360724.13	-	0.1
39	615707.45	1360793.85	-	0.1
40	615691.49	1360824.59	-	0.1
41	615681.9	1360843.08	-	0.1
42	615668.38	1360869.21	-	0.1
43	615653.56	1360897.24	-	1
44	615640.14	1360893.74	-	1
45	615618.84	1360879.62	-	1



ДОКУМЕНТ ПОДПИСАН
ЭЛЕКТРОННОЙ ПОДПИСЬЮ

Сертификат: 009F0BDC181A023B64597F1E2579BEFB50

Владелец: ФЕДЕРАЛЬНАЯ СЛУЖБА ГОСУДАРСТВЕННОЙ

РЕГИСТРАЦИИ, КАДАСТРА И КАРТОГРАФИИ

Действителен: с 02.08.2024 по 26.10.2025

полное наименование должности

инициалы, фамилия

Земельный участок

вид объекта недвижимости

Лист № 25 раздела 3.2

Всего листов раздела 3.2: 49

Всего разделов: 5

Всего листов выписки: 122

10.03.2025г. № КУВИ-001/2025-62500157

Кадастровый номер:

42:04:0213002:320

1	2	3	4	5
46	615594.64	1360848.58	-	1
47	615582.35	1360835.65	-	1
48	615557.5	1360819.97	-	1
49	615477.64	1360781.38	-	1
50	615417.84	1360746.19	-	1
51	615359.65	1360715.64	-	1
52	615267.45	1360662.07	-	1
53	615198.73	1360629.6	-	1
54	615139.09	1360601.89	-	1
55	615106.88	1360587.41	-	0.1
56	615177.18	1360604.12	-	0.1
57	615202.28	1360614.99	-	0.1
58	615235.19	1360615.92	-	0.1
59	615298.67	1360605.71	-	0.1
60	615344.63	1360596.29	-	0.1
61	615361.74	1360594.26	-	0.1
62	615366.98	1360583.05	-	0.1
63	615345.42	1360522.33	-	0.1
64	615323.53	1360487.58	-	0.1
65	615312.62	1360479.41	-	0.1
66	615312.76	1360479.25	-	1
67	615310.49	1360462.79	-	1
68	615289.61	1360435.19	-	1
69	615246.13	1360380.72	-	1
70	615229.85	1360348.3	-	1
71	615223.93	1360332.48	-	1
72	615231.16	1360315.03	-	1
73	615250.83	1360302.5	-	1
74	615251.7	1360287.7	-	1



ДОКУМЕНТ ПОДПИСАН
ЭЛЕКТРОННОЙ ПОДПИСЬЮ

Сертификат: 009F0BDC181A023B64597F1E2579BEFB50

Владелец: ФЕДЕРАЛЬНАЯ СЛУЖБА ГОСУДАРСТВЕННОЙ

РЕГИСТРАЦИИ, КАДАСТРА И КАРТОГРАФИИ

Действителен: с 02.08.2024 по 26.10.2025

полное наименование должности

инициалы, фамилия

Земельный участок

вид объекта недвижимости

Лист № 26 раздела 3.2

Всего листов раздела 3.2: 49

Всего разделов: 5

Всего листов выписки: 122

10.03.2025г. № КУВИ-001/2025-62500157

Кадастровый номер:

42:04:0213002:320

1	2	3	4	5
75	615250.14	1360271.78	-	1
76	615228.9	1360250.42	-	1
77	615214.91	1360215.62	-	1
78	615214.71	1360215.64	-	0.1
79	615212.94	1360173.98	-	0.1
80	615216.14	1360143.76	-	0.1
81	615220.92	1360113.35	-	0.1
82	615224.03	1360107.63	-	0.1
83	615236.04	1360111.24	-	0.1
84	615270.55	1360129.62	-	0.1
85	615270.55	1360129.84	-	1
86	615282.99	1360136.45	-	1
87	615337.86	1360171.77	-	1
88	615357.46	1360178.9	-	1
89	615386.4	1360211.01	-	1
90	615386.59	1360210.87	-	0.1
91	615405.37	1360222.69	-	0.1
92	615423.95	1360233.62	-	0.1
93	615431.26	1360251.53	-	0.1
94	615431.13	1360251.75	-	1
95	615441.99	1360278.31	-	1
96	615465.23	1360319.88	-	1
97	615493.43	1360372.5	-	1
98	615519.93	1360385.37	-	1
99	615542.07	1360397.23	-	1
100	615542.26	1360397.09	-	0.1
101	615577.65	1360416.79	-	0.1
102	615586	1360423.1	-	0.1
103	615589.78	1360440.74	-	0.1



ДОКУМЕНТ ПОДПИСАН
ЭЛЕКТРОННОЙ ПОДПИСЬЮ

Сертификат: 009F0BDC181A023B64597F1E2579BEFB50

Владелец: ФЕДЕРАЛЬНАЯ СЛУЖБА ГОСУДАРСТВЕННОЙ

РЕГИСТРАЦИИ, КАДАСТРА И КАРТОГРАФИИ

Действителен: с 02.08.2024 по 26.10.2025

полное наименование должности

инициалы, фамилия

Земельный участок

вид объекта недвижимости

Лист № 27 раздела 3.2

Всего листов раздела 3.2: 49

Всего разделов: 5

Всего листов выписки: 122

10.03.2025г. № КУВИ-001/2025-62500157

Кадастровый номер:

42:04:0213002:320

1	2	3	4	5
104	615590.4	1360469.38	-	0.1
105	615585.19	1360500.55	-	0.1
106	615588.32	1360517.52	-	0.1
107	615597.71	1360521.92	-	0.1
108	615611.19	1360526.14	-	0.1
109	615629.86	1360472.95	-	0.1
110	615645.46	1360435.24	-	0.1
111	615671.04	1360382.01	-	0.1
112	615681.05	1360369.57	-	0.1
1	615694.15	1360365.12	-	0.1
1	617126.6	1362269.2	-	1
2	617188.59	1362298.95	-	1
3	617245.62	1362334.91	-	1
4	617282.82	1362353.51	-	1
5	617301.42	1362369.63	-	1
6	617269.97	1362416.18	-	1
7	617256.78	1362450.21	-	1
8	617243.14	1362494.85	-	1
9	617222.07	1362554.37	-	1
10	617228.27	1362579.17	-	1
11	617279.1	1362606.44	-	1
12	617327.75	1362625.93	-	1
13	617352.06	1362623.19	-	1
14	617380.62	1362607.81	-	1
15	617414.5	1362582.28	-	1
16	617431.41	1362579.73	-	1
17	617461.74	1362592.53	-	1
18	617506.19	1362622.41	-	1
19	617527.94	1362647.57	-	1



ДОКУМЕНТ ПОДПИСАН
ЭЛЕКТРОННОЙ ПОДПИСЬЮ

Сертификат: 009F0BDC181A023B64597F1E2579BEFB50

Владелец: ФЕДЕРАЛЬНАЯ СЛУЖБА ГОСУДАРСТВЕННОЙ

РЕГИСТРАЦИИ, КАДАСТРА И КАРТОГРАФИИ

Действителен: с 02.08.2024 по 26.10.2025

полное наименование должности

инициалы, фамилия

Земельный участок

вид объекта недвижимости

Лист № 28 раздела 3.2

Всего листов раздела 3.2: 49

Всего разделов: 5

Всего листов выписки: 122

10.03.2025г. № КУВИ-001/2025-62500157

Кадастровый номер:

42:04:0213002:320

1	2	3	4	5
20	617526.96	1362664.1	-	1
21	617514.57	1362679.54	-	1
22	617473.12	1362701.05	-	1
23	617428.7	1362748.89	-	1
24	617425.71	1362767.5	-	1
25	617440.46	1362781.84	-	1
26	617535.71	1362829.98	-	1
27	617608.58	1362867.86	-	1
28	617646.79	1362890.2	-	1
29	617662.93	1362929.46	-	1
30	617664.74	1363012.05	-	1
31	617635.75	1363059.89	-	1
32	617604.93	1363068.75	-	1
33	617577.55	1363059.91	-	1
34	617557.85	1363051.92	-	1
35	617487.2	1363018.83	-	1
36	617436.9	1362992.12	-	1
37	617374.27	1362960.95	-	1
38	617345.93	1362945.56	-	1
39	617297.02	1362920.5	-	1
40	617227.98	1362885.73	-	1
41	617142.19	1362838.74	-	1
42	617027.46	1362770.39	-	1
43	616984.09	1362748.24	-	1
44	616900.24	1362703.16	-	0.1
45	616854.44	1362679.28	-	0.1
46	616810.98	1362653.24	-	0.1
47	616796.68	1362640.79	-	0.1
48	616786.59	1362631.75	-	1



ДОКУМЕНТ ПОДПИСАН
ЭЛЕКТРОННОЙ ПОДПИСЬЮ

Сертификат: 009F0BDC181A023B64597F1E2579BEFB50

Владелец: ФЕДЕРАЛЬНАЯ СЛУЖБА ГОСУДАРСТВЕННОЙ

РЕГИСТРАЦИИ, КАДАСТРА И КАРТОГРАФИИ

Действителен: с 02.08.2024 по 26.10.2025

полное наименование должности

инициалы, фамилия

Земельный участок

вид объекта недвижимости

Лист № 29 раздела 3.2

Всего листов раздела 3.2: 49

Всего разделов: 5

Всего листов выписки: 122

10.03.2025г. № КУВИ-001/2025-62500157

Кадастровый номер:

42:04:0213002:320

1	2	3	4	5
49	616761.13	1362592.21	-	1
50	616743.88	1362568.91	-	0.1
51	616726.41	1362555.65	-	0.1
52	616689.4	1362547.72	-	0.1
53	616618.27	1362510.64	-	0.1
54	616581.74	1362491.17	-	0.1
55	616509.39	1362454.68	-	0.1
56	616434.03	1362413.36	-	0.1
57	616414.65	1362400.55	-	0.1
58	616391.67	1362385.13	-	1
59	616369.67	1362372.07	-	0.1
60	616363.73	1362368.47	-	0.1
61	616319.13	1362341.11	-	1
62	616281.32	1362308.87	-	1
63	616158.03	1362208.38	-	1
64	616087.85	1362161.13	-	1
65	616010	1362112.78	-	1
66	615916.19	1362057.18	-	1
67	615864.97	1362030.93	-	1
68	615813.3	1362000.96	-	1
69	615798.4	1361977.21	-	1
70	615907.51	1361997.05	-	1
71	616045.75	1362055.94	-	1
72	616139.36	1362068.96	-	1
73	616211.27	1362064.62	-	1
74	616250.33	1362059.04	-	1
75	616296.82	1362050.98	-	1
76	616394.77	1362030.53	-	1
77	616450.74	1362013.83	-	1



ДОКУМЕНТ ПОДПИСАН
ЭЛЕКТРОННОЙ ПОДПИСЬЮ

Сертификат: 009F0BDC181A023B64597F1E2579BEFB50

Владелец: ФЕДЕРАЛЬНАЯ СЛУЖБА ГОСУДАРСТВЕННОЙ

РЕГИСТРАЦИИ, КАДАСТРА И КАРТОГРАФИИ

Действителен: с 02.08.2024 по 26.10.2025

полное наименование должности

инициалы, фамилия

Земельный участок

вид объекта недвижимости

Лист № 30 раздела 3.2

Всего листов раздела 3.2: 49

Всего разделов: 5

Всего листов выписки: 122

10.03.2025г. № КУВИ-001/2025-62500157

Кадастровый номер:

42:04:0213002:320

1	2	3	4	5
78	616467.3	1362017.5	-	1
79	616512.77	1362047.09	-	0.1
80	616561.08	1362079.71	-	0.1
81	616581.55	1362093.58	-	0.1
82	616614.82	1362119.94	-	0.1
83	616627.59	1362143.31	-	0.1
84	616628.13	1362161.39	-	0.1
85	616617.99	1362186.99	-	0.1
86	616598.72	1362206.23	-	0.1
87	616586.18	1362200.62	-	0.1
88	616558.27	1362178.27	-	0.1
89	616536.92	1362159.45	-	0.1
90	616523.16	1362172.62	-	0.1
91	616512.26	1362193.82	-	0.1
92	616506.65	1362217.69	-	0.1
93	616520.65	1362234.87	-	0.1
94	616572.91	1362265.86	-	0.1
95	616634.21	1362309.29	-	0.1
96	616691.83	1362345.84	-	0.1
97	616717.46	1362352.58	-	0.1
98	616759.72	1362334.85	-	0.1
99	616813.69	1362311.1	-	0.1
100	616880.27	1362258.4	-	0.1
101	616914.68	1362281.37	-	0.1
102	616946.79	1362297.38	-	0.1
103	616965.1	1362283.78	-	0.1
104	616988.68	1362273.99	-	0.1
105	617001.83	1362257.72	-	0.1
106	617039.55	1362218.2	-	0.1



ДОКУМЕНТ ПОДПИСАН
ЭЛЕКТРОННОЙ ПОДПИСЬЮ

Сертификат: 009F0BDC181A023B64597F1E2579BEFB50

Владелец: ФЕДЕРАЛЬНАЯ СЛУЖБА ГОСУДАРСТВЕННОЙ

РЕГИСТРАЦИИ, КАДАСТРА И КАРТОГРАФИИ

Действителен: с 02.08.2024 по 26.10.2025

полное наименование должности

инициалы, фамилия

Земельный участок

вид объекта недвижимости

Лист № 31 раздела 3.2

Всего листов раздела 3.2: 49

Всего разделов: 5

Всего листов выписки: 122

10.03.2025г. № КУВИ-001/2025-62500157

Кадастровый номер:

42:04:0213002:320

1	2	3	4	5
107	617072.04	1362235.72	-	1
1	617126.6	1362269.2	-	1
1	616349.7	1364001.37	-	1
2	616462.88	1364031.14	-	1
3	616598.57	1364077.28	-	1
4	616671.11	1364116.9	-	1
5	616726.62	1364148.98	-	1
6	616770.97	1364183.57	-	1
7	616833.18	1364218.72	-	1
8	616862.54	1364241.42	-	1
9	616910.24	1364278.62	-	1
10	616970.82	1364317.96	-	1
11	617030.3	1364351.61	-	1
12	617045.49	1364365.92	-	1
13	617045.07	1364385.77	-	1
14	617031.07	1364402.88	-	1
15	616995.13	1364422.91	-	1
16	616973.82	1364431.8	-	1
17	616945.2	1364438.31	-	1
18	616914.14	1364433.12	-	1
19	616838.58	1364399.39	-	1
20	616723.7	1364346.1	-	1
21	616665.43	1364314.55	-	1
22	616665.25	1364314.75	-	0.1
23	616605.55	1364280.83	-	0.1
24	616520.21	1364254.29	-	0.1
25	616414.39	1364219.82	-	0.1
26	616365.46	1364206.56	-	0.1
27	616350.16	1364191.72	-	0.1



ДОКУМЕНТ ПОДПИСАН
ЭЛЕКТРОННОЙ ПОДПИСЬЮ

Сертификат: 009F0BDC181A023B64597F1E2579BEFB50

Владелец: ФЕДЕРАЛЬНАЯ СЛУЖБА ГОСУДАРСТВЕННОЙ

РЕГИСТРАЦИИ, КАДАСТРА И КАРТОГРАФИИ

Действителен: с 02.08.2024 по 26.10.2025

полное наименование должности

инициалы, фамилия

Земельный участок

вид объекта недвижимости

Лист № 32 раздела 3.2

Всего листов раздела 3.2: 49

Всего разделов: 5

Всего листов выписки: 122

10.03.2025г. № КУВИ-001/2025-62500157

Кадастровый номер:

42:04:0213002:320

1	2	3	4	5
28	616343.54	1364175.86	-	0.1
29	616336.49	1364162.09	-	0.1
30	616320.69	1364153.3	-	0.1
31	616274.99	1364147.76	-	0.1
32	616261.72	1364134.47	-	0.1
33	616253.43	1364117.75	-	0.1
34	616241.06	1364106.32	-	0.1
35	616213.69	1364092.64	-	0.1
36	616131.16	1364070	-	0.1
37	616107.03	1364054.63	-	0.1
38	616074.29	1364045.23	-	0.1
39	616042.3	1364029.11	-	0.1
40	616004.17	1364025.42	-	0.1
41	615991.49	1364019.76	-	0.1
42	615978.62	1364013.98	-	0.1
43	615950.21	1363991.12	-	0.1
44	615915.14	1363970.42	-	0.1
45	615891.09	1363970.94	-	0.1
46	615864.26	1363982.45	-	0.1
47	615825.17	1363991.72	-	0.1
48	615788.88	1363995.87	-	0.1
49	615768.04	1364004.36	-	0.1
50	615741.52	1364008.76	-	0.1
51	615716.89	1363998	-	0.1
52	615703.7	1363987.34	-	0.1
53	615684.95	1363964.48	-	1
54	615666.07	1363943.08	-	1
55	615633.14	1363914.91	-	0.1
56	615606.19	1363901.8	-	0.1



ДОКУМЕНТ ПОДПИСАН
ЭЛЕКТРОННОЙ ПОДПИСЬЮ

Сертификат: 009F0BDC181A023B64597F1E2579BEFB50

Владелец: ФЕДЕРАЛЬНАЯ СЛУЖБА ГОСУДАРСТВЕННОЙ

РЕГИСТРАЦИИ, КАДАСТРА И КАРТОГРАФИИ

Действителен: с 02.08.2024 по 26.10.2025

полное наименование должности

инициалы, фамилия

Земельный участок

вид объекта недвижимости

Лист № 33 раздела 3.2

Всего листов раздела 3.2: 49

Всего разделов: 5

Всего листов выписки: 122

10.03.2025г. № КУВИ-001/2025-62500157

Кадастровый номер:

42:04:0213002:320

1	2	3	4	5
57	615582.34	1363897.39	-	0.1
58	615555.34	1363901.18	-	0.1
59	615570.69	1363871.13	-	1
60	615577.77	1363855.45	-	1
61	615591.84	1363813.1	-	1
62	615599.76	1363763.73	-	1
63	615603.12	1363689.38	-	1
64	615600.14	1363589.45	-	1
65	615606.98	1363603.25	-	1
66	615626.55	1363640.01	-	1
67	615660.47	1363681.41	-	1
68	615743.45	1363770.86	-	1
69	615834.05	1363841.94	-	1
70	615864.04	1363863.63	-	1
71	615992.49	1363905.79	-	1
72	616124.32	1363942.09	-	1
73	616232.83	1363963.45	-	1
1	616349.7	1364001.37	-	1
1	615296.61	1363988.52	-	1
2	615288.58	1364009.35	-	1
3	615275.74	1364039.62	-	1
4	615262.32	1364088.92	-	1
5	615255.73	1364153.03	-	1
6	615257.88	1364250.76	-	1
7	615262.05	1364349.51	-	1
8	615273.1	1364419.89	-	1
9	615296.34	1364476.35	-	1
10	615327.85	1364544.19	-	1
11	615349.42	1364592.84	-	1



ДОКУМЕНТ ПОДПИСАН
ЭЛЕКТРОННОЙ ПОДПИСЬЮ

Сертификат: 009F0BDC181A023B64597F1E2579BEFB50

Владелец: ФЕДЕРАЛЬНАЯ СЛУЖБА ГОСУДАРСТВЕННОЙ

РЕГИСТРАЦИИ, КАДАСТРА И КАРТОГРАФИИ

Действителен: с 02.08.2024 по 26.10.2025

полное наименование должности

инициалы, фамилия

Земельный участок

вид объекта недвижимости

Лист № 34 раздела 3.2

Всего листов раздела 3.2: 49

Всего разделов: 5

Всего листов выписки: 122

10.03.2025г. № КУВИ-001/2025-62500157

Кадастровый номер:

42:04:0213002:320

1	2	3	4	5
12	615356.26	1364630.98	-	1
13	615353.94	1364661.51	-	1
14	615340.91	1364752.03	-	1
15	615349.49	1364800.53	-	1
16	615364.3	1364860.15	-	1
17	615399.78	1364949.65	-	1
18	615429.09	1365031.12	-	1
19	615454.62	1365123.39	-	1
20	615483.52	1365300.15	-	1
21	615492.87	1365347.55	-	0.1
22	615482.78	1365334.32	-	0.1
23	615450.29	1365334.32	-	0.1
24	615434.15	1365330.8	-	0.1
25	615407.13	1365319.61	-	0.1
26	615384.21	1365315.12	-	0.1
27	615394.08	1365338.11	-	0.1
28	615413.4	1365371.36	-	0.1
29	615413.8	1365390.03	-	0.1
30	615402.29	1365406.7	-	0.1
31	615391.53	1365422.19	-	0.1
32	615369.64	1365433.12	-	0.1
33	615348.64	1365430.22	-	0.1
34	615324.76	1365415.14	-	0.1
35	615317.73	1365390.86	-	0.1
36	615309.68	1365373.33	-	0.1
37	615311.37	1365355.47	-	0.1
38	615325.92	1365339.27	-	0.1
39	615328.06	1365322.03	-	0.1
40	615327.6	1365299.69	-	0.1



ДОКУМЕНТ ПОДПИСАН
ЭЛЕКТРОННОЙ ПОДПИСЬЮ

Сертификат: 009F0BDC181A023B64597F1E2579BEFB50

Владелец: ФЕДЕРАЛЬНАЯ СЛУЖБА ГОСУДАРСТВЕННОЙ

РЕГИСТРАЦИИ, КАДАСТРА И КАРТОГРАФИИ

Действителен: с 02.08.2024 по 26.10.2025

полное наименование должности

инициалы, фамилия

Земельный участок

вид объекта недвижимости

Лист № 35 раздела 3.2

Всего листов раздела 3.2: 49

Всего разделов: 5

Всего листов выписки: 122

10.03.2025г. № КУВИ-001/2025-62500157

Кадастровый номер:

42:04:0213002:320

1	2	3	4	5
41	615340.11	1365282.87	-	0.1
42	615335.13	1365266.47	-	0.1
43	615316.1	1365269.53	-	0.1
44	615291.39	1365227.67	-	0.1
45	615294.58	1365211.43	-	0.1
46	615285.84	1365181.34	-	0.1
47	615271.68	1365160.98	-	0.1
48	615259.27	1365153.99	-	0.1
49	615238.29	1365108.64	-	0.1
50	615233.13	1365088.45	-	0.1
51	615239.68	1365075.54	-	0.1
52	615249.6	1365062.28	-	0.1
53	615260.64	1365055.7	-	0.1
54	615254.49	1365035.95	-	0.1
55	615238.02	1365013.38	-	0.1
56	615208.83	1365010.88	-	0.1
57	615194.45	1364992.84	-	0.1
58	615170.99	1364987.81	-	0.1
59	615136.76	1364991.35	-	0.1
60	615119.12	1364975.73	-	0.1
61	615116.4	1364960.58	-	0.1
62	615116.62	1364960.23	-	1
63	615111.17	1364939.45	-	1
64	614814.8	1364991.23	-	1
65	614701.24	1365025.79	-	1
66	614701.14	1365026.02	-	0.1
67	614687.24	1365023.51	-	0.1
68	614664.75	1365023.24	-	0.1
69	614653.47	1365032.52	-	0.1



ДОКУМЕНТ ПОДПИСАН
ЭЛЕКТРОННОЙ ПОДПИСЬЮ

Сертификат: 009F0BDC181A023B64597F1E2579BEFB50

Владелец: ФЕДЕРАЛЬНАЯ СЛУЖБА ГОСУДАРСТВЕННОЙ

РЕГИСТРАЦИИ, КАДАСТРА И КАРТОГРАФИИ

Действителен: с 02.08.2024 по 26.10.2025

полное наименование должности

инициалы, фамилия

Земельный участок

вид объекта недвижимости

Лист № 36 раздела 3.2

Всего листов раздела 3.2: 49

Всего разделов: 5

Всего листов выписки: 122

10.03.2025г. № КУВИ-001/2025-62500157

Кадастровый номер:

42:04:0213002:320

1	2	3	4	5
70	614653.18	1365032.39	-	1
71	614572.97	1365038.35	-	1
72	614472.62	1365050.99	-	1
73	614408.56	1365059.96	-	1
74	614340.4	1365061.38	-	1
75	614306.92	1365065.1	-	1
76	614281.51	1365073.16	-	1
77	614274.25	1365068.03	-	1
78	614252	1365039.96	-	1
79	614236.75	1365023.06	-	1
80	614235.95	1365002.57	-	1
81	614245.56	1364985.13	-	1
82	614264.91	1364973.72	-	1
83	614367.01	1364963.06	-	1
84	614506.41	1364941.1	-	1
85	614519.78	1364938.86	-	1
86	614519.79	1364938.66	-	0.1
87	614639.49	1364918.65	-	0.1
88	614774.12	1364889.56	-	0.1
89	614826.05	1364870.31	-	0.1
90	614867.4	1364845.02	-	0.1
91	614909.93	1364822.3	-	0.1
92	615001.02	1364804.68	-	1
93	615024.15	1364802.16	-	1
94	615036.71	1364796.84	-	1
95	615035.95	1364777.87	-	1
96	615018.84	1364730.36	-	1
97	615001.81	1364671.08	-	1
98	614985.75	1364632.77	-	1



ДОКУМЕНТ ПОДПИСАН
ЭЛЕКТРОННОЙ ПОДПИСЬЮ

Сертификат: 009F0BDC181A023B64597F1E2579BEFB50

Владелец: ФЕДЕРАЛЬНАЯ СЛУЖБА ГОСУДАРСТВЕННОЙ

РЕГИСТРАЦИИ, КАДАСТРА И КАРТОГРАФИИ

Действителен: с 02.08.2024 по 26.10.2025

полное наименование должности

инициалы, фамилия

Земельный участок

вид объекта недвижимости

Лист № 37 раздела 3.2

Всего листов раздела 3.2: 49

Всего разделов: 5

Всего листов выписки: 122

10.03.2025г. № КУВИ-001/2025-62500157

Кадастровый номер:

42:04:0213002:320

1	2	3	4	5
99	614952.66	1364589.4	-	1
100	614902.49	1364538.41	-	1
101	614850.48	1364465.26	-	1
102	614794.03	1364375.35	-	1
103	614775.34	1364356.09	-	1
104	614767.79	1364373.9	-	1
105	614767.52	1364477.26	-	1
106	614758.11	1364610.21	-	1
107	614759.49	1364734.61	-	1
108	614759.71	1364734.74	-	0.1
109	614752.92	1364787.99	-	0.1
110	614757.06	1364798.27	-	0.1
111	614756.86	1364798.35	-	1
112	614748.05	1364820.4	-	1
113	614730.01	1364822.96	-	1
114	614699.04	1364822.3	-	1
115	614657.35	1364811.02	-	1
116	614618.06	1364793.42	-	1
117	614607.29	1364781.06	-	1
118	614606.01	1364760.92	-	1
119	614614.31	1364677.21	-	1
120	614615.72	1364625.93	-	1
121	614609.33	1364588.6	-	1
122	614613.79	1364565.08	-	1
123	614614.78	1364533.04	-	1
124	614601.18	1364524.49	-	1
125	614578.87	1364513.18	-	1
126	614566.47	1364512.11	-	1
127	614558.43	1364532.17	-	1



ДОКУМЕНТ ПОДПИСАН
ЭЛЕКТРОННОЙ ПОДПИСЬЮ

Сертификат: 009F0BDC181A023B64597F1E2579BEFB50

Владелец: ФЕДЕРАЛЬНАЯ СЛУЖБА ГОСУДАРСТВЕННОЙ

РЕГИСТРАЦИИ, КАДАСТРА И КАРТОГРАФИИ

Действителен: с 02.08.2024 по 26.10.2025

полное наименование должности

инициалы, фамилия

Земельный участок

вид объекта недвижимости

Лист № 38 раздела 3.2

Всего листов раздела 3.2: 49

Всего разделов: 5

Всего листов выписки: 122

10.03.2025г. № КУВИ-001/2025-62500157

Кадастровый номер:

42:04:0213002:320

1	2	3	4	5
128	614523.9	1364591.48	-	1
129	614500.34	1364644.17	-	1
130	614465.35	1364699.01	-	1
131	614426.05	1364696.63	-	1
132	614430.42	1364671.62	-	1
133	614445.89	1364623.6	-	1
134	614454.2	1364590.84	-	1
135	614474.43	1364530.57	-	1
136	614477.97	1364500.37	-	1
137	614485.56	1364435.45	-	1
138	614483.65	1364348.69	-	1
139	614482.35	1364262.7	-	1
140	614589.65	1364294.34	-	1
141	614750.85	1364324.5	-	1
142	614810.86	1364324.03	-	1
143	614864.8	1364320.4	-	1
144	614923.4	1364301.07	-	1
145	614966.96	1364281.33	-	1
146	615011.37	1364253.74	-	1
147	615080.44	1364187.83	-	1
148	615198.5	1364075.33	-	1
1	615296.61	1363988.52	-	1
1	611507.58	1363376.06	-	0.1
2	611577.54	1363450.11	-	0.1
3	611665.63	1363541.5	-	0.1
4	611665.47	1363541.99	-	0.07
5	611661.15	1363555.24	долговременный межевой знак	0.07
6	611601.85	1363737	-	0.07
7	611601.67	1363737.54	-	0.1



ДОКУМЕНТ ПОДПИСАН
ЭЛЕКТРОННОЙ ПОДПИСЬЮ

Сертификат: 009F0BDC181A023B64597F1E2579BEFB50

Владелец: ФЕДЕРАЛЬНАЯ СЛУЖБА ГОСУДАРСТВЕННОЙ

РЕГИСТРАЦИИ, КАДАСТРА И КАРТОГРАФИИ

Действителен: с 02.08.2024 по 26.10.2025

полное наименование должности

инициалы, фамилия

Земельный участок

вид объекта недвижимости

Лист № 39 раздела 3.2

Всего листов раздела 3.2: 49

Всего разделов: 5

Всего листов выписки: 122

10.03.2025г. № КУВИ-001/2025-62500157

Кадастровый номер:

42:04:0213002:320

1	2	3	4	5
8	611556.87	1363750.42	-	0.1
9	611545.7	1363742.66	-	0.1
10	611548.26	1363730.36	-	0.1
11	611535.76	1363725.93	-	0.1
12	611520.11	1363791.32	-	0.1
13	611486.38	1363818.62	-	0.1
14	611421.4	1363857.64	-	0.1
15	611381.41	1363891.93	-	0.1
16	611365.71	1363887.68	-	0.1
17	611313.76	1363873.86	-	0.1
18	611313.67	1363873.68	-	0.1
19	611318.08	1363858.79	-	0.1
20	611297.07	1363858.37	-	0.1
21	611261.55	1363912.3	-	0.1
22	611217.73	1363947.09	-	0.1
23	611166.99	1363937.82	-	0.1
24	611117.62	1363983.42	-	0.1
25	611068.96	1363956.35	-	1
26	611051.61	1363939.61	-	1
27	611056.57	1363921.64	-	1
28	611042.93	1363908	-	1
29	611022.45	1363917.6	-	1
30	611005.73	1363922.26	-	1
31	610993.34	1363910.48	-	1
32	610977.21	1363897.46	-	1
33	610954.58	1363878.25	-	1
34	610925.8	1363872.42	-	1
35	610903.57	1363837.63	-	1
36	610894.08	1363804.35	-	1



ДОКУМЕНТ ПОДПИСАН
ЭЛЕКТРОННОЙ ПОДПИСЬЮ

Сертификат: 009F0BDC181A023B64597F1E2579BEFB50

Владелец: ФЕДЕРАЛЬНАЯ СЛУЖБА ГОСУДАРСТВЕННОЙ

РЕГИСТРАЦИИ, КАДАСТРА И КАРТОГРАФИИ

Действителен: с 02.08.2024 по 26.10.2025

полное наименование должности

инициалы, фамилия

Земельный участок

вид объекта недвижимости

Лист № 40 раздела 3.2

Всего листов раздела 3.2: 49

Всего разделов: 5

Всего листов выписки: 122

10.03.2025г. № КУВИ-001/2025-62500157

Кадастровый номер:

42:04:0213002:320

1	2	3	4	5
37	610878.53	1363774.77	-	1
38	610858.25	1363737.03	-	1
39	610845	1363711.25	-	1
40	610844.23	1363676.29	-	1
41	610867.63	1363640.46	-	1
42	610896.17	1363607.8	-	1
43	610930.31	1363582.67	-	1
44	610941.99	1363559.44	-	1
45	610952.58	1363540.64	-	1
46	610971.19	1363518.35	-	1
47	610990.71	1363504.81	-	1
48	611011.4	1363500.16	-	1
49	611034.25	1363499.65	-	1
50	611062.09	1363496.16	-	1
51	611078.96	1363469.66	-	1
52	611078.62	1363438.53	-	1
53	611090.79	1363414.73	-	1
54	611118.32	1363375.01	-	1
55	611176.22	1363314.4	-	1
56	611222.21	1363251.99	-	1
57	611263.04	1363229.91	-	0.1
58	611304.02	1363241.15	-	0.1
59	611343.86	1363253.52	-	0.1
60	611405.87	1363293.34	-	0.1
61	611459.65	1363335.98	-	0.1
1	611507.58	1363376.06	-	0.1
1	616726.76	1364630.25	-	0.1
2	616756.84	1364651.36	-	0.1
3	616797.19	1364674.71	-	0.1



ДОКУМЕНТ ПОДПИСАН
ЭЛЕКТРОННОЙ ПОДПИСЬЮ

Сертификат: 009F0BDC181A023B64597F1E2579BEFB50

Владелец: ФЕДЕРАЛЬНАЯ СЛУЖБА ГОСУДАРСТВЕННОЙ

РЕГИСТРАЦИИ, КАДАСТРА И КАРТОГРАФИИ

Действителен: с 02.08.2024 по 26.10.2025

полное наименование должности

инициалы, фамилия

Земельный участок

вид объекта недвижимости

Лист № 41 раздела 3.2

Всего листов раздела 3.2: 49

Всего разделов: 5

Всего листов выписки: 122

10.03.2025г. № КУВИ-001/2025-62500157

Кадастровый номер:

42:04:0213002:320

1	2	3	4	5
4	616833.99	1364695.91	-	0.1
5	616852.14	1364710.68	-	0.1
6	616864.02	1364727.27	-	0.1
7	616867.67	1364738.1	-	0.1
8	616869.64	1364773.32	-	0.1
9	616878.12	1364792.06	-	0.1
10	616899.32	1364816.81	-	0.1
11	616914.78	1364841.37	-	0.1
12	616904.37	1364867.56	-	0.1
13	616942.22	1364894.2	-	0.1
14	616957.41	1364901.09	-	0.1
15	616979.03	1364915.74	-	0.1
16	617009.62	1364940.09	-	0.1
17	617035.97	1364964.47	-	0.1
18	617043.52	1364999.85	-	0.1
19	617032.28	1365026.55	-	0.1
20	617001.42	1365055.06	-	0.1
21	616984.48	1365078.23	-	0.1
22	616988.23	1365096.94	-	0.1
23	617017.06	1365113.85	-	0.1
24	617053.65	1365118.94	-	0.1
25	617063.91	1365129.1	-	0.1
26	617046.73	1365150.05	-	0.1
27	617019.3	1365187.46	-	0.1
28	616981.35	1365235.96	-	0.1
29	616944.87	1365279.77	-	0.1
30	616908.86	1365272.43	-	0.1
31	616873.87	1365265.1	-	0.1
32	616858.34	1365257.39	-	0.1



ДОКУМЕНТ ПОДПИСАН
ЭЛЕКТРОННОЙ ПОДПИСЬЮ

Сертификат: 009F0BDC181A023B64597F1E2579BEFB50

Владелец: ФЕДЕРАЛЬНАЯ СЛУЖБА ГОСУДАРСТВЕННОЙ

РЕГИСТРАЦИИ, КАДАСТРА И КАРТОГРАФИИ

Действителен: с 02.08.2024 по 26.10.2025

полное наименование должности

инициалы, фамилия

Земельный участок

вид объекта недвижимости

Лист № 42 раздела 3.2

Всего листов раздела 3.2: 49

Всего разделов: 5

Всего листов выписки: 122

10.03.2025г. № КУВИ-001/2025-62500157

Кадастровый номер:

42:04:0213002:320

1	2	3	4	5
33	616809.91	1365233.09	-	1
34	616748.41	1365191.78	-	1
35	616712.51	1365165.57	-	1
36	616648.31	1365118.66	-	1
37	616591.67	1365075.19	-	1
38	616538.74	1365039.32	-	1
39	616518.05	1365024.95	-	1
40	616471.56	1364994.77	-	1
41	616434.61	1364974.91	-	1
42	616418.22	1364962.28	-	1
43	616406.96	1364936.38	-	1
44	616395.26	1364922.65	-	1
45	616376.47	1364917.66	-	1
46	616344.31	1364922.08	-	1
47	616301.55	1364907.42	-	1
48	616278.71	1364894.91	-	1
49	616270.95	1364889.2	-	1
50	616266.98	1364879.5	-	1
51	616280.14	1364844.29	-	1
52	616316.09	1364796.26	-	1
53	616328.93	1364763.09	-	1
54	616319.12	1364740.96	-	1
55	616274.36	1364712.92	-	1
56	616261.66	1364707.69	-	0.1
57	616209.11	1364685.02	-	0.1
58	616173.38	1364665.55	-	0.1
59	616132.11	1364644.65	-	0.1
60	616106.35	1364630.73	-	0.1
61	616082.7	1364613.61	-	0.1



ДОКУМЕНТ ПОДПИСАН
ЭЛЕКТРОННОЙ ПОДПИСЬЮ

Сертификат: 009F0BDC181A023B64597F1E2579BEFB50

Владелец: ФЕДЕРАЛЬНАЯ СЛУЖБА ГОСУДАРСТВЕННОЙ

РЕГИСТРАЦИИ, КАДАСТРА И КАРТОГРАФИИ

Действителен: с 02.08.2024 по 26.10.2025

полное наименование должности

инициалы, фамилия

Земельный участок

вид объекта недвижимости

Лист № 43 раздела 3.2

Всего листов раздела 3.2: 49

Всего разделов: 5

Всего листов выписки: 122

10.03.2025г. № КУВИ-001/2025-62500157

Кадастровый номер:

42:04:0213002:320

1	2	3	4	5
62	616065.23	1364593.21	-	0.1
63	616053.61	1364567.24	-	0.1
64	616052.44	1364554.21	-	0.1
65	616051.8	1364547.08	-	0.1
66	616033.31	1364514.3	-	0.1
67	616006.36	1364484.65	-	0.1
68	615985.27	1364472.83	-	0.1
69	615982.28	1364470.39	-	0.1
70	615950.35	1364455.64	-	0.1
71	615927.07	1364446.18	-	1
72	615871.64	1364418.73	-	1
73	615834.14	1364396.63	-	0.1
74	615826.41	1364392.02	-	0.1
75	615804.79	1364367.5	-	0.1
76	615746.5	1364329.73	-	0.1
77	615689.91	1364293.63	-	0.1
78	615711.75	1364271.16	-	0.1
79	615721.15	1364257.08	-	0.1
80	615721.85	1364256.38	-	1
81	615738.1	1364270.5	-	0.1
82	615769.02	1364294.62	-	0.1
83	615825.41	1364330.56	-	0.1
84	615874.42	1364344.21	-	0.1
85	615916.5	1364364.63	-	0.1
86	615929.35	1364359.75	-	0.1
87	615937.37	1364345.56	-	0.1
88	615942.63	1364332.13	-	0.1
89	615942.82	1364332.04	-	0.1
90	616006.67	1364363.38	-	0.1



ДОКУМЕНТ ПОДПИСАН
ЭЛЕКТРОННОЙ ПОДПИСЬЮ

Сертификат: 009F0BDC181A023B64597F1E2579BEFB50

Владелец: ФЕДЕРАЛЬНАЯ СЛУЖБА ГОСУДАРСТВЕННОЙ

РЕГИСТРАЦИИ, КАДАСТРА И КАРТОГРАФИИ

Действителен: с 02.08.2024 по 26.10.2025

полное наименование должности

инициалы, фамилия

Земельный участок

вид объекта недвижимости

Лист № 44 раздела 3.2

Всего листов раздела 3.2: 49

Всего разделов: 5

Всего листов выписки: 122

10.03.2025г. № КУВИ-001/2025-62500157

Кадастровый номер:

42:04:0213002:320

1	2	3	4	5
91	616071.73	1364397.67	-	0.1
92	616137.45	1364440.6	-	0.1
93	616185.87	1364457.84	-	0.1
94	616229.8	1364459.4	-	0.1
95	616250.99	1364436.59	-	0.1
96	616273.2	1364439.51	-	0.1
97	616301	1364461.17	-	0.1
98	616312.49	1364455.48	-	0.1
99	616312.17	1364441.41	-	0.1
100	616295.13	1364423.32	-	0.1
101	616261.36	1364410.68	-	0.1
102	616244.75	1364403.11	-	0.1
103	616171.09	1364369.45	-	0.1
104	616135.95	1364347.82	-	0.1
105	616118.48	1364327.84	-	0.1
106	616130.56	1364308.97	-	0.1
107	616147.63	1364308.26	-	0.1
108	616199.09	1364340.68	-	0.1
109	616281.99	1364379.16	-	0.1
110	616340.07	1364405.88	-	0.1
111	616361.93	1364408.5	-	0.1
112	616399.99	1364413.02	-	0.1
113	616434.19	1364430.72	-	0.1
114	616494.29	1364470.17	-	0.1
115	616567.21	1364513.67	-	0.1
116	616615.16	1364554.54	-	0.1
117	616652.26	1364588.19	-	0.1
118	616665.43	1364594.94	-	0.1
1	616726.76	1364630.25	-	0.1



ДОКУМЕНТ ПОДПИСАН
ЭЛЕКТРОННОЙ ПОДПИСЬЮ

Сертификат: 009F0BDC181A023B64597F1E2579BEFB50

Владелец: ФЕДЕРАЛЬНАЯ СЛУЖБА ГОСУДАРСТВЕННОЙ

РЕГИСТРАЦИИ, КАДАСТРА И КАРТОГРАФИИ

Действителен: с 02.08.2024 по 26.10.2025

полное наименование должности

инициалы, фамилия

Земельный участок

вид объекта недвижимости

Лист № 45 раздела 3.2

Всего листов раздела 3.2: 49

Всего разделов: 5

Всего листов выписки: 122

10.03.2025г. № КУВИ-001/2025-62500157

Кадастровый номер:

42:04:0213002:320

1	2	3	4	5
1	615339.53	1360709.96	-	1
2	615402.77	1360743.33	-	1
3	615468.64	1360782.14	-	1
4	615552.56	1360822.65	-	1
5	615579.46	1360839.6	-	1
6	615594.81	1360856.33	-	1
7	615614.92	1360883.39	-	1
8	615637.24	1360897.99	-	1
9	615648.77	1360901.77	-	0.1
10	615598.77	1360965.99	-	0.1
11	615501.2	1361069.73	-	0.1
12	615503.04	1361096.19	-	0.1
13	615548.66	1361132.25	-	0.1
14	615573.68	1361089.31	-	0.1
15	615605.58	1361067.94	-	0.1
16	615635.31	1360999.04	-	0.1
17	615657.91	1360964.04	-	0.1
18	615681.36	1360954.92	-	1
19	615706.89	1360965.26	-	1
20	615731.21	1360985.32	-	1
21	615746.4	1360998.08	-	1
22	615724.97	1361035.68	-	0.1
23	615711.69	1361069.42	-	0.1
24	615679.66	1361135.34	-	0.1
25	615666.34	1361160.11	-	0.1
26	615655.99	1361181.18	-	0.1
27	615664.81	1361187.86	-	0.1
28	615697.11	1361217.66	-	0.1
29	615697.13	1361217.86	-	0.1



ДОКУМЕНТ ПОДПИСАН
ЭЛЕКТРОННОЙ ПОДПИСЬЮ

Сертификат: 009F0BDC181A023B64597F1E2579BEFB50

Владелец: ФЕДЕРАЛЬНАЯ СЛУЖБА ГОСУДАРСТВЕННОЙ

РЕГИСТРАЦИИ, КАДАСТРА И КАРТОГРАФИИ

Действителен: с 02.08.2024 по 26.10.2025

полное наименование должности

инициалы, фамилия

Земельный участок

вид объекта недвижимости

Лист № 46 раздела 3.2

Всего листов раздела 3.2: 49

Всего разделов: 5

Всего листов выписки: 122

10.03.2025г. № КУВИ-001/2025-62500157

Кадастровый номер:

42:04:0213002:320

1	2	3	4	5
30	615686.63	1361232.66	-	0.1
31	615694.95	1361243.2	-	0.1
32	615693.38	1361255.71	-	0.1
33	615685.63	1361284.85	-	0.1
34	615667.64	1361324.79	-	0.1
35	615669.35	1361363.13	-	0.1
36	615679.91	1361389.92	-	1
37	615697.97	1361411.22	-	1
38	615711.93	1361436.05	-	1
39	615728.35	1361461.43	-	1
40	615745.71	1361491.81	-	1
41	615762.44	1361512.89	-	1
42	615768.65	1361529.01	-	1
43	615763.68	1361539.54	-	1
44	615755	1361545.74	-	1
45	615725.25	1361550.7	-	1
46	615692.49	1361554.46	-	1
47	615662.63	1361553.8	-	1
48	615619.24	1361558.14	-	1
49	615561.91	1361581.77	-	1
50	615523.42	1361598.26	-	1
51	615520.43	1361599.54	-	1
52	615490.84	1361625.47	-	1
53	615478.71	1361652.36	-	1
54	615486.24	1361663.49	-	1
55	615506.16	1361705.67	-	1
56	615529.74	1361753.19	-	1
57	615547.96	1361794.52	-	1
58	615548.56	1361821.61	-	1



ДОКУМЕНТ ПОДПИСАН
ЭЛЕКТРОННОЙ ПОДПИСЬЮ

Сертификат: 009F0BDC181A023B64597F1E2579BEFB50

Владелец: ФЕДЕРАЛЬНАЯ СЛУЖБА ГОСУДАРСТВЕННОЙ

РЕГИСТРАЦИИ, КАДАСТРА И КАРТОГРАФИИ

Действителен: с 02.08.2024 по 26.10.2025

полное наименование должности

инициалы, фамилия

Земельный участок

вид объекта недвижимости

Лист № 47 раздела 3.2

Всего листов раздела 3.2: 49

Всего разделов: 5

Всего листов выписки: 122

10.03.2025г. № КУВИ-001/2025-62500157

Кадастровый номер:

42:04:0213002:320

1	2	3	4	5
59	615545.47	1361875.54	-	1
60	615562.2	1361934.43	-	1
61	615544.23	1361931.95	-	1
62	615463.66	1361919.28	-	1
63	615401.72	1361900.2	-	1
64	615305.38	1361863.19	-	1
65	615268.53	1361847.87	-	1
66	615145.71	1361789.05	-	1
67	615063.88	1361751.87	-	1
68	614997.22	1361712.32	-	1
69	614979.22	1361701	-	1
70	614945.78	1361681.47	-	1
71	614871.71	1361633.87	-	1
72	614798.1	1361583.95	-	1
73	614689.78	1361525.35	-	1
74	614545.5	1361446.22	-	1
75	614401.44	1361358.36	-	1
76	614269.07	1361270.05	-	1
77	614239	1361245.44	-	1
78	614212.4	1361218.03	-	1
79	614174.34	1361169.8	-	1
80	614138.54	1361112.01	-	1
81	614093.93	1361016.63	-	1
82	614082.89	1360968.69	-	1
83	614108.49	1360984.03	-	0.1
84	614145.95	1360986.51	-	0.1
85	614204.14	1360961.78	-	0.1
86	614255.45	1360933.36	-	0.1
87	614280.19	1360905.5	-	0.1



ДОКУМЕНТ ПОДПИСАН
ЭЛЕКТРОННОЙ ПОДПИСЬЮ

Сертификат: 009F0BDC181A023B64597F1E2579BEFB50

Владелец: ФЕДЕРАЛЬНАЯ СЛУЖБА ГОСУДАРСТВЕННОЙ

РЕГИСТРАЦИИ, КАДАСТРА И КАРТОГРАФИИ

Действителен: с 02.08.2024 по 26.10.2025

полное наименование должности

инициалы, фамилия

Земельный участок

вид объекта недвижимости

Лист № 48 раздела 3.2

Всего листов раздела 3.2: 49

Всего разделов: 5

Всего листов выписки: 122

10.03.2025г. № КУВИ-001/2025-62500157

Кадастровый номер:

42:04:0213002:320

1	2	3	4	5
88	614295.67	1360870.31	-	0.1
89	614318.98	1360796.92	-	0.1
90	614345.59	1360739.52	-	1
91	614359.23	1360699.84	-	1
92	614377.21	1360642.81	-	1
93	614392.71	1360601.28	-	1
94	614419.99	1360557.88	-	1
95	614451.6	1360500.22	-	1
96	614474.54	1360506.43	-	1
97	614504.92	1360519.44	-	1
98	614538.37	1360528.96	-	0.1
99	614567.43	1360532.27	-	0.1
100	614597	1360545.42	-	0.1
101	614610.58	1360581.4	-	0.1
102	614611.72	1360626.88	-	0.1
103	614637.68	1360621.44	-	0.1
104	614631.2	1360584.76	-	0.1
105	614614.84	1360506.19	-	0.1
106	614635.96	1360502.47	-	0.1
107	614623.17	1360431.65	-	1
108	614612.16	1360409.72	-	1
109	614603.49	1360376.86	-	1
110	614596.67	1360345.86	-	1
111	614589.84	1360307.43	-	1
112	614583.17	1360273.5	-	1
113	614573.49	1360220.11	-	1
114	614567.71	1360189	-	1
115	614566.64	1360140.42	-	1
116	614566.54	1360097.02	-	1



ДОКУМЕНТ ПОДПИСАН
ЭЛЕКТРОННОЙ ПОДПИСЬЮ

Сертификат: 009F0BDC181A023B64597F1E2579BEFB50

Владелец: ФЕДЕРАЛЬНАЯ СЛУЖБА ГОСУДАРСТВЕННОЙ

РЕГИСТРАЦИИ, КАДАСТРА И КАРТОГРАФИИ

Действителен: с 02.08.2024 по 26.10.2025

полное наименование должности

инициалы, фамилия

Земельный участок

вид объекта недвижимости

Лист № 49 раздела 3.2

Всего листов раздела 3.2: 49

Всего разделов: 5

Всего листов выписки: 122

10.03.2025г. № КУВИ-001/2025-62500157

Кадастровый номер:

42:04:0213002:320

1	2	3	4	5
117	614566.8	1360081.08	-	1
118	614567.26	1360052.62	-	1
119	614570.36	1360023.08	-	1
120	614585.78	1360006.35	-	1
121	614602.26	1360005.99	-	1
122	614636.96	1360015.71	-	1
123	614658.71	1360022.83	-	1
124	614674.03	1360023.83	-	1
125	614686.18	1360012.94	-	1
126	614692.05	1359993.04	-	1
127	614685.18	1359985.19	-	0.1
128	614676.07	1359974.11	-	0.1
129	614663.42	1359943.87	-	1
130	614660.47	1359925.71	-	1
131	614670.94	1359899.32	-	1
132	614697.95	1359875.08	-	1
133	614729.89	1359845.86	-	1
134	614741.06	1359900.33	-	1
135	614784.22	1360088.81	-	1
136	614838.2	1360223.88	-	1
137	614914.34	1360365.38	-	1
138	614970.14	1360446.54	-	1
139	615016.83	1360499.98	-	1
140	615079.96	1360574.13	-	1
141	615104.88	1360592.12	-	1
142	615147.3	1360610.97	-	1
143	615201.86	1360636.28	-	1
144	615261.51	1360664.51	-	1
1	615339.53	1360709.96	-	1



ДОКУМЕНТ ПОДПИСАН
ЭЛЕКТРОННОЙ ПОДПИСЬЮ

Сертификат: 009F0BDC181A023B64597F1E2579BEFB50

Владелец: ФЕДЕРАЛЬНАЯ СЛУЖБА ГОСУДАРСТВЕННОЙ

РЕГИСТРАЦИИ, КАДАСТРА И КАРТОГРАФИИ

Действителен: с 02.08.2024 по 26.10.2025

полное наименование должности

инициалы, фамилия