

Приказ Министерства строительства и жилищно-коммунального хозяйства Российской Федерации от 4 апреля 2023 г. № 248/пр
«Об утверждении порядка присвоения номеров градостроительным планам земельных участков и о внесении изменений в форму градостроительного плана земельного участка и порядок ее заполнения, утвержденные приказом от 25. апреля 2017 № 741/пр.

Градостроительный план земельного участка №

р	ф	-	4	2	-	3	-	0	5	-	0	-	0	0	-	2	0	2	6	-	0	1	0	3	-	0
---	---	---	---	---	---	---	---	---	---	---	---	---	---	---	---	---	---	---	---	---	---	---	---	---	---	---

Присвоенный градостроительному плану в соответствии с порядком присвоения номеров градостроительным планам земельных участков.

Градостроительный план земельного участка подготовлен на основании заявления Комитета по управлению государственным имуществом Кузбасса от 13.03.2026 (реквизиты заявления правообладателя земельного участка, иного лица в случае, предусмотренном частью 1.1 статьи 57.3 Градостроительного кодекса Российской Федерации, с указанием ф.и.о. заявителя - физического лица, либо реквизиты заявления и наименование заявителя - юридического лица о выдаче градостроительного плана земельного участка)

Местонахождение земельного участка

Кемеровская область - Кузбасс

(субъект Российской Федерации)

Кемеровский городской округ

(муниципальный район или городской округ)

(поселение)

Описание границ земельного участка (образуемого земельного участка):

Обозначение (номер) характерной точки	Перечень координат характерных точек в системе координат, используемой для ведения Единого государственного реестра недвижимости	
	X	Y
1	637805.58	1342933.36
2	637810.01	1342936.86
3	637834.1	1342954.53
4	637846.26	1342963.44
5	637823	1342986.52
6	637787.78	1342951.04

Кадастровый номер земельного участка (при наличии) или в случае, предусмотренном частью 1.1 статьи 57.3 Градостроительного кодекса Российской Федерации, условный номер образуемого земельного участка на основании утвержденных проекта межевания территории и (или) схемы расположения земельного участка или земельных участков на кадастровом плане территории

42:24:0401040:367

Площадь земельного участка 1442 кв. м.

Информация о расположенных в границах земельного участка объектах капитального строительства

В границах земельного участка объекты капитального строительства отсутствуют

Информация о границах зоны планируемого размещения объекта капитального строительства в соответствии с утвержденным проектом планировки территории (при наличии).

Проект планировки не утвержден

Обозначение (номер) характерной точки	Перечень координат характерных точек в системе координат, используемой для ведения Единого государственного реестра недвижимости	
	X	Y
---	---	---

Реквизиты проекта планировки территории и (или) проекта межевания территории в случае, если земельный участок расположен в границах территории, в отношении которой утверждены проект планировки территории и (или) проект межевания территории

Проект межевания не утвержден

(указывается в случае, если земельный участок расположен в границах территории в отношении которой утверждены проект планировки территории и (или) проект межевания территории)

Информация о расположении земельного участка в границах территории в отношении которой принято решение о комплексном развитии территории и (или) заключен договор о комплексном развитии территории

Решение о комплексном развитии территории и (или) договор о комплексном развитии территории отсутствуют

(указывается в случае, если земельный участок расположен в границах территории в отношении которой принято решение о комплексном развитии территории и (или) заключён договор о комплексном развитии территории)

Градостроительный план подготовлен

Зам.начальника УАиГ _____

(Ф.И.О., должность уполномоченного лица, наименование органа)

М.П. _____

(при наличии)

(подпись)

А.В. Кондратьев/

(расшифровка подписи)

Дата выдачи _____

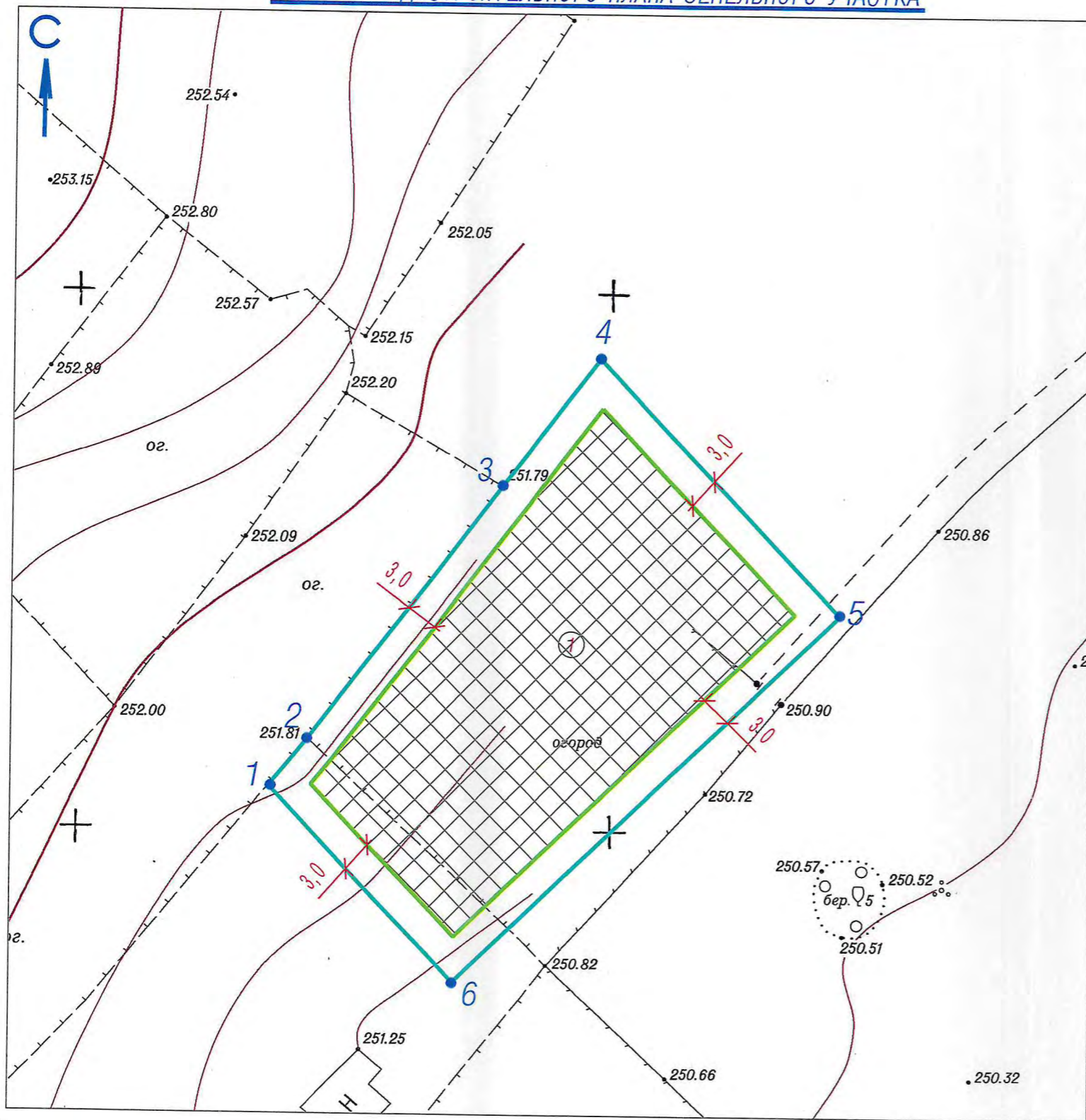
26.03.2026

(дд.мм.гггг)







ЧЕРТЕЖ ГРАДОСТРОИТЕЛЬНОГО ПЛАНА ЗЕМЕЛЬНОГО УЧАСТКА



СИТУАЦИОННЫЙ ПЛАН



УСЛОВНЫЕ ОБОЗНАЧЕНИЯ :

-  граница земельного участка, с кадастровым номером 42:24:0401040:367 площадью 1442 кв. м, по адресу: Кемеровская обл, г Кемерово, ул Лапичевская, 16
-  минимальные отступы от границ земельного участка, в пределах которых разрешается строительство объектов капитального строительства, установленные правилами землепользования и застройки города Кемерово, утвержденными постановлением Кемеровского городского Совета народных депутатов от 24.11.2006 №75
-  границы в пределах которых разрешается строительство объектов капитального строительства, с учетом минимальных отступов от границ земельного участка
-  смежно расположенные земельные участки



Площадь земельного участка : 1442 кв. м	
Чертеж градостроительного плана земельного участка, выполнен на топографической основе в масштабе 1:500, выполненной : <u>инженером отсчетов</u> _____ (наименование организации) _____ (дата)	
Директор	Ганичева 
Исполнил	Ермолаева 
Чертеж градостроительного плана земельного участка, выполнен : <u>МБУ "Центр ГЗ"</u> (наименование организации)	

2. Информация о градостроительном регламенте либо требованиях к назначению, параметрам и размещению объекта капитального строительства на земельном участке, на который действие градостроительного регламента не распространяется или для которого градостроительный регламент не устанавливается

Земельный участок расположен в зоне застройки индивидуальными жилыми домами (ЖЗ).

Установлен градостроительный регламент.

2.1. Реквизиты акта органа государственной власти субъекта Российской Федерации, органа местного самоуправления, содержащего градостроительный регламент либо реквизиты акта федерального органа государственной власти, органа государственной власти субъекта Российской Федерации, органа местного самоуправления, иной организации, определяющего в соответствии с федеральными законами порядок использования земельного участка, на который действие градостроительного регламента не распространяется или для которого градостроительный регламент не устанавливается

Постановление Кемеровского городского Совета народных депутатов от 24.11.2006 №75

2.2. Виды разрешенного использования земельных участков и объектов капитального строительства:

Наименование вида разрешенного использования земельного участка	Виды объектов, размещение которых соответствует виду разрешенного использования	Код вида
Основные виды разрешенного использования		
Для индивидуального жилищного строительства	размещение жилого дома (отдельно стоящего здания количеством надземных этажей не более чем три, высотой не более двадцати метров, состоящего из комнат и помещений вспомогательного использования, предназначенных для удовлетворения гражданами бытовых и иных нужд, связанных с их проживанием в таком здании, не предназначенного для раздела на самостоятельные объекты недвижимости); выращивание сельскохозяйственных культур; размещение индивидуальных гаражей и хозяйственных построек	2.1
(в ред. решения Кемеровского городского Совета народных депутатов от 31.05.2019 N 234)		
Малоэтажная многоквартирная жилая застройка	размещение малоэтажных многоквартирных домов (многоквартирные дома высотой до четырех этажей, включая мансардный); обустройство спортивных и детских площадок, площадок для отдыха; размещение объектов обслуживания жилой застройки во встроенных, пристроенных и встроенно-пристроенных помещениях малоэтажного многоквартирного дома, если общая площадь таких помещений в малоэтажном многоквартирном доме не составляет более 15% общей площади помещений дома	2.1.1
(в ред. решения Кемеровского городского Совета народных депутатов от 31.05.2019 N 234)		
Исключено. - Решение Кемеровского городского Совета народных депутатов от 27.10.2023 N 218		
Исключено. - Решение Кемеровского городского Совета народных депутатов от 29.09.2021 N 12		

Предоставление коммунальных услуг	размещение зданий и сооружений, обеспечивающих поставку воды, тепла, электричества, газа, отвод канализационных стоков, очистку и уборку объектов недвижимости (котельных, водозаборов, очистных сооружений, насосных станций, водопроводов, линий электропередач, трансформаторных подстанций, газопроводов, линий связи, телефонных станций, канализаций, стоянок, гаражей и мастерских для обслуживания уборочной, и аварийной техники, сооружений, необходимых для сбора и плавки снега)	3.1.1
(в ред. решения Кемеровского городского Совета народных депутатов от 31.05.2019 N 234)		
Административные здания организаций, обеспечивающих предоставление коммунальных услуг	размещение зданий, предназначенных для приема физических и юридических лиц в связи с предоставлением им коммунальных услуг	3.1.2
(введено решением Кемеровского городского Совета народных депутатов от 31.05.2019 N 234)		
Оказание социальной помощи населению	размещение зданий, предназначенных для служб психологической и бесплатной юридической помощи, социальных, пенсионных и иных служб (службы занятости населения, пункты питания малоимущих граждан), в которых осуществляется прием граждан по вопросам оказания социальной помощи и назначения социальных или пенсионных выплат, а также для размещения общественных некоммерческих организаций: некоммерческих фондов, благотворительных организаций, клубов по интересам	3.2.2
(в ред. решения Кемеровского городского Совета народных депутатов от 31.05.2019 N 234)		
Оказание услуг связи	размещение зданий, предназначенных для размещения пунктов оказания услуг почтовой, телеграфной, междугородней и международной телефонной связи	3.2.3
(введено решением Кемеровского городского Совета народных депутатов от 31.05.2019 N 234)		
Бытовое обслуживание	объекты капитального строительства, предназначенные для оказания населению или организациям бытовых услуг (мастерские мелкого ремонта, ателье, бани, парикмахерские, прачечные, химчистки, похоронные бюро)	3.3
Амбулаторно-поликлиническое обслуживание	объекты капитального строительства, предназначенные для оказания гражданам амбулаторно-поликлинической медицинской помощи (поликлиники, фельдшерские пункты, пункты здравоохранения, центры матери и ребенка, диагностические центры, молочные кухни, станции донорства крови, клинические лаборатории)	3.4.1
Дошкольное, начальное и среднее общее образование	размещение объектов капитального строительства, предназначенных для просвещения, дошкольного, начального и среднего общего образования (детские ясли,	3.5.1

	детские сады, школы, лицеи, гимназии, художественные, музыкальные школы, образовательные кружки и иные организации, осуществляющие деятельность по воспитанию, образованию и просвещению), в том числе зданий, спортивных сооружений, предназначенных для занятия обучающихся физической культурой и спортом	
(в ред. решения Кемеровского городского Совета народных депутатов от 31.05.2019 N 234)		
Амбулаторное ветеринарное обслуживание	объекты капитального строительства, предназначенные для оказания ветеринарных услуг без содержания животных	3.10.1
Обеспечение занятий спортом в помещениях	размещение спортивных клубов, спортивных залов, бассейнов, физкультурно-оздоровительных комплексов в зданиях и сооружениях	5.1.2
(введено решением Кемеровского городского Совета народных депутатов от 31.05.2019 N 234)		
Площадки для занятий спортом	размещение площадок для занятия спортом и физкультурой на открытом воздухе (физкультурные площадки, беговые дорожки, поля для спортивной игры)	5.1.3
(введено решением Кемеровского городского Совета народных депутатов от 31.05.2019 N 234)		
Улично-дорожная сеть	размещение объектов улично-дорожной сети: автомобильных дорог, трамвайных путей и пешеходных тротуаров в границах населенных пунктов, пешеходных переходов, бульваров, площадей, проездов, велодорожек и объектов велотранспортной и инженерной инфраструктуры; размещение придорожных стоянок (парковок) транспортных средств в границах городских улиц и дорог, за исключением предусмотренных видами разрешенного использования с кодами 2.7.1, 4.9, 7.2.3, а также некапитальных сооружений, предназначенных для охраны транспортных средств	12.0.1
(введено решением Кемеровского городского Совета народных депутатов от 31.05.2019 N 234)		
Благоустройство территории	размещение декоративных, технических, планировочных, конструктивных устройств, элементов озеленения, различных видов оборудования и оформления, малых архитектурных форм, некапитальных нестационарных строений и сооружений, информационных щитов и указателей, применяемых как составные части благоустройства территории, общественных туалетов	12.0.2
(введено решением Кемеровского городского Совета народных депутатов от 31.05.2019 N 234)		
Исключено. - Решение Кемеровского городского Совета народных депутатов от 31.05.2019 N 234		
Ведение огородничества	осуществление отдыха и (или) выращивания гражданами для собственных нужд сельскохозяйственных культур; размещение хозяйственных построек, не являющихся объектами недвижимости, предназначенных для хранения инвентаря и урожая сельскохозяйственных культур	13.1

(введено решением Кемеровского городского Совета народных депутатов от 31.05.2024 N 268)

Условно разрешенные виды использования

Объекты культурно-досуговой деятельности	размещение зданий, предназначенных для размещения музеев, выставочных залов, художественных галерей, домов культуры, библиотек, кинотеатров и кинозалов, театров, филармоний, концертных залов, планетариев	3.6.1
--	---	-------

(в ред. решения Кемеровского городского Совета народных депутатов от 31.05.2019 N 234)

Осуществление религиозных обрядов	размещение зданий и сооружений, предназначенных для совершения религиозных обрядов и церемоний (в том числе церкви, соборы, храмы, часовни, мечети, молельные дома, синагоги)	3.7.1
-----------------------------------	---	-------

(в ред. решения Кемеровского городского Совета народных депутатов от 31.05.2019 N 234)

Магазины	объекты капитального строительства, предназначенные для продажи товаров, торговая площадь которых составляет до 5000 кв. м	4.4
----------	--	-----

Общественное питание	объекты капитального строительства в целях устройства мест общественного питания (рестораны, кафе, столовые, закусочные, бары)	4.6
----------------------	--	-----

Гостиничное обслуживание	размещение гостиниц	4.7
--------------------------	---------------------	-----

(в ред. решения Кемеровского городского Совета народных депутатов от 30.06.2023 N 198)

Вспомогательные виды разрешенного использования

Исключено. - Решение Кемеровского городского Совета народных депутатов от 01.06.2018 N 139

2.3 Предельные (минимальные и (или) максимальные) размеры земельных участков, в том числе их площадь, и предельные параметры разрешенного строительства, реконструкции объектов капитального строительства:

Код вида разрешенного использования	Минимальные отступы от границ земельных участков в целях определения мест допустимого размещения зданий, строений, сооружений, за пределами которых запрещено строительство зданий, строений, сооружений, м	Минимальная и (или) максимальная площадь земельных участков, кв. м	Максимальный процент застройки в границах земельного участка, %	Предельное количество этажей зданий, строений, сооружений	
2.1	для размещения садового дома,	минимальная площадь	600 <***>	80	не более трех

	жилого дома - 3 <*> <***>, для размещения хозяйственных построек и гаражей - 1 <*>	максимальная площадь	1500		надземных этажей
2.1.1	3 <*> <***>	минимальная площадь	600 <***>	40	не более четырех этажей, включая мансардный
Исключено. - Решение Кемеровского городского Совета народных депутатов от 27.10.2023 N 218					
Исключено. - Решение Кемеровского городского Совета народных депутатов от 29.09.2021 N 12					
3.1.1	1 <*>	минимальная площадь	18	100	не более трех этажей
3.5.1	3 <*>	3000	60	не более четырех этажей	
(в ред. решения Кемеровского городского Совета народных депутатов от 30.06.2023 N 198)					
3.7.1	3 <*>	минимальная площадь	150	50	не более трех этажей
3.1.2, 3.2.2, 3.2.3, 3.3, 3.4.1, 3.6.1, 3.10.1, 4.6, 4.7, 5.1.2	3 <*>	минимальная площадь	600	60	не более четырех этажей
(в ред. решения Кемеровского городского Совета народных депутатов от 27.09.2019 N 260)					
4.4	3 <*>	минимальная площадь	600	60	не более трех этажей
(в ред. решения Кемеровского городского Совета народных депутатов от 30.05.2025 N 342)					
5.1.3, 12.0.1, 12.0.2	не подлежит установлению	минимальная площадь	10	не	подлежат установлению
13.1	не подлежит установлению	максимальная площадь	590	не подлежит установлению	не подлежит установлению
(введено решением Кемеровского городского Совета народных депутатов от 31.05.2024 N 268)					

<*> При соблюдении Федерального закона от 22.07.2008 N 123-ФЗ "Технический регламент о требованиях пожарной безопасности".

<***> В случае если фактическое расстояние от границы земельного участка до малоэтажного многоквартирного жилого дома, индивидуального жилого дома, выстроенных до момента установления правилами землепользования и застройки предельных параметров разрешенного

строительства, реконструкции объектов капитального строительства, меньше, чем минимальные отступы, установленные настоящим подпунктом, и право собственности на указанные объекты недвижимости зарегистрировано в Едином государственном реестре недвижимости, минимальный отступ считается равным такому расстоянию при соблюдении требований Федерального закона от 22.07.2008 N 123-ФЗ "Технический регламент о требованиях пожарной безопасности".

<***> В случае если размер ранее сформированного земельного участка, занятого малоэтажным многоквартирным жилым домом, индивидуальным жилым домом, не соответствует минимальному размеру, то для такого земельного участка его фактический размер считается минимальным.

2.4. Требования к назначению, параметрам и размещению объекта капитального строительства на земельном участке, на который действие градостроительного регламента не распространяется или для которого градостроительный регламент не устанавливается за исключением случая, предусмотренного пунктом 7.1 части 4 статьи 57.3 Градостроительного кодекса Российской Федерации:

Причины отнесения земельного участка к виду земельного участка, на который действие градостроительного регламента не распространяется или для которого градостроительный регламент не устанавливается	Реквизиты акта, регулирующего использование земельного участка	Требования к использованию земельного участка	Требования к параметрам объекта капитального строительства			Требования к размещению объектов капитального строительства	
			Предельное количество этажей и (или) предельная высота зданий, строений, сооружений	Максимальный процент застройки в границах земельного участка, определяемый как отношение суммарной площади земельного участка, которая может быть застроена, ко всей площади земельного участка	Иные требования к параметрам объекта капитального строительства	Минимальные отступы от границ земельного участка в целях определения мест допустимого размещения зданий, строений, сооружений, за пределами которых запрещено строительство зданий, строений, сооружений	Иные требования к размещению объектов капитального строительства
1	2	3	4	5	6	7	8
-----	-----	-----	-----	-----	-----	-----	-----

2.5. Предельные параметры разрешенного строительства, реконструкции объекта капитального строительства, установленные положением об особо охраняемых природных территориях, в случае выдачи градостроительного плана земельного участка в отношении земельного участка, расположенного в границах особо охраняемой природной территории:

Причины отнесения земельного участка к виду земельного участка для которого градостроительный регламент не устанавливается	Реквизиты Положения об особо охраняемой природной территории	Реквизиты утвержденной документации по планировке территории	Зонирование особо охраняемой природной территории (да/нет)							
			Функциональная зона	Виды разрешенного использования земельного участка		Требования к параметрам объекта капитального строительства			Требование к размещению объектов капитального строительства	
				Основные виды разрешенного использования	Вспомогательные виды разрешенного использования	Предельное количество этажей и (или) предельная высота зданий, строений, сооружений	Максимальный процент застройки в границах земельного участка, определяемый как отношение суммарной площади земельного участка, которая может быть застроена, ко всей площади земельного участка	Иные требования к параметрам объекта капитального строительства	Минимальные отступы от границ земельного участка в целях определения мест допустимого размещения зданий, строений, сооружений, за пределами которых запрещено строительство зданий, строений, сооружений	Иные требования к размещению объектов капитального строительства
1	2	3	4	5	6	7	8	9	10	11

3. Информация о расположенных в границах земельного участка объектах капитального строительства и объектах культурного наследия

3.1. Объекты капитального строительства

№ нет данных (согласно чертежу(ам) градостроительного плана) нет данных (назначение объекта капитального строительства, этажность, высотность, общая площадь, площадь застройки)
 инвентаризационный или кадастровый номер нет данных

3.2. Объекты, включенные в единый государственный реестр объектов культурного наследия (памятников истории и культуры) народов Российской Федерации

№ информация отсутствует (согласно чертежу(ам) градостроительного плана), информация отсутствует (назначение объекта культурного наследия, общая площадь, площадь застройки)

информация отсутствует (наименование органа государственной власти, принявшего решение о включении выявленного объекта культурного наследия в реестр, реквизиты этого решения)

регистрационный номер в реестре информация отсутствует от _____ (дата)

4. Информация о расчетных показателях минимально допустимого уровня обеспеченности территории объектами коммунальной, транспортной, социальной инфраструктур и расчетных показателях максимально допустимого уровня территориальной доступности указанных объектов для населения в случае, если земельный участок расположен в границах территории, в отношении которой предусматривается осуществление деятельности по комплексному развитию территории:

Информация о расчетных показателях минимально допустимого уровня обеспеченности территории								
Объекты коммунальной инфраструктуры			Объекты транспортной инфраструктуры			Объекты социальной инфраструктуры		
Наименование вида объекта	Единица измерения	Расчетный показатель	Наименование вида объекта	Единица измерения	Расчетный показатель	Наименование вида объекта	Единица измерения	Расчетный показатель
1	2	3	4	5	6	7	8	9
Информация о расчетных показателях максимально допустимого уровня территориальной доступности								
Наименование вида объекта	Единица измерения	Расчетный показатель	Наименование вида объекта	Единица измерения	Расчетный показатель	Наименование вида объекта	Единица измерения	Расчетный показатель

1	2	3	4	5	6	7	8	9

5. Информация об ограничениях использования земельного участка, в том числе если земельный участок полностью или частично расположен в границах зон с особыми условиями использования территорий.

Информация отсутствует

6. Информация о границах зон с особыми условиями использования территорий, если земельный участок полностью или частично расположен в границах таких зон:

Наименование зоны с особыми условиями использования территории с указанием объекта, в отношении которого установлена такая зона	Перечень координат характерных точек в системе координат, используемой для ведения Единого государственного реестра недвижимости		
	Обозначение (номер) характерной точки	X	Y
1	2	3	4
-	-	-	-

7. Информация о границах публичных сервитутов

Обозначение (номер) характерной точки	Перечень координат характерных точек в системе координат, используемой для ведения Единого государственного реестра недвижимости	
	X	Y
---	---	---

8. Номер и (или) наименование элемента планировочной структуры, в границах которого расположен земельный участок:

9. Информация о возможности подключения (технологического присоединения) объектов капитального строительства к сетям инженерно-технического обеспечения (за исключением сетей электроснабжения), определяемая с учетом программ комплексного развития систем коммунальной инфраструктуры поселения, муниципального округа, городского округа (при их наличии), в состав которой входят сведения о максимальной нагрузке в возможных точках подключения (технологического присоединения) к таким сетям, а также сведения об организации, представившей данную информацию



АКЦИОНЕРНОЕ ОБЩЕСТВО «ТЕПЛОЭНЕРГО»

650044, г. Кемерово, ул. Шахтерская-За, тел.: (3842)64-33-79, факс: 64-53-22

ИНН 4205049011/ КПП 420501001 / ОГРН 1034205041375

E-mail: Teplokem@yandex.ru

№ 640

от 23.03 2026

Заместителю начальника
управления архитектуры
и градостроительства
А.В. Кондратьеву

*Информация о возможности подключения
(технологического присоединения) объектов
капитального строительства к сетям
инженерно-технического обеспечения*

Уважаемый Алексей Владимирович!

В ответ на Ваш запрос № 06-02-63/МВ118 от 20.03.2026 (вх. № 282-э от 20.03.2026) АО «Теплоэнерго» сообщает, что тепловые сети в непосредственной близости от земельных участков с кадастровыми номерами 42:04:0401040:367, 42:24:0101015:1511, 42:24:0401024:473, 42:24:0401004:840, 42:24:0101037:3754 отсутствуют.

В настоящее время в соответствии со схемой теплоснабжения г. Кемерово до 2033 г., утвержденной Приказом Министерства энергетики Российской Федерации от 08.09.2025 г. № 208тд, земельные участки с кадастровыми номерами 42:04:0401040:367, 42:24:0101015:1511, 42:24:0401024:473, 42:24:0401004:840, 42:24:0101037:3754 находятся вне зоны действия котельных АО «Теплоэнерго».

Генеральный директор

К.В. Недосекин

Исполнитель:
Пономарева Е.Е.
т.64-33-79



Общество с ограниченной ответственностью «Газпром газораспределение Сибирь»
(ООО «Газпром газораспределение Сибирь»)

«23» 03 20 26 г.

№ 326

Информация

о возможности подключения (технологического присоединения) объектов капитального строительства к сетям инженерно-технического обеспечения (Газоснабжение)

Заказчик: Администрация города Кемерово. Информационно-производственный отдел управления архитектуры и градостроительства.

Разрешенное использование земельного участка: Для индивидуального жилищного строительства и ведения личного подсобного хозяйства.

Адрес земельного участка: Кемеровская обл, г Кемерово, ул Лапичевская, 16. (кадастровый номер 42:24:0401040:367).

Срок, в течение которого правообладатель земельного участка может обратиться в Филиал ООО «Газпром газораспределение Сибирь» в Кемеровской области, в целях заключения договора о подключении (технологическом присоединении): 1 год с момента предоставления данной информации.

Возможная точка подключения: при условии строительства газопровода высокого давления до границы земельного участка с установкой пункта редуцирования газа. Ближайшая сеть газораспределения ООО «Газпром газораспределение Сибирь» расположена на удалении ориентировочно 1190,0 м от границ вышеуказанного земельного участка по прямой линии.

Максимальная нагрузка в возможной точке подключения: 5,0 м³/час. (Без учета технической возможности подачи газа по магистральным газопроводам газотранспортной организации).

Специалист Группы подготовки производства
Управление догазификации

И.Г. Иекель