

Сведения о характеристиках объекта недвижимости

На основании запроса от 03.07.2024, поступившего на рассмотрение 03.07.2024, сообщаем, что согласно записям Единого государственного реестра недвижимости:


Раздел 1 Лист 1

Помещение			
вид объекта недвижимости			

Лист № 1 раздела 1	Всего листов раздела 1: 2	Всего разделов: 3	Всего листов выписки: 6
--------------------	---------------------------	-------------------	-------------------------

03.07.2024г. № КУВИ-001/2024-174102920	
Кадастровый номер:	42-36-0102001:24651
Номер кадастрового квартала:	42-36-0102001
Дата присвоения кадастрового номера:	10.04.2012

Ранее присвоенный государственный учетный номер:	Инвентарный номер 1-375-07.02.2011 ГП КО "ГТИ КО" Филиал №23 ВТИ г. Юрга
Местоположение:	Кемеровская область, г. Юрга, ул. Московская, д. 50, пом. 57
Площадь:	1338,5
Назначение:	Нежилое
Наименование:	Помещение
Номер, тип этажа, на котором расположено помещение, машино-место	Подвал № 1, Этаж № 1
Вид жилого помещения:	данные отсутствуют
Кадастровая стоимость, руб.:	5400338,87
Кадастровые номера иных объектов недвижимости, в пределах которых расположен объект недвижимости:	42:36:0102001:1529
Кадастровые номера объектов недвижимости, из которых образован объект недвижимости:	данные отсутствуют
Кадастровые номера образованных объектов недвижимости:	данные отсутствуют
Сведения о включении объекта недвижимости в состав предприятия как имущественного комплекса:	данные отсутствуют
Сведения о включении объекта недвижимости в состав единого недвижимого комплекса:	данные отсутствуют
Виды разрешенного использования:	данные отсутствуют
Сведения о включении объекта недвижимости в реестр объектов культурного наследия:	данные отсутствуют
Сведения о кадастровом инженере:	дата завершения кадастровых работ: 07.02.2011

полное наименование должности	 ДОКУМЕНТ ПОДПИСАН ЭЛЕКТРОННОЙ ПОДПИСЬЮ	инициалы, фамилия
	<small>Сертификат: 00B056B7401CB38D28A576ACDC8425108 Выдан: Федеральная служба государственной регистрации, кадастра и картографии Действителен: с 27.06.2023 по 19.09.2024</small>	

Помещение

вид объекта недвижимости

Лист № 2 раздела 1

Всего листов раздела 1: 2

Всего разделов: 3

Всего листов выписки: 6

03.07.2024г № КУВИ-001/2024-174102920

Кадастровый номер:

42:36:0102001:24651

Сведения об отнесении жилого помещения к определенному виду жилых помещений специализированного жилищного фонда, к жилым помещениям наемного дома социального использования или наемного дома коммерческого использования:

данные отсутствуют

Статус записи об объекте недвижимости:

Сведения об объекте недвижимости имеют статус "актуальные"

Особые отметки:

Сведения, необходимые для заполнения раздела: 9 - Сведения о части (частях) помещения, отсутствуют.

Получатель выписки:

Корнилова Елена Александровна, действующий(ая) на основании документа "№ КОМИТЕТ ПО УПРАВЛЕНИЮ ГОСУДАРСТВЕННЫМ ИМУЩЕСТВОМ КУЗБАССА



ДОКУМЕНТ ПОДПИСАН
ЭЛЕКТРОННОЙ ПОДПИСЬЮ

Сертификат: 00B8056B7461CB38D2B3576ACDC8423108

Выдан: ФЕДЕРАЛЬНАЯ СЛУЖБА ГОСУДАРСТВЕННОЙ

РЕГИСТРАЦИИ, КАДАСТРА И КАРТОГРАФИИ

Действителен с 27.06.2023 по 19.09.2024

полное наименование должности

инициалы, фамилия

Выписка из Единого государственного реестра недвижимости об объекте недвижимости

Сведения о зарегистрированных правах

Помещение			
вид объекта недвижимости			
Лист № 1 раздела 2	Всего листов раздела 2: 2	Всего разделов: 3	Всего листов выписки: 6
03.07.2024г. № КУВИ-001/2024-174102920			
Кадастровый номер:		42:36:0102001:24651	
1	Правообладатель (правообладатели):	1.1	Государственное автономное учреждение Кемеровской области "Уполномоченный многофункциональный центр предоставления государственных и муниципальных услуг на территории Кемеровской области", ИНН: 4205270220, ОГРН: 1134205015702
	Сведения о возможности предоставления третьим лицам персональных данных физического лица:	1.1.1	данные отсутствуют
2	Вид, номер, дата и время государственной регистрации права:	2.1	Оперативное управление 42:36:0102001:24651-42/086/2021-3 09.02.2021 09:13:34
3	Сведения об осуществлении государственной регистрации сделки, права без необходимого в силу закона согласия третьего лица, органа:	3.1	данные отсутствуют
4	Ограничение прав и обременение объекта недвижимости:	не зарегистрировано	
1	Правообладатель (правообладатели):	1.2	Кемеровская область
	Сведения о возможности предоставления третьим лицам персональных данных физического лица:	1.2.1	данные отсутствуют
2	Вид, номер, дата и время государственной регистрации права:	2.2	Собственность 42:36:0102001:24651-42/086/2021-2 19.01.2021 10:06:22
3	Сведения об осуществлении государственной регистрации сделки, права без необходимого в силу закона согласия третьего лица, органа:	3.2	данные отсутствуют
4	Ограничение прав и обременение объекта недвижимости:	не зарегистрировано	
5	Договоры участия в долевом строительстве:	не зарегистрировано	
6	Заявленные в судебном порядке права требования:	данные отсутствуют	
7	Сведения о возможности предоставления третьим лицам персональных данных физического лица:	данные отсутствуют	
8	Сведения о возражении в отношении зарегистрированного права:	данные отсутствуют	
9	Сведения о наличии решения об изъятии объекта недвижимости для государственных и муниципальных нужд:	данные отсутствуют	



ДОКУМЕНТ ПОДПИСАН
ЭЛЕКТРОННОЙ ПОДПИСЬЮ

Сертификат: 000005037401CB38D78875ACD5K425108

Видеопечать: ФЕДЕРАЛЬНАЯ СЛУЖБА ГОСУДАРСТВЕННОЙ

РЕГИСТРАЦИИ, КАДАСТРА И КАРТОГРАФИИ

Действителен с 27.06.2023 по 19.09.2024

полное наименование должности

инициалы, фамилия

Помещение

вид объекта недвижимости

Лист № 2 раздела 2

Всего листов раздела 2: 2

Всего разделов: 3

Всего листов выписки: 6

03.07.2024г. № КУВИ-001/2024-174102920

Кадастровый номер:

42:36:0102001:24651

10	Сведения о невозможности государственной регистрации без личного участия правообладателя или его законного представителя:	данные отсутствуют
11	Правопритязания и сведения о наличии поступивших, но не рассмотренных заявлений о проведении государственной регистрации права (перехода, прекращения права), ограничения права или обременения объекта недвижимости, сделки в отношении объекта недвижимости:	отсутствуют



ДОКУМЕНТ ПОДПИСАН
ЭЛЕКТРОННОЙ ПОДПИСЬЮ

Сертификат: 003B056B7401C43X02B3976AEDC8425104

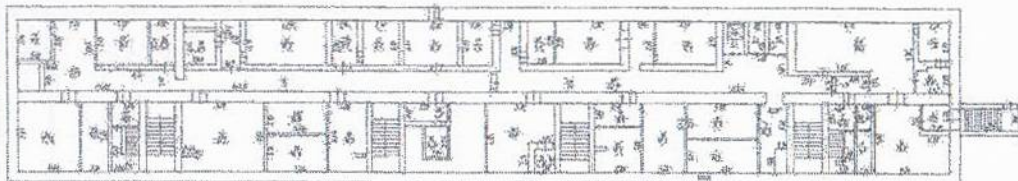
Выдан: ФЕДЕРАЛЬНАЯ СЛУЖБА ГОСУДАРСТВЕННОЙ
РЕГИСТРАЦИИ, КАДАСТРА И КАРТОГРАФИИ
Действителен в 27.06.2023 по 19.09.2024

ПОЛНОЕ НАИМЕНОВАНИЕ ДОЛЖНОСТИ

ИНИЦИАЛЫ, ФАМИЛИЯ

Выписка из Единого государственного реестра недвижимости об объекте недвижимости
 План расположения помещения, машино-места на этаже (плане этажа)

Помещение			
вид объекта недвижимости			
Лист № 1 раздела 8	Всего листов раздела 8: 2	Всего разделов: 3	Всего листов выписки: 6
03.07.2024г. № КУВИ-001/2024-174102920			
Кадастровый номер: 42:36:0102001-24651		Номер этажа (этажей): 1	



Масштаб 1



ДОКУМЕНТ ПОДПИСАН
 ЭЛЕКТРОННОЙ ПОДПИСЬЮ

Сертификат: 00B046B7401C816237E5ACD8A125138
 Выдана: ФЕДЕРАЛЬНАЯ СЛУЖБА ГОСУДАРСТВЕННОЙ
 РЕГИСТРАЦИИ, КАДАСТРА И КАРТОГРАФИИ
 Действителен с 27.06.2023 по 19.09.2024.

ПОЛНОЕ НАИМЕНОВАНИЕ ДОЛЖНОСТИ

ИНИЦИАЛЫ, ФАМИЛИЯ

Помещение

вид объекта недвижимости

Лист № 2 раздела 8

Всего листов раздела 8: 2

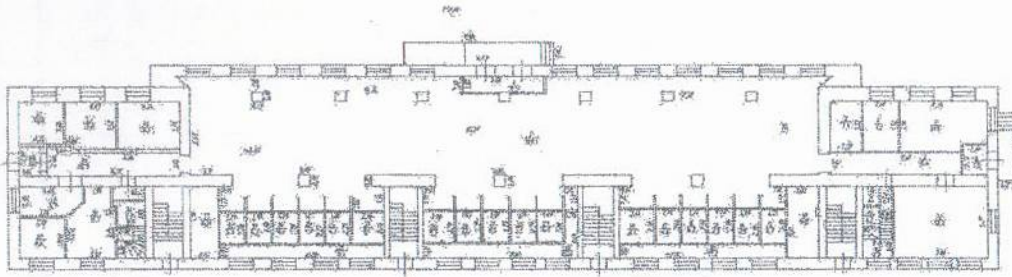
Всего разделов: 3

Всего листов выписки: 6

03.07.2024г № КУВИ-001/2024-174102920

Кадастровый номер: 42:36:0102001:24651

Номер этажа (этажей): 1



Масштаб 1



ДОКУМЕНТ ПОДПИСАН
ЭЛЕКТРОННОЙ ПОДПИСЬЮ

Сертификат: 00B9056B7401C638D2B3576ACDC8425108

Владелец: ФЕДЕРАЛЬНАЯ СЛУЖБА ГОСУДАРСТВЕННОЙ

РЕГИСТРАЦИИ, КАДАСТРА И КАРТОГРАФИИ

Действителен: с 27.06.2025 по 12.09.2024

ПОЛНОЕ НАИМЕНОВАНИЕ ДОЛЖНОСТИ

ИНИЦИАЛЫ, ФАМИЛИЯ