


На основании запроса от 09.12.2022, поступившего на рассмотрение 09.12.2022, сообщаем, что согласно записям Единого государственного реестра недвижимости:


Раздел 1 Лист 1

| Земельный участок | | | |
|--|--|-------------------|--------------------------|
| вид объекта недвижимости | | | |
| Лист № 1 раздела 1 | Всего листов раздела 1: 4 | Всего разделов: 7 | Всего листов выписки: 11 |
| 09.12.2022г. № КУВИ-001/2022-219876097 | | | |
| Кадастровый номер: | 42:24:0101018:313 | | |
| Номер кадастрового квартала: | 42:24:0101018 | | |
| Дата присвоения кадастрового номера: | 05.08.2009 | | |
| Ранее присвоенный государственный учетный номер: | данные отсутствуют | | |
| Местоположение: | Кемеровская обл, г Кемерово, Заводский район, южнее строения № 10 по ул 2-я Стахановская | | |
| Площадь: | 2961 +/- 19 | | |
| Кадастровая стоимость, руб.: | 8592348.24 | | |
| Кадастровые номера расположенных в пределах земельного участка объектов недвижимости: | данные отсутствуют | | |
| Кадастровые номера объектов недвижимости, из которых образован объект недвижимости: | 42:24:0101018:180 | | |
| Кадастровые номера образованных объектов недвижимости: | данные отсутствуют | | |
| Категория земель: | Земли населенных пунктов | | |
| Виды разрешенного использования: | Хранение автотранспорта | | |
| Сведения о кадастровом инженерере: | данные отсутствуют | | |
| Сведения о лесах, водных объектах и об иных природных объектах, расположенных в пределах земельного участка: | данные отсутствуют | | |

| | | |
|-------------------------------|--|-------------------|
| полное наименование должности |  ДОКУМЕНТ ПОДПИСАН ЭЛЕКТРОННОЙ ПОДПИСЬЮ Сертификат: 64575127400433833109200328139839306360 Владелец: ФЕДЕРАЛЬНАЯ СЛУЖБА ГОСУДАРСТВЕННОЙ РЕГИСТРАЦИИ, КАДАСТРА И КАРТОГРАФИИ Действителен: с 17.05.2022 по 10.08.2023 | инициалы, фамилия |
| | | |

Лист 2

| Земельный участок | | | |
|---|--|-------------------|--------------------------|
| вид объекта недвижимости | | | |
| Лист № 2 раздела 1 | Всего листов раздела 1: 4 | Всего разделов: 7 | Всего листов выписки: 11 |
| 09.12.2022г. № КУВИ-001/2022-219876097 | | | |
| Кадастровый номер: | 42:24:0101018:313 | | |
| Сведения о том, что земельный участок полностью расположен в границах зоны с особыми условиями использования территории, территории объекта культурного наследия, публичного сервитута: | Земельный участок полностью расположен в границах зоны с реестровым номером 42:00-6.1237 от 08.12.2020, ограничение использования земельного участка в пределах зоны: 1) Ограничения определяются в зависимости от местоположения объекта/сооружения/строения; 2) Высота объектов/сооружений/строений не должна превышать максимальную абсолютную отметку верха в диапазоне Н=315.00 м-320.00 м в Балтийской системе высот 1977 г.; 3) Запрещается размещать иные радиопередающие средства (объекты), работающие в диапазоне частот 0,15 МГц -1,75 МГц; 331,4 МГц; 989 МГц; 1030 МГц; 1215 МГц-1278 МГц; 1052 МГц; 1075 МГц; 1080 МГц; 1090 МГц; 118,3 МГц; 121,5 МГц; 124,0 МГц; 125,5 МГц; 128,5 МГц; 129,3 МГц; 109,1 МГц; 134,5 МГц; 111,4 МГц; 113,35 МГц; 2,43 МГц; 3,27 МГц; 6,27 МГц; СН 20625; СН 21036; СН 22269; 4) В случае превышения максимальной абсолютной отметки верха, размещение новых и реконструкция существующих объектов/сооружений/строений допускается при наличии документов, подтверждающих отсутствие их влияния на безопасность полетов и на работу средств радиотехнического обеспечения полетов и авиационной электросвязи., вид/наименование: Четвертая подзона приаэродромной территории аэродрома Кемерово, часть 8 (сектор 11), тип: Охранная зона транспорта, дата решения: 25.09.2020, номер решения: №1220-П, наименование ОГВ/ОМСУ: Министерство транспорта РФ | | |
| Сведения о том, что земельный участок расположен в границах особой экономической зоны, территории опережающего социально-экономического развития, зоны территориального развития в Российской Федерации, игровой зоны: | данные отсутствуют | | |
| Сведения о том, что земельный участок расположен в границах особо охраняемой природной территории, охотничьих угодий, лесничества: | данные отсутствуют | | |
| Сведения о результатах проведения государственного земельного надзора: | данные отсутствуют | | |
| Сведения о том, что земельный участок полностью расположен в границах зоны с реестровым номером 42:24-6.822 от 07.06.2021, ограничение использования земельного участка в пределах зоны: Ограничения установлены, на входящие в границы СЗЗ земельные участки, в соответствии с п.5 Постановления Правительства РФ от 03.03.2018 №222 «Об утверждении Правил установления санитарно-защитных зон и использования земельных участков, расположенных в границах санитарно-защитных зон», вид/наименование: санитарно-защитная зона/реконструируемогообъекта ООО «Химпром», поадресу: Кемеровская область, г. Кемерово, ул. 1-я Стахановская, тип: Санитарно-защитная зона предприятий, сооружений и иных объектов, дата решения: 02.06.2021, номер решения: б/н | | | |

| | | |
|-------------------------------|--|-------------------|
| полное наименование должности |  ДОКУМЕНТ ПОДПИСАН ЭЛЕКТРОННОЙ ПОДПИСЬЮ Сертификат: 64575127400433833109200328139839306360 Владелец: ФЕДЕРАЛЬНАЯ СЛУЖБА ГОСУДАРСТВЕННОЙ РЕГИСТРАЦИИ, КАДАСТРА И КАРТОГРАФИИ Действителен: с 17.05.2022 по 10.08.2023 | инициалы, фамилия |
| | | |

| Земельный участок вид объекта недвижимости | | | |
|---|--|--------------------------------------|--------------------------|
| Лист № 3 раздела 1 | Всего листов раздела 1: 4 | Всего разделов: 7 | Всего листов выписки: 11 |
| 09.12.2022г. № КУВИ-001/2022-219876097 | | Кадастровый номер: 42:24:0101018:313 | |
| Сведения о расположении земельного участка в границах территории, в отношении которой утвержден проект межевания территории: | данные отсутствуют | | |
| Условный номер земельного участка: | данные отсутствуют | | |
| Сведения о принятии акта и (или) заключении договора, предусматривающих предоставление в соответствии с земельным законодательством исполнительным органом государственным органом власти или органом местного самоуправления, находящегося в государственной или муниципальной собственности земельного участка для строительства наемного дома социального использования или наемного дома коммерческого использования: | данные отсутствуют | | |
| Сведения о том, что земельный участок или земельные участки образованы на основании решения об изъятии земельного участка и (или) расположенного на нем объекта недвижимости для государственных или муниципальных нужд: | данные отсутствуют | | |
| Сведения о том, что земельный участок образован из земель или земельного участка, государственная собственность на которые не разграничена: | данные отсутствуют | | |
| Сведения о наличии земельного спора о местоположении границ земельных участков: | данные отсутствуют | | |
| Статус записи об объекте недвижимости: | Сведения об объекте недвижимости имеют статус "актуальные" | | |
| Особые отметки: | Сведения об ограничениях права на объект недвижимости, обременениях данного объекта, не зарегистрированных в реестре прав, ограничений прав и обременений недвижимого имущества: вид ограничения (обременения): ограничения прав на земельный участок, предусмотренные статьей 56 Земельного кодекса Российской Федерации; срок действия: с 16.07.2015; реквизиты документа-основания: постановление от 22.07.2013 № 38 выдан: Главный государственный санитарный врач Российской Федерации. вид ограничения (обременения): ограничения прав на земельный участок, предусмотренные статьей 56 Земельного кодекса Российской Федерации; срок действия: с 16.03.2021; реквизиты документа-основания: приказ "Об установлении приаэродромной территории аэродрома Кемерово " от 25.09.2020 № №1220-П выдан: Министерство транспорта РФ . вид ограничения (обременения): ограничения прав на земельный участок, предусмотренные статьей 56 Земельного кодекса Российской Федерации; срок действия: с 07.06.2021; реквизиты | | |



ДОКУМЕНТ ПОДПИСАН

ЭЛЕКТРОННОЙ ПОДПИСЬЮ

Сертификат: 64575127400433833109200328139839306360

Владелец: ФЕДЕРАЛЬНАЯ СЛУЖБА ГОСУДАРСТВЕННОЙ

РЕГИСТРАЦИИ, КАДАСТРА И КАРТОГРАФИИ

Действителен: с 17.05.2022 по 10.08.2023

полное наименование должности

инициалы, фамилия

| Земельный участок вид объекта недвижимости | | | |
|---|--|--------------------------------------|--------------------------|
| Лист № 4 раздела 1 | Всего листов раздела 1: 4 | Всего разделов: 7 | Всего листов выписки: 11 |
| 09.12.2022г. № КУВИ-001/2022-219876097 | | Кадастровый номер: 42:24:0101018:313 | |
| Получатель выписки: | документа-основания: пакет документов в электронном виде от 02.06.2021 № б/н. вид ограничения (обременения): ограничения прав на земельный участок, предусмотренные статьей 56 Земельного кодекса Российской Федерации; срок действия: с 02.06.2022; реквизиты документа-основания: решение "Об установлении размера санитарно-защитной зоны для Акционерное Общество "Кемеровский механический завод" (АО "КМЗ") Промплощадка № 1" от 21.02.2022 № 9 выдан: Управление Федеральной службы по надзору в сфере защиты прав потребителей и благополучия человека по Кемеровской области - Кузбассу. Сведения, необходимые для заполнения раздела: 2 - Сведения о зарегистрированных правах, отсутствуют. | | |
| Получатель выписки: | Комитет по управлению государственным имуществом Кузбасса | | |



ДОКУМЕНТ ПОДПИСАН

ЭЛЕКТРОННОЙ ПОДПИСЬЮ

Сертификат: 64575127400433833109200328139839306360

Владелец: ФЕДЕРАЛЬНАЯ СЛУЖБА ГОСУДАРСТВЕННОЙ

РЕГИСТРАЦИИ, КАДАСТРА И КАРТОГРАФИИ

Действителен: с 17.05.2022 по 10.08.2023

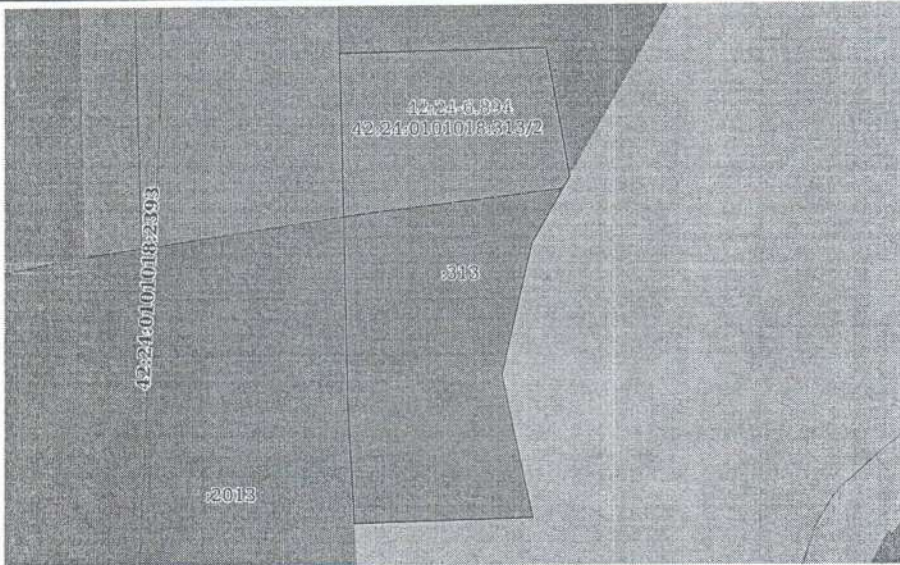
полное наименование должности

инициалы, фамилия


Выписка из Единого государственного реестра недвижимости об объекте недвижимости
Описание местоположения земельного участка

| | | | |
|--|---------------------------|-------------------|--------------------------|
| Земельный участок | | | |
| вид объекта недвижимости | | | |
| Лист № 1 раздела 3 | Всего листов раздела 3: 1 | Всего разделов: 7 | Всего листов выписки: 11 |
| 09.12.2022г. № КУВИ-001/2022-219876097 | | | |
| Кадастровый номер: | | 42:24:0101018:313 | |

План (чертеж, схема) земельного участка



Масштаб 1:900 Условные обозначения:

| | | |
|-------------------------------|---|-------------------|
| полное наименование должности |  ДОКУМЕНТ ПОДПИСАН ЭЛЕКТРОННОЙ ПОДПИСЬЮ Сертификат: 64575127400433833109200328139839306360 Владелец: ФЕДЕРАЛЬНАЯ СЛУЖБА ГОСУДАРСТВЕННОЙ РЕГИСТРАЦИИ, КАДАСТРА И КАРТОГРАФИИ Действителен: с 17.05.2022 по 10.08.2023 | инициалы, фамилия |
| | | |


Раздел 3.1 Лист 6

Выписка из Единого государственного реестра недвижимости об объекте недвижимости
Описание местоположения земельного участка

| | | | |
|--|-----------------------------|-------------------|--------------------------|
| Земельный участок | | | |
| вид объекта недвижимости | | | |
| Лист № 1 раздела 3.1 | Всего листов раздела 3.1: 1 | Всего разделов: 7 | Всего листов выписки: 11 |
| 09.12.2022г. № КУВИ-001/2022-219876097 | | | |
| Кадастровый номер: | | 42:24:0101018:313 | |


Описание местоположения границ земельного участка

| № п/п | Номер точки | | Дирекционный угол | Горизонтальное проложение, м | Описание закрепления на местности | Кадастровые номера смежных участков | Сведения об адресах правообладателей смежных земельных участков |
|-------|-------------|----------|-------------------|------------------------------|-----------------------------------|-------------------------------------|---|
| | начальная | конечная | | | | | |
| 1 | 2 | 3 | 4 | 5 | 6 | 7 | 8 |
| 1 | 1.1.1 | 1.1.2 | 88°46.4' | 37.86 | данные отсутствуют | 42:24:0101018:312 | адрес отсутствует |
| 2 | 1.1.2 | 1.1.3 | 169°43.3' | 23.98 | данные отсутствуют | 42:24:0101018:312 | адрес отсутствует |
| 3 | 1.1.3 | 1.1.4 | 209°41.3' | 13.71 | данные отсутствуют | данные отсутствуют | данные отсутствуют |
| 4 | 1.1.4 | 1.1.5 | 192°46.7' | 24.73 | данные отсутствуют | данные отсутствуют | данные отсутствуют |
| 5 | 1.1.5 | 1.1.6 | 167°58.5' | 27.02 | данные отсутствуют | данные отсутствуют | данные отсутствуют |
| 6 | 1.1.6 | 1.1.7 | 268°14.9' | 32.71 | данные отсутствуют | данные отсутствуют | данные отсутствуют |
| 7 | 1.1.7 | 1.1.8 | 356°33.7' | 6.0 | данные отсутствуют | 42:24:0101018:2013 | адрес отсутствует |
| 8 | 1.1.8 | 1.1.9 | 356°47.3' | 15.17 | данные отсутствуют | 42:24:0101018:2013 | адрес отсутствует |
| 9 | 1.1.9 | 1.1.10 | 358°35.6' | 21.99 | данные отсутствуют | 42:24:0101018:2013 | адрес отсутствует |
| 10 | 1.1.10 | 1.1.11 | 358°37.1' | 11.19 | данные отсутствуют | 42:24:0101018:2013 | адрес отсутствует |
| 11 | 1.1.11 | 1.1.1 | 358°35.0' | 31.95 | данные отсутствуют | 42:24:0101018:2013 | адрес отсутствует |

| | | |
|-------------------------------|---|-------------------|
| полное наименование должности |  ДОКУМЕНТ ПОДПИСАН ЭЛЕКТРОННОЙ ПОДПИСЬЮ Сертификат: 64575127400433833109200328139839306360 Владелец: ФЕДЕРАЛЬНАЯ СЛУЖБА ГОСУДАРСТВЕННОЙ РЕГИСТРАЦИИ, КАДАСТРА И КАРТОГРАФИИ Действителен: с 17.05.2022 по 10.08.2023 | инициалы, фамилия |
| | | |

Выписка из Единого государственного реестра недвижимости об объекте недвижимости
Описание местоположения земельного участка

| Земельный участок | | | | |
|--|---------------|-----------------------------|-----------------------------------|---|
| вид объекта недвижимости | | | | |
| Лист № 1 раздела 3.2 | | Всего листов раздела 3.2: 1 | | Всего разделов: 7 |
| Всего листов выписки: 11 | | | | |
| 09.12.2022г. № КУВИ-001/2022-219876097 | | | | |
| Кадастровый номер: | | 42:24:0101018:313 | | |
| Сведения о характерных точках границы земельного участка | | | | |
| Система координат МСК-42, зона I | | | | |
| Номер точки | Координаты, м | | Описание закрепления на местности | Средняя квадратичная погрешность определения координат характерных точек границ земельного участка, м |
| | X | Y | | |
| 1 | 2 | 3 | 4 | 5 |
| 1 | 625025.25 | 1335902.85 | Временный межевой знак | 0.1 |
| 2 | 625026.06 | 1335940.7 | Временный межевой знак | 0.1 |
| 3 | 625002.46 | 1335944.98 | Временный межевой знак | 0.1 |
| 4 | 624990.55 | 1335938.19 | Временный межевой знак | 0.1 |
| 5 | 624966.43 | 1335932.72 | Временный межевой знак | 0.1 |
| 6 | 624940 | 1335938.35 | Временный межевой знак | 0.1 |
| 7 | 624939 | 1335905.66 | Временный межевой знак | 0.1 |
| 8 | 624944.99 | 1335905.3 | Временный межевой знак | 0.1 |
| 9 | 624960.14 | 1335904.45 | Временный межевой знак | 0.1 |
| 10 | 624982.12 | 1335903.91 | Временный межевой знак | 0.1 |
| 11 | 624993.31 | 1335903.64 | Временный межевой знак | 0.1 |
| 1 | 625025.25 | 1335902.85 | Временный межевой знак | 0.1 |




полное наименование должности

инициалы, фамилия

Раздел 4 Лист 8

Выписка из Единого государственного реестра недвижимости об объекте недвижимости
Сведения о частях земельного участка

| Земельный участок | | | | |
|---|--|---------------------------|--|-------------------|
| вид объекта недвижимости | | | | |
| Лист № 1 раздела 4 | | Всего листов раздела 4: 1 | | Всего разделов: 7 |
| Всего листов выписки: 11 | | | | |
| 09.12.2022г. № КУВИ-001/2022-219876097 | | | | |
| Кадастровый номер: | | 42:24:0101018:313 | | |
| План (чертеж, схема) части земельного участка | | | Учетный номер части: 42:24:0101018:313/2 | |
| | | | | |
| Масштаб 1:300 | | Условные обозначения: | | |



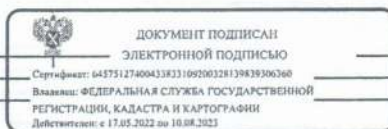
полное наименование должности

инициалы, фамилия

Выписка из Единого государственного реестра недвижимости об объекте недвижимости

Сведения о частях земельного участка

| Земельный участок | | | |
|--|-----------------------------|---|--------------------------|
| вид объекта недвижимости | | | |
| Лист № 1 раздела 4.1 | Всего листов раздела 4.1: 2 | Всего разделов: 7 | Всего листов выписки: 11 |
| 09.12.2022г. № КУВИ-001/2022-219876097 | | | |
| Кадастровый номер: | | 42:24:0101018:313 | |
| Учетный номер части | Площадь, м2 | Содержание ограничения в использовании или ограничения права на объект недвижимости или обременения объекта недвижимости | |
| 1 | 2 | 3 | |
| 42:24:0101018:313/2 | 1108 | вид ограничения (обременения): ограничения прав на земельный участок, предусмотренные статьей 56 Земельного кодекса Российской Федерации; Срок действия: не установлен; реквизиты документа-основания: решение "Об установлении размера санитарно-защитной зоны для Акционерное Общество "Кемеровский механический завод" (АО "КМЗ") Промплощадка № 1" от 21.02.2022 № 9 выдан: Управление Федеральной службы по надзору в сфере защиты прав потребителей и благополучия человека по Кемеровской области - Кузбассу; Содержание ограничения (обременения): Ограничения установлены, на входящие в границы СЗЗ земельные участки, в соответствии с п.5 Постановления Правительства РФ от 03.03.2018 №222 «Об утверждении Правил установления санитарно-защитных зон и использования земельных участков, расположенных в границах санитарно-защитных зон»; Реестровый номер границы: 42:24-6.894; Вид объекта реестра границ: Зона с особыми условиями использования территории; Вид зоны по документу: санитарно-защитная зона для Акционерное Общество «Кемеровский механический завод» (АО «КМЗ») Промплощадка №1; Тип зоны: Санитарно-защитная зона предприятий, сооружений и иных объектов | |
| Весь | | вид ограничения (обременения): ограничения прав на земельный участок, предусмотренные статьей 56 Земельного кодекса Российской Федерации; Срок действия: не установлен; реквизиты документа-основания: постановление от 22.07.2013 № 38 выдан: Главный государственный санитарный врач Российской Федерации; Содержание ограничения (обременения): Постановление главного государственного санитарного врача Российской Федерации №38 от 22.07.2013г.; СанПиН 2.2.1./2.1.1.1200-03 "Санитарно-защитные зоны и санитарная классификация предприятий, сооружений и иных объектов" (Новая редакция) с изменениями № 1 (СанПиН 2.2.1./2.1.1.2361-08) и №2 (СанПиН 2.2.1./2.1.1.2555-09), СанПиН 2.1.6.1032-01 "Гигиенические требования к обеспечению качества атмосферного воздуха населенных мест", СН 2.2.4/2.1.8.562-96 "Шум на рабочих местах, в помещениях жилых, общественных зданий и на территории жилой застройки", ГН 2.1.6.1338-03 "Предельно допустимые концентрации (ПДК) загрязняющих веществ в атмосферном воздухе населенных мест" с изменениями и дополнениями (ГН 2.1.6.1765-03, ГН 2.1.6.1985-06, ГН 2.1.6.2326-08, ГН 2.1.6.2416-08, ГН 2.1.6.2450-09, ГН 2.1.6.2498-09, ГН 2.1.6.2577-10), СП 1.1.1058-01 "Организация и проведение производственного контроля за соблюдением санитарных правил и выполнением санитарно-противоэпидемических (профилактических) мероприятий" с "Изменениями и дополнениями № 1 (СП 1.1.2193-07)", МУК 4.3.2194-07 "Контроль уровня шума на территории жилой | |




полное наименование должности

ИНИЦИАЛЫ, ФАМИЛИЯ

Лист 10

| Земельный участок | | | |
|--|-----------------------------|--|--------------------------|
| вид объекта недвижимости | | | |
| Лист № 2 раздела 4.1 | Всего листов раздела 4.1: 2 | Всего разделов: 7 | Всего листов выписки: 11 |
| 09.12.2022г. № КУВИ-001/2022-219876097 | | | |
| Кадастровый номер: | | 42:24:0101018:313 | |
| | Весь | застройки, в жилых и общественных зданиях и помещениях"; Реестровый номер границы: 42.24.2.126 вид ограничения (обременения): ограничения прав на земельный участок, предусмотренные статьей 56 Земельного кодекса Российской Федерации; Срок действия: не установлен; реквизиты документа-основания: приказ "Об установлении приаэродромной территории аэродрома Кемерово " от 25.09.2020 № №1220-П выдан: Министерство транспорта РФ ; Содержание ограничения (обременения): 1) Ограничения определяются в зависимости от местоположения объекта/сооружения/строения; 2) Высота объектов/сооружений/строений не должна превышать максимальную абсолютную отметку верха в диапазоне Н=315.00 м-320.00 м в Балтийской системе высот 1977 г.; 3) Запрещается размещать иные радиопередающие средства (объекты), работающие в диапазоне частот 0.15 МГц -1,75 МГц; 331,4 МГц; 989 МГц; 1030 МГц; 1215 МГц-1278 МГц; 1052 МГц; 1075 МГц; 1080 МГц; 1090 МГц; 118,3 МГц; 121,5 МГц; 124,0 МГц; 125,5 МГц; 128,5 МГц; 129,3 МГц; 109,1 МГц; 134,5 МГц; 111,4 МГц; 113,35 МГц; 2,43 МГц; 3,27 МГц; 6,27 МГц; СН 20625; СН 21036; СН 22269; 4) В случае превышения максимальной абсолютной отметки верха, размещение новых и реконструкция существующих объектов/сооружений/строений допускается при наличии документов, подтверждающих отсутствие их влияния на безопасность полетов и на работу средств радиотехнического обеспечения полетов и авиационной электросвязи.; Реестровый номер границы: 42:00-6.1237; Вид объекта реестра границ: Зона с особыми условиями использования территории; Вид зоны по документу: Четвертая подзона приаэродромной территории аэродрома Кемерово, часть 8 (сектор 11); Тип зоны: Охранная зона транспорта | |
| | Весь | вид ограничения (обременения): ограничения прав на земельный участок, предусмотренные статьей 56 Земельного кодекса Российской Федерации; Срок действия: не установлен; реквизиты документа-основания: пакет документов в электронном виде от 02.06.2021 № б/н; Содержание ограничения (обременения): Ограничения установлены, на входящие в границы СЗЗ земельные участки, в соответствии с п.2 решения об установлении санитарно-защитной зоны от 19.05.2021 № 71-РСЗЗ Федеральной службы по надзору в сфере защиты прав потребителей и благополучия человека (Роспотребнадзор); Реестровый номер границы: 42:24-6.822; Вид объекта реестра границ: Зона с особыми условиями использования территории; Вид зоны по документу: санитарно-защитная зона реконструируемого объекта ООО «Химпром», поддесу: Кемеровская область, г. Кемерово, ул. 1-я Стахановская; Тип зоны: Санитарно-защитная зона предприятий, сооружений и иных объектов | |



полное наименование должности

ИНИЦИАЛЫ, ФАМИЛИЯ