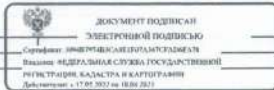


Земельный участок вид объекта недвижимости		
Лист № 5 раздела 1	Всего листов раздела 1: 6	Всего разделов: 7
Всего листов выписки: 16		
03.07.2023г. № КУВН-001/2023-151683792		
Кадастровый номер:	42:24:0101015:5893	
Сведения о наличии земельного спора о местоположении границ земельных участков:	данные отсутствуют	
Статус записи об объекте недвижимости:	Сведения об объекте недвижимости имеют статус "актуальные"	
Особые отметки:	<p>Сведения об ограничениях права на объект недвижимости, обременениях данного объекта, не зарегистрированных в реестре прав, ограниченной прав и обременений недвижимого имущества: вид ограничения (обременения): ограничения прав на земельный участок, предусмотренные статьей 56 Земельного кодекса Российской Федерации; срок действия: с 05.04.2023; реквизиты документа-основания: приказ "Об установлении приаэродромной территории аэродрома Кемерово " от 25.09.2020 № №1220-П выдан: Министерство транспорта РФ . вид ограничения (обременения): ограничения прав на земельный участок, предусмотренные статьей 56 Земельного кодекса Российской Федерации; срок действия: с 05.04.2023; реквизиты документа-основания: приказ "Об установлении приаэродромной территории аэродрома Кемерово " от 25.09.2020 № №1220-П выдан: Министерство транспорта РФ . вид ограничения (обременения): ограничения прав на земельный участок, предусмотренные статьей 56 Земельного кодекса Российской Федерации; срок действия: с 05.04.2023; реквизиты документа-основания: приказ "Об установлении приаэродромной территории аэродрома Кемерово " от 25.09.2020 № №1220-П выдан: Министерство транспорта РФ . вид ограничения (обременения): ограничения прав на земельный участок, предусмотренные статьей 56 Земельного кодекса Российской Федерации; срок действия: с 05.04.2023; реквизиты документа-основания: пакет документов в электронном виде от 02.06.2021 № 6/д. вид ограничения (обременения): ограничения прав на земельный участок, предусмотренные статьей 56 Земельного кодекса Российской Федерации; срок действия: с 05.04.2023; реквизиты документа-основания: о порядке установления охранных зон объектов электросетевого хозяйства и особых условий использования земельных участков, расположенных в границах таких зон от 24.09.2009 № 160 выдан: Правительство РФ. Земельный участок подлежит снятию с государственного кадастрового учета по истечении пяти лет со дня его государственного кадастрового учета, если на него не будут зарегистрированы права. Сведения, необходимые для заполнения раздела: 2-</p>	



полное наименование должности

инициалы, фамилия

Земельный участок вид объекта недвижимости		
Лист № 6 раздела 1	Всего листов раздела 1: 6	Всего разделов: 7
Всего листов выписки: 16		
03.07.2023г. № КУВН-001/2023-151683792		
Кадастровый номер:	42:24:0101015:5893	
Получатель выписки:	Сведения о зарегистрированных правах, отсутствуют. Комитет по управлению государственным имуществом Кузбасса	




полное наименование должности

инициалы, фамилия

Раздел 3 Лист 7

Выписка из Единого государственного реестра недвижимости об объекте недвижимости
Описание местоположения земельного участка

Земельный участок вид объекта недвижимости		
Лист № 1 раздела 3	Всего листов раздела 3: 1	Всего разделов: 7
Всего листов выписки: 16		
03.07.2023г. № КУВН-001/2023-151683792		
Кадастровый номер:	42:24:0101015:5893	
План (чертеж, схема) земельного участка		
Масштаб 1:600	Ключевые обозначения:	




полное наименование должности

инициалы, фамилия

Раздел 3.1 Лист 8

Выписка из Единого государственного реестра недвижимости об объекте недвижимости
Описание местоположения земельного участка

Земельный участок вид объекта недвижимости							
Лист № 1 раздела 3.1	Всего листов раздела 3.1: 1	Всего разделов: 7					
Всего листов выписки: 16							
03.07.2023г. № КУВН-001/2023-151683792							
Кадастровый номер:	42:24:0101015:5893						
Описание местоположения границ земельного участка							
№ п/п	Номер точки начала	Номер точки конечная	Дирекционный угол	Горизонтальное проложение, м	Описание закрепления на местности	Кадастровые номера смежных участков	Сведения об адресах правообладателей смежных земельных участков
1	2	3	4	5	6	7	8
1	1.1.1	1.1.2	80°40'9"	16.98	данные отсутствуют	42:24:0101015:1507	адрес отсутствует
2	1.1.2	1.1.3	81°10'9"	72.53	данные отсутствуют	42:24:0101015:1507	адрес отсутствует
3	1.1.3	1.1.4	171°20'7"	41.87	данные отсутствуют	данные отсутствуют	данные отсутствуют
4	1.1.3	1.1.3			данные отсутствуют	42:24:0101015:1058	данные отсутствуют
5	1.1.4	1.1.5	261°52'2"	89.51	данные отсутствуют	данные отсутствуют	данные отсутствуют
6	1.1.5	1.1.6	351°41'9"	36.02	данные отсутствуют	данные отсутствуют	данные отсутствуют
7	1.1.6	1.1.1	349°10'2"	5.85	данные отсутствуют	данные отсутствуют	данные отсутствуют



полное наименование должности

инициалы, фамилия

Описание местоположения земельного участка

Земельный участок вид объекта недвижимости			
Лист № 1 раздела 3.2	Всего листов раздела 3.2: 1	Всего разделов: 7	Всего листов выписки: 16
03.07.2023г. № КУВН-001/2023-151683792			
Кадастровый номер: 42:24-0101015-5893			
Сведения о характерных точках границы земельного участка			
Система координат МСК-42			
Номер точки	Координаты, м		Описание закрепления на местности
	X	Y	
1	2	3	4
1	624013.18	1335174.69	-
2	624015.93	1335191.45	-
3	624027.05	1335263.12	-
4	623985.66	1335269.42	-
5	623971.79	1335180.99	-
6	624007.43	1335175.79	-
1	624013.18	1335174.69	-
Средняя квадратичная погрешность определения координат характерных точек границ земельного участка, м			
			5
			0.1
			0.1
			0.1
			0.1
			0.1
			0.1

ДОКУМЕНТ ПОДПИСАН ЭЛЕКТРОННОЙ ПОДПИСЬЮ
Стороной: УПРАВЛЕНИЕ ФЕДЕРАЛЬНОГО АГЕНТСТВА ПО ТЕХНИЧЕСКОМУ РЕГУЛИРОВАНИЮ И МЕТРОЛОГИИ
Выполнен: ФЕДЕРАЛЬНЫМ СЛУЖБЕЙ ГОСУДАРСТВЕННОЙ РЕГИСТРАЦИИ КАДАСТРА И ВЕЩЕЙ
Действителен с 17.05.2023 по 10.08.2023

Полное наименование должности

Инициалы, фамилия

Сведения о частях земельного участка

Земельный участок вид объекта недвижимости			
Лист № 1 раздела 4	Всего листов раздела 4: 1	Всего разделов: 7	Всего листов выписки: 16
03.07.2023г. № КУВН-001/2023-151683792			
Кадастровый номер: 42:24-0101015-5893			
План (чертеж, схема) части земельного участка			
Учетный номер части: 42:24-0101015-5893/1			
Масштаб 1:600			
Условные обозначения:			

ДОКУМЕНТ ПОДПИСАН ЭЛЕКТРОННОЙ ПОДПИСЬЮ
Стороной: УПРАВЛЕНИЕ ФЕДЕРАЛЬНОГО АГЕНТСТВА ПО ТЕХНИЧЕСКОМУ РЕГУЛИРОВАНИЮ И МЕТРОЛОГИИ
Выполнен: ФЕДЕРАЛЬНЫМ СЛУЖБЕЙ ГОСУДАРСТВЕННОЙ РЕГИСТРАЦИИ КАДАСТРА И ВЕЩЕЙ
Действителен с 17.05.2023 по 10.08.2023

Полное наименование должности

Инициалы, фамилия

Сведения о частях земельного участка

Земельный участок вид объекта недвижимости			
Лист № 1 раздела 4.1	Всего листов раздела 4.1: 4	Всего разделов: 7	Всего листов выписки: 16
03.07.2023г. № КУВН-001/2023-151683792			
Кадастровый номер: 42:24-0101015-5893			
Учетный номер части	Площадь, м2	Содержание ограничения в использовании или ограничения права на объект недвижимости или обременения объекта недвижимости	
1	2	3	
42:24-0101015-5893/1	227	42:24-6.17	
Весь		вид ограничения (обременения): ограничение прав на земельный участок, предусмотренные статьей 56 Земельного кодекса Российской Федерации; Срок действия: не установлен; реквизиты документа-основания: приказ "Об установлении приаэродромной территории аэродрома Кемерово " от 25.09.2020 № №1220-П выдан: Министерство транспорта РФ ; Содержание ограничения (обременения): 1) Ограничения определяются в зависимости от местоположения объекта/сооружения/строения; 2) Высота объектов/сооружений/строений не должна превышать максимальную абсолютную отметку верха в диапазоне Н=310,00 м-315,00 м в Балтийской системе высот 1977 г.; 3) Запрещается размещать ниже радиопередающие средства (объекты), работающие в диапазоне частот 0,15 МГц -1,75 МГц; 331,4 МГц; 989 МГц; 1030 МГц; 1215 МГц-1278 МГц; 1052 МГц; 1075 МГц; 1080 МГц; 1090 МГц; 118,3 МГц; 121,5 МГц; 124,0 МГц; 125,5 МГц; 128,5 МГц; 129,3 МГц; 109,1 МГц; 134,5 МГц; 111,4 МГц; 113,35 МГц; 2,43 МГц; 3,27 МГц; 6,27 МГц; СН 20625; СН 21036; СН 22269; 4) В случае превышения максимальной абсолютной отметки верха, размещения новых и реконструкция существующих объектов/сооружений/строений допускается при наличии документов, подтверждающих отсутствие их влияния на безопасность полетов и на работу средств радиотехнического обеспечения полетов и авиационной электросвязи.; Реестровый номер границы: 42:00-6.1223; Вид объекта реестра границы: Зона с особыми условиями использования территории; Вид зоны по документу: Четвертая подзона приаэродромной территории аэродрома Кемерово, часть 9 (сектор 12); Тип зоны: Охранная зона транспорта	
Весь		вид ограничения (обременения): ограничение прав на земельный участок, предусмотренные статьей 56 Земельного кодекса Российской Федерации; Срок действия: не установлен; реквизиты документа-основания: приказ "Об установлении приаэродромной территории аэродрома Кемерово " от 25.09.2020 № №1220-П выдан: Министерство транспорта РФ ; Содержание ограничения (обременения): 1) Запрещается размещать, проектировать, реконструировать опасные производственные объекты, определенные Федеральным законом «О промышленной безопасности опасных производственных объектов», функционирующие которых может повлечь за собой опасность полетов воздушных судов, а именно опасные производственные объекты I, II, III, IV класса – предприятия и их цеха, участки, площадки; а. на которых получают, используют, перерабатывают, образуются, хранятся, транспортируются, уничтожаются опасные вещества следующих видов: - воспламеняющиеся вещества; - окисляющие вещества; - горючие вещества; - взрывчатые вещества; - токсичные вещества; - высоковольтные вещества; -	

ДОКУМЕНТ ПОДПИСАН ЭЛЕКТРОННОЙ ПОДПИСЬЮ
Стороной: УПРАВЛЕНИЕ ФЕДЕРАЛЬНОГО АГЕНТСТВА ПО ТЕХНИЧЕСКОМУ РЕГУЛИРОВАНИЮ И МЕТРОЛОГИИ
Выполнен: ФЕДЕРАЛЬНЫМ СЛУЖБЕЙ ГОСУДАРСТВЕННОЙ РЕГИСТРАЦИИ КАДАСТРА И ВЕЩЕЙ
Действителен с 17.05.2023 по 10.08.2023

Полное наименование должности

Инициалы, фамилия

Земельный участок

вид объекта недвижимости			
Лист № 2 раздела 4.1	Всего листов раздела 4.1: 4	Всего разделов: 7	Всего листов выписки: 16
03.07.2023г. № КУВН-001/2023-151683792			
Кадастровый номер: 42:24-0101015-5893			
Учетный номер части	Площадь, м2	Содержание ограничения в использовании или ограничения права на объект недвижимости или обременения объекта недвижимости	
1	2	3	
42:24-0101015-5893/1	227	42:24-6.17	
Весь		вещества, представляющие опасность для окружающей среды; б. используется оборудование, работающее под избыточным давлением более 0,07 мегапаскаля; - пара, газа (в газообразном, сжиженном состоянии); - воды при температуре нагрева более 115 градусов Цельсия; - иных взрывчатых при температуре, превышающей температуру их кипения при избыточном давлении 0,07 мегапаскаля; с. используются стационарно установленные грузоподъемные механизмы (за исключением лифтов, подъемных платформ для инвалидов), эскалаторы в метрополитенных, канатные дороги, фуникулеры; д. получаются, транспортируются, используются расплавы черных и цветных металлов, сплавы на основе этих расплавов с применением оборудования, рассчитанного на максимальное количество расплава 500 килограммов и более; е. ведутся горные работы (за исключением добычи общераспространенных полезных ископаемых и разработки россыпных месторождений полезных ископаемых, осуществляемых открытым способом без применения взрывных работ), работы по обогащению полезных ископаемых; г. осуществляется хранение или переработка растительного сырья, в процессе которых образуются взрывоопасные пылевоздушные смеси, способные самовозгораться, взорваться от источника зажигания и самостоятельно гореть после его удаления, а также осуществляется хранение зерна, прдуктов его переработки и комбикормового сырья, склонных к самосогреванию и самовозгоранию; 2) Зоны поражения от опасных производственных объектов в случаях происшествий техногенного характера не должны пересекать границы секторов подзоны №3 приаэродромной территории; 3) Ограничения распространяются на новые и реконструируемые опасные производственные объекты.; Реестровый номер границы: 42:00-6.1245; Вид объекта реестра границы: Зона с особыми условиями использования территории; Вид зоны по документу: Пятая подзона приаэродромной территории аэродрома Кемерово; Тип зоны: Охранная зона транспорта	
Весь		вид ограничения (обременения): ограничение прав на земельный участок, предусмотренные статьей 56 Земельного кодекса Российской Федерации; Срок действия: не установлен; реквизиты документа-основания: приказ "Об установлении приаэродромной территории аэродрома Кемерово " от 25.09.2020 № №1220-П выдан: Министерство транспорта РФ ; Содержание ограничения (обременения): 1) Высота объектов не должна превышать допустимую максимальную абсолютную отметку Н=416,13 м в Балтийской системе высот 1977 г.; 2) Ограничения распространяются на новые и реконструируемые объекты/сооружения.; Реестровый номер границы: 42:00-6.1200; Вид объекта реестра границы: Зона с особыми условиями использования территории; Вид зоны по документу: Третья подзона приаэродромной территории аэродрома Кемерово, часть 1 (сектор 1); Тип зоны: Охранная зона транспорта	
Весь		вид ограничения (обременения): ограничение прав на земельный участок, предусмотренные статьей 56 Земельного кодекса Российской Федерации; Срок действия: не установлен; реквизиты документа-основания: приказ "Об установлении приаэродромной территории аэродрома Кемерово " от 25.09.2020 № №1220-П выдан: Министерство транспорта РФ ; приказ "Об установлении приаэродромной территории аэродрома Кемерово " от 25.09.2020 № №1220-П выдан: Министерство транспорта РФ ; Содержание ограничения (обременения): 1) Запрещается размещать объекты, способствующие привлечению и массовому	

ДОКУМЕНТ ПОДПИСАН ЭЛЕКТРОННОЙ ПОДПИСЬЮ
Стороной: УПРАВЛЕНИЕ ФЕДЕРАЛЬНОГО АГЕНТСТВА ПО ТЕХНИЧЕСКОМУ РЕГУЛИРОВАНИЮ И МЕТРОЛОГИИ
Выполнен: ФЕДЕРАЛЬНЫМ СЛУЖБЕЙ ГОСУДАРСТВЕННОЙ РЕГИСТРАЦИИ КАДАСТРА И ВЕЩЕЙ
Действителен с 17.05.2023 по 10.08.2023

Полное наименование должности

Инициалы, фамилия

Земельный участок вид объекта недвижимости			
Лист № 3 раздела 4.1	Всего листов раздела 4.1: 4	Всего разделов: 7	Всего листов выписки: 16
03.07.2023г. № КУВН-001/2023-151683792			
Кадастровый номер:		42:24:0101015:5893	
Весь	скопление птиц: - зерноводческие фермы, скотобойни; - подсобные хозяйства (свиноводки, коровники, птицефермы, зверофермы, рыбные пруды); - места концентрированных выбросов пищевых отходов, свалки пищевых отходов; - сытомогильники; - мусороперерабатывающие заводы, объекты сортировки мусора; 2) Запрещается осуществлять деятельность, способствующую привлечению и массовому скоплению птиц: - вспашка и перепахивание сельскохозяйственных полей с зерновыми культурами в дневное время; - выпас скота; Реестровый номер границы: 42:00-6.1246; Вид объекта реестра границ: Зона с особыми условиями использования территории; Вид зоны по документу: Шестая подзона пригородной территории агродрома Кемерово; Тип зоны: Охранная зона транспорта		
Весь	вид ограничения (обременения): ограничения прав на земельный участок, предусмотренные статьей 56 Земельного кодекса Российской Федерации; Срок действия: не установлен; реквизиты документа-основания: пакет документов в электронном виде от 02.06.2021 № 6/н; Содержание ограничения (обременения): Ограничения установлены, нахождение в границах СЗЗ земельные участки, в соответствии с п.5 Постановления Правительства РФ от 03.03.2018 №222 «Об утверждении Правил установления санитарно-защитных зон и использования земельных участков, расположенных в границах санитарно-защитных зон»; Реестровый номер границы: 42:24-6.822; Вид объекта реестра границ: Зона с особыми условиями использования территории; Вид зоны по документу: санитарно-защитная зона реконструируемого объекта ООО «Химпром», подраусу: Кемеровская область, г. Кемерово, ул. 1-я Стахановская; Тип зоны: Санитарно-защитная зона предприятий, сооружений и иных объектов		
Весь	вид ограничения (обременения): ограничения прав на земельный участок, предусмотренные статьей 56 Земельного кодекса Российской Федерации; Срок действия: не установлен; реквизиты документа-основания: в порядке установления охранных зон объектов электросетевого хозяйства и особых условий использования земельных участков, расположенных в границах таких зон от 24.09.2009 № 160 выдан: Правительство РФ. Содержание ограничения (обременения): Ограничения использования объектов электросетевого хозяйства в границах охранной зоны определены "Правилами установления охранных зон объектов электросетевого хозяйства и особых условий использования земельных участков, расположенных в границах таких зон" утверждены Постановлением Правительства от 24 февраля 2009г. №160. В правдоподобном документе (свидетельство 42-АВ/502149 от 07.02.2007 г.) указано сокращенное наименование объекта землеустройства: «Сооружение: линия электропередач.(инвентарный номер 32:401-001:000000590, протяженность(воздушная+кабельная)25,661 км,включающая в себя РП№25,ТП№390,ТП№391,ТП№392,ТП№393,ТП№396,ТП№323,ТП№321,ТП№565,ТП№52,ПП№5,ПУ№2,РУ№10,ПУ№9». Однако в Решении №2371/1 от 15.10.2003 г. Комитета по управлению муниципальным имуществом администрации города Кемерово «О исключении в Реестр муниципальной собственности города Кемерово объектов энергоснабжения» наименование объекта землеустройства указано как: Сооружение-линия электропередач, расположенное по адресу: Кемеровская область, Заводский район,северо-западное пересечения ул. Красноармейской и ул. Краснофимской(РП №25), включающая в себя: Распределительную подстанцию		

ДОКУМЕНТ ПОДПИСАН ЭЛЕКТРОННОЙ ПОДПИСЬЮ
Стороной: ИММОБИЛЬНАЯ ПОДРАЗДЕЛЕНИЕ
Выдана: ФЕДЕРАЛЬНАЯ СЛУЖБА ГОСУДАРСТВЕННОЙ РЕГИСТРАЦИИ, КАДАСТРА И ТЕРРИТОРИАЛЬНО-ПЛАНИРОВОЧНОГО УПРАВЛЕНИЯ
Датой: 03.07.2023 в 10:04:30

полное наименование должности _____ инициалы, фамилия _____

Выписка из Единого государственного реестра недвижимости об объекте недвижимости
Сведения о частях земельного участка

Земельный участок вид объекта недвижимости			
Лист № 1 раздела 4.2	Всего листов раздела 4.2: 2	Всего разделов: 7	Всего листов выписки: 16
03.07.2023г. № КУВН-001/2023-151683792			
Кадастровый номер:		42:24:0101015:5893	

Сведения о характерных точках границы части (частей) земельного участка
Учетный номер части: 42:24:0101015:5893/1

Номер точки	Координаты, м		Описание закрепления на местности	Средняя квадратичная погрешность определения координат характерных точек границ земельного участка, м	
	X	Y		4	5
1	2	3	4	5	
1	623988	1335178.63	-	-	
2	623998.14	1335177.15	-	-	
3	623992.5	1335182.96	-	-	
1	623988	1335178.63	-	-	
1	624020.53	1335264.11	-	-	
2	624018.55	1335264.41	-	-	
3	624017.95	1335257.5	-	-	
4	624001.62	1335184.05	-	-	
5	624001.06	1335181.81	-	-	
6	624001.14	1335180.91	-	-	
7	624001.81	1335180.36	-	-	
8	624002.41	1335180.13	-	-	
9	624009.65	1335178.97	-	-	
10	624009.17	1335175.46	-	-	
11	624011.15	1335175.08	-	-	
12	624011.73	1335179.42	-	-	
13	624011.66	1335180.51	-	-	
14	624011.01	1335180.74	-	-	
15	624003.39	1335182.1	-	-	
16	624003.69	1335183.53	-	-	
17	624019	1335257.08	-	-	

ДОКУМЕНТ ПОДПИСАН ЭЛЕКТРОННОЙ ПОДПИСЬЮ
Стороной: ИММОБИЛЬНАЯ ПОДРАЗДЕЛЕНИЕ
Выдана: ФЕДЕРАЛЬНАЯ СЛУЖБА ГОСУДАРСТВЕННОЙ РЕГИСТРАЦИИ, КАДАСТРА И ТЕРРИТОРИАЛЬНО-ПЛАНИРОВОЧНОГО УПРАВЛЕНИЯ
Датой: 03.07.2023 в 10:04:30

полное наименование должности _____ инициалы, фамилия _____

Земельный участок вид объекта недвижимости			
Лист № 4 раздела 4.1	Всего листов раздела 4.1: 4	Всего разделов: 7	Всего листов выписки: 16
03.07.2023г. № КУВН-001/2023-151683792			
Кадастровый номер:		42:24:0101015:5893	
		№25,ТП№390, ТП№391, ТП№392, ТП№393, ТП№396, ТП№323, ТП№321, ТП№565, ТП№52, ПП№5, ПУ№2, РУ№10, ПУ№9, а в техническом паспорте, который составлен по состоянию на 20.02.2006 г. : Воздушная линия – рабочее напряжение 0,4 кВ, воздушная линия – рабочее напряжение 10 кВ, кабельная линия – рабочее напряжение 0,4 кВ, кабельная линия – рабочее напряжение 10 кВ. В связи с чем в настоящем Карте (Плане) наименование объекта землеустройства указано в следующей редакции: «Охранная зона кабельной линии КЛ-0,4кВ, КЛ-10кВ, воздушной линии ВЛ-0,4 кВ, ВЛ-10 кВ, РП-25, ТП-390, ТП-391, ТП-392, ТП-393, ТП-396, ТП-323, ТП-321, ТП-565, ТП-52, ПП-5, ПУ-2, РУ-10, ПУ-9 в границах Кемеровской области, г.Кемерово, Заводской район, северо-западное пересечения ул. Красноармейской и ул. Краснофимской»; Реестровый номер границы: 42:24-6.17; Вид объекта реестра границ: Зона с особыми условиями использования территории; Вид зоны по документу: Сооружение: линия электропередач.(инвентарный номер 32:401-001:000000590, протяженность(воздушная+кабельная)25,661 км,включающая в себя РП№25,ТП№390,ТП№391,ТП№392,ТП№393,ТП№396,ТП№323,ТП№321,ТП№565,ТП№52,ПП№5,ПУ№2,РУ№10,ПУ№9»; Тип зоны: Охранная зона инженерных коммуникаций; Номер: 1	

ДОКУМЕНТ ПОДПИСАН ЭЛЕКТРОННОЙ ПОДПИСЬЮ
Стороной: ИММОБИЛЬНАЯ ПОДРАЗДЕЛЕНИЕ
Выдана: ФЕДЕРАЛЬНАЯ СЛУЖБА ГОСУДАРСТВЕННОЙ РЕГИСТРАЦИИ, КАДАСТРА И ТЕРРИТОРИАЛЬНО-ПЛАНИРОВОЧНОГО УПРАВЛЕНИЯ
Датой: 03.07.2023 в 10:04:30

полное наименование должности _____ инициалы, фамилия _____

Земельный участок вид объекта недвижимости			
Лист № 2 раздела 4.2	Всего листов раздела 4.2: 2	Всего разделов: 7	Всего листов выписки: 16
03.07.2023г. № КУВН-001/2023-151683792			
Кадастровый номер:		42:24:0101015:5893	
1	2	3	4
1	624020.53	1335264.11	-
			5
			-

ДОКУМЕНТ ПОДПИСАН ЭЛЕКТРОННОЙ ПОДПИСЬЮ
Стороной: ИММОБИЛЬНАЯ ПОДРАЗДЕЛЕНИЕ
Выдана: ФЕДЕРАЛЬНАЯ СЛУЖБА ГОСУДАРСТВЕННОЙ РЕГИСТРАЦИИ, КАДАСТРА И ТЕРРИТОРИАЛЬНО-ПЛАНИРОВОЧНОГО УПРАВЛЕНИЯ
Датой: 03.07.2023 в 10:04:30

полное наименование должности _____ инициалы, фамилия _____