

Филиал публично-правовой компании "Роскадастр" по Кемеровской области - Кузбассу
полное наименование органа регистрации прав
 Выписка из Единого государственного реестра недвижимости об объекте недвижимости

Сведения о характеристиках объекта недвижимости

На основании запроса от 27.05.2026, поступившего на рассмотрение 27.05.2026, сообщаем, что согласно записям Единого государственного реестра недвижимости:


Раздел 1 Лист 1

Земельный участок			
вид объекта недвижимости			

Лист № 1 раздела 1	Всего листов раздела 1: 4	Всего разделов: 7	Всего листов выписки: 13
--------------------	---------------------------	-------------------	--------------------------

27.05.2026г. № КУВИ-001/2026-71877535	
Кадастровый номер:	42:24:0101020:671
Номер кадастрового квартала:	42:24:0101020
Дата присвоения кадастрового номера:	30.12.2009

Ранее присвоенный государственный учетный номер:	данные отсутствуют
Местоположение:	Кемеровская область, г. Кемерово, ул. Курганская, д. 41а
Площадь:	480 +/- 6
Кадастровая стоимость, руб.:	155668.8
Кадастровые номера расположенных в пределах земельного участка объектов недвижимости:	данные отсутствуют
Кадастровые номера объектов недвижимости, из которых образован объект недвижимости:	данные отсутствуют
Кадастровые номера образованных объектов недвижимости:	данные отсутствуют
Категория земель:	Земли населенных пунктов
Виды разрешенного использования:	Ведение огородничества
Сведения о кадастровом инженере:	дата завершения кадастровых работ: 22.10.2009
Сведения о лесах, водных объектах и об иных природных объектах, расположенных в пределах земельного участка:	данные отсутствуют

полное наименование должности	 <p>ДОКУМЕНТ ПОДПИСАН ЭЛЕКТРОННОЙ ПОДПИСЬЮ</p> <p><small>Сертификат: 83997148184797998005552191040001978443 Владелец: ПУБЛИЧНО-ПРАВОВАЯ КОМПАНИЯ РОСКАДАСТР Действителен: с 24.12.2025 по 19.03.2027</small></p>	инициалы, фамилия

Земельный участок			
вид объекта недвижимости			
Лист № 2 раздела 1	Всего листов раздела 1: 4	Всего разделов: 7	Всего листов выписки: 13
27.05.2026г. № КУВИ-001/2026-71877535			
Кадастровый номер:		42:24:0101020:671	
Сведения о том, что земельный участок полностью расположен в границах зоны с особыми условиями использования территории, территории объекта культурного наследия, сельскохозяйственного угодья в составе земель сельскохозяйственного назначения, публичного сервитута	<p>Земельный участок полностью расположен в границах зоны с реестровым номером 42:00-6.1973 от 26.02.2024, ограничение использования земельного участка в пределах зоны: В соответствии с ч.6 п.3 ст.47 Воздушного кодекса Российской Федерации от 19.03.1997 №60-ФЗ запрещается размещать объекты, способствующие привлечению и массовому скоплению птиц. Допускается размещать в границах шестой подзоны объекты по обращению с твердыми, коммунальными отходами, пищевыми и биологическими отходами в случае наличия результатов орнитологического исследования на предмет отсутствия факторов, способствующих привлечению и массовому скоплению птиц, и (или) достаточности мер защиты указанных объектов от привлечения и массового скопления птиц, проведенного в соответствии с пунктом 1(4) Положения, вид/наименование: Приаэродромная территория аэропорта Кемерово. Шестая подзона., тип: Охранная зона транспорта, дата решения: 01.11.2023, номер решения: 982-П, наименование ОГВ/ОМСУ: Федеральное агентство воздушного транспорта (РОСАВИАЦИЯ)</p> <p>Земельный участок полностью расположен в границах зоны с реестровым номером 42:00-6.1970 от 22.02.2024, ограничение использования земельного участка в пределах зоны: В соответствии с ч.3 п.3 ст.47 Воздушного кодекса Российской Федерации от 19.03.1997 №60-ФЗ запрещается размещать объекты, высота которых превышает ограничения, установленные уполномоченным Правительством Российской Федерации федеральным органом исполнительной власти при установлении соответствующей приаэродромной территории. Строительство и реконструкция зданий, сооружений в границах третьей разрешается только после определения максимально допустимой высоты здания, сооружения в зависимости от местоположения в соответствии с требованиями ФАП-262 с учетом абсолютных высот ограничения объектов в Балтийской системе высот 1977 года., вид/наименование: Приаэродромная территория аэропорта Кемерово. Третья подзона., тип: Охранная зона транспорта, дата решения: 01.11.2023, номер решения: 982-П, наименование ОГВ/ОМСУ: Федеральное агентство воздушного транспорта (РОСАВИАЦИЯ)</p>		
Сведения о том, что земельный участок расположен в границах особой экономической зоны, территории опережающего развития, зоны территориального развития в Российской Федерации, игорной зоны:	данные отсутствуют		
Сведения о том, что земельный участок расположен в границах особо охраняемой природной территории, Байкальской природной территории и ее экологических зон, лесопарковом зеленом поясе, охотничьего угодья, лесничества:	данные отсутствуют		



ДОКУМЕНТ ПОДПИСАН
ЭЛЕКТРОННОЙ ПОДПИСЬЮ

Сертификат: 83997148184797998005552191040001978443

Владелец: ПУБЛИЧНО-ПРАВОВАЯ КОМПАНИЯ

РОСКАДАСТР

Действителен: с 24.12.2025 по 19.03.2027

полное наименование должности

инициалы, фамилия

Земельный участок			
вид объекта недвижимости			
Лист № 3 раздела 1	Всего листов раздела 1: 4	Всего разделов: 7	Всего листов выписки: 13
27.05.2026г. № КУВИ-001/2026-71877535			
Кадастровый номер:		42:24:0101020:671	
Сведения о расположении земельного участка и (или) расположенного на нем объекта недвижимости в границах территории, в отношении которой принято решение о резервировании земель для государственных или муниципальных нужд:		данные отсутствуют	
Сведения о результатах проведения государственного земельного надзора:		данные отсутствуют	
Сведения о расположении земельного участка в границах территории, в отношении которой утвержден проект межевания территории:		данные отсутствуют	
Условный номер земельного участка:		данные отсутствуют	
Сведения о принятии акта и (или) заключении договора, предусматривающих предоставление в соответствии с земельным законодательством исполнительным органом государственным органом власти или органом местного самоуправления, находящегося в государственной или муниципальной собственности земельного участка для строительства наемного дома социального использования или наемного дома коммерческого использования:		данные отсутствуют	
Сведения о том, что земельный участок или земельные участки образованы на основании решения об изъятии земельного участка и (или) расположенного на нем объекта недвижимости для государственных или муниципальных нужд:		данные отсутствуют	
Сведения о том, что земельный участок образован из земель или земельного участка, государственная собственность на которые не разграничена:		данные отсутствуют	
Сведения о наличии земельного спора о местоположении границ земельных участков:		данные отсутствуют	
Статус записи об объекте недвижимости:		Сведения об объекте недвижимости имеют статус "актуальные"	
Особые отметки:		Сведения об ограничениях права на объект недвижимости, обременениях данного объекта, не зарегистрированных в реестре прав, ограничений прав и обременений недвижимого имущества: вид ограничения (обременения): ограничения прав на земельный участок, предусмотренные статьей 56 Земельного кодекса Российской Федерации; срок действия: с 16.07.2015; реквизиты документа-основания: свидетельство о государственной регистрации права от 17.06.2008 № 797124	



ДОКУМЕНТ ПОДПИСАН
ЭЛЕКТРОННОЙ ПОДПИСЬЮ

Сертификат: 83997148184797998005552191040001978443

Владелец: ПУБЛИЧНО-ПРАВОВАЯ КОМПАНИЯ

РОСКАДАСТР

Действителен: с 24.12.2025 по 19.03.2027

полное наименование должности

инициалы, фамилия

Земельный участок			
вид объекта недвижимости			
Лист № 4 раздела 1	Всего листов раздела 1: 4	Всего разделов: 7	Всего листов выписки: 13
27.05.2026г. № КУВИ-001/2026-71877535			
Кадастровый номер:		42:24:0101020:671	
		<p>выдан: Управление Федеральной регистрационной службы по Кемеровской области. вид ограничения (обременения): ограничения прав на земельный участок, предусмотренные статьей 56 Земельного кодекса Российской Федерации; срок действия: с 30.10.2018; реквизиты документа-основания: постановление Правительства «Правила установления охранных зон объектов электросетевого хозяйства и особых условий использования земельных участков, расположенных в границах таких зон» от 24.02.2009 № 160 выдан: Правительство РФ. вид ограничения (обременения): ограничения прав на земельный участок, предусмотренные статьей 56 Земельного кодекса Российской Федерации; срок действия: с 11.04.2024; реквизиты документа-основания: приказ Об установлении приаэродромной территории аэродрома гражданской авиации Кемерово от 01.11.2023 № 982-П выдан: Федеральное агентство воздушного транспорта (РОСАВИАЦИЯ) . вид ограничения (обременения): ограничения прав на земельный участок, предусмотренные статьей 56 Земельного кодекса Российской Федерации; срок действия: с 10.10.2025; реквизиты документа-основания: приказ Об установлении приаэродромной территории аэродрома гражданской авиации Кемерово от 01.11.2023 № 982-П выдан: Федеральное агентство воздушного транспорта (РОСАВИАЦИЯ) . Сведения, необходимые для заполнения раздела: 2 - Сведения о зарегистрированных правах, отсутствуют.</p>	
Получатель выписки:		СОЛОВЬЕВ СЕРГЕЙ ВЛАДИМИРОВИЧ, действующий(ая) на основании документа "" КОМИТЕТ ПО УПРАВЛЕНИЮ ГОСУДАРСТВЕННЫМ ИМУЩЕСТВОМ КУЗБАССА	

	 <p>ДОКУМЕНТ ПОДПИСАН ЭЛЕКТРОННОЙ ПОДПИСЬЮ</p> <p>Сертификат: 83997148184797998005552191040001978443 Владелец: ПУБЛИЧНО-ПРАВОВАЯ КОМПАНИЯ РОСКАДАСТР Действителен: с 24.12.2025 по 19.03.2027</p>	
полное наименование должности		инициалы, фамилия

Выписка из Единого государственного реестра недвижимости об объекте недвижимости
Описание местоположения земельного участка

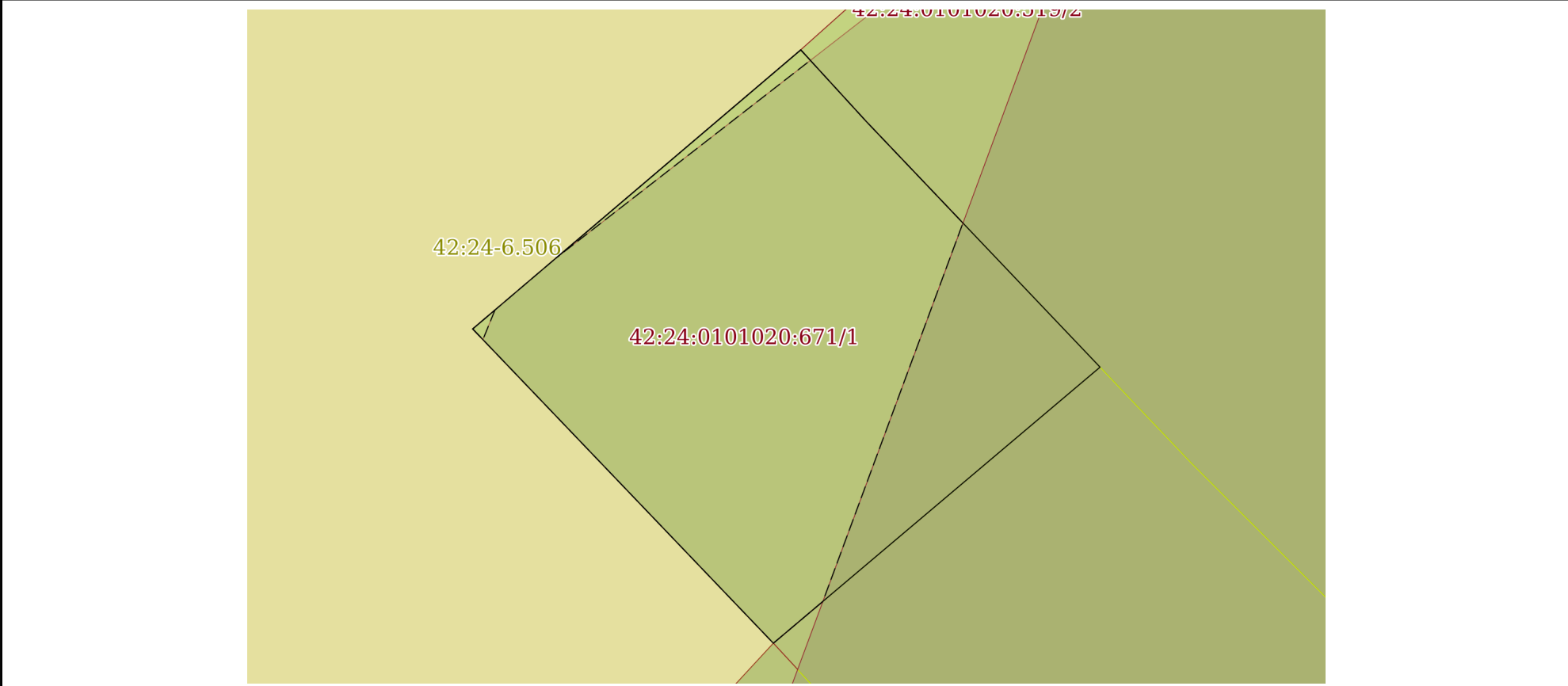
Земельный участок
вид объекта недвижимости

Лист № 1 раздела 3 Всего листов раздела 3: 1 Всего разделов: 7 Всего листов выписки: 13

27.05.2026г. № КУВИ-001/2026-71877535

Кадастровый номер: 42:24:0101020:671

План (чертеж, схема) земельного участка



Масштаб 1:300 Условные обозначения:

полное наименование должности инициалы, фамилия

ДОКУМЕНТ ПОДПИСАН
ЭЛЕКТРОННОЙ ПОДПИСЬЮ

Сертификат: 83997148184797998005552191040001978443
Владелец: ПУБЛИЧНО-ПРАВОВАЯ КОМПАНИЯ
РОСКАДАСТР
Действителен: с 24.12.2025 по 19.03.2027

Выписка из Единого государственного реестра недвижимости об объекте недвижимости

Описание местоположения земельного участка

Земельный участок			
вид объекта недвижимости			
Лист № 1 раздела 3.1	Всего листов раздела 3.1: 1	Всего разделов: 7	Всего листов выписки: 13
27.05.2026г. № КУВИ-001/2026-71877535			
Кадастровый номер:		42:24:0101020:671	

Описание местоположения границ земельного участка							
№ п/п	Номер точки		Дирекционный угол	Горизонтальное проложение, м	Описание закрепления на местности	Кадастровые номера смежных участков	Сведения об адресах правообладателей смежных земельных участков
	начальная	конечная					
1	2	3	4	5	6	7	8
1	1.1.1	1.1.2	137°32.8`	4.93	данные отсутствуют	42:24:0101020:519(1)	адрес отсутствует
2	1.1.2	1.1.3	136°26.2`	17.21	данные отсутствуют	42:24:0101020:519(1)	адрес отсутствует
3	1.1.3	1.1.4	229°46.9`	21.71	данные отсутствуют	42:24:0101020:522(1)	адрес отсутствует
4	1.1.4	1.1.5	316°17.0`	22.08	данные отсутствуют	данные отсутствуют	данные отсутствуют
5	1.1.4	1.1.4			данные отсутствуют	42:24:0101020:524(1)	адрес отсутствует
6	1.1.5	1.1.1	49°36.1`	21.86	данные отсутствуют	данные отсутствуют	данные отсутствуют



ДОКУМЕНТ ПОДПИСАН
ЭЛЕКТРОННОЙ ПОДПИСЬЮ

Сертификат: 83997148184797998005552191040001978443

Владелец: ПУБЛИЧНО-ПРАВОВАЯ КОМПАНИЯ

РОСКАДАСТР

Действителен: с 24.12.2025 по 19.03.2027

полное наименование должности

инициалы, фамилия

Выписка из Единого государственного реестра недвижимости об объекте недвижимости

Описание местоположения земельного участка

Земельный участок			
вид объекта недвижимости			
Лист № 1 раздела 3.2	Всего листов раздела 3.2: 1	Всего разделов: 7	Всего листов выписки: 13
27.05.2026г. № КУВИ-001/2026-71877535			
Кадастровый номер:		42:24:0101020:671	

Сведения о характерных точках границы земельного участка				
Система координат МСК-42, зона 1				
Номер точки	Координаты, м		Описание закрепления на местности	Средняя квадратичная погрешность определения координат характерных точек границ земельного участка, м
	X	Y		
1	2	3	4	5
1	615697.63	1331629.13	-	-
2	615683.46	1331612.48	-	-
3	615667.5	1331627.74	-	-
4	615681.52	1331644.32	-	-
5	615693.99	1331632.46	-	-
1	615697.63	1331629.13	-	-



ДОКУМЕНТ ПОДПИСАН
ЭЛЕКТРОННОЙ ПОДПИСЬЮ

Сертификат: 83997148184797998005552191040001978443
Владелец: ПУБЛИЧНО-ПРАВОВАЯ КОМПАНИЯ
РОСКАДАСТР
Действителен: с 24.12.2025 по 19.03.2027

полное наименование должности

инициалы, фамилия

Выписка из Единого государственного реестра недвижимости об объекте недвижимости
Сведения о частях земельного участка

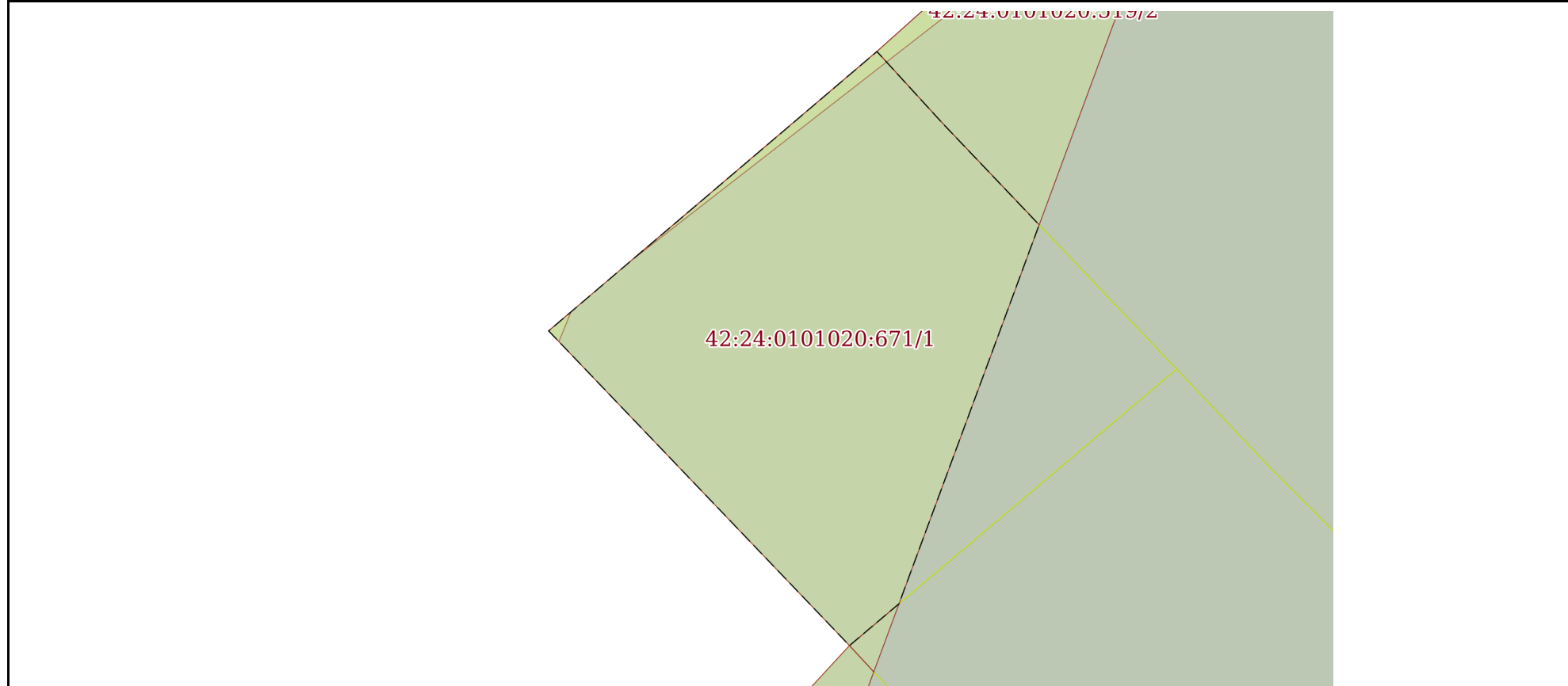
Земельный участок			
вид объекта недвижимости			

Лист № 1 раздела 4	Всего листов раздела 4: 2	Всего разделов: 7	Всего листов выписки: 13
--------------------	---------------------------	-------------------	--------------------------

27.05.2026г. № КУВИ-001/2026-71877535

Кадастровый номер: 42:24:0101020:671

План (чертеж, схема) части земельного участка Учетный номер части: 42:24:0101020:671/1



Масштаб 1:300 Условные обозначения:

полное наименование должности		инициалы, фамилия
-------------------------------	--	-------------------



**ДОКУМЕНТ ПОДПИСАН
ЭЛЕКТРОННОЙ ПОДПИСЬЮ**

Сертификат: 83997148184797998005552191040001978443
 Владелец: ПУБЛИЧНО-ПРАВОВАЯ КОМПАНИЯ
 РОСКАДАСТР
 Действителен: с 24.12.2025 по 19.03.2027

Земельный участок

вид объекта недвижимости

Лист № 2 раздела 4

Всего листов раздела 4: 2

Всего разделов: 7

Всего листов выписки: 13

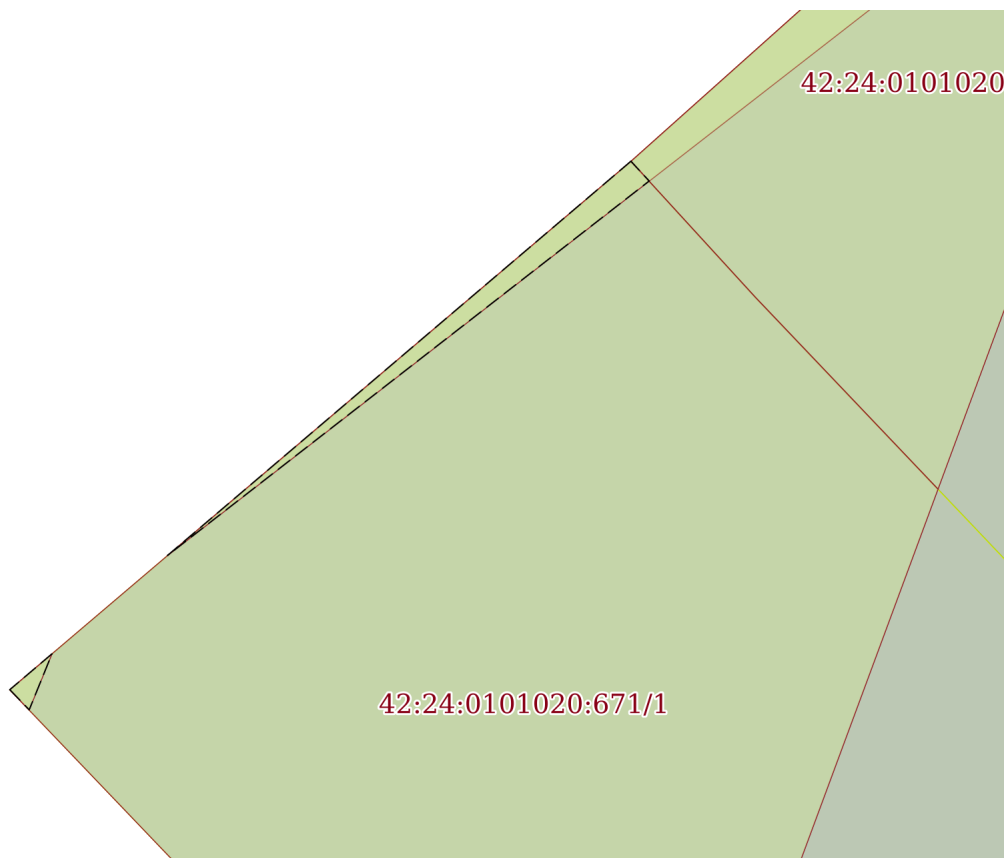
27.05.2026г. № КУВИ-001/2026-71877535

Кадастровый номер:

42:24:0101020:671

План (чертеж, схема) части земельного участка

Учетный номер части: 42:24:0101020:671/2



Масштаб 1:200

Условные обозначения:

ДОКУМЕНТ ПОДПИСАН
ЭЛЕКТРОННОЙ ПОДПИСЬЮ

Сертификат: 83997148184797998005552191040001978443

Владелец: ПУБЛИЧНО-ПРАВОВАЯ КОМПАНИЯ

РОСКАДАСТР

Действителен: с 24.12.2025 по 19.03.2027

полное наименование должности

инициалы, фамилия

Выписка из Единого государственного реестра недвижимости об объекте недвижимости
Сведения о частях земельного участка

Земельный участок		
вид объекта недвижимости		
Лист № 1 раздела 4.1	Всего листов раздела 4.1: 2	Всего разделов: 7
27.05.2026г. № КУВИ-001/2026-71877535		
Кадастровый номер:		42:24:0101020:671
Учетный номер части	Площадь, м2	Содержание ограничения в использовании или ограничения права на объект недвижимости или обременения объекта недвижимости
1	2	3
42:24:0101020:671/1	387	<p>вид ограничения (обременения): ограничения прав на земельный участок, предусмотренные статьей 56 Земельного кодекса Российской Федерации;</p> <p>Срок действия: не установлен;</p> <p>реквизиты документа-основания: свидетельство о государственной регистрации права от 17.06.2008 № 797124 выдан: Управление Федеральной регистрационной службы по Кемеровской области;</p> <p>Содержание ограничения (обременения): Постановление Правительства РФ «О порядке установления охранных зон объектов электросетевого хозяйства и особых условий использования земельных участков, расположенных в границах таких зон» от 24.02.2009г. № 160. Постановление Правительства РФ от 26 августа 2013 г. N 736 г. "О некоторых вопросах установления охранных зон объектов электросетевого хозяйства";</p> <p>Реестровый номер границы: 42.24.2.119</p>
42:24:0101020:671/2	6	<p>вид ограничения (обременения): ограничения прав на земельный участок, предусмотренные статьей 56 Земельного кодекса Российской Федерации;</p> <p>Срок действия: не установлен;</p> <p>реквизиты документа-основания: постановление Правительства «Правила установления охранных зон объектов электросетевого хозяйства и особых условий использования земельных участков, расположенных в границах таких зон» от 24.02.2009 № 160 выдан: Правительство РФ;</p> <p>Содержание ограничения (обременения): Ограничения использования объектов недвижимости в границах охранной зоны определены "Правилами установления охранных зон объектов электросетевого хозяйства и особых условий использования земельных участков, расположенных в границах таких зон" утверждены Постановлением Правительства от 24 февраля 2009г. №160;</p> <p>Реестровый номер границы: 42.24.2.547</p>
	Весь	<p>вид ограничения (обременения): ограничения прав на земельный участок, предусмотренные статьей 56 Земельного кодекса Российской Федерации;</p>



ДОКУМЕНТ ПОДПИСАН
ЭЛЕКТРОННОЙ ПОДПИСЬЮ

Сертификат: 83997148184797998005552191040001978443
Владелец: ПУБЛИЧНО-ПРАВОВАЯ КОМПАНИЯ
РОСКАДАСТР
Действителен: с 24.12.2025 по 19.03.2027

полное наименование должности

инициалы, фамилия

Земельный участок			
вид объекта недвижимости			
Лист № 2 раздела 4.1	Всего листов раздела 4.1: 2	Всего разделов: 7	Всего листов выписки: 13
27.05.2026г. № КУВИ-001/2026-71877535			
Кадастровый номер:		42:24:0101020:671	
		<p>Срок действия: не установлен;</p> <p>реквизиты документа-основания: приказ Об установлении приаэродромной территории аэродрома гражданской авиации Кемерово от 01.11.2023 № 982-П выдан: Федеральное агентство воздушного транспорта (РОСАВИАЦИЯ) ;</p> <p>Содержание ограничения (обременения): В соответствии с ч.6 п.3 ст.47 Воздушного кодекса Российской Федерации от 19.03.1997 №60-ФЗ запрещается размещать объекты, способствующие привлечению и массовому скоплению птиц. Допускается размещать в границах шестой подзоны объекты по обращению с твердыми, коммунальными отходами, пищевыми и биологическими отходами в случае наличия результатов орнитологического исследования на предмет отсутствия факторов, способствующих привлечению и массовому скоплению птиц, и (или) достаточности мер защиты указанных объектов от привлечения и массового скопления птиц, проведенного в соответствии с пунктом 1(4) Положения.;</p> <p>Реестровый номер границы: 42:00-6.1973;</p> <p>Вид объекта реестра границ: Зона с особыми условиями использования территории;</p> <p>Вид зоны по документу: Приаэродромная территория аэропорта Кемерово. Шестая подзона.; Тип зоны: Охранная зона транспорта</p>	
	Весь	<p>вид ограничения (обременения): ограничения прав на земельный участок, предусмотренные статьей 56 Земельного кодекса Российской Федерации;</p> <p>Срок действия: не установлен;</p> <p>реквизиты документа-основания: приказ Об установлении приаэродромной территории аэродрома гражданской авиации Кемерово от 01.11.2023 № 982-П выдан: Федеральное агентство воздушного транспорта (РОСАВИАЦИЯ) ;</p> <p>Содержание ограничения (обременения): В соответствии с ч.3 п.3 ст.47 Воздушного кодекса Российской Федерации от 19.03.1997 №60-ФЗ запрещается размещать объекты, высота которых превышает ограничения, установленные уполномоченным Правительством Российской Федерации федеральным органом исполнительной власти при установлении соответствующей приаэродромной территории. Строительство и реконструкция зданий, сооружений в границах третьей разрешается только после определения максимально допустимой высоты здания, сооружения в зависимости от местоположения в соответствии с требованиями ФАП-262 с учетом абсолютных высот ограничения объектов в Балтийской системе высот 1977 года.;</p> <p>Реестровый номер границы: 42:00-6.1970;</p> <p>Вид объекта реестра границ: Зона с особыми условиями использования территории;</p> <p>Вид зоны по документу: Приаэродромная территория аэропорта Кемерово. Третья подзона.; Тип зоны: Охранная зона транспорта</p>	

полное наименование должности	 <p>ДОКУМЕНТ ПОДПИСАН ЭЛЕКТРОННОЙ ПОДПИСЬЮ</p> <p>Сертификат: 83997148184797998005552191040001978443</p> <p>Владелец: ПУБЛИЧНО-ПРАВОВАЯ КОМПАНИЯ РОСКАДАСТР</p> <p>Действителен: с 24.12.2025 по 19.03.2027</p>	инициалы, фамилия
-------------------------------	--	-------------------

Выписка из Единого государственного реестра недвижимости об объекте недвижимости

Сведения о частях земельного участка

Земельный участок			
вид объекта недвижимости			
Лист № 1 раздела 4.2	Всего листов раздела 4.2: 2	Всего разделов: 7	Всего листов выписки: 13
27.05.2026г. № КУВИ-001/2026-71877535			
Кадастровый номер:		42:24:0101020:671	

Сведения о характерных точках границы части (частей) земельного участка				
Учетный номер части: 42:24:0101020:671/1				
Система координат МСК-42, зона 1				
Номер точки	Координаты, м		Описание закрепления на местности	Средняя квадратичная погрешность определения координат характерных точек границ земельного участка, м
	X	Y		
1	2	3	4	5
1	615683.46	1331612.48	-	-
2	615667.5	1331627.74	-	-
3	615669.62	1331630.25	-	-
4	615688.84	1331637.36	-	-
5	615693.99	1331632.46	-	-
6	615697.63	1331629.13	-	-
1	615683.46	1331612.48	-	-

полное наименование должности		ДОКУМЕНТ ПОДПИСАН ЭЛЕКТРОННОЙ ПОДПИСЬЮ	инициалы, фамилия
	Сертификат: 83997148184797998005552191040001978443 Владелец: ПУБЛИЧНО-ПРАВОВАЯ КОМПАНИЯ РОСКАДАСТР Действителен: с 24.12.2025 по 19.03.2027		

Земельный участок			
вид объекта недвижимости			
Лист № 2 раздела 4.2	Всего листов раздела 4.2: 2	Всего разделов: 7	Всего листов выписки: 13

27.05.2026г. № КУВИ-001/2026-71877535

Кадастровый номер: 42:24:0101020:671

Сведения о характерных точках границы части (частей) земельного участка				
Учетный номер части: 42:24:0101020:671/2				
Система координат МСК-42, зона 1				
Номер точки	Координаты, м		Описание закрепления на местности	Средняя квадратичная погрешность определения координат характерных точек границ земельного участка, м
	X	Y		
1	2	3	4	5
1	615683.46	1331612.48	-	-
2	615682.92	1331613	-	-
3	615684.42	1331613.61	-	-
1	615683.46	1331612.48	-	-
1	615697.63	1331629.13	-	-
2	615687.06	1331616.71	-	-
3	615697.1	1331629.62	-	-
1	615697.63	1331629.13	-	-



ДОКУМЕНТ ПОДПИСАН
ЭЛЕКТРОННОЙ ПОДПИСЬЮ

Сертификат: 83997148184797998005552191040001978443
Владелец: ПУБЛИЧНО-ПРАВОВАЯ КОМПАНИЯ
РОСКАДАСТР
Действителен: с 24.12.2025 по 19.03.2027

полное наименование должности

инициалы, фамилия