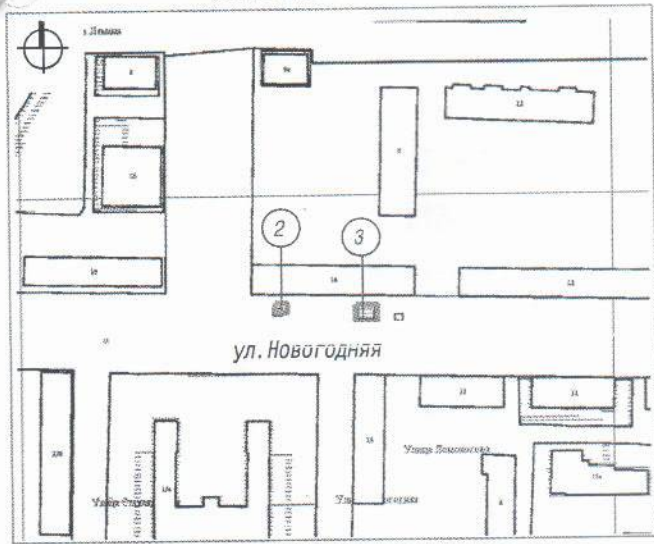


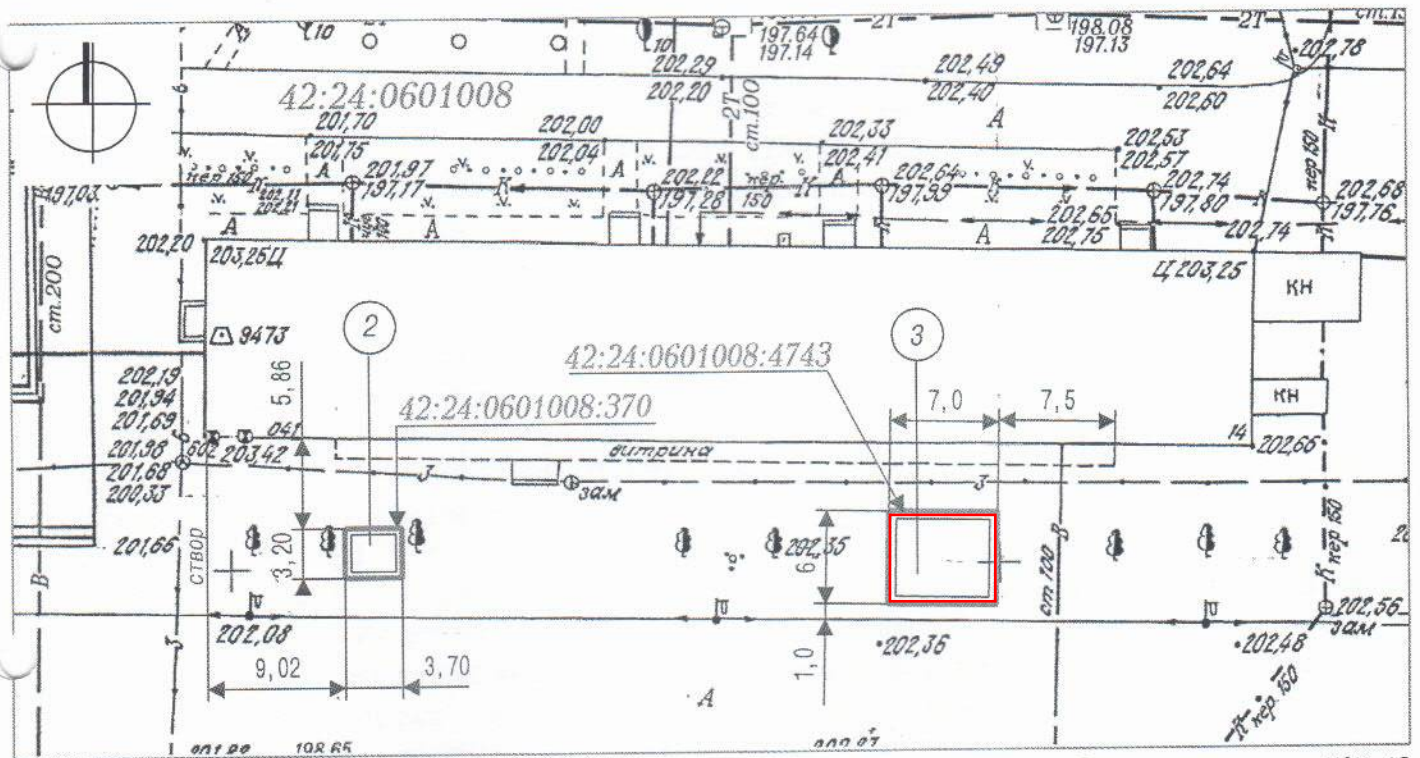
СИТУАЦИОННЫЙ ПЛАН



② Тип НТО - киоск
 Вид торговли - розничная
 Специализация торговли - непродовольственный (пресса)
 Площадь НТО - 9.45 кв. м
 Площадь земельного участка - 12 кв. м.,
 кадастровый №42:24:0601008:370
 Период размещения НТО - постоянный








③ Тип НТО - павильон
 Вид торговли - розничная
 Специализация торговли - продовольственный (общественное питание)
 Площадь НТО - 30 кв. м
 Площадь земельного участка - 42 кв. м,
 кадастровый №42:24:0601008:4743
 Период размещения НТО - постоянный

ГРАФИЧЕСКОЕ ИЗОБРАЖЕНИЕ М 1:500 (СХЕМА РАЗМЕЩЕНИЯ НЕСТАЦИОНАРНЫХ ТОРГОВЫХ ОБЪЕКТОВ)



Система координат МСК-42

УСЛОВНЫЕ ОБОЗНАЧЕНИЯ

-  НТО (Нестационарный торговый объект)
-  Границы земельных участков НТО с адресным ориентиром: Кемеровская область, г. Кемерово, ул. Новогодняя, южнее дома №14
-  Кадастровые номера, границы земельных участков, сведения о которых содержатся в Едином государственном реестре недвижимости
-  Кадастровый номер кадастрового квартала
-  Граница кадастрового квартала
-   Порядковый номер строки текстового раздела схемы

Заявитель: _____

(подпись, расшифровка подписи)

М.П.