

Выписка из Единого государственного реестра недвижимости об основных характеристиках и зарегистрированных правах на объект недвижимости  
**Сведения об основных характеристиках объекта недвижимости**

В Единый государственный реестр недвижимости внесены следующие сведения:

<b>Земельный участок</b>			
(вид объекта недвижимости)			
Лист № <u>1</u> Раздела <u>1</u>	Всего листов раздела <u>1</u> : <u>1</u>	Всего разделов: <u>3</u>	Всего листов выписки: <u>5</u>
<b>03.10.2018</b>			
Кадастровый номер:		<b>42:10:0404001:125</b>	

Номер кадастрового квартала:	42:10:0404001
Дата присвоения кадастрового номера:	02.10.2018
Ранее присвоенный государственный учетный номер:	данные отсутствуют
Адрес:	Российская Федерация, Кемеровская область, Кемеровский городской округ, в границах ООО СП "Карагайлинское"
Площадь:	395714 +/- 5504.26 кв. м
Кадастровая стоимость, руб.:	663651.95
Кадастровые номера расположенных в пределах земельного участка объектов недвижимости:	данные отсутствуют
Категория земель:	Земли сельскохозяйственного назначения
Виды разрешенного использования:	для сельскохозяйственного производства
Статус записи об объекте недвижимости:	Сведения об объекте недвижимости имеют статус "актуальные"
Особые отметки:	Граница земельного участка состоит из 2 контуров. Номер регистрации кадастрового инженера в государственном реестре лиц: 36506 Номер договора на выполнение кадастровых работ: 16-ОК Дата заключения договора на выполнение кадастровых работ: 24.07.2018
Получатель выписки:	Кемеровская область

ВЕДУЩИЙ СПЕЦИАЛИСТ-ЭКСПЕРТ (полное наименование должности)	 (подпись)	Степанова А. А. (инициалы, фамилия)
---	--	--

Выписка из Единого государственного реестра недвижимости об основных характеристиках и зарегистрированных правах на объект недвижимости  
Сведения о зарегистрированных правах на объект недвижимости

<b>Земельный участок</b>			
<small>(вид объекта недвижимости)</small>			
Лист № <u>1</u> Раздела <u>2</u>	Всего листов раздела <u>2</u> : <u>1</u>	Всего разделов: <u>3</u>	Всего листов выписки: <u>5</u>
<b>03.10.2018</b>			
Кадастровый номер:		<b>42:10:0404001:125</b>	

1. Правообладатель (правообладатели):	1.1. Кемеровская область
2. Вид, номер и дата государственной регистрации права:	2.1. Собственность, № 42:10:0404001:125-42/007/2018-1 от 02.10.2018
3. Документы-основания:	3.1. Решение Комитета по управлению государственным имуществом Кемеровской области "Об утверждении схемы расположения земельного участка" от 27.06.2018 №4-2/854
4. Ограничение прав и обременение объекта недвижимости:	не зарегистрировано
5. Сведения о наличии решения об изъятии объекта недвижимости для государственных и муниципальных нужд:	данные отсутствуют
6. Сведения об осуществлении государственной регистрации прав без необходимого в силу закона согласия третьего лица, органа:	данные отсутствуют

ВЕДУЩИЙ СПЕЦИАЛИСТ-ЭКСПЕРТ		Степанова А. А.
<small>(полное наименование должности)</small>	<small>(подпись)</small>	<small>(инициалы, фамилия)</small>

М.П.

Выписка из Единого государственного реестра недвижимости об основных характеристиках и зарегистрированных правах на объект недвижимости

## Описание местоположения земельного участка

## Земельный участок

(вид объекта недвижимости)

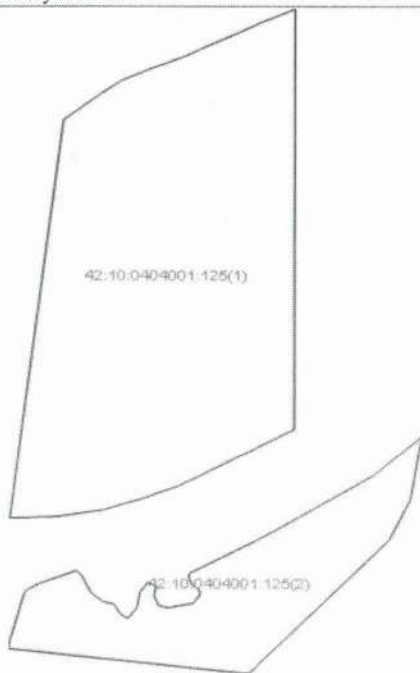
Лист № 1 Раздела 3Всего листов раздела 3: 3Всего разделов: 3Всего листов выписки: 5

03.10.2018

Кадастровый номер:

42:10:0404001:125

План (чертеж, схема) земельного участка:



Масштаб 1:

Условные обозначения:

ВЕДУЩИЙ СПЕЦИАЛИСТ-ЭКСПЕРТ

(полное наименование должности)



(подпись)

Степанова А. А.

(инициалы, фамилия)

М.П.

Выписка из Единого государственного реестра недвижимости об основных характеристиках и зарегистрированных правах на объект недвижимости

**Описание местоположения земельного участка**

<b>Земельный участок</b>			
(вид объекта недвижимости)			
Лист № <u>2</u> Раздела <u>3</u>	Всего листов раздела <u>3</u> : <u>3</u>	Всего разделов: <u>3</u>	Всего листов выписки: <u>5</u>
03.10.2018			
Кадастровый номер:		42:10:0404001:125	

План (чертеж, схема) земельного участка:



Масштаб 1:                      Условные обозначения:

ВЕДУЩИЙ СПЕЦИАЛИСТ-ЭКСПЕРТ <small>(полное наименование должности)</small>	(подпись)	Степанова А. А. <small>(инициалы, фамилия)</small>
--	-----------	---



М.П.



Выписка из Единого государственного реестра недвижимости об основных характеристиках и зарегистрированных правах на объект недвижимости  
**Описание местоположения земельного участка**

**Земельный участок**

(вид объекта недвижимости)

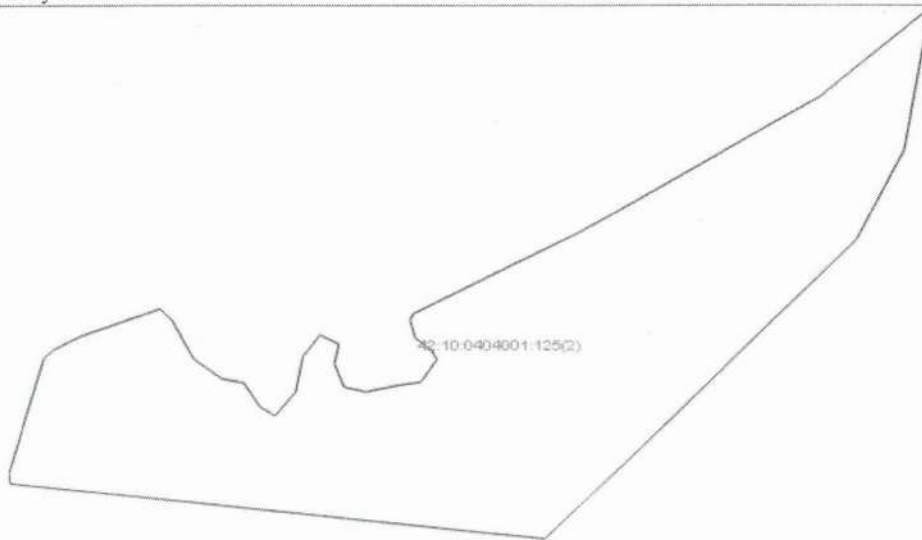
Лист № 3 Раздела 3Всего листов раздела 3: 3Всего разделов: 3Всего листов выписки: 5

03.10.2018

Кадастровый номер:

42:10:0404001:125

План (чертеж, схема) земельного участка:




Масштаб 1:

Условные обозначения:

ВЕДУЩИЙ СПЕЦИАЛИСТ-ЭКСПЕРТ

(полное наименование должности)



(подпись)

Степанова А. А.

(инициалы, фамилия)

М.П.