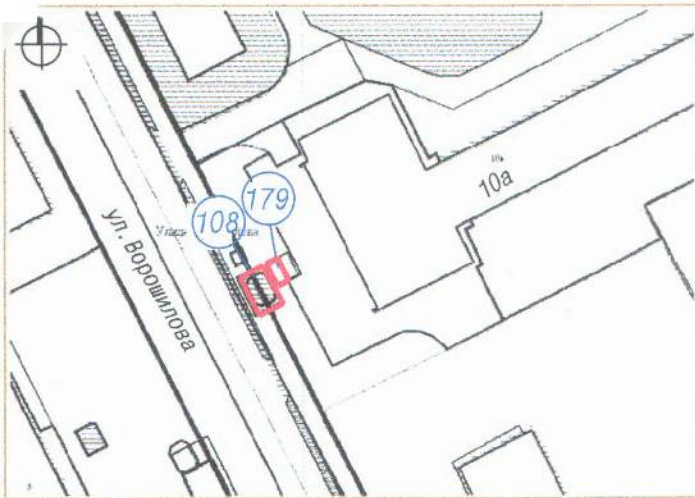


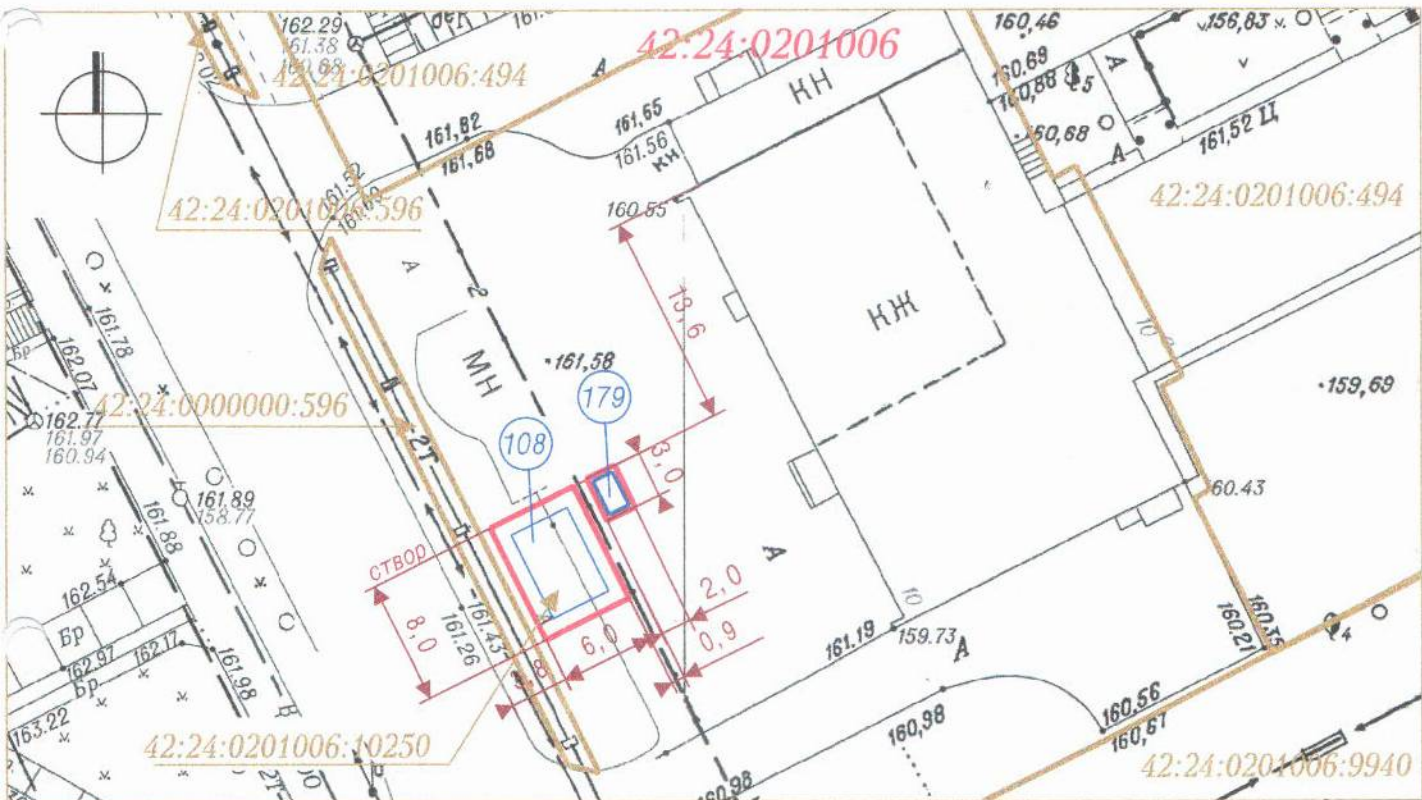
# СИТУАЦИОННЫЙ ПЛАН



**108** Тип НТО - торгово-остановочный павильон  
 Адресный ориентир: Кемеровская область, г. Кемерово, ул. Ворошилова, западнее дома №10а  
 Вид торговли - розничная  
 Специализация торговли - продовольственный  
 Площадь НТО-24кв. м., площадь земельного участка-48кв. м  
 кадастровый №42: 24: 0201006: 10250  
 Период размещения НТО - постоянный

**179** Тип НТО - прилавок  
 Адресный ориентир: Кемеровская область, г. Кемерово, ул. Ворошилова, западнее дома №10а  
 Специализация торговли - продовольственный (овощи-фрукты)  
 Площадь НТО - 6кв. м.,  
 Площадь земельного участка - 6кв. м,  
 Период размещения НТО - 01.05-30.09


ГРАФИЧЕСКОЕ ИЗОБРАЖЕНИЕ М 1: 500 (СХЕМА РАЗМЕЩЕНИЯ НЕСТАЦИОНАРНОГО ТОРГОВОГО ОБЪЕКТА)




Система координат МСК-42

## УСЛОВНЫЕ ОБОЗНАЧЕНИЯ

 НТО (Нестационарный торговый объект)

 Границы земельных участков НТО

 :494 Кадастровые номера, границы земельных участков, сведения о которых содержатся в Едином государственном реестре недвижимости

**42:24:0201006** Кадастровый номер кадастрового квартала

**108 179** Порядковый номер строки текстового раздела схемы