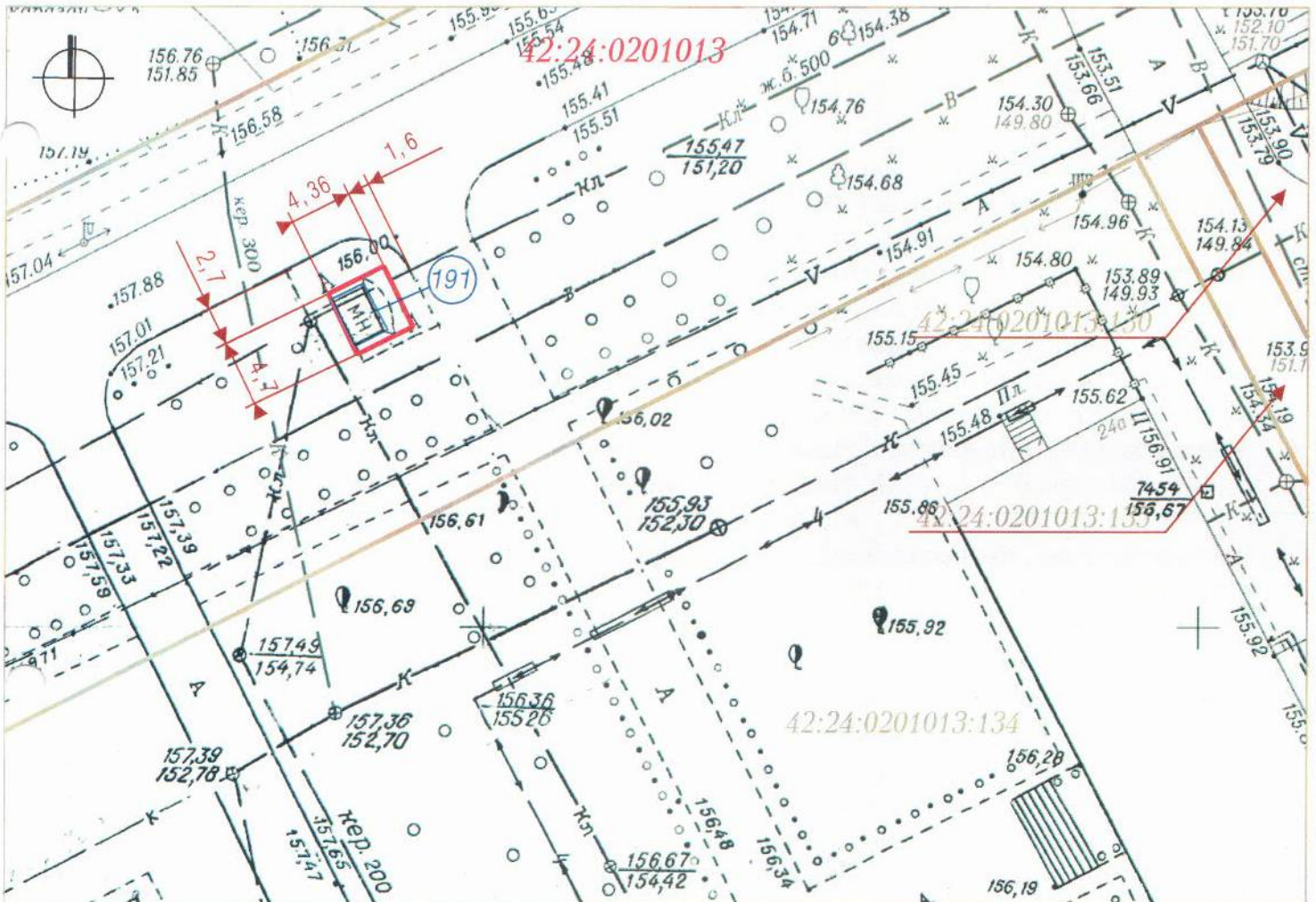







- 191 Тип НТО - киоск
- Вид торговли - розничная
- Специализация торговли-продовольственный
- Площадь НТО- 9 кв. м.
- Площадь земельного участка - 20.5 кв. м
- Период размещения НТО - постоянный

ГРАФИЧЕСКОЕ ИЗОБРАЖЕНИЕ М 1:500 (СХЕМА РАЗМЕЩЕНИЯ НЕСТАЦИОНАРНОГО ТОРГОВОГО ОБЪЕКТА)



Система координат МСК-42

УСЛОВНЫЕ ОБОЗНАЧЕНИЯ

-  Нестационарный торговый объект
-  Граница земельного участка с адресным ориентиром: Кемеровская область, г. Кемерово, ул. Ворошилова, северо-восточнее дома №246
-  Кадастровые номера, границы земельных участков, сведения о которых содержатся в Едином государственном реестре недвижимости
- 42:24:0201013** Кадастровый номер кадастрового квартала
- 191** Порядковый номер строки текстового раздела схемы

Заявитель: \_\_\_\_\_ (подпись, расшифровка подписи)

М. П.