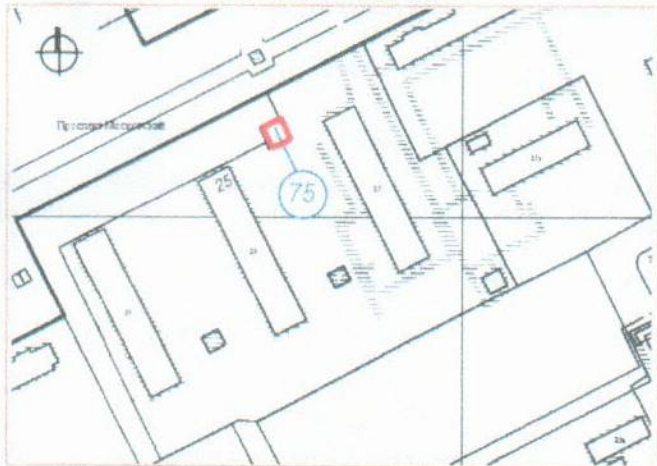


СИТУАЦИОННЫЙ ПЛАН



Тип НТО - павильон

Вид торговли - розничная

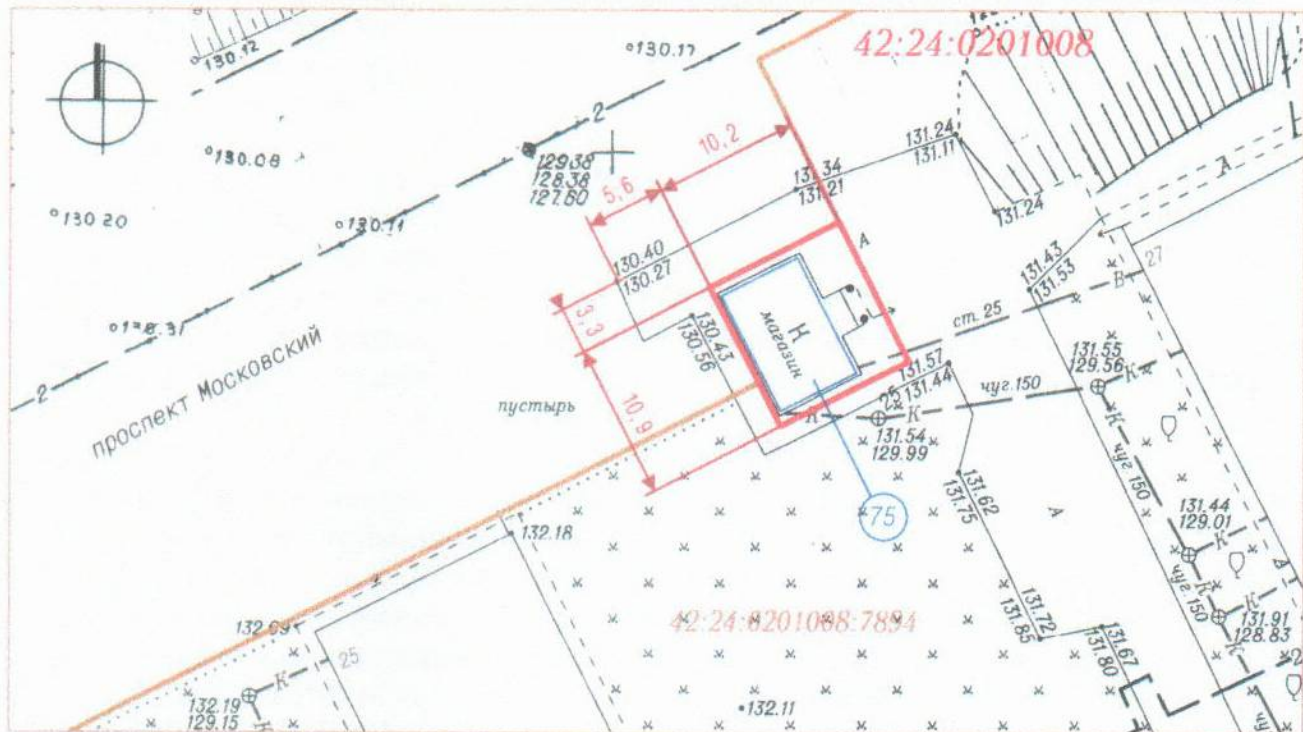
Специализация торговли - продовольственный

Площадь НТО- 54 кв. м.

Площадь земельного участка НТО - 111 кв. м

Период размещения НТО - постоянный


ГРАФИЧЕСКОЕ ИЗОБРАЖЕНИЕ М 1:500 (СХЕМА РАЗМЕЩЕНИЯ НЕСТАЦИОНАРНОГО ТОРГОВОГО ОБЪЕКТА)




Система координат МСК-42

УСЛОВНЫЕ ОБОЗНАЧЕНИЯ

 Нестационарный торговый объект (НТО)

 Граница земельного участка с адресным ориентиром:
Кемеровская область, г. Кемерово, просп. Московский, северо-восточнее дома №25

 7894 Кадастровые номера, границы земельных участков, сведения о которых
содержатся в Едином государственном реестре недвижимости

42:24:0201008 Кадастровый номер кадастрового квартала

 75 Порядковый номер строки текстового раздела схемы

Заявитель: _____

М. П.

(подпись, расшифровка подписи)