

Выписка из Единого государственного реестра недвижимости об основных характеристиках и зарегистрированных правах на объект недвижимости

**Сведения об основных характеристиках объекта недвижимости**

В Единый государственный реестр недвижимости внесены следующие сведения:

|                                     |   |                             |                                   |
|-------------------------------------|---|-----------------------------|-----------------------------------|
| <b>Земельный участок</b>            |   |                             |                                   |
| (вид объекта недвижимости)          |   |                             |                                   |
| Лист № <u>    </u> Раздела <u>1</u> | Всего листов раздела <u>1</u> : <u>    </u> | Всего разделов: <u>    </u> | Всего листов выписки: <u>    </u> |
| <b>28.09.2018</b>                   |   |                             |                                   |
| Кадастровый номер:                  |   | <b>42:06:0000000:573</b>    |                                   |

|   |   |
|---|---|
| Номер кадастрового квартала:  | 42:06:0000000   |
| Дата присвоения кадастрового номера:  | 01.04.2007  |
| Ранее присвоенный государственный учетный номер:                                      | данные отсутствуют  |
| Адрес:  | установлено относительно ориентира, расположенного в границах участка.<br>Почтовый адрес ориентира: обл. Кемеровская, р-н Ленинск-Кузнецкий, в границах ТОО "Демьяновское" (участок фонда перераспределения)  |
| Площадь:  | 1168977 +/- 9460.43 кв. м   |
| Кадастровая стоимость, руб.:  | 2038812.79  |
| Кадастровые номера расположенных в пределах земельного участка объектов недвижимости: | данные отсутствуют  |
| Категория земель:   | Земли сельскохозяйственного назначения  |
| Виды разрешенного использования:  | Для сельскохозяйственного производства  |
| Статус записи об объекте недвижимости:  | Сведения об объекте недвижимости имеют статус "актуальные, ранее учтенные"  |
| Особые отметки:   | Граница земельного участка состоит из 4 контуров. Номер регистрации кадастрового инженера в государственном реестре лиц: 36506 Номер договора на выполнение кадастровых работ: 4-6-05/1264 Дата заключения договора на выполнение кадастровых работ: 23.05.2017 |
| Получатель выписки:   | Кемеровская область   |

|                                 |           |                     |
|---------------------------------|-----------|---------------------|
| ГЛАВНЫЙ СПЕЦИАЛИСТ-ЭКСПЕРТ      |           | Палехина Т. Г.      |
| (полное наименование должности) | (подпись) | (инициалы, фамилия) |

М.П.

Выписка из Единого государственного реестра недвижимости об основных характеристиках и зарегистрированных правах на объект недвижимости  
**Сведения о зарегистрированных правах на объект недвижимости**

|   |   |                             |                                   |
|---|---|-----------------------------|-----------------------------------|
| <b>Земельный участок</b>                  |   |                             |                                   |
| <small>(вид объекта недвижимости)</small> |   |                             |                                   |
| Лист № <u>    </u> Раздела <u>2</u>       | Всего листов раздела <u>2</u> : <u>    </u> | Всего разделов: <u>    </u> | Всего листов выписки: <u>    </u> |
| <b>28.09.2018</b>                         |   |                             |                                   |
| Кадастровый номер:                        |   | <b>42:06:0000000:573</b>    |                                   |

|  |  |
|--|--|
| 1. Правообладатель (правообладатели):  | 1.1. Кемеровская область   |
| 2. Вид, номер и дата государственной регистрации права:  | 2.1. Собственность, № 42-42-03/025/2007-451 от 07.11.2007  |
| 3. Документы-основания:  | 3.1. Решение комитета по управлению государственным имуществом Кемеровской области от 11.07.2007 года № 4-2/959. |
| 4. Ограничение прав и обременение объекта недвижимости:  | не зарегистрировано  |
| 5. Сведения о наличии решения об изъятии объекта недвижимости для государственных и муниципальных нужд:                      | данные отсутствуют   |
| 6. Сведения об осуществлении государственной регистрации прав без необходимого в силу закона согласия третьего лица, органа: | данные отсутствуют   |

|  |                          |                                    |
|--|--------------------------|------------------------------------|
| ГЛАВНЫЙ СПЕЦИАЛИСТ-ЭКСПЕРТ                     |                          | Палехина Т. Г.                     |
| <small>(полное наименование должности)</small> | <small>(подпись)</small> | <small>(инициалы, фамилия)</small> |

М.П.

Выписка из Единого государственного реестра недвижимости об основных характеристиках и зарегистрированных правах на объект недвижимости

## Описание местоположения земельного участка

Земельный участок

(вид объекта недвижимости)

Лист № \_\_\_\_ Раздела 3Всего листов раздела 3: \_\_\_\_

Всего разделов: \_\_\_\_

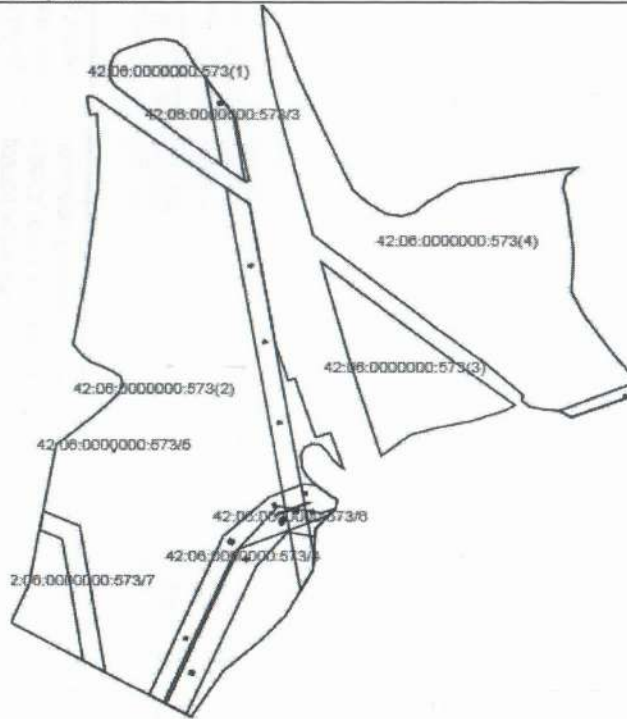
Всего листов выписки: \_\_\_\_

28.09.2018

Кадастровый номер:

42:06:0000000:573

План (чертеж, схема) земельного участка:



Масштаб 1:

Условные обозначения:

ГЛАВНЫЙ СПЕЦИАЛИСТ-ЭКСПЕРТ

(полное наименование должности)

(подпись)

Палехина Т. Г.

(инициалы, фамилия)

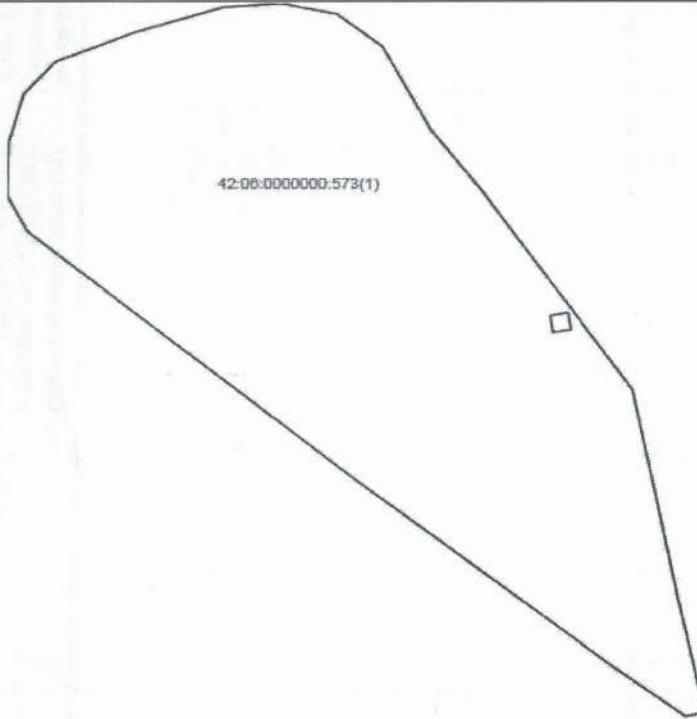
М.П.



Выписка из Единого государственного реестра недвижимости об основных характеристиках и зарегистрированных правах на объект недвижимости  
**Описание местоположения земельного участка**

|                                     |   |                             |                                   |
|-------------------------------------|---|-----------------------------|-----------------------------------|
| <b>Земельный участок</b>            |   |                             |                                   |
| (вид объекта недвижимости)          |   |                             |                                   |
| Лист № <u>    </u> Раздела <u>3</u> | Всего листов раздела <u>3</u> : <u>    </u> | Всего разделов: <u>    </u> | Всего листов выписки: <u>    </u> |
| <b>28.09.2018</b>                   |   |                             |                                   |
| Кадастровый номер:                  |   | <b>42:06:0000000:573</b>    |                                   |

План (чертеж, схема) земельного участка:



Масштаб 1:                           Условные обозначения:                     

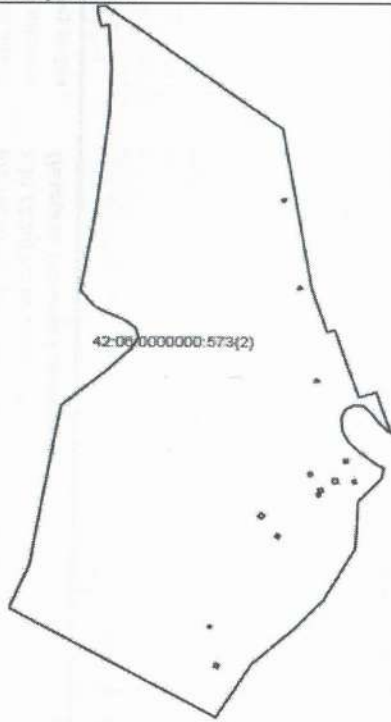
|                                   |           |                       |
|-----------------------------------|-----------|-----------------------|
| <b>ГЛАВНЫЙ СПЕЦИАЛИСТ-ЭКСПЕРТ</b> |           | <b>Палехина Т. Г.</b> |
| (полное наименование должности)   | (подпись) | (инициалы, фамилия)   |

М.П.

Выписка из Единого государственного реестра недвижимости об основных характеристиках и зарегистрированных правах на объект недвижимости  
**Описание местоположения земельного участка**

|                                     |   |                             |                                   |
|-------------------------------------|---|-----------------------------|-----------------------------------|
| <b>Земельный участок</b>            |   |                             |                                   |
| (вид объекта недвижимости)          |   |                             |                                   |
| Лист № <u>    </u> Раздела <u>3</u> | Всего листов раздела <u>3</u> : <u>    </u> | Всего разделов: <u>    </u> | Всего листов выписки: <u>    </u> |
| 28.09.2018                          |   |                             |                                   |
| Кадастровый номер:                  |   | 42:06:0000000:573           |                                   |

План (чертеж, схема) земельного участка:



Масштаб 1:                           Условные обозначения:                     

|  |           |                                       |
|--|-----------|---------------------------------------|
| <b>ГЛАВНЫЙ СПЕЦИАЛИСТ-ЭКСПЕРТ</b><br>(полное наименование должности) | (подпись) | Палехина Т. Г.<br>(инициалы, фамилия) |
|--|-----------|---------------------------------------|

М.П.

Выписка из Единого государственного реестра недвижимости об основных характеристиках и зарегистрированных правах на объект недвижимости

## Описание местоположения земельного участка

## Земельный участок

(вид объекта недвижимости)

Лист № \_\_\_\_ Раздела 3Всего листов раздела 3: \_\_\_\_

Всего разделов: \_\_\_\_

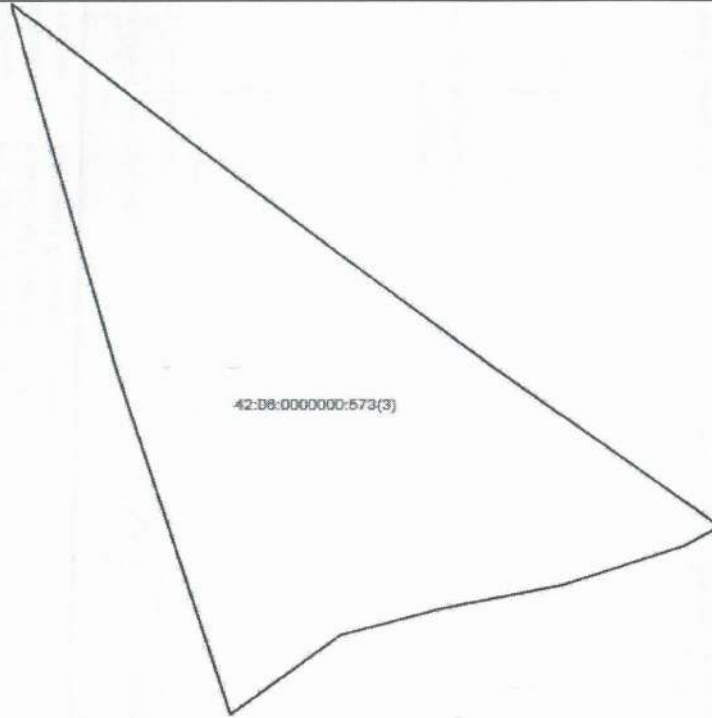
Всего листов выписки: \_\_\_\_

28.09.2018

Кадастровый номер:

42:06:0000000:573

План (чертеж, схема) земельного участка:



Масштаб 1:

Условные обозначения:

ГЛАВНЫЙ СПЕЦИАЛИСТ-ЭКСПЕРТ

(полное наименование должности)

(подпись)

Палехина Т. Г.

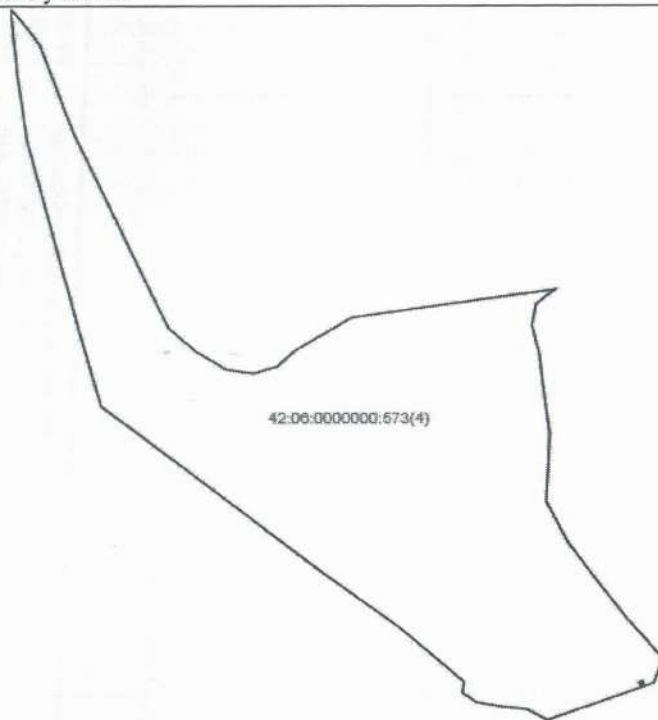
(инициалы, фамилия)

М.П.

Выписка из Единого государственного реестра недвижимости об основных характеристиках и зарегистрированных правах на объект недвижимости  
**Описание местоположения земельного участка**

|                            |                  |                                       |                       |
|----------------------------|------------------|---------------------------------------|-----------------------|
| <b>Земельный участок</b>   |                  |                                       |                       |
| (вид объекта недвижимости) |                  |                                       |                       |
| Лист № _____               | Раздела <u>3</u> | Всего листов раздела <u>3</u> : _____ | Всего разделов: _____ |
| 28.09.2018                 |                  | Всего листов выписки: _____           |                       |
| Кадастровый номер:         |                  | 42:06:0000000:573                     |                       |

План (чертеж, схема) земельного участка:



Масштаб 1: \_\_\_\_\_ Условные обозначения: \_\_\_\_\_

|                                 |           |                     |
|---------------------------------|-----------|---------------------|
| ГЛАВНЫЙ СПЕЦИАЛИСТ-ЭКСПЕРТ      |           | Палехина Т. Г.      |
| (полное наименование должности) | (подпись) | (инициалы, фамилия) |

М.П.