

Сведения о характеристиках объекта недвижимости

На основании запроса от 26.08.2024, поступившего на рассмотрение 26.08.2024, сообщаем, что согласно записям Единого государственного реестра недвижимости:

Лист 1			
Земельный участок вид объекта недвижимости			
Лист № 1 раздела 1	Всего листов раздела 1: 8	Всего разделов: 5	Всего листов выписки: 16
26.08.2024; № КУВН-001/2024-214968036	42:24-0101015-5948		
Кадастровый номер:	42:24-0101015		
Номер кадастрового квартала:	24.06.2024		
Дата присвоения кадастрового номера:			
Ранее присвоенный государственный учетный номер:	данные отсутствуют		
Местоположение:	Российская Федерация, Кемеровская область - Кузбасс, Кемеровский городской округ, город Кемерово, улица Красноармейская, координаты здания 1В		
Площадь:	1409 кв. м		
Кадастровая стоимость, руб.:	1120493,16		
Кадастровые номера расположенных в пределах земельного участка объектов недвижимости:	данные отсутствуют		
Кадастровые номера объектов недвижимости, из которых образован объект недвижимости:	данные отсутствуют		
Кадастровые номера образованных объектов недвижимости:	данные отсутствуют		
Категория земель:	земли населенных пунктов		
Виды разрешенного использования:	склад, деловое управление		
Сведения о кадастровом инженере:	Липанова Татьяна Мухтаровна, СНИЛС 06501744540, договор на выполнение кадастровых работ от 06.05.2024 № 120451, дата завершения кадастровых работ: 15.05.2024		
Сведения о лесах, водных объектах и об иных природных объектах, расположенных в пределах земельного участка:	данные отсутствуют		



полное наименование должности: _____ инципиалы, фамилия: _____

Земельный участок вид объекта недвижимости			
Лист № 2 раздела 1	Всего листов раздела 1: 8	Всего разделов: 5	Всего листов выписки: 16
26.08.2024; № КУВН-001/2024-214968036	42:24-0101015-5948		
Кадастровый номер:			
Сведения о том, что земельный участок полностью расположен в границах зоны с особыми условиями использования территории, территории объекта культурного наследия, публичного сервитута:	Земельный участок полностью расположен в границах зоны с реестровым номером 42.00-6.1246 от 08.12.2020, ограничение использования земельного участка в пределах зоны: 1) Запрещается размещать объекты, способствующие привлечению и массовому скоплению птиц - зерноовощевые фермы, скотобойни; - подсобные хозяйства (свиноварни, коровники, птицеводческие фермы, рыбные пруды); - места концентрированных выбросов пылевых отходов, свалки пылевых отходов; - отстойно-гидролизные; мусороагрегатные и мусороперерабатывающие заводы, объекты сортировки мусора; 2) Запрещается осуществлять деятельность, способствующую привлечению и массовому скоплению птиц - вспашка и перепахивание сельскохозяйственных полей с зерновыми культурами в дневное время; - выпас скота, - вид/наименование: Шестая подзона приаэродромной территории аэродрома Кемерово, тип: Охранная зона транспорта, решения: 1. дата решения: 25.09.2020, номер решения: №1220-II, наименование ОГВ/ОМСУ: Министерство транспорта РФ 2. дата решения: 19.12.2023, номер решения: 1162-II, наименование ОГВ/ОМСУ: Федеральное агентство воздушного транспорта (РОСАВИАЦИЯ) Земельный участок полностью расположен в границах зоны с реестровым номером 42.00-6.1967 от 21.02.2024, ограничение использования земельного участка в пределах зоны: Ограничения устанавливаются в соответствии с п.3 ст. 47 Воздушного кодекса Российской Федерации от 19.03.1997 №60-ФЗ, вид/наименование: Приаэродромная территория аэродрома Кемерово, тип: Охранная зона транспорта, дата решения: 01.11.2023, номер решения: 982-II, наименование ОГВ/ОМСУ: Федеральное агентство воздушного транспорта (РОСАВИАЦИЯ) Земельный участок полностью расположен в границах зоны с реестровым номером 42.00-6.1223 от 08.12.2020, ограничение использования земельного участка в пределах зоны: 1) Ограничения определяются в зависимости от местоположения объекта/сооружения/строения; 2) Высота зданий/объектов/сооружений/строений не должна превышать максимальную абсолютную отметку верха в радиопередаточные средства (объекты), работающие в диапазоне частот 0,15 МГц -1,75 МГц; 331,4 МГц; 989 МГц; 1030 МГц; 1215 МГц; 1278 МГц; 1052 МГц; 1075 МГц; 1080 МГц; 1090 МГц; 1183 МГц; 1215 МГц; 124,0 МГц; 125,5 МГц; 128,5 МГц; 129,3 МГц; 109,1 МГц; 134,5 МГц; 111,4 МГц; 113,35 МГц; 2,43 МГц; 3,27 МГц; 6,27 МГц; СН 20625; СН 21036; СН 22269; 4) В случае превышения максимальной абсолютной отметки верха, размещение новых и реконструкция существующих объектов/сооружений/строений допускается при наличии документов, подтверждающих отсутствие их влияния на безопасность полетов и на работу средств радиотехнического обеспечения полетов и авиационной электросвязи, вид/наименование: Четвертая подзона приаэродромной территории аэродрома Кемерово, часть 9 (сектор 12), тип: Охранная зона транспорта, решения: 1. дата решения: 25.09.2020, номер решения:		



полное наименование должности: _____ инципиалы, фамилия: _____

Земельный участок вид объекта недвижимости			
Лист № 3 раздела 1	Всего листов раздела 1: 8	Всего разделов: 5	Всего листов выписки: 16
26.08.2024; № КУВН-001/2024-214968036	42:24-0101015-5948		
Кадастровый номер:			
Сведения о том, что земельный участок полностью расположен в границах зоны с особыми условиями использования территории, территории объекта культурного наследия, публичного сервитута:	№1220-II, наименование ОГВ/ОМСУ: Министерство транспорта РФ 2. дата решения: 19.12.2023, номер решения: 1162-II, наименование ОГВ/ОМСУ: Федеральное агентство воздушного транспорта (РОСАВИАЦИЯ) Земельный участок полностью расположен в границах зоны с реестровым номером 42.00-6.1246 от 08.12.2020, ограничение использования земельного участка в пределах зоны: 1) Запрещается размещать, проектировать, реконструировать опасные производственные объекты, определенные Федеральным законом «О промышленной безопасности опасных производственных объектов», функционирование которых может повлиять на безопасность полетов воздушных судов, а именно опасные производственные объекты I, II, III, IV класса - предприятия и их цеха, участки, площадки: а, на которых получают, используют, перерабатываются, образуются, хранятся, транспортируются, уничтожаются опасные вещества следующих видов: - воспламеняющиеся вещества; - окисляющие вещества; - горючие вещества; - взрывчатые вещества; - токсичные вещества; - высокотоксичные вещества; - вещества, представляющие опасность для окружающей среды; в. использовать оборудование, работающее под избыточным давлением более 0,07 мегапаскала - пара, газа (в газообразном, сжатом состоянии); - воды при температуре нагрева более 115 градусов Цельсия; - иных жидкостей при температуре, превышающей температуру их кипения при избыточном давлении 0,07 мегапаскала; с, используются стационарно установленные грузоподъемные механизмы (за исключением лифтов, подъемных платформ для инвалидов), эскалаторы в метрополитанах, канатные дороги, фуникулеры; д. получают, транспортируются, используются расплавы черных и цветных металлов, сплавы на основе этих расплавов с применением оборудования, рассчитанного на максимальное количество расплава 500 килограммов и более; е. ведутся горные работы (за исключением добычи общераспространенных полезных ископаемых и разработки россыпных месторождений полезных ископаемых, осуществляемых открытым способом (без применения взрывных работ), работы по обогащению полезных ископаемых; ф. осуществляется хранение или переработка растительного сырья, в процессе которых образуются взрывоопасные пылевоздушные смеси, способные самовозгораться, возгораться от источника зажигания и самостоятельно гореть после его удаления, а также осуществляется хранение зерна, продуктов его переработки и комбикормового сырья, склонных к самосогреванию и самовозгоранию; 3) Зоны поражения от опасных производственных объектов в случаях происшествия технологического характера не должны пересекать границы сектора подзона №3 приаэродромной территории; 3) Ограничения распространяются на новые и реконструируемые опасные производственные объекты, вид/наименование: Пятая подзона приаэродромной территории аэродрома Кемерово, тип: Охранная зона транспорта, решения: 1. дата решения: 25.09.2020, номер решения: №1220-II, наименование ОГВ/ОМСУ: Министерство транспорта РФ 2. дата решения: 19.12.2023,		



полное наименование должности: _____ инципиалы, фамилия: _____

Земельный участок вид объекта недвижимости			
Лист № 4 раздела 1	Всего листов раздела 1: 8	Всего разделов: 5	Всего листов выписки: 16
26.08.2024; № КУВН-001/2024-214968036	42:24-0101015-5948		
Кадастровый номер:			
Сведения о том, что земельный участок полностью расположен в границах зоны с особыми условиями использования территории, территории объекта культурного наследия, публичного сервитута:	номер решения: 1162-II, наименование ОГВ/ОМСУ: Федеральное агентство воздушного транспорта (РОСАВИАЦИЯ) Земельный участок полностью расположен в границах зоны с реестровым номером 42.00-6.1970 от 22.02.2024, ограничение использования земельного участка в пределах зоны: В соответствии с ч.3 п.3 ст.47 Воздушного кодекса Российской Федерации от 19.03.1997 №60-ФЗ запрещается размещать объекты, высота которых превышает ограничения, установленные уполномоченным Правительством Российской Федерации федеральным органом исполнительной власти при установлении соответствующей приаэродромной территории. Строительство и реконструкция зданий, сооружений в зависимости от местоположения в соответствии с требованиями ФАП-262 с учетом абсолютных высот ограничения объектов в Балтийской системе высот 1977 года, вид/наименование: Приаэродромная территория аэродрома Кемерово. Третья подзона, тип: Охранная зона транспорта, дата решения: 01.11.2023, номер решения: 982-II, наименование ОГВ/ОМСУ: Федеральное агентство воздушного транспорта (РОСАВИАЦИЯ) Земельный участок полностью расположен в границах зоны с реестровым номером 42.00-6.1971 от 26.02.2024, ограничение использования земельного участка в пределах зоны: В соответствии с ч.4 п.3 ст.47 Воздушного кодекса Российской Федерации от 19.03.1997 №60-ФЗ запрещается размещать объекты, создающие помехи в работе наземных объектов средств и систем обслуживания воздушного движения, навигации, посадки и связи, предназначенных для организации воздушного движения и расположенных вне первой подзоны. В пределах четвертой подзоны запрещается без согласования с оператором аэродрома размещение объектов, превышающих высотные ограничения в границах установленных секторов, вид/наименование: Приаэродромная территория аэродрома Кемерово. Четвертая подзона, тип: Охранная зона транспорта, дата решения: 01.11.2023, номер решения: 982-II, наименование ОГВ/ОМСУ: Федеральное агентство воздушного транспорта (РОСАВИАЦИЯ) Земельный участок полностью расположен в границах зоны с реестровым номером 42.24-6.822 от 07.06.2021, ограничение использования земельного участка в пределах зоны: Ограничения установлены, на включение в границы СЗЗ земельные участки, в соответствии с п.5 Постановления Правительства РФ от 03.03.2018 №222 «Об утверждении Правил установления санитарно-защитных зон и использования земельных участков, расположенных в границах санитарно-защитных зон», вид/наименование: санитарно-защитная зона реконструируемого объекта ООО «Химпром», по адресу: Кемеровская область, г. Кемерово, ул. 1-я Стахановская, тип: Санитарно-защитная зона предприятий, сооружений и иных объектов, дата решения: 02.06.2021, номер решения: 6/л Земельный участок полностью расположен в границах зоны с реестровым номером 42.00-6.1973 от 26.02.2024, ограничение использования земельного участка в пределах зоны: В		




полное наименование должности: _____ инципиалы, фамилия: _____

Земельный участок вид объекта недвижимости			
Лист № 5 раздела 1	Всего листов раздела 1: 8	Всего разделов: 5	Всего листов выписки: 16
26.08.2024г. № КУВИ-001/2024-214968036			
Кадастровый номер:		42:24:0101015:5948	
Сведения о том, что земельный участок полностью расположен в границах зоны с особыми условиями использования территории, территории объекта культурного наследия, публичного сервитута:		соответствии с ч.6 п.3 ст.47 Воздушного кодекса Российской Федерации от 19.03.1997 №60-ФЗ запрещается размещать объекты, способствующие привлечению и массовому скоплению птиц. Допускается размещать в границах шестой подзоны объекты по обращению с твердыми, коммунальными отходами, пищевыми и биологическими отходами в случае наличия результатов орнитологического исследования на предмет отсутствия факторов, способствующих привлечению и массовому скоплению птиц и (или) достояности мер защиты указанных объектов от привлечения и массового скопления птиц, проведенного в соответствии с пунктом (4) Положения, вид/наименование: Природоохранная территория аэропорта Кемерово. Шестая подзона, тип: Охранная зона транспорта, дата решения: 01.11.2023, номер решения: 982-П, наименование ОГВ/ОМСУ: Федеральное агентство воздушного транспорта (РОСАВИАЦИЯ) Земельный участок полностью расположен в границах зоны с реестровым номером 42:00-6-1200 от 30.11.2020, ограничение использования земельного участка в пределах зоны: 1) Высота объектов не должна превышать допустимую максимальную абсолютную отметку Н+416,13 м в Балтийской системе высот 1977 г.; 2) Ограничения распространяются на новые и реконструируемые объекты/сооружения, вид/наименование: Третья подзона природоохранной территории аэродрома Кемерово, часть 1 (сектор 1), тип: Охранная зона транспорта, решения: 1. дата решения: 25.09.2020, номер решения: №1220-П, наименование ОГВ/ОМСУ: Министерство транспорта РФ; 2. дата решения: 19.12.2023, номер решения: 1162-П, наименование ОГВ/ОМСУ: Министерство транспорта РФ Земельный участок полностью расположен в границах зоны с реестровым номером 42:00-6-1972 от 26.02.2024, ограничение использования земельного участка в пределах зоны: В соответствии с ч.5 п.3 ст.47 Воздушного кодекса Российской Федерации от 19.03.1997 №60-ФЗ запрещается размещать опасные производственные объекты, функционирование которых может повлечь за собой аварию гражданской авиации Кемерово допускается эксплуатация, реконструкция, капитальный ремонт, техническое перевооружение, консервация (далее - размещение) опасных производственных объектов при их соответствии установленным ограничениям. Максимальные радиусы зон поражения при происшествии техногенного характера на опасных производственных объектах, находящихся в первой подзоне природоохранной территории, в которых размещение таких объектов возможно, не должны достигать: по вертикали - высоты пролета воздушных судов (высота полета и ограничения препятствий в третьей подзоне природоохранной территории); по горизонтали - внешних границ первой и второй подзон природоохранной территории аэродрома гражданской авиации Кемерово. При невозможности соблюдения ограничений, размещение опасных производственных объектов должно выполняться на основании специальных технических условий,	



полное наименование должности	инициалы, фамилия
-------------------------------	-------------------

Земельный участок вид объекта недвижимости			
Лист № 6 раздела 1	Всего листов раздела 1: 8	Всего разделов: 5	Всего листов выписки: 16
26.08.2024г. № КУВИ-001/2024-214968036			
Кадастровый номер:		42:24:0101015:5948	
Сведения о том, что земельный участок полностью расположен в границах зоны с особыми условиями использования территории, территории объекта культурного наследия, публичного сервитута:		разработанных для конкретного объекта капитального строительства, в соответствии с положениями приказа Министров России от 30 ноября 2020 г. № 734-пр «Об утверждении Порядка разработки и согласования специальных технических условий для разработки проектной документации на объект капитального строительства» (зарегистрирован Минюстом России 18 декабря 2020 г., регистрационный № 61581) с изменениями, внесенными приказом Министров России от 22 октября 2021 г. № 774-пр (зарегистрирован Минюстом России 29 ноября 2021 г., регистрационный № 66058), и (или) обоснования безопасности опасного производственного объекта, разработанного на основании Федерального закона № 116-ФЗ, вид/наименование: Природоохранная территория аэропорта Кемерово. Пятая подзона, тип: Охранная зона транспорта, дата решения: 01.11.2023, номер решения: 982-П, наименование ОГВ/ОМСУ: Федеральное агентство воздушного транспорта (РОСАВИАЦИЯ)	
Сведения о том, что земельный участок расположен в границах особой экономической зоны, территории опережающего развития, зоны территориального развития в Российской Федерации, игорной зоны:		данные отсутствуют	
Сведения о том, что земельный участок расположен в границах особо охраняемой природной территории, Байкальской природной территории и ее экологических зон, лесопарком земельного повое, охотничьего угодья, лесничества:		данные отсутствуют	
Сведения о расположении земельного участка и (или) расположенного на нем объекта недвижимости в границах территории, в отношении которой принято решение о резервировании земель для государственных или муниципальных нужд:		данные отсутствуют	
Сведения о результатах проведения государственного земельного надзора:		данные отсутствуют	
Сведения о расположении земельного участка в границах территории, в отношении которой утвержд проект межгосударственной границы:		данные отсутствуют	
Условный номер земельного участка:		данные отсутствуют	




полное наименование должности	инициалы, фамилия
-------------------------------	-------------------

Земельный участок вид объекта недвижимости			
Лист № 7 раздела 1	Всего листов раздела 1: 8	Всего разделов: 5	Всего листов выписки: 16
26.08.2024г. № КУВИ-001/2024-214968036			
Кадастровый номер:		42:24:0101015:5948	
Сведения о принятии акта и (или) заключения договора, предусматривающих предоставление в соответствии с земельным законодательством исполнительным органом государственной власти или органом местного самоуправления, находящегося в государственной или муниципальной собственности земельного участка для строительства нежилого дома социального использования или нежилого дома коммерческого использования:		данные отсутствуют	
Сведения о том, что земельный участок или земельные участки образованы на основании решения об изъятии земельного участка и (или) расположенного на нем объекта недвижимости для государственных или муниципальных нужд:		данные отсутствуют	
Сведения о том, что земельный участок образован из земель или земельного участка, государственная собственность на которые не разграничена:		данные отсутствуют	
Сведения о наличии земельного спора о местоположении границ земельных участков:		данные отсутствуют	
Статус земли об объекте недвижимости:		Сведения об объекте недвижимости имеют статус "актуальные"	
Особые отметки:		Сведения об ограничениях права на объект недвижимости, обременениях данного объекта, не зарегистрированных в реестре прав, ограничений прав и обременений недвижимого имущества: вид ограничения (обременения): ограничения прав на земельный участок, предусмотренные статьей 56 Земельного кодекса Российской Федерации; срок действия: с 11.06.2024; реквизиты документа-основания: приказ "Об установлении природоохранной территории аэродрома Кемерово " от 25.09.2020 № №1220-П выдан: Министерство транспорта РФ ; приказ "Об установлении природоохранной территории аэродрома Кемерово " от 25.09.2020 № №1220-П выдан: Министерство транспорта РФ ; вид ограничения (обременения): ограничения прав на земельный участок, предусмотренные статьей 56 Земельного кодекса Российской Федерации; срок действия: с 11.06.2024; реквизиты документа-основания: приказ Об установлении природоохранной территории аэродрома гражданской авиации Кемерово от 01.11.2023 № 982-П выдан: Федеральное агентство воздушного транспорта (РОСАВИАЦИЯ) ; вид ограничения (обременения): ограничения прав на земельный участок, предусмотренные статьей 56 Земельного кодекса Российской Федерации; срок действия: с 11.06.2024; реквизиты документа-основания: приказ Об установлении природоохранной территории аэродрома гражданской авиации Кемерово от 01.11.2023 № 982-П выдан: Федеральное агентство воздушного транспорта (РОСАВИАЦИЯ) ; вид ограничения (обременения): ограничения прав на земельный участок, предусмотренные статьей 56 Земельного кодекса Российской Федерации; срок действия: с 11.06.2024; реквизиты документа-основания: пакет документов в электронном виде от 02.06.2021 № б/н, вид ограничения (обременения): ограничения прав на земельный участок, предусмотренные статьей 56 Земельного кодекса Российской Федерации; срок действия: с 11.06.2024; реквизиты документа-основания: приказ Об установлении природоохранной территории аэродрома гражданской авиации Кемерово от 01.11.2023 № 982-П выдан: Федеральное агентство воздушного транспорта (РОСАВИАЦИЯ) ; вид ограничения (обременения): ограничения прав на земельный участок, предусмотренные статьей 56 Земельного кодекса Российской Федерации; срок действия: с 11.06.2024; реквизиты документа-основания: приказ Об установлении природоохранной территории аэродрома гражданской авиации Кемерово от 01.11.2023 № 982-П выдан: Федеральное агентство воздушного транспорта (РОСАВИАЦИЯ) ; вид ограничения (обременения): ограничения прав на земельный участок, предусмотренные статьей 56 Земельного кодекса Российской Федерации; срок действия: с 11.06.2024; реквизиты документа-основания: приказ "Об установлении природоохранной территории аэродрома Кемерово " от 25.09.2020 № №1220-П выдан: Министерство транспорта РФ ; вид ограничения (обременения): ограничения прав на земельный участок, предусмотренные статьей 56 Земельного кодекса Российской Федерации; срок действия: с 11.06.2024; реквизиты документа-основания: приказ Об установлении природоохранной территории аэродрома гражданской авиации Кемерово от 01.11.2023 № 982-П выдан: Федеральное агентство воздушного транспорта (РОСАВИАЦИЯ) ; Сведения, необходимые для заполнения раздела: 2 - Сведения о зарегистрированных правах; 4 - Сведения о частях земельного участка, отсутствуют	



полное наименование должности	инициалы, фамилия
-------------------------------	-------------------

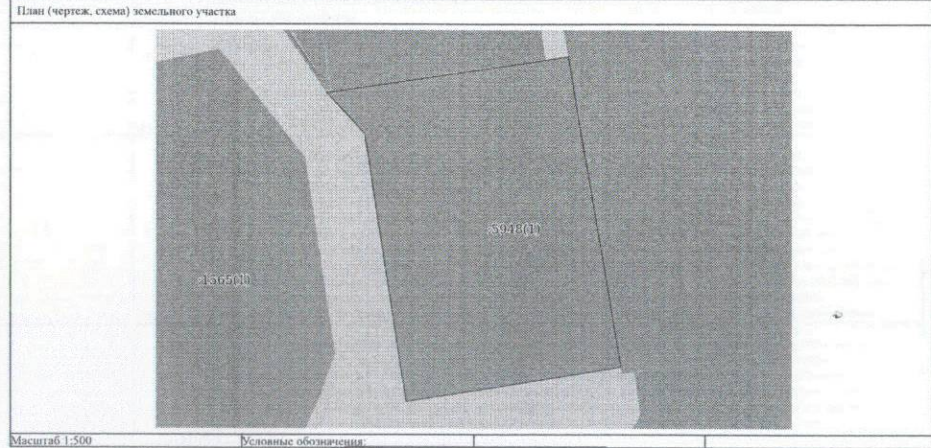
Земельный участок вид объекта недвижимости			
Лист № 8 раздела 1	Всего листов раздела 1: 8	Всего разделов: 5	Всего листов выписки: 16
26.08.2024г. № КУВИ-001/2024-214968036			
Кадастровый номер:		42:24:0101015:5948	
Сведения о том, что земельный участок полностью расположен в границах зоны с особыми условиями использования территории, территории объекта культурного наследия, публичного сервитута:		вид ограничения (обременения): ограничения прав на земельный участок, предусмотренные статьей 56 Земельного кодекса Российской Федерации; срок действия: с 11.06.2024; реквизиты документа-основания: приказ "Об установлении природоохранной территории аэродрома Кемерово " от 25.09.2020 № №1220-П выдан: Министерство транспорта РФ ; вид ограничения (обременения): ограничения прав на земельный участок, предусмотренные статьей 56 Земельного кодекса Российской Федерации; срок действия: с 11.06.2024; реквизиты документа-основания: приказ Об установлении природоохранной территории аэродрома гражданской авиации Кемерово от 01.11.2023 № 982-П выдан: Федеральное агентство воздушного транспорта (РОСАВИАЦИЯ) ; вид ограничения (обременения): ограничения прав на земельный участок, предусмотренные статьей 56 Земельного кодекса Российской Федерации; срок действия: с 11.06.2024; реквизиты документа-основания: пакет документов в электронном виде от 02.06.2021 № б/н, вид ограничения (обременения): ограничения прав на земельный участок, предусмотренные статьей 56 Земельного кодекса Российской Федерации; срок действия: с 11.06.2024; реквизиты документа-основания: приказ Об установлении природоохранной территории аэродрома гражданской авиации Кемерово от 01.11.2023 № 982-П выдан: Федеральное агентство воздушного транспорта (РОСАВИАЦИЯ) ; вид ограничения (обременения): ограничения прав на земельный участок, предусмотренные статьей 56 Земельного кодекса Российской Федерации; срок действия: с 11.06.2024; реквизиты документа-основания: приказ Об установлении природоохранной территории аэродрома гражданской авиации Кемерово от 01.11.2023 № 982-П выдан: Федеральное агентство воздушного транспорта (РОСАВИАЦИЯ) ; вид ограничения (обременения): ограничения прав на земельный участок, предусмотренные статьей 56 Земельного кодекса Российской Федерации; срок действия: с 11.06.2024; реквизиты документа-основания: приказ "Об установлении природоохранной территории аэродрома Кемерово " от 25.09.2020 № №1220-П выдан: Министерство транспорта РФ ; вид ограничения (обременения): ограничения прав на земельный участок, предусмотренные статьей 56 Земельного кодекса Российской Федерации; срок действия: с 11.06.2024; реквизиты документа-основания: приказ Об установлении природоохранной территории аэродрома гражданской авиации Кемерово от 01.11.2023 № 982-П выдан: Федеральное агентство воздушного транспорта (РОСАВИАЦИЯ) ; Сведения, необходимые для заполнения раздела: 2 - Сведения о зарегистрированных правах; 4 - Сведения о частях земельного участка, отсутствуют	
Получатель выписки:		Комитет по управлению государственным имуществом Кузбасса	



полное наименование должности	инициалы, фамилия
-------------------------------	-------------------

Выписка из Единого государственного реестра недвижимости об объекте недвижимости
Описание местоположения земельного участка

Земельный участок вид объекта недвижимости			
Лист № 1 раздела 3	Всего листов раздела 3: 1	Всего разделов: 5	Всего листов выписки: 16
26.08.2024г. № КУВН-001/2024-214968036		Кадастровый номер: 42:24-0101015-5948	



полное наименование должности	ДОКУМЕНТ ПОДПИСАН ЭЛЕКТРОННОЙ ПОДПИСЬЮ Сертификат: 0000010478153020358542358 Выдана: ФЕДЕРАЛЬНАЯ СЛУЖБА ГОСУДАРСТВЕННОГО РЕГИСТРАЦИИ, КАДАСТРА И КАРТОГРАФИИ Действителен с: 27.06.2023 по 19.09.2024	инициалы, фамилия
-------------------------------	--	-------------------

Выписка из Единого государственного реестра недвижимости об объекте недвижимости
Описание местоположения земельного участка

Земельный участок вид объекта недвижимости			
Лист № 1 раздела 3.2	Всего листов раздела 3.2: 1	Всего разделов: 5	Всего листов выписки: 16
26.08.2024г. № КУВН-001/2024-214968036		Кадастровый номер: 42:24-0101015-5948	

Сведения о характерных точках границы земельного участка				
Система координат МСК-42, зона 1				
Номер точки	Координаты, м		Описание закрепления на местности	Средняя квадратичная погрешность определения координат характерных точек границ земельного участка, м
	X	Y		
1	624091.33	1335127.64	Временный межевой знак	0.1
2	624095.94	1335158.18	Временный межевой знак	0.1
3	624096.47	1335161.41	-	0.1
4	624052.05	1335169.02	-	0.1
5	624047.11	1335138.18	-	0.1
6	624085.33	1335132.28	-	0.1
7	624091.22	1335126.83	Временный межевой знак	0.1
1	624091.33	1335127.64	Временный межевой знак	0.1

полное наименование должности	ДОКУМЕНТ ПОДПИСАН ЭЛЕКТРОННОЙ ПОДПИСЬЮ Сертификат: 0000010478153020358542358 Выдана: ФЕДЕРАЛЬНАЯ СЛУЖБА ГОСУДАРСТВЕННОГО РЕГИСТРАЦИИ, КАДАСТРА И КАРТОГРАФИИ Действителен с: 27.06.2023 по 19.09.2024	инициалы, фамилия
-------------------------------	--	-------------------

Выписка из Единого государственного реестра недвижимости об объекте недвижимости
Описание местоположения земельного участка

Земельный участок вид объекта недвижимости			
Лист № 1 раздела 3.1	Всего листов раздела 3.1: 1	Всего разделов: 5	Всего листов выписки: 16
26.08.2024г. № КУВН-001/2024-214968036		Кадастровый номер: 42:24-0101015-5948	

Описание местоположения границ земельного участка							
№ п/п	Номер точки начальной	Номер точки конечной	Дирекционный угол	Горизонтальное проложение, м	Описание закрепления на местности	Кадастровые номера смежных участков	Сведения об адресах правообладателей смежных земельных участков
1	2	3	4	5	6	7	8
1	1.1.1	1.1.2	81°25.0'	30.89	данные отсутствуют	42:24-0101015:814(1)	irina26.05@mail.ru
2	1.1.2	1.1.3	80°40.9'	3.27	данные отсутствуют	данные отсутствуют	данные отсутствуют
3	1.1.3	1.1.4	170°16.7'	45.07	данные отсутствуют	42:24-0101015:1508(1)	адрес отсутствует
4	1.1.4	1.1.5	260°54.0'	31.23	данные отсутствуют	данные отсутствуют	данные отсутствуют
5	1.1.5	1.1.6	351°13.5'	38.67	данные отсутствуют	данные отсутствуют	данные отсутствуют
6	1.1.6	1.1.7	317°13.3'	8.02	данные отсутствуют	данные отсутствуют	данные отсутствуют
7	1.1.7	1.1.1	82°16.0'	0.82	данные отсутствуют	42:24-0101015:814(1)	irina26.05@mail.ru

полное наименование должности	ДОКУМЕНТ ПОДПИСАН ЭЛЕКТРОННОЙ ПОДПИСЬЮ Сертификат: 0000010478153020358542358 Выдана: ФЕДЕРАЛЬНАЯ СЛУЖБА ГОСУДАРСТВЕННОГО РЕГИСТРАЦИИ, КАДАСТРА И КАРТОГРАФИИ Действителен с: 27.06.2023 по 19.09.2024	инициалы, фамилия
-------------------------------	--	-------------------


Выписка из Единого государственного реестра недвижимости об объекте недвижимости
Сведения о частях земельного участка

Земельный участок вид объекта недвижимости			
Лист № 1 раздела 4.1	Всего листов раздела 4.1: 5	Всего разделов: 5	Всего листов выписки: 16
26.08.2024г. № КУВН-001/2024-214968036		Кадастровый номер: 42:24-0101015-5948	

Учетный номер части	Площадь, м2	Содержание ограничения в использовании или ограничения права на объект недвижимости или обременения объекта недвижимости
1	2	3
1	Весь	вид ограничения (обременения): ограничения прав на земельный участок, предусмотренные статьей 56 Земельного кодекса Российской Федерации. Срок действия: не установлен; реквизиты документа-основания: приказ "Об установлении приаздромной территории аэродрома Кемерово" от 25.09.2020 № №1220-П выдан: Министерство транспорта РФ; приказ "Об установлении приаздромной территории аэродрома Кемерово" от 25.09.2020 № №1220-П выдан: Министерство транспорта РФ; Содержание ограничения (обременения): 1) Запрещается размещать объекты, способствующие привлечению и массовому скоплению птиц: - заводческие фермы, скотобойни; - подсобные хозяйства (свинарники, коровники, птицеводческие, зернофермы, рыбные пруды); - места концентрированных выбросов пищевых отходов, свалки пищевых отходов; - скотомогильники; - мусоросжигательные и мусореперерабатывающие заводы, объекты сортировки мусора; 2) Запрещается осуществлять деятельность, способствующую привлечению и массовому скоплению птиц: - вспашка и перепахивание сельскохозяйственных полей с зерновыми культурами в дневное время; - выпас скота.; Реестровый номер границы: 42:00-6.1246; Вид объекта реестра границ: Зона с особыми условиями использования территории; Вид зоны по документу: Шестая подзона приаздромной территории аэродрома Кемерово. Тип зоны: Охранная зона транспорта
1	Весь	вид ограничения (обременения): ограничения прав на земельный участок, предусмотренные статьей 56 Земельного кодекса Российской Федерации. Срок действия: не установлен; реквизиты документа-основания: приказ "Об установлении приаздромной территории аэродрома гражданской авиации Кемерово" от 01.11.2023 № 982-П выдан: Федеральное агентство воздушного транспорта (РОСАВИАЦИЯ); Содержание ограничения (обременения): Ограничения устанавливаются в соответствии с п.3 ст. 47 Воздушного кодекса Российской Федерации от 19.03.1997 №60-ФЗ.; Реестровый номер границы: 42:00-6.1967; Вид объекта реестра границ: Зона с особыми условиями использования территории; Вид зоны по документу: Приаздромная территория аэропорта Кемерово. Тип зоны: Охранная зона транспорта
1	Весь	вид ограничения (обременения): ограничения прав на земельный участок, предусмотренные статьей 56 Земельного кодекса Российской Федерации. Срок действия: не установлен; реквизиты документа-основания: приказ "Об установлении приаздромной территории аэродрома Кемерово" от 25.09.2020 № №1220-П выдан: Министерство транспорта РФ; Содержание ограничения (обременения): 1) Ограничения определяются в зависимости от местоположения объекта (сооружения/строения); 2) Высота объектов/сооружений/строений не должна превышать максимальную абсолютную отметку верха в диапазоне Н=310.00

полное наименование должности	ДОКУМЕНТ ПОДПИСАН ЭЛЕКТРОННОЙ ПОДПИСЬЮ Сертификат: 0000010478153020358542358 Выдана: ФЕДЕРАЛЬНАЯ СЛУЖБА ГОСУДАРСТВЕННОГО РЕГИСТРАЦИИ, КАДАСТРА И КАРТОГРАФИИ Действителен с: 27.06.2023 по 19.09.2024	инициалы, фамилия
-------------------------------	--	-------------------

Земельный участок вид объекта недвижимости			
Лист № 2 раздела 4.1	Всего листов раздела 4.1: 5	Всего разделов: 5	Всего листов выписки: 16
26.08.2024г. № КУВИ-001/2024-214968036			
Кадастровый номер:		42:24:0101015:5948	
		м-315.00 м в Балтийской системе высот 1977 г.; 3) Запрещается размещать иные радиопередающие средства (объекты), работающие в диапазоне частот 0,15 МГц-1,75 МГц; 331,4 МГц; 989 МГц; 1030 МГц; 1215 МГц-1278 МГц; 1052 МГц; 1075 МГц; 1080 МГц; 1090 МГц; 118,3 МГц; 121,5 МГц; 124,0 МГц; 125,5 МГц; 128,5 МГц; 129,3 МГц; 109,1 МГц; 134,5 МГц; 111,4 МГц; 113,35 МГц; 2,43 МГц; 3,27 МГц; 6,27 МГц; СН 20625; СН 21036; СН 22269; 4) В случае превышения максимальной абсолютной отметки верха, размещение новых и реконструкция существующих объектов/сооружений/строений допускается при наличии документов, подтверждающих отсутствие их влияния на безопасность полетов и на работу средств радиотехнического обеспечения полетов в авиационной электросвязи.; Реестровый номер границы: 42.00-6.1223; Вид объекта реестра границ: Зона с особыми условиями использования территории; Вид зоны по документу: Четвертая подзона приаэродромной территории аэродрома Кемерово, часть 9 (сектор 12); Тип зоны: Охранная зона транспорта	
Весь		вид ограничения (обременения): ограничения прав на земельный участок, предусмотренные статьей 56 Земельного кодекса Российской Федерации; Срок действия: не установлен; реквизиты документа-основания: приказ "Об установлении приаэродромной территории аэродрома Кемерово " от 25.09.2020 № №1220-П выдан: Министерство транспорта РФ ; Содержание ограничения (обременения): 1) Запрещается размещать, проектировать, реконструировать опасные производственные объекты, определенные Федеральным законом «О промышленной безопасности опасных производственных объектов», функционирующие которых может повлиять на безопасность полетов воздушных судов, а именно опасные производственные объекты I, II, III, IV класса – предриятия и их цеха, участки, площадки: а. на которых получают, используются, перерабатываются, образуются, хранятся, транспортируются, уничтожаются опасные вещества следующих видов: - воспламеняющиеся вещества; - окисляющие вещества; - горючие вещества; - взрывчатые вещества; - токсичные вещества; - высокотоксичные вещества; - вещества, представляющие опасность для окружающей среды; б. используется оборудование, работающее под избыточным давлением более 0,07 мегапаскаля; - пара, газа (в газообразном, сжиженном состоянии); - воды при температуре нагрева более 115 градусов Цельсия; - иных жидкостей при температуре, превышающей температуру их кипения при избыточном давлении 0,07 мегапаскаля; в. используются стационарно установленные грузоподъемные механизмы (за исключением лифтов, подъемных платформ для инвалидов), эскалаторы в метрополитенгах, канатные дороги, фуникулеры; д. получают, транспортируются, используются расплавы черных и цветных металлов, сплавы на основе этих расплавы с применением оборудования, рассчитанного на максимальное количество расплава 500 килограммов и более; в. ведутся горные работы (за исключением добычи общераспространенных полезных ископаемых и разработка россыпных месторождений полезных ископаемых, осуществляемых открытым способом без применения взрывных работ), работы по обогащению полезных ископаемых; г. осуществляется хранение или переработка растительного сырья, в процессе которых образуются взрывоопасные пылевоздушные смеси, способные самовозгораться, возгораться от источника зажигания и самостоятельно гореть после его удаления, а также осуществляется хранение зерна, продуктов его переработки и комбикормового сырья, склонных к самосогреванию и	



ПОЛНОЕ НАИМЕНОВАНИЕ ДОЛЖНОСТИ

ИНИЦИАЛЫ, ФАМИЛИЯ


Земельный участок вид объекта недвижимости			
Лист № 3 раздела 4.1	Всего листов раздела 4.1: 5	Всего разделов: 5	Всего листов выписки: 16
26.08.2024г. № КУВИ-001/2024-214968036			
Кадастровый номер:		42:24:0101015:5948	
		самовозгоранию. 2) Зоны поражения от опасных производственных объектов в случаях происшествия техногенного характера не должны пересекать границы секторов подзоны №3 приаэродромной территории; 3) Отношения распространяются на новые и реконструируемые опасные производственные объекты.; Реестровый номер границы: 42.00-6.1245; Вид объекта реестра границ: Зона с особыми условиями использования территории; Вид зоны по документу: Пятая подзона приаэродромной территории аэродрома Кемерово; Тип зоны: Охранная зона транспорта	
Весь		вид ограничения (обременения): ограничения прав на земельный участок, предусмотренные статьей 56 Земельного кодекса Российской Федерации; Срок действия: не установлен; реквизиты документа-основания: приказ Об установлении приаэродромной территории аэродрома гражданской авиации Кемерово от 01.11.2023 № 982-П выдан: Федеральное агентство воздушного транспорта (РОСАВИАЦИЯ) ; Содержание ограничения (обременения): В соответствии с ч.3 п.3 ст.47 Воздушного кодекса Российской Федерации от 19.03.1997 №66-ФЗ запрещается размещать объекты, высота которых превышает ограничения, установленные уполномоченным Правительством Российской Федерации федеральным органом исполнительной власти при установлении соответствующей приаэродромной территории. Строительство и реконструкция зданий, сооружений в границах третьей подзоны разрешается только после определения максимально допустимой высоты здания, сооружения в зависимости от местоположения в соответствии с требованиями ФАП-262 с учетом абсолютных высот ограничения объектов в Балтийской системе высот 1977 года.; Реестровый номер границы: 42.00-6.1970; Вид объекта реестра границ: Зона с особыми условиями использования территории; Вид зоны по документу: Приаэродромная территория аэропорта Кемерово. Третья подзона.; Тип зоны: Охранная зона транспорта	
Весь		вид ограничения (обременения): ограничения прав на земельный участок, предусмотренные статьей 56 Земельного кодекса Российской Федерации; Срок действия: не установлен; реквизиты документа-основания: приказ Об установлении приаэродромной территории аэродрома гражданской авиации Кемерово от 01.11.2023 № 982-П выдан: Федеральное агентство воздушного транспорта (РОСАВИАЦИЯ) ; Содержание ограничения (обременения): В соответствии с ч.4 п.3 ст.47 Воздушного кодекса Российской Федерации от 19.03.1997 №66-ФЗ запрещается размещать объекты, создание помехи в работе наземных объектов средств и систем обслуживания воздушного движения, навигации, посадки и связи, предназначенных для организации воздушного движения и расположенных вне первой подзоны. В пределах четвертой подзоны запрещается без согласования с оператором аэродрома размещение объектов, превышающих высотные ограничения в границах установленных секторов.; Реестровый номер границы: 42.00-6.1971; Вид объекта реестра границ: Зона с особыми условиями использования территории; Вид зоны по документу: Приаэродромная территория аэропорта Кемерово. Четвертая подзона.; Тип зоны: Охранная зона транспорта	
Весь		вид ограничения (обременения): ограничения прав на земельный участок, предусмотренные статьей 56 Земельного кодекса Российской Федерации; Срок действия: не установлен; реквизиты документа-основания: пакет документов в электронном виде	



ПОЛНОЕ НАИМЕНОВАНИЕ ДОЛЖНОСТИ

ИНИЦИАЛЫ, ФАМИЛИЯ

Земельный участок вид объекта недвижимости			
Лист № 4 раздела 4.1	Всего листов раздела 4.1: 5	Всего разделов: 5	Всего листов выписки: 16
26.08.2024г. № КУВИ-001/2024-214968036			
Кадастровый номер:		42:24:0101015:5948	
		от 02.06.2021 № 6-н; Содержание ограничения (обременения): Ограничения установлены, на входящие в границы СЗЗ земельные участки, в соответствии с п 5 Постановления Правительства РФ от 03.03.2018 №222 «Об утверждении Правил установления санитарно-защитных зон и использования земельных участков, расположенных в границах санитарно-защитных зон»; Реестровый номер границы: 42:24-6.822; Вид объекта реестра границ: Зона с особыми условиями использования территории; Вид зоны по документу: санитарно-защитная зона/реконструируемого объекта ООО «Химпром», подареу: Кемеровская область, г. Кемерово, ул. 1-я Стахановская; Тип зоны: Санитарно-защитная зона предприятий, сооружений и иных объектов	
Весь		вид ограничения (обременения): ограничения прав на земельный участок, предусмотренные статьей 56 Земельного кодекса Российской Федерации; Срок действия: не установлен; реквизиты документа-основания: приказ Об установлении приаэродромной территории аэродрома гражданской авиации Кемерово от 01.11.2023 № 982-П выдан: Федеральное агентство воздушного транспорта (РОСАВИАЦИЯ) ; Содержание ограничения (обременения): В соответствии с ч.6 п.3 ст.47 Воздушного кодекса Российской Федерации от 19.03.1997 №66-ФЗ запрещается размещать объекты, способствующие привлечению и массовому скоплению птиц. Допускается размещать в границах шестой подзоны объекты по отношению к твердым, комбуальным отходам, пищевым и биологическим отходам в случае наличия результатов орнитологического исследования на предмет отсутствия факторов, способствующих привлечению и массовому скоплению птиц, проведенного в соответствии с мер защиты указанных объектов от привлечения и массового скопления птиц, проведенного с пунктом 1(4) Положения.; Реестровый номер границы: 42.00-6.1973; Вид объекта реестра границ: Зона с особыми условиями использования территории; Вид зоны по документу: Приаэродромная территория аэропорта Кемерово. Шестая подзона.; Тип зоны: Охранная зона транспорта	
Весь		вид ограничения (обременения): ограничения прав на земельный участок, предусмотренные статьей 56 Земельного кодекса Российской Федерации; Срок действия: не установлен; реквизиты документа-основания: приказ "Об установлении приаэродромной территории аэродрома Кемерово " от 25.09.2020 № №1220-П выдан: Министерство транспорта РФ ; Содержание ограничения (обременения): 1) Высота объектов не должна превышать допустимую максимальную абсолютную отметку Н=416.13 м в Балтийской системе высот 1977 г.; 2) Ограничения распространяются на новые и реконструируемые объекты/сооружения.; Реестровый номер границы: 42.00-6.1200; Вид объекта реестра границ: Зона с особыми условиями использования территории; Вид зоны по документу: Третья подзона приаэродромной территории аэродрома Кемерово, часть 1 (сектор 1); Тип зоны: Охранная зона транспорта	
Весь		вид ограничения (обременения): ограничения прав на земельный участок, предусмотренные статьей 56 Земельного кодекса Российской Федерации; Срок действия: не установлен; реквизиты документа-основания: приказ Об установлении приаэродромной территории аэродрома гражданской авиации Кемерово от 01.11.2023 № 982-П выдан: Федеральное агентство	



ПОЛНОЕ НАИМЕНОВАНИЕ ДОЛЖНОСТИ

ИНИЦИАЛЫ, ФАМИЛИЯ

Земельный участок вид объекта недвижимости			
Лист № 5 раздела 4.1	Всего листов раздела 4.1: 5	Всего разделов: 5	Всего листов выписки: 16
26.08.2024г. № КУВИ-001/2024-214968036			
Кадастровый номер:		42:24:0101015:5948	
		воздушного транспорта (РОСАВИАЦИЯ) ; Содержание ограничения (обременения): В соответствии с ч.5 п.3 ст.47 Воздушного кодекса Российской Федерации от 19.03.1997 №66-ФЗ запрещается размещать опасные производственные объекты, функционирование которых может повлиять на безопасность полетов воздушных судов. В границах пятой подзоны приаэродромной территории аэродрома гражданской авиации Кемерово допускается эксплуатация, реконструкция, капитальный ремонт, техническое перевооружение, консервация (далее - размещение) опасных производственных объектов при их соответствии установленным ограничениям. Максимальные радиусы зон поражения при происшествиях техногенного характера на опасных производственных объектах, находящихся в пятой подзоне приаэродромной территории, в которых размещение таких объектов возможно, не должны достигать: по вертикали - высоты пролета воздушных судов (высота поверхности ограничения препятствий в третьей подзоне приаэродромной территории), по горизонтали - внешних границ первой и второй подзоны приаэродромной территории аэродрома гражданской авиации Кемерово. При невозможности соблюдения ограничений, размещение опасных производственных объектов должно выполняться на основании специальных технических условий, разработанных для конкретного объекта капитального строительства, в соответствии с положениями приказа Министра России от 30 ноября 2020 г. № 734 пр «Об утверждении Порядка разработки и согласования специальных технических условий для разработки проектной документации на объект капитального строительства» (зарегистрирован Минюстом России 18 декабря 2020 г., регистрационный № 61581) с изменениями, внесенными приказом Министра России от 22 октября 2021 г. № 774/пр (зарегистрирован Минюстом России 29 ноября 2021 г., регистрационный № 66058), и (или) обоснования безопасности опасного производственного объекта, разработанного на основании Федерального закона № 116-ФЗ.; Реестровый номер границы: 42.00-6.1972; Вид объекта реестра границ: Зона с особыми условиями использования территории; Вид зоны по документу: Приаэродромная территория аэропорта Кемерово. Пятая подзона.; Тип зоны: Охранная зона транспорта	



ПОЛНОЕ НАИМЕНОВАНИЕ ДУ

ИНИЦИАЛЫ, ФАМИЛИЯ