

Филиал публично-правовой компании "Роскадастр" по Кемеровской области - Кузбассу
полное наименование органа регистрации прав
Выписка из Единого государственного реестра недвижимости об объекте недвижимости


Сведения о характеристиках объекта недвижимости

На основании запроса от 10.04.2024, поступившего на рассмотрение 10.04.2024, сообщаем, что согласно записям Единого государственного реестра недвижимости:

Раздел 1 Лист 1

Земельный участок			
вид объекта недвижимости			
Лист № 1 раздела 1	Всего листов раздела 1: 3	Всего разделов: 8	Всего листов выписки: 21
10.04.2024г. № КУВИ-001/2024-102404322			
Кадастровый номер:	42:17:0103004:346		
Номер кадастрового квартала:	42:17:0103004		
Дата присвоения кадастрового номера:	10.08.2007		

Ранее присвоенный государственный учетный номер:	данные отсутствуют
Местоположение:	Кемеровская область, р-н. Юргинский, с. Верх-Тайменка, ул. Горская, д. 20
Площадь:	7365.07 +/- 60.1
Кадастровая стоимость, руб.:	5462819.72
Кадастровые номера расположенных в пределах земельного участка объектов недвижимости:	42:17:0103004:1098, 42:17:0103004:1099, 42:17:0103004:1100, 42:17:0103004:1101
Кадастровые номера объектов недвижимости, из которых образован объект недвижимости:	данные отсутствуют
Кадастровые номера образованных объектов недвижимости:	данные отсутствуют
Категория земель:	Земли населенных пунктов
Виды разрешенного использования:	под объектом образования
Сведения о кадастровом инженере:	Горшков Евгений Иванович, дата завершения кадастровых работ: 15.04.2014
Сведения о лесах, водных объектах и об иных природных объектах, расположенных в пределах земельного участка:	данные отсутствуют
Сведения о том, что земельный участок полностью расположен в границах зоны с особыми условиями использования территории, территории объекта культурного наследия, публичного сервитута:	данные отсутствуют
Сведения о том, что земельный участок расположен в границах особой экономической зоны, территории опережающего развития, зоны территориального развития в Российской Федерации, игровой зоны:	данные отсутствуют

полное наименование должности	 ДОКУМЕНТ ПОДПИСАН ЭЛЕКТРОННОЙ ПОДПИСЬЮ Сертификат: 00BV056B7401CB38D2B3576ACDC8425108 Владелец: ФЕДЕРАЛЬНАЯ СЛУЖБА ГОСУДАРСТВЕННОЙ РЕГИСТРАЦИИ, КАДАСТРА И КАРТОГРАФИИ Действителен: с 27.06.2023 по 19.09.2024	инициалы, фамилия

Земельный участок			
вид объекта недвижимости			
Лист № 2 раздела 1	Всего листов раздела 1: 3	Всего разделов: 8	Всего листов выписки: 21
10.04.2024г. № КУВИ-001/2024-102404322			
Кадастровый номер:		42:17:0103004:346	
Сведения о том, что земельный участок расположен в границах особо охраняемой природной территории, Байкальской природной территории и ее экологических зон, лесопарковом зеленом поясе, охотничьего угодья, лесничества:		данные отсутствуют	
Сведения о расположении земельного участка и (или) расположенного на нем объекта недвижимости в границах территории, в отношении которой принято решение о резервировании земель для государственных или муниципальных нужд:		данные отсутствуют	
Сведения о результатах проведения государственного земельного надзора:		данные отсутствуют	
Сведения о расположении земельного участка в границах территории, в отношении которой утвержден проект межевания территории:		данные отсутствуют	
Условный номер земельного участка:		данные отсутствуют	
Сведения о принятии акта и (или) заключении договора, предусматривающих предоставление в соответствии с земельным законодательством исполнительным органом государственным органом власти или органом местного самоуправления, находящегося в государственной или муниципальной собственности земельного участка для строительства наемного дома социального использования или наемного дома коммерческого использования:		данные отсутствуют	
Сведения о том, что земельный участок или земельные участки образованы на основании решения об изъятии земельного участка и (или) расположенного на нем объекта недвижимости для государственных или муниципальных нужд:		данные отсутствуют	
Сведения о том, что земельный участок образован из земель или земельного участка, государственная собственность на которые не разграничена:		данные отсутствуют	
Сведения о наличии земельного спора о местоположении границ земельных участков:		данные отсутствуют	
Статус записи об объекте недвижимости:		Сведения об объекте недвижимости имеют статус "актуальные, ранее учтенные"	
Особые отметки:		Сведения об ограничениях права на объект недвижимости, обременениях данного объекта, не зарегистрированных в реестре прав, ограничений прав и обременений недвижимого имущества: вид	



ДОКУМЕНТ ПОДПИСАН
ЭЛЕКТРОННОЙ ПОДПИСЬЮ

Сертификат: 00ВВ056В7401СВ38D2В3576АСDC8425108

Владелец: ФЕДЕРАЛЬНАЯ СЛУЖБА ГОСУДАРСТВЕННОЙ

РЕГИСТРАЦИИ, КАДАСТРА И КАРТОГРАФИИ

Действителен: с 27.06.2023 по 19.09.2024

полное наименование должности

инициалы, фамилия

Земельный участок			
вид объекта недвижимости			
Лист № 3 раздела 1	Всего листов раздела 1: 3	Всего разделов: 8	Всего листов выписки: 21
10.04.2024г. № КУВИ-001/2024-102404322			
Кадастровый номер:		42:17:0103004:346	
		ограничения (обременения): аренда; срок действия: с 18.07.2007; Лица (объекты недвижимости), в пользу которых (в связи с которыми) установлены ограничения (обременения): ГП Администрации Кемеровской области "Глав УКС"; реквизиты документа-основания: распоряжение от 18.07.2007 № 728-р выдан: Администрация Юргинского района Кемеровской области. вид ограничения (обременения): ограничения прав на земельный участок, предусмотренные статьей 56 Земельного кодекса Российской Федерации; срок действия: с 26.06.2018; реквизиты документа-основания: постановление Правительства РФ "О порядке установления охранных зон объектов электросетевого хозяйства и особых условий использования земельных участков, расположенных в границах таких зон" от 24.02.2009 № 160 выдан: Правительство РФ. вид ограничения (обременения): ограничения прав на земельный участок, предусмотренные статьей 56 Земельного кодекса Российской Федерации; срок действия: с 26.06.2018; реквизиты документа-основания: постановление Правительства РФ "О порядке установления охранных зон объектов электросетевого хозяйства и особых условий использования земельных участков, расположенных в границах таких зон" от 24.02.2009 № 160 выдан: Правительство РФ. вид ограничения (обременения): ограничения прав на земельный участок, предусмотренные статьей 56 Земельного кодекса Российской Федерации; срок действия: с 26.06.2018; реквизиты документа-основания: постановление Правительства РФ "О порядке установления охранных зон объектов электросетевого хозяйства и особых условий использования земельных участков, расположенных в границах таких зон" от 24.02.2009 № 160 выдан: Правительство РФ.	
Получатель выписки:		Корнилова Елена Александровна, действующий(ая) на основании документа "" КОМИТЕТ ПО УПРАВЛЕНИЮ ГОСУДАРСТВЕННЫМ ИМУЩЕСТВОМ КУЗБАССА	

полное наименование должности	 ДОКУМЕНТ ПОДПИСАН ЭЛЕКТРОННОЙ ПОДПИСЬЮ Сертификат: 00BV056B7401CB38D2B3576ACDC8425108 Владелец: ФЕДЕРАЛЬНАЯ СЛУЖБА ГОСУДАРСТВЕННОЙ РЕГИСТРАЦИИ, КАДАСТРА И КАРТОГРАФИИ Действителен: с 27.06.2023 по 19.09.2024	инициалы, фамилия
-------------------------------	---	-------------------

Выписка из Единого государственного реестра недвижимости об объекте недвижимости
Сведения о зарегистрированных правах

Земельный участок			
вид объекта недвижимости			
Лист № 1 раздела 2	Всего листов раздела 2: 2	Всего разделов: 8	Всего листов выписки: 21
10.04.2024г. № КУВИ-001/2024-102404322			
Кадастровый номер:		42:17:0103004:346	
1	Правообладатель (правообладатели):	1.1	Кемеровская область
	Сведения о возможности предоставления третьим лицам персональных данных физического лица:	1.1.1	данные отсутствуют
2	Вид, номер, дата и время государственной регистрации права:	2.1	Собственность 42:17:0103004:346-42/073/2024-4 10.04.2024 07:37:44
3	Сведения об осуществлении государственной регистрации сделки, права без необходимого в силу закона согласия третьего лица, органа:	3.1	данные отсутствуют
4	Ограничение прав и обременение объекта недвижимости:	не зарегистрировано	
5	Договоры участия в долевом строительстве:	не зарегистрировано	
6	Заявленные в судебном порядке права требования:	данные отсутствуют	
7	Сведения о возможности предоставления третьим лицам персональных данных физического лица	данные отсутствуют	
8	Сведения о возражении в отношении зарегистрированного права:	данные отсутствуют	
9	Сведения о наличии решения об изъятии объекта недвижимости для государственных и муниципальных нужд:	данные отсутствуют	
10	Сведения о невозможности государственной регистрации без личного участия правообладателя или его законного представителя:	данные отсутствуют	
11	Правопритязания и сведения о наличии поступивших, но не рассмотренных заявлений о проведении государственной регистрации права (перехода, прекращения права), ограничения права или обременения объекта недвижимости, сделки в отношении объекта недвижимости:	отсутствуют	



ДОКУМЕНТ ПОДПИСАН
ЭЛЕКТРОННОЙ ПОДПИСЬЮ

Сертификат: 00BV056B7401CB38D2B3576ACDC8425108

Владелец: ФЕДЕРАЛЬНАЯ СЛУЖБА ГОСУДАРСТВЕННОЙ

РЕГИСТРАЦИИ, КАДАСТРА И КАРТОГРАФИИ

Действителен: с 27.06.2023 по 19.09.2024

полное наименование должности

инициалы, фамилия

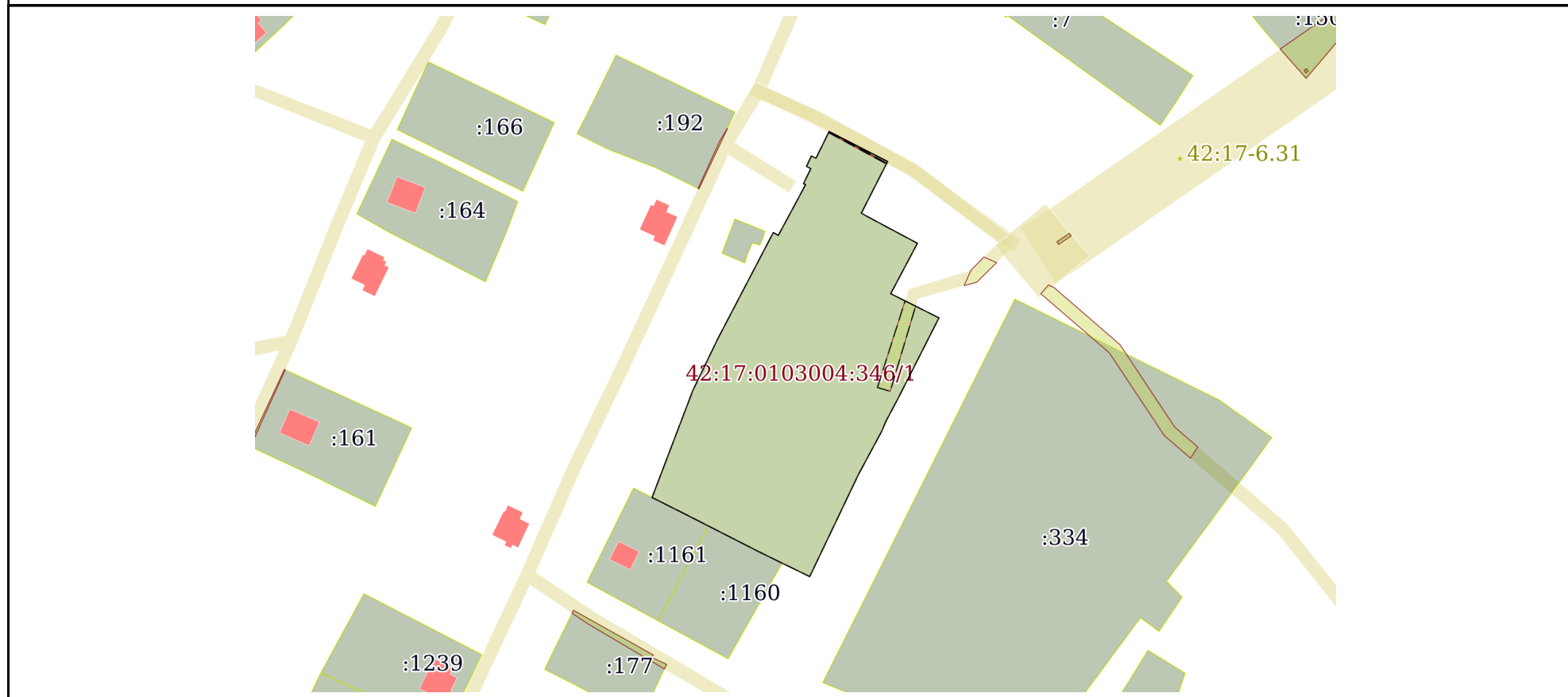
Земельный участок			
вид объекта недвижимости			
Лист № 2 раздела 2	Всего листов раздела 2: 2	Всего разделов: 8	Всего листов выписки: 21
10.04.2024г. № КУВИ-001/2024-102404322			
Кадастровый номер:		42:17:0103004:346	
11	Сведения о невозможности государственной регистрации перехода, прекращения, ограничения права на земельный участок из земель сельскохозяйственного назначения:	данные отсутствуют	

полное наименование должности		ДОКУМЕНТ ПОДПИСАН	инициалы, фамилия
		ЭЛЕКТРОННОЙ ПОДПИСЬЮ	
Сертификат: 00ВВ056В7401СВ38D2В3576АСDС8425108		Владелец: ФЕДЕРАЛЬНАЯ СЛУЖБА ГОСУДАРСТВЕННОЙ	
РЕГИСТРАЦИИ, КАДАСТРА И КАРТОГРАФИИ		Действителен: с 27.06.2023 по 19.09.2024	

Выписка из Единого государственного реестра недвижимости об объекте недвижимости
Описание местоположения земельного участка

Земельный участок			
вид объекта недвижимости			
Лист № 1 раздела 3	Всего листов раздела 3: 1	Всего разделов: 8	Всего листов выписки: 21
10.04.2024г. № КУВИ-001/2024-102404322			
Кадастровый номер:		42:17:0103004:346	

План (чертеж, схема) земельного участка



Масштаб 1:2000 Условные обозначения:

полное наименование должности	 ДОКУМЕНТ ПОДПИСАН ЭЛЕКТРОННОЙ ПОДПИСЬЮ	инициалы, фамилия
	Сертификат: 00ВВ056В7401СВ38D2В3576АСDC8425108 Владелец: ФЕДЕРАЛЬНАЯ СЛУЖБА ГОСУДАРСТВЕННОЙ РЕГИСТРАЦИИ, КАДАСТРА И КАРТОГРАФИИ Действителен: с 27.06.2023 по 19.09.2024	

Выписка из Единого государственного реестра недвижимости об объекте недвижимости

Описание местоположения земельного участка

Земельный участок			
вид объекта недвижимости			
Лист № 1 раздела 3.1	Всего листов раздела 3.1: 2	Всего разделов: 8	Всего листов выписки: 21
10.04.2024г. № КУВИ-001/2024-102404322			
Кадастровый номер:		42:17:0103004:346	

Описание местоположения границ земельного участка							
№ п/п	Номер точки		Дирекционный угол	Горизонтальное проложение, м	Описание закрепления на местности	Кадастровые номера смежных участков	Сведения об адресах правообладателей смежных земельных участков
	начальная	конечная					
1	2	3	4	5	6	7	8
1	1.1.1	1.1.2	206°55.5'	30.59	данные отсутствуют	данные отсутствуют	данные отсутствуют
2	1.1.2	1.1.3	207°58.4'	8.55	данные отсутствуют	данные отсутствуют	данные отсутствуют
3	1.1.3	1.1.4	203°10.7'	3.86	данные отсутствуют	данные отсутствуют	данные отсутствуют
4	1.1.4	1.1.5	208°16.9'	16.57	данные отсутствуют	данные отсутствуют	данные отсутствуют
5	1.1.5	1.1.6	205°30.4'	38.04	данные отсутствуют	данные отсутствуют	данные отсутствуют
6	1.1.6	1.1.7	295°50.8'	10.34	данные отсутствуют	данные отсутствуют	данные отсутствуют
7	1.1.7	1.1.8	296°13.7'	9.12	данные отсутствуют	42:17:0103004:1160	адрес отсутствует
8	1.1.8	1.1.9	297°4.4'	18.68	данные отсутствуют	42:17:0103004:1160	адрес отсутствует
9	1.1.9	1.1.10	297°3.6'	8.29	данные отсутствуют	42:17:0103004:1161	адрес отсутствует
10	1.1.10	1.1.11	296°37.4'	13.1	данные отсутствуют	42:17:0103004:1161	адрес отсутствует
11	1.1.11	1.1.12	20°51.7'	38.75	данные отсутствуют	данные отсутствуют	данные отсутствуют
12	1.1.12	1.1.13	25°48.4'	19.57	данные отсутствуют	данные отсутствуют	данные отсутствуют
13	1.1.13	1.1.14	27°36.0'	40.13	данные отсутствуют	данные отсутствуют	данные отсутствуют
14	1.1.14	1.1.15	118°56.4'	1.94	данные отсутствуют	данные отсутствуют	данные отсутствуют
15	1.1.15	1.1.16	28°18.4'	13.98	данные отсутствуют	данные отсутствуют	данные отсутствуют
16	1.1.16	1.1.17	28°4.3'	5.44	данные отсутствуют	данные отсутствуют	данные отсутствуют
17	1.1.17	1.1.18	296°14.5'	0.79	данные отсутствуют	данные отсутствуют	данные отсутствуют
18	1.1.18	1.1.19	26°20.3'	5.63	данные отсутствуют	данные отсутствуют	данные отсутствуют
19	1.1.19	1.1.20	296°43.3'	1.65	данные отсутствуют	данные отсутствуют	данные отсутствуют
20	1.1.20	1.1.21	24°46.5'	3.87	данные отсутствуют	данные отсутствуют	данные отсутствуют
21	1.1.21	1.1.22	114°47.9'	1.74	данные отсутствуют	данные отсутствуют	данные отсутствуют
22	1.1.22	1.1.23	26°15.5'	10.04	данные отсутствуют	данные отсутствуют	данные отсутствуют



ДОКУМЕНТ ПОДПИСАН
ЭЛЕКТРОННОЙ ПОДПИСЬЮ

Сертификат: 00BV056B7401CB38D2B3576ACDC8425108

Владелец: ФЕДЕРАЛЬНАЯ СЛУЖБА ГОСУДАРСТВЕННОЙ

РЕГИСТРАЦИИ, КАДАСТРА И КАРТОГРАФИИ

Действителен: с 27.06.2023 по 19.09.2024

полное наименование должности

инициалы, фамилия

Земельный участок

вид объекта недвижимости

Лист № 2 раздела 3.1

Всего листов раздела 3.1: 2

Всего разделов: 8

Всего листов выписки: 21

10.04.2024г. № КУВИ-001/2024-102404322

Кадастровый номер:

42:17:0103004:346

1	2	3	4	5	6	7	8
23	1.1.23	1.1.24	117°11.6'	11.42	данные отсутствуют	данные отсутствуют	данные отсутствуют
24	1.1.24	1.1.25	117°2.5'	10.76	данные отсутствуют	данные отсутствуют	данные отсутствуют
25	1.1.25	1.1.26	207°1.6'	7.77	данные отсутствуют	данные отсутствуют	данные отсутствуют
26	1.1.26	1.1.27	206°56.0'	11.81	данные отсутствуют	данные отсутствуют	данные отсутствуют
27	1.1.27	1.1.28	118°29.9'	4.51	данные отсутствуют	данные отсутствуют	данные отсутствуют
28	1.1.28	1.1.29	118°9.8'	2.25	данные отсутствуют	данные отсутствуют	данные отсутствуют
29	1.1.29	1.1.30	118°3.7'	14.73	данные отсутствуют	данные отсутствуют	данные отсутствуют
30	1.1.30	1.1.31	207°57.7'	19.26	данные отсутствуют	данные отсутствуют	данные отсутствуют
31	1.1.31	1.1.1	116°36.4'	18.22	данные отсутствуют	данные отсутствуют	данные отсутствуют



ДОКУМЕНТ ПОДПИСАН
ЭЛЕКТРОННОЙ ПОДПИСЬЮ

Сертификат: 00ВВ056В7401СВ38D2В3576АСDС8425108

Владелец: ФЕДЕРАЛЬНАЯ СЛУЖБА ГОСУДАРСТВЕННОЙ

РЕГИСТРАЦИИ, КАДАСТРА И КАРТОГРАФИИ

Действителен: с 27.06.2023 по 19.09.2024

полное наименование должности

инициалы, фамилия

Выписка из Единого государственного реестра недвижимости об объекте недвижимости

Описание местоположения земельного участка

Земельный участок			
вид объекта недвижимости			
Лист № 1 раздела 3.2	Всего листов раздела 3.2: 2	Всего разделов: 8	Всего листов выписки: 21
10.04.2024г. № КУВИ-001/2024-102404322			
Кадастровый номер:		42:17:0103004:346	

Сведения о характерных точках границы земельного участка				
Система координат МСК-42, зона 1				
Номер точки	Координаты, м		Описание закрепления на местности	Средняя квадратичная погрешность определения координат характерных точек границ земельного участка, м
	X	Y		
1	2	3	4	5
1	656487.15	1284447.47	-	-
2	656459.88	1284433.62	-	-
3	656452.33	1284429.61	-	-
4	656448.78	1284428.09	-	-
5	656434.19	1284420.24	-	-
6	656399.86	1284403.86	-	0.1
7	656404.37	1284394.55	-	0.1
8	656408.4	1284386.37	-	0.1
9	656416.9	1284369.74	-	0.1
10	656420.67	1284362.36	-	0.1
11	656426.54	1284350.65	-	-
12	656462.75	1284364.45	-	-
13	656480.37	1284372.97	-	-
14	656515.93	1284391.56	-	-
15	656514.99	1284393.26	-	-
16	656527.3	1284399.89	-	-
17	656532.1	1284402.45	-	-
18	656532.45	1284401.74	-	-
19	656537.5	1284404.24	-	-
20	656538.24	1284402.77	-	-
21	656541.75	1284404.39	-	-
22	656541.02	1284405.97	-	-



ДОКУМЕНТ ПОДПИСАН
ЭЛЕКТРОННОЙ ПОДПИСЬЮ

Сертификат: 00ВВ056В7401СВ38D2В3576АСDС8425108

Владелец: ФЕДЕРАЛЬНАЯ СЛУЖБА ГОСУДАРСТВЕННОЙ

РЕГИСТРАЦИИ, КАДАСТРА И КАРТОГРАФИИ

Действителен: с 27.06.2023 по 19.09.2024

полное наименование должности

инициалы, фамилия

Земельный участок				
вид объекта недвижимости				
Лист № 2 раздела 3.2	Всего листов раздела 3.2: 2		Всего разделов: 8	Всего листов выписки: 21
10.04.2024г. № КУВИ-001/2024-102404322				
Кадастровый номер:		42:17:0103004:346		
1	2	3	4	5
23	656550.02	1284410.41	-	-
24	656544.8	1284420.57	-	-
25	656539.91	1284430.15	-	-
26	656532.99	1284426.62	-	-
27	656522.46	1284421.27	-	-
28	656520.31	1284425.23	-	-
29	656519.25	1284427.21	-	-
30	656512.32	1284440.21	-	-
31	656495.31	1284431.18	-	-
1	656487.15	1284447.47	-	-



ДОКУМЕНТ ПОДПИСАН
ЭЛЕКТРОННОЙ ПОДПИСЬЮ

Сертификат: 00ВВ056В7401СВ38D2В3576АСDС8425108

Владелец: ФЕДЕРАЛЬНАЯ СЛУЖБА ГОСУДАРСТВЕННОЙ
РЕГИСТРАЦИИ, КАДАСТРА И КАРТОГРАФИИ
Действителен: с 27.06.2023 по 19.09.2024

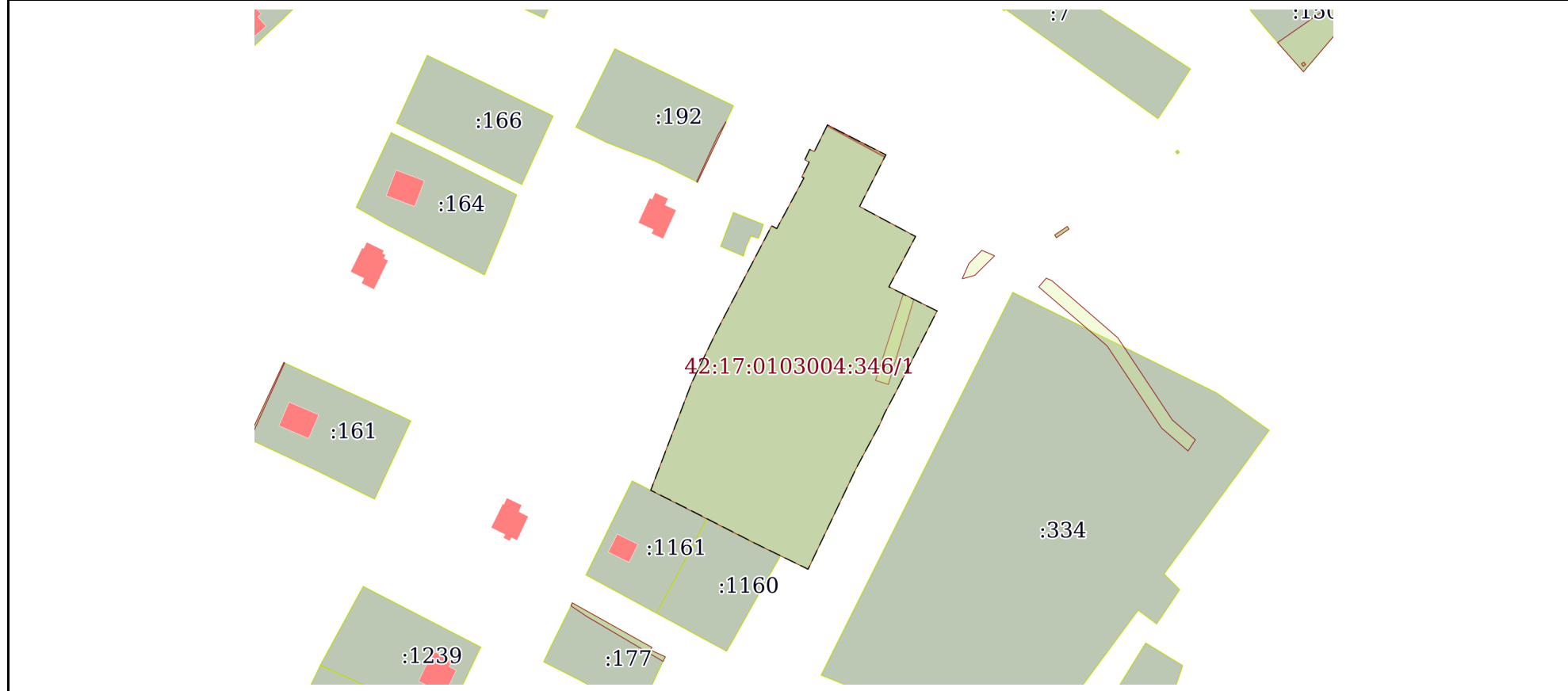
полное наименование должности

инициалы, фамилия


Выписка из Единого государственного реестра недвижимости об объекте недвижимости
Сведения о частях земельного участка

Земельный участок			
вид объекта недвижимости			
Лист № 1 раздела 4	Всего листов раздела 4: 4	Всего разделов: 8	Всего листов выписки: 21
10.04.2024г. № КУВИ-001/2024-102404322			
Кадастровый номер:		42:17:0103004:346	

План (чертеж, схема) части земельного участка Учетный номер части: 42:17:0103004:346/1



Масштаб 1:2000 Условные обозначения:

полное наименование должности	 ДОКУМЕНТ ПОДПИСАН ЭЛЕКТРОННОЙ ПОДПИСЬЮ	инициалы, фамилия
	Сертификат: 00ВВ056В7401СВ38D2В3576АСDС8425108 Владелец: ФЕДЕРАЛЬНАЯ СЛУЖБА ГОСУДАРСТВЕННОЙ РЕГИСТРАЦИИ, КАДАСТРА И КАРТОГРАФИИ Действителен: с 27.06.2023 по 19.09.2024	

Земельный участок

вид объекта недвижимости

Лист № 2 раздела 4

Всего листов раздела 4: 4

Всего разделов: 8

Всего листов выписки: 21

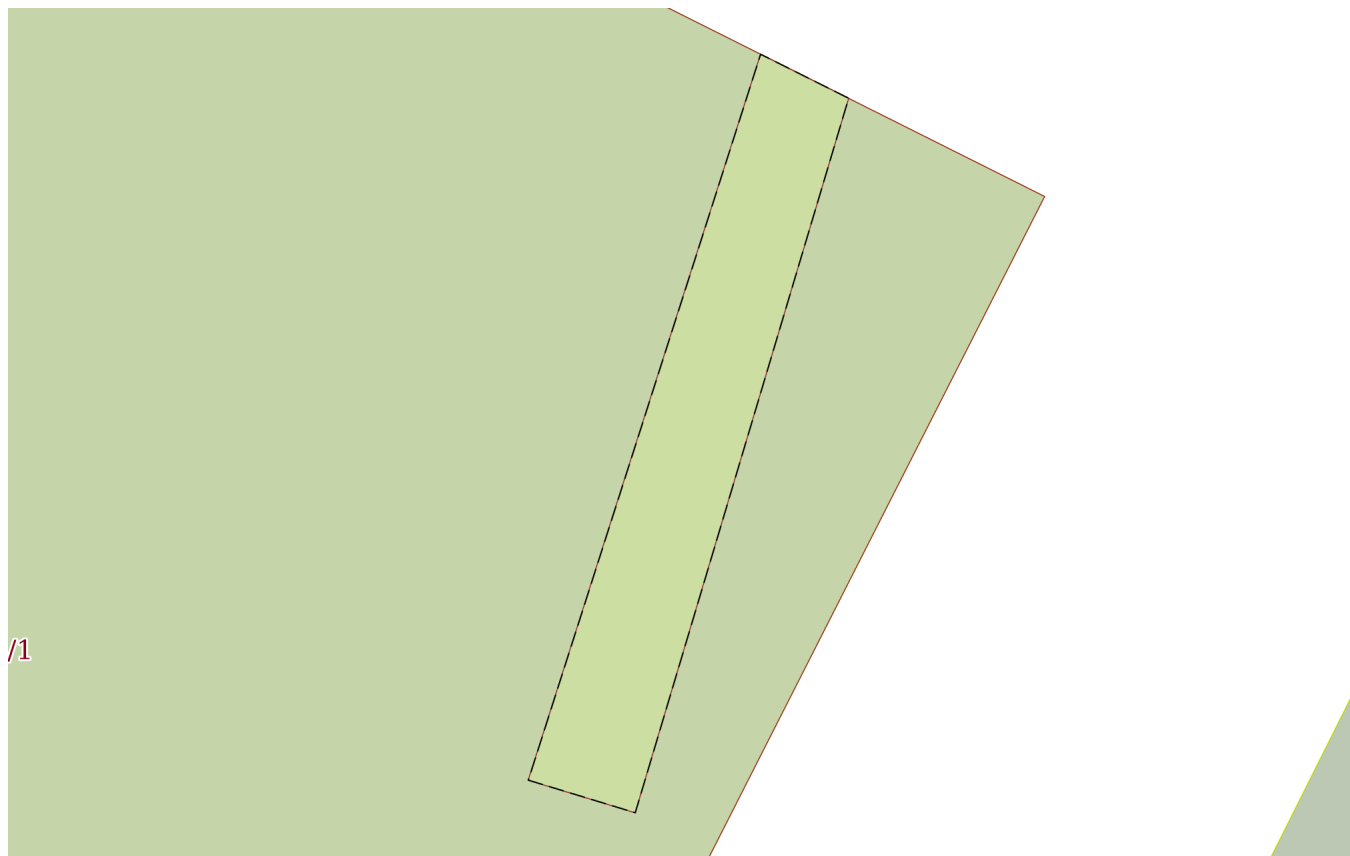
10.04.2024г. № КУВИ-001/2024-102404322

Кадастровый номер:

42:17:0103004:346

План (чертеж, схема) части земельного участка

Учетный номер части: 42:17:0103004:346/2



Масштаб 1:300

Условные обозначения:

ДОКУМЕНТ ПОДПИСАН
ЭЛЕКТРОННОЙ ПОДПИСЬЮ

Сертификат: 00ВВ056В7401СВ38D2В3576АСDС8425108

Владелец: ФЕДЕРАЛЬНАЯ СЛУЖБА ГОСУДАРСТВЕННОЙ
РЕГИСТРАЦИИ, КАДАСТРА И КАРТОГРАФИИ
Действителен: с 27.06.2023 по 19.09.2024

полное наименование должности

инициалы, фамилия

Земельный участок

вид объекта недвижимости

Лист № 3 раздела 4

Всего листов раздела 4: 4

Всего разделов: 8

Всего листов выписки: 21

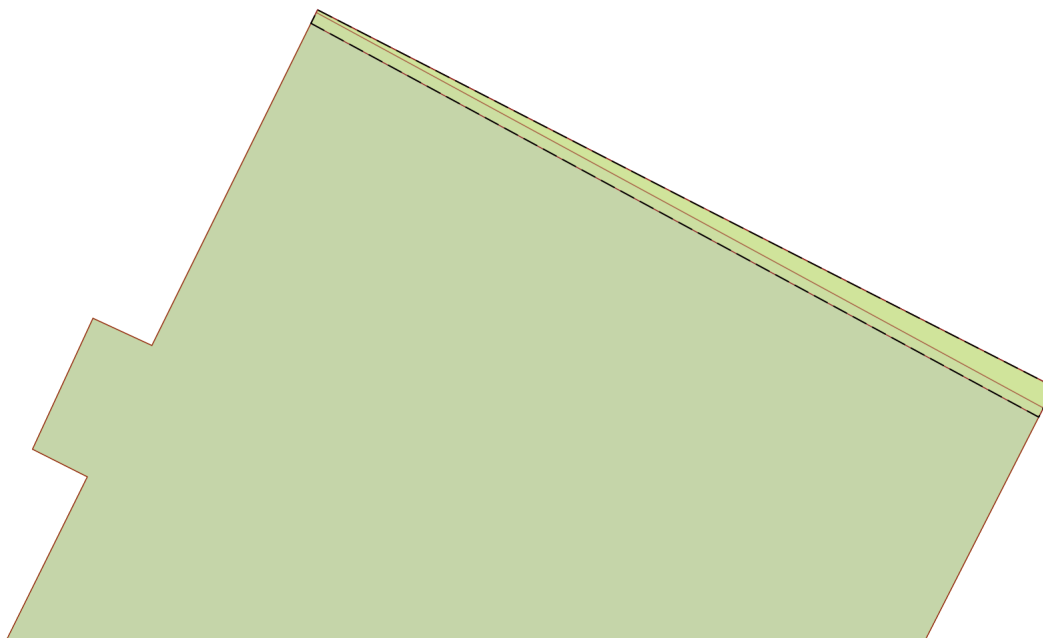
10.04.2024г. № КУВИ-001/2024-102404322

Кадастровый номер:

42:17:0103004:346

План (чертеж, схема) части земельного участка

Учетный номер части: 42:17:0103004:346/3



Масштаб 1:200

Условные обозначения:

ДОКУМЕНТ ПОДПИСАН
ЭЛЕКТРОННОЙ ПОДПИСЬЮ

Сертификат: 00ВВ056В7401СВ38D2В3576АСDС8425108

Владелец: ФЕДЕРАЛЬНАЯ СЛУЖБА ГОСУДАРСТВЕННОЙ

РЕГИСТРАЦИИ, КАДАСТРА И КАРТОГРАФИИ

Действителен: с 27.06.2023 по 19.09.2024

полное наименование должности

инициалы, фамилия

Земельный участок

вид объекта недвижимости

Лист № 4 раздела 4

Всего листов раздела 4: 4

Всего разделов: 8

Всего листов выписки: 21

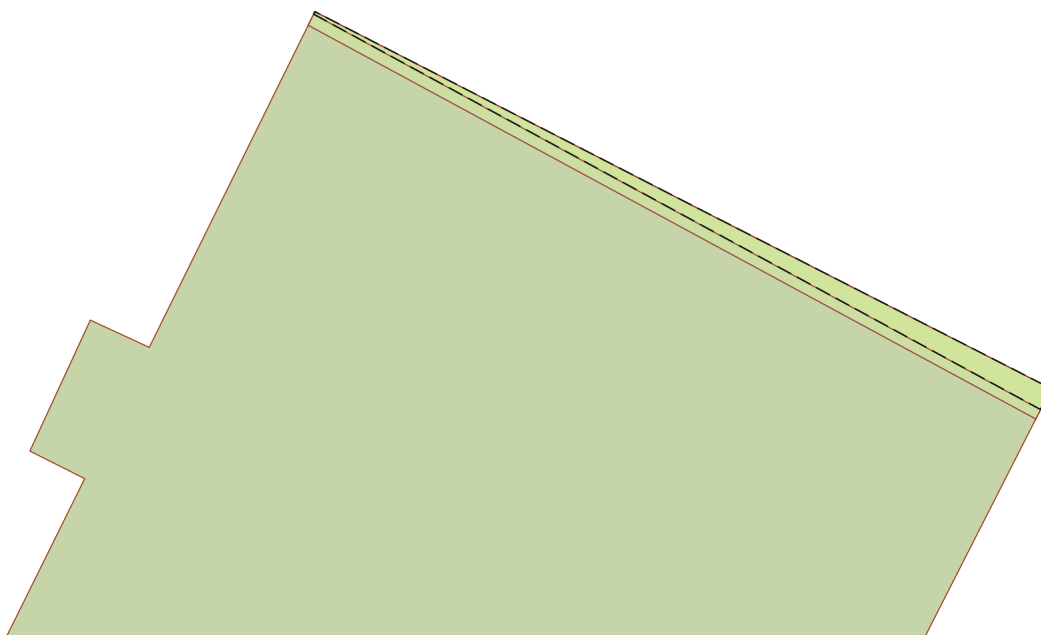
10.04.2024г. № КУВИ-001/2024-102404322

Кадастровый номер:

42:17:0103004:346

План (чертеж, схема) части земельного участка

Учетный номер части: 42:17:0103004:346/4



Масштаб 1:200

Условные обозначения:

ДОКУМЕНТ ПОДПИСАН
ЭЛЕКТРОННОЙ ПОДПИСЬЮ

Сертификат: 00ВВ056В7401СВ38D2В3576АСDС8425108

Владелец: ФЕДЕРАЛЬНАЯ СЛУЖБА ГОСУДАРСТВЕННОЙ

РЕГИСТРАЦИИ, КАДАСТРА И КАРТОГРАФИИ

Действителен: с 27.06.2023 по 19.09.2024

полное наименование должности

инициалы, фамилия

Выписка из Единого государственного реестра недвижимости об объекте недвижимости
Сведения о частях земельного участка

Земельный участок		
вид объекта недвижимости		
Лист № 1 раздела 4.1	Всего листов раздела 4.1: 2	Всего разделов: 8
Всего листов выписки: 21		
10.04.2024г. № КУВИ-001/2024-102404322		
Кадастровый номер:		42:17:0103004:346
Учетный номер части	Площадь, м2	Содержание ограничения в использовании или ограничения права на объект недвижимости или обременения объекта недвижимости
1	2	3
42:17:0103004:346/1	7365.07	вид ограничения (обременения): аренда; Срок действия: не установлен; реквизиты документа-основания: распоряжение от 18.07.2007 № 728-р выдан: Администрация Юргинского района Кемеровской области; Сведения о лицах в пользу которых или в связи с которыми установлены (устанавливаются) ограничение прав и обременение объекта недвижимости: ГП Администрации Кемеровской области "Глав УКС"; Содержание ограничения (обременения): В аренду сроком на 3 года
42:17:0103004:346/2	127	вид ограничения (обременения): ограничения прав на земельный участок, предусмотренные статьей 56 Земельного кодекса Российской Федерации; Срок действия: не установлен; реквизиты документа-основания: постановление Правительства РФ "О порядке установления охранных зон объектов электросетевого хозяйства и особых условий использования земельных участков, расположенных в границах таких зон" от 24.02.2009 № 160 выдан: Правительство РФ; Содержание ограничения (обременения): Ограничения использования объектов недвижимости в границах охранной зоны воздушной линии электропередач установлены в соответствии с п. 8-15 «Правил установления охранных зон объектов электросетевого хозяйства и особых условий использования земельных участков, расположенных в границах таких зон», утвержденных Постановлением Правительства РФ № 160 от 24.02.2009 г. (в ред. от 26.08.2013г.) «О порядке установления охранных зон объектов электросетевого хозяйства и особых условий использования земельных участков, расположенных в границах таких зон»; Реестровый номер границы: 42.17.2.654
42:17:0103004:346/3	14	вид ограничения (обременения): ограничения прав на земельный участок, предусмотренные статьей 56 Земельного кодекса Российской Федерации; Срок действия: не установлен; реквизиты документа-основания: постановление Правительства РФ "О порядке установления охранных зон объектов электросетевого хозяйства и особых условий использования земельных участков, расположенных в границах таких зон" от 24.02.2009 № 160 выдан: Правительство РФ; Содержание ограничения (обременения): Ограничения использования объектов недвижимости в границах охранной зоны воздушной линии электропередач установлены в соответствии с п. 8-15 «Правил установления охранных зон объектов электросетевого хозяйства и особых условий использования земельных участков, расположенных в границах таких зон», утвержденных Постановлением Правительства РФ № 160 от 24.02.2009 г. (в ред. от 26.08.2013г.) «О порядке установления охранных зон объектов электросетевого хозяйства и особых условий использования земельных участков, расположенных в границах таких зон»; Реестровый номер границы: 42.17.2.663



ДОКУМЕНТ ПОДПИСАН
ЭЛЕКТРОННОЙ ПОДПИСЬЮ

Сертификат: 00ВВ056В7401СВ38Д2В3576АСДС8425108

Владелец: ФЕДЕРАЛЬНАЯ СЛУЖБА ГОСУДАРСТВЕННОЙ
РЕГИСТРАЦИИ, КАДАСТРА И КАРТОГРАФИИ
Действителен: с 27.06.2023 по 19.09.2024

полное наименование должности

инициалы, фамилия

Земельный участок			
вид объекта недвижимости			
Лист № 2 раздела 4.1	Всего листов раздела 4.1: 2	Всего разделов: 8	Всего листов выписки: 21
10.04.2024г. № КУВИ-001/2024-102404322			
Кадастровый номер:		42:17:0103004:346	
42:17:0103004:346/4	8	<p>вид ограничения (обременения): ограничения прав на земельный участок, предусмотренные статьей 56 Земельного кодекса Российской Федерации; Срок действия: не установлен; реквизиты документа-основания: постановление Правительства РФ "О порядке установления охранных зон объектов электросетевого хозяйства и особых условий использования земельных участков, расположенных в границах таких зон" от 24.02.2009 № 160 выдан: Правительство РФ; Содержание ограничения (обременения): Ограничения использования объектов недвижимости в границах охранной зоны воздушной линии электропередач установлены в соответствии с п. 8-15 «Правил установления охранных зон объектов электросетевого хозяйства и особых условий использования земельных участков, расположенных в границах таких зон», утвержденных Постановлением Правительства РФ № 160 от 24.02.2009 г. (в ред. от 26.08.2013г.) «О порядке установления охранных зон объектов электросетевого хозяйства и особых условий использования земельных участков, расположенных в границах таких зон»;</p> <p>Реестровый номер границы: 42.17.2.686</p>	

полное наименование должности		ДОКУМЕНТ ПОДПИСАН ЭЛЕКТРОННОЙ ПОДПИСЬЮ	инициалы, фамилия
	Сертификат: 00ВВ056В7401СВ38D2В3576АСDС8425108 Владелец: ФЕДЕРАЛЬНАЯ СЛУЖБА ГОСУДАРСТВЕННОЙ РЕГИСТРАЦИИ, КАДАСТРА И КАРТОГРАФИИ Действителен: с 27.06.2023 по 19.09.2024		

Выписка из Единого государственного реестра недвижимости об объекте недвижимости

Сведения о частях земельного участка

Земельный участок			
вид объекта недвижимости			

Лист № 1 раздела 4.2	Всего листов раздела 4.2: 5	Всего разделов: 8	Всего листов выписки: 21
----------------------	-----------------------------	-------------------	--------------------------

10.04.2024г. № КУВИ-001/2024-102404322

Кадастровый номер: 42:17:0103004:346

Сведения о характерных точках границы части (частей) земельного участка				
Учетный номер части: 42:17:0103004:346/1				
Система координат МСК-42, зона 1				

Номер точки	Координаты, м		Описание закрепления на местности	Средняя квадратичная погрешность определения координат характерных точек границ земельного участка, м
	X	Y		
1	2	3	4	5
1	656487.15	1284447.47	-	-
2	656459.88	1284433.62	-	-
3	656452.33	1284429.61	-	-
4	656448.78	1284428.09	-	-
5	656434.19	1284420.24	-	-
6	656399.86	1284403.86	-	-
7	656408.4	1284386.37	-	-
8	656420.67	1284362.36	-	-
9	656426.54	1284350.65	-	-
10	656462.75	1284364.45	-	-
11	656480.37	1284372.97	-	-
12	656515.93	1284391.56	-	-
13	656514.99	1284393.26	-	-
14	656527.3	1284399.89	-	-
15	656532.1	1284402.45	-	-
16	656532.45	1284401.74	-	-
17	656537.5	1284404.24	-	-
18	656538.24	1284402.77	-	-
19	656541.75	1284404.39	-	-
20	656541.02	1284405.97	-	-
21	656550.02	1284410.41	-	-



ДОКУМЕНТ ПОДПИСАН
ЭЛЕКТРОННОЙ ПОДПИСЬЮ

Сертификат: 00BV056B7401CB38D2B3576ACDC8425108

Владелец: ФЕДЕРАЛЬНАЯ СЛУЖБА ГОСУДАРСТВЕННОЙ

РЕГИСТРАЦИИ, КАДАСТРА И КАРТОГРАФИИ

Действителен: с 27.06.2023 по 19.09.2024

полное наименование должности

инициалы, фамилия

Земельный участок

вид объекта недвижимости

Лист № 2 раздела 4.2

Всего листов раздела 4.2: 5

Всего разделов: 8

Всего листов выписки: 21

10.04.2024г. № КУВИ-001/2024-102404322

Кадастровый номер:

42:17:0103004:346

1	2	3	4	5
22	656544.8	1284420.57	-	-
23	656539.91	1284430.15	-	-
24	656532.99	1284426.62	-	-
25	656522.46	1284421.27	-	-
26	656520.31	1284425.23	-	-
27	656519.25	1284427.21	-	-
28	656512.32	1284440.21	-	-
29	656495.31	1284431.18	-	-
1	656487.15	1284447.47	-	-



ДОКУМЕНТ ПОДПИСАН
ЭЛЕКТРОННОЙ ПОДПИСЬЮ

Сертификат: 00ВВ056В7401СВ38D2В3576АСDС8425108

Владелец: ФЕДЕРАЛЬНАЯ СЛУЖБА ГОСУДАРСТВЕННОЙ

РЕГИСТРАЦИИ, КАДАСТРА И КАРТОГРАФИИ

Действителен: с 27.06.2023 по 19.09.2024

полное наименование должности

инициалы, фамилия

Земельный участок

вид объекта недвижимости

Лист № 3 раздела 4.2

Всего листов раздела 4.2: 5

Всего разделов: 8

Всего листов выписки: 21

10.04.2024г. № КУВИ-001/2024-102404322

Кадастровый номер:

42:17:0103004:346

Сведения о характерных точках границы части (частей) земельного участка

Учетный номер части: 42:17:0103004:346/2

Система координат МСК-42, зона 1

Номер точки	Координаты, м		Описание закрепления на местности	Средняя квадратичная погрешность определения координат характерных точек границ земельного участка, м
	X	Y		
1	2	3	4	5
1	656463.67	1284426.71	-	0.1
2	656462.36	1284431.01	-	0.1
3	656491.1	1284439.59	-	-
4	656492.87	1284436.05	-	-
1	656463.67	1284426.71	-	0.1



ДОКУМЕНТ ПОДПИСАН
ЭЛЕКТРОННОЙ ПОДПИСЬЮ

Сертификат: 00ВВ056В7401СВ38D2В3576АСDС8425108

Владелец: ФЕДЕРАЛЬНАЯ СЛУЖБА ГОСУДАРСТВЕННОЙ
РЕГИСТРАЦИИ, КАДАСТРА И КАРТОГРАФИИ
Действителен: с 27.06.2023 по 19.09.2024

полное наименование должности

инициалы, фамилия

Земельный участок

вид объекта недвижимости

Лист № 4 раздела 4.2

Всего листов раздела 4.2: 5

Всего разделов: 8

Всего листов выписки: 21

10.04.2024г. № КУВИ-001/2024-102404322

Кадастровый номер:

42:17:0103004:346

Сведения о характерных точках границы части (частей) земельного участка

Учетный номер части: 42:17:0103004:346/3

Система координат МСК-42, зона 1

Номер точки	Координаты, м		Описание закрепления на местности	Средняя квадратичная погрешность определения координат характерных точек границ земельного участка, м
	X	Y		
1	2	3	4	5
1	656549.66	1284410.23	-	-
2	656539.1	1284429.74	-	-
3	656539.91	1284430.15	-	-
4	656544.8	1284420.57	-	-
5	656550.02	1284410.41	-	-
1	656549.66	1284410.23	-	-



ДОКУМЕНТ ПОДПИСАН
ЭЛЕКТРОННОЙ ПОДПИСЬЮ

Сертификат: 00ВВ056В7401СВ38D2В3576АСDС8425108

Владелец: ФЕДЕРАЛЬНАЯ СЛУЖБА ГОСУДАРСТВЕННОЙ
РЕГИСТРАЦИИ, КАДАСТРА И КАРТОГРАФИИ
Действителен: с 27.06.2023 по 19.09.2024

полное наименование должности

инициалы, фамилия

Земельный участок			
вид объекта недвижимости			
Лист № 5 раздела 4.2	Всего листов раздела 4.2: 5	Всего разделов: 8	Всего листов выписки: 21

10.04.2024г. № КУВИ-001/2024-102404322

Кадастровый номер: 42:17:0103004:346

Сведения о характерных точках границы части (частей) земельного участка				
Учетный номер части: 42:17:0103004:346/4				
Система координат МСК-42, зона 1				
Номер точки	Координаты, м		Описание закрепления на местности	Средняя квадратичная погрешность определения координат характерных точек границ земельного участка, м
	X	Y		
1	2	3	4	5
1	656549.95	1284410.38	-	-
2	656539.35	1284429.86	-	-
3	656539.91	1284430.15	-	-
4	656544.8	1284420.57	-	-
5	656550.02	1284410.41	-	-
1	656549.95	1284410.38	-	-



ДОКУМЕНТ ПОДПИСАН
ЭЛЕКТРОННОЙ ПОДПИСЬЮ

Сертификат: 00ВВ056В7401СВ38D2В3576АСDC8425108

Владелец: ФЕДЕРАЛЬНАЯ СЛУЖБА ГОСУДАРСТВЕННОЙ

РЕГИСТРАЦИИ, КАДАСТРА И КАРТОГРАФИИ

Действителен: с 27.06.2023 по 19.09.2024

полное наименование должности

инициалы, фамилия