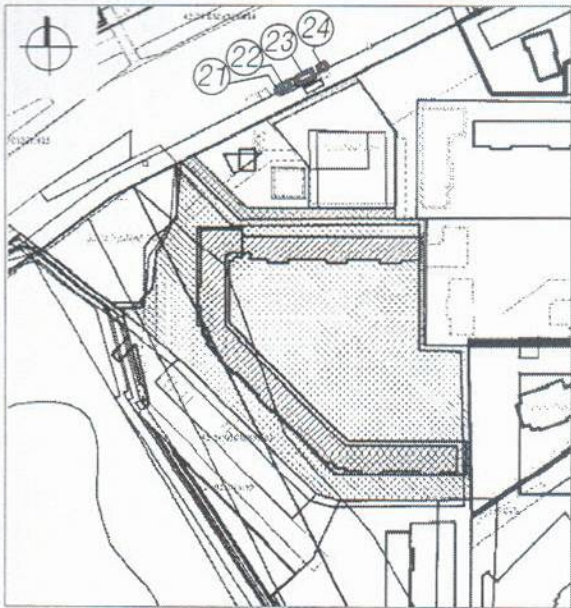
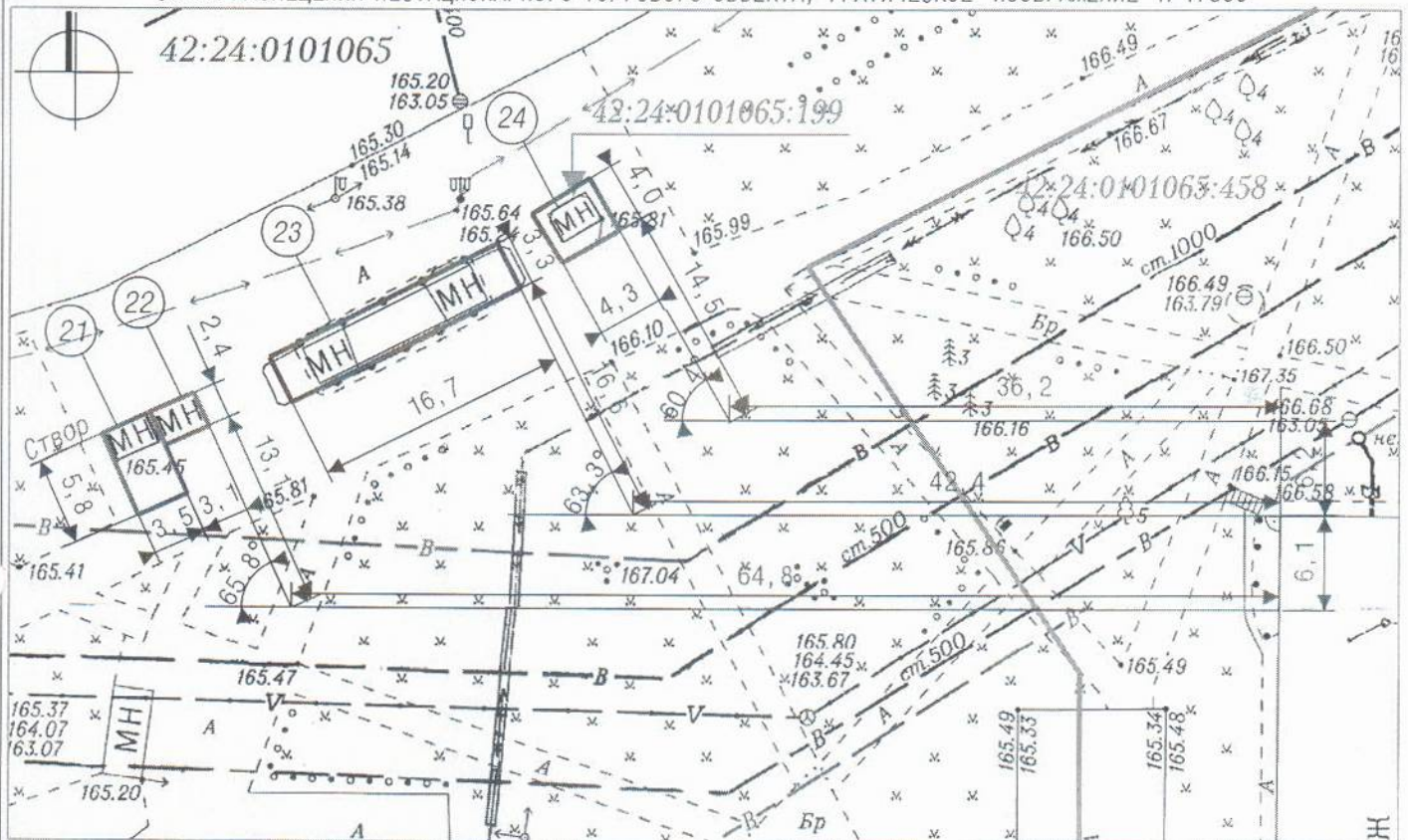


СИТУАЦИОННЫЙ ПЛАН




- 21 Тип НТО - киоск  
 Адресный ориентир - Кемеровская область, г. Кемерово, просп. Молодежный, севернее дома № 15  
 Вид торговли - розничная  
 Специализация торговли - продовольственный  
 Площадь НТО - 5.4 кв. м; площадь земельного участка - 20 кв. м  
 Период размещения нестационарного торгового объекта - постоянный
- 22 Тип НТО - киоск  
 Адресный ориентир - Кемеровская область, г. Кемерово, просп. Молодежный, севернее дома № 15  
 Вид торговли - розничная  
 Специализация торговли - продовольственный  
 Площадь НТО - 7.2 кв. м; площадь земельного участка - 7.5 кв. м  
 Период размещения нестационарного торгового объекта - постоянный
- 23 Тип НТО - торгово-остановочный павильон  
 Адресный ориентир - Кемеровская область, г. Кемерово, просп. Молодежный, северо-восточнее дома № 15  
 Вид торговли - розничная  
 Специализация торговли - продовольственный  
 Площадь НТО - 31 кв. м; площадь земельного участка - 55.11 кв. м  
 Период размещения нестационарного торгового объекта - постоянный
- 24 Тип НТО - киоск  
 Адресный ориентир - Кемеровская область, г. Кемерово, просп. Молодежный, севернее дома № 15  
 Кадастровый номер земельного участка 42:24:0101065:199  
 Вид торговли - розничная  
 Специализация торговли - непродовольственный (пресса)  
 Площадь НТО - 6 кв. м; площадь земельного участка - 17 кв. м  
 Период размещения нестационарного торгового объекта - постоянный

СХЕМА РАЗМЕЩЕНИЯ НЕСТАЦИОНАРНОГО ТРГОВОГО ОБЪЕКТА, ГРАФИЧЕСКОЕ ИЗОБРАЖЕНИЕ М 1:500



УСЛОВНЫЕ ОБОЗНАЧЕНИЯ

Система координат МСК-42



- Границы земельных участков
- Нестационарные торговые объекты
- Кадастровый номер, границы земельного участка, сведения о котором содержатся в Едином государственном реестре недвижимости

42:24:0101065 Кадастровый номер кадастрового квартала

21 22 23 24 Порядковые номера строк текстового раздела схемы

Заявитель: \_\_\_\_\_

М. П.

(подпись, расшифровка подписи)